



Podgląd zawartości pliku GML

Informacje o pliku

Nazwa jednostki i identyfikator TERYT: **Siemianowice Śląskie (247401) / Powiat Siemianowice Śląskie / ŚLĄSKIE**

Typ aktu planowania przestrzennego: **plan ogólny gminy (POG)**

Zawartość: **akt planowania przestrzennego lub zbiór aktów planowania przestrzennego**

Raport walidacji pliku



Dane w pliku są zgodne ze schematem aplikacyjnym oraz specyfikacją danych

Walidator wersja: 4.0.3

Plik o idIIP = PL.ZIPPZP.9556_247401-POG_1POG_20250130T111643 w dniu 14.07.2025 jest zgodny ze schematem aplikacyjnym GML Planowanie przestrzenne 2.0 oraz specyfikacją danych.

Adres serwisu: <https://www.gov.pl/zagospodarowanieprzestrzenne>

Adres usługi walidacji: https://aplikacje.gov.pl/app/gov_xml_validator

Zawartość pliku

Dokument zawiera:

Akty planowania przestrzennego: 1

Dokumenty formalne: 1

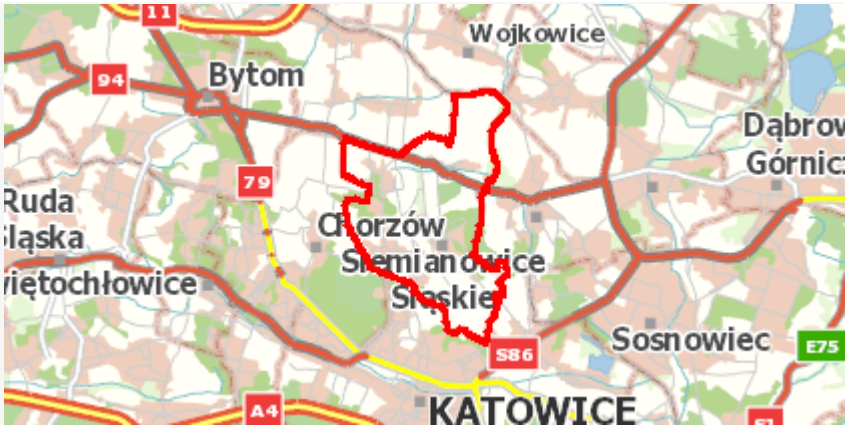
Strefy planistyczne: 393

Obszary uzupełnienia zabudowy: 50

Informacje ogólne o pliku GML:

Akt planowania przestrzennego

akt planowania przestrzennego	PL.ZIPPZP.9556_247401-POG_1POG_20250130T111643
identifier	https://www.gov.pl/zagospodarowanieprzestrzenne/app/AktPlanowaniaPrzestrzennego/PL.ZIPPZP.9556/247401-POG/1POG/20250130T111643
przestrzen nazw	PL.ZIPPZP.9556/247401-POG
lokalny id	1POG
wersja id	20250130T111643
poczatek wersji obiektu	2025-01-30T11:16:43
tytul	Plan ogólny gminy Siemianowice Śląskie
obowiazuje od	2024-01-25
obowiazuje do	obecnie
typ planu	plan ogólny gminy https://www.gov.pl/static/zagospodarowanieprzestrzenne/codelist/TypAktuPlanowaniaPrzestrzennegoKod/planOgolnyGminy
poziom hierarchii	lokalny https://inspire.ec.europa.eu/codelist/LevelOfSpatialPlanValue/local
status	w opracowaniu https://inspire.ec.europa.eu/codelist/ProcessStepGeneralValue/elaboration
modyfikacja	nie

układ odniesienia przestrzennego	EPSG 2177 (PL - 2000 - 6)
zasieg przestrzenny	
dokument przystępujący	https://www.gov.pl/zagospodarowanieprzestrzenne/app/DokumentFormalny/PL.ZIPPZP.9556/247401-POG/DOC1
wydzielenie planistyczne	https://www.gov.pl/zagospodarowanieprzestrzenne/app/StrefaPlanistyczna/PL.ZIPPZP.9556/247401-POG/1POG-1SN/20250402T124629
wydzielenie planistyczne	https://www.gov.pl/zagospodarowanieprzestrzenne/app/StrefaPlanistyczna/PL.ZIPPZP.9556/247401-POG/1POG-2SN/20250402T124629
wydzielenie planistyczne	https://www.gov.pl/zagospodarowanieprzestrzenne/app/StrefaPlanistyczna/PL.ZIPPZP.9556/247401-POG/1POG-3SN/20250402T124629
wydzielenie planistyczne	https://www.gov.pl/zagospodarowanieprzestrzenne/app/StrefaPlanistyczna/PL.ZIPPZP.9556/247401-POG/1POG-1SO/20250709T114902
wydzielenie planistyczne	https://www.gov.pl/zagospodarowanieprzestrzenne/app/StrefaPlanistyczna/PL.ZIPPZP.9556/247401-POG/1POG-1SC/20250709T103444
wydzielenie planistyczne	https://www.gov.pl/zagospodarowanieprzestrzenne/app/StrefaPlanistyczna/PL.ZIPPZP.9556/247401-POG/1POG-2SC/20250402T124629
wydzielenie planistyczne	https://www.gov.pl/zagospodarowanieprzestrzenne/app/StrefaPlanistyczna/PL.ZIPPZP.9556/247401-POG/1POG-3SC/20250402T124629
wydzielenie planistyczne	https://www.gov.pl/zagospodarowanieprzestrzenne/app/StrefaPlanistyczna/PL.ZIPPZP.9556/247401-POG/1POG-4SC/20250402T124629
wydzielenie planistyczne	https://www.gov.pl/zagospodarowanieprzestrzenne/app/StrefaPlanistyczna/PL.ZIPPZP.9556/247401-POG/1POG-5SC/20250402T124629
wydzielenie planistyczne	https://www.gov.pl/zagospodarowanieprzestrzenne/app/StrefaPlanistyczna/PL.ZIPPZP.9556/247401-POG/1POG-1SH/20250402T124629
wydzielenie planistyczne	https://www.gov.pl/zagospodarowanieprzestrzenne/app/StrefaPlanistyczna/PL.ZIPPZP.9556/247401-POG/1POG-2SH/20250402T124629
wydzielenie planistyczne	https://www.gov.pl/zagospodarowanieprzestrzenne/app/StrefaPlanistyczna/PL.ZIPPZP.9556/247401-POG/1POG-1SI/20250402T124629
wydzielenie planistyczne	https://www.gov.pl/zagospodarowanieprzestrzenne/app

	/StrefaPlanistyczna/PL.ZIPPZP.9556/247401-POG/1POG-1SJ/20250402T124629
wydzielenie planistyczne	https://www.gov.pl/zagospodarowanieprzestrzenne/app/StrefaPlanistyczna/PL.ZIPPZP.9556/247401-POG/1POG-2SJ/20250402T124629
wydzielenie planistyczne	https://www.gov.pl/zagospodarowanieprzestrzenne/app/StrefaPlanistyczna/PL.ZIPPZP.9556/247401-POG/1POG-3SJ/20250402T124629
wydzielenie planistyczne	https://www.gov.pl/zagospodarowanieprzestrzenne/app/StrefaPlanistyczna/PL.ZIPPZP.9556/247401-POG/1POG-4SJ/20250402T124629
wydzielenie planistyczne	https://www.gov.pl/zagospodarowanieprzestrzenne/app/StrefaPlanistyczna/PL.ZIPPZP.9556/247401-POG/1POG-5SJ/20250402T124629
wydzielenie planistyczne	https://www.gov.pl/zagospodarowanieprzestrzenne/app/StrefaPlanistyczna/PL.ZIPPZP.9556/247401-POG/1POG-6SJ/20250402T124629
wydzielenie planistyczne	https://www.gov.pl/zagospodarowanieprzestrzenne/app/StrefaPlanistyczna/PL.ZIPPZP.9556/247401-POG/1POG-7SJ/20250402T124629
wydzielenie planistyczne	https://www.gov.pl/zagospodarowanieprzestrzenne/app/StrefaPlanistyczna/PL.ZIPPZP.9556/247401-POG/1POG-8SJ/20250605T105043
wydzielenie planistyczne	https://www.gov.pl/zagospodarowanieprzestrzenne/app/StrefaPlanistyczna/PL.ZIPPZP.9556/247401-POG/1POG-9SJ/20250402T124629
wydzielenie planistyczne	https://www.gov.pl/zagospodarowanieprzestrzenne/app/StrefaPlanistyczna/PL.ZIPPZP.9556/247401-POG/1POG-10SJ/20250402T124629
wydzielenie planistyczne	https://www.gov.pl/zagospodarowanieprzestrzenne/app/StrefaPlanistyczna/PL.ZIPPZP.9556/247401-POG/1POG-11SJ/20250402T124629
wydzielenie planistyczne	https://www.gov.pl/zagospodarowanieprzestrzenne/app/StrefaPlanistyczna/PL.ZIPPZP.9556/247401-POG/1POG-12SJ/20250402T124629
wydzielenie planistyczne	https://www.gov.pl/zagospodarowanieprzestrzenne/app/StrefaPlanistyczna/PL.ZIPPZP.9556/247401-POG/1POG-13SJ/20250402T124629
wydzielenie planistyczne	https://www.gov.pl/zagospodarowanieprzestrzenne/app/StrefaPlanistyczna/PL.ZIPPZP.9556/247401-POG/1POG-14SJ/20250402T124629
wydzielenie planistyczne	https://www.gov.pl/zagospodarowanieprzestrzenne/app/StrefaPlanistyczna/PL.ZIPPZP.9556/247401-POG/1POG-15SJ/20250402T124629
wydzielenie planistyczne	https://www.gov.pl/zagospodarowanieprzestrzenne/app/StrefaPlanistyczna/PL.ZIPPZP.9556/247401-POG/1POG-16SJ/20250402T124629
wydzielenie planistyczne	https://www.gov.pl/zagospodarowanieprzestrzenne/app/StrefaPlanistyczna/PL.ZIPPZP.9556/247401-POG/1POG-17SJ/20250402T124629
wydzielenie planistyczne	https://www.gov.pl/zagospodarowanieprzestrzenne/app

	/StrefaPlanistyczna/PL.ZIPPZP.9556/247401-POG/1POG-18SJ/20250402T124629
wydzielenie planistyczne	https://www.gov.pl/zagospodarowanieprzestrzenne/app/StrefaPlanistyczna/PL.ZIPPZP.9556/247401-POG/1POG-19SJ/20250605T131808
wydzielenie planistyczne	https://www.gov.pl/zagospodarowanieprzestrzenne/app/StrefaPlanistyczna/PL.ZIPPZP.9556/247401-POG/1POG-20SJ/20250402T124629
wydzielenie planistyczne	https://www.gov.pl/zagospodarowanieprzestrzenne/app/StrefaPlanistyczna/PL.ZIPPZP.9556/247401-POG/1POG-21SJ/20250402T124629
wydzielenie planistyczne	https://www.gov.pl/zagospodarowanieprzestrzenne/app/StrefaPlanistyczna/PL.ZIPPZP.9556/247401-POG/1POG-22SJ/20250402T124629
wydzielenie planistyczne	https://www.gov.pl/zagospodarowanieprzestrzenne/app/StrefaPlanistyczna/PL.ZIPPZP.9556/247401-POG/1POG-23SJ/20250402T124629
wydzielenie planistyczne	https://www.gov.pl/zagospodarowanieprzestrzenne/app/StrefaPlanistyczna/PL.ZIPPZP.9556/247401-POG/1POG-2SI/20250402T124629
wydzielenie planistyczne	https://www.gov.pl/zagospodarowanieprzestrzenne/app/StrefaPlanistyczna/PL.ZIPPZP.9556/247401-POG/1POG-3SI/20250402T124629
wydzielenie planistyczne	https://www.gov.pl/zagospodarowanieprzestrzenne/app/StrefaPlanistyczna/PL.ZIPPZP.9556/247401-POG/1POG-4SI/20250402T124629
wydzielenie planistyczne	https://www.gov.pl/zagospodarowanieprzestrzenne/app/StrefaPlanistyczna/PL.ZIPPZP.9556/247401-POG/1POG-5SI/20250402T124629
wydzielenie planistyczne	https://www.gov.pl/zagospodarowanieprzestrzenne/app/StrefaPlanistyczna/PL.ZIPPZP.9556/247401-POG/1POG-6SI/20250402T124629
wydzielenie planistyczne	https://www.gov.pl/zagospodarowanieprzestrzenne/app/StrefaPlanistyczna/PL.ZIPPZP.9556/247401-POG/1POG-7SI/20250402T124629
wydzielenie planistyczne	https://www.gov.pl/zagospodarowanieprzestrzenne/app/StrefaPlanistyczna/PL.ZIPPZP.9556/247401-POG/1POG-8SI/20250402T124629
wydzielenie planistyczne	https://www.gov.pl/zagospodarowanieprzestrzenne/app/StrefaPlanistyczna/PL.ZIPPZP.9556/247401-POG/1POG-9SI/20250402T124629
wydzielenie planistyczne	https://www.gov.pl/zagospodarowanieprzestrzenne/app/StrefaPlanistyczna/PL.ZIPPZP.9556/247401-POG/1POG-10SI/20250402T124629
wydzielenie planistyczne	https://www.gov.pl/zagospodarowanieprzestrzenne/app/StrefaPlanistyczna/PL.ZIPPZP.9556/247401-POG/1POG-11SI/20250402T124629
wydzielenie planistyczne	https://www.gov.pl/zagospodarowanieprzestrzenne/app/StrefaPlanistyczna/PL.ZIPPZP.9556/247401-POG/1POG-12SI/20250402T124629
wydzielenie planistyczne	https://www.gov.pl/zagospodarowanieprzestrzenne/app

	/StrefaPlanistyczna/PL.ZIPPZP.9556/247401-POG/1POG-13SI/20250402T124629
wydzielenie planistyczne	https://www.gov.pl/zagospodarowanieprzestrzenne/app/StrefaPlanistyczna/PL.ZIPPZP.9556/247401-POG/1POG-14SI/20250402T124629
wydzielenie planistyczne	https://www.gov.pl/zagospodarowanieprzestrzenne/app/StrefaPlanistyczna/PL.ZIPPZP.9556/247401-POG/1POG-15SI/20250402T124629
wydzielenie planistyczne	https://www.gov.pl/zagospodarowanieprzestrzenne/app/StrefaPlanistyczna/PL.ZIPPZP.9556/247401-POG/1POG-16SI/20250402T124629
wydzielenie planistyczne	https://www.gov.pl/zagospodarowanieprzestrzenne/app/StrefaPlanistyczna/PL.ZIPPZP.9556/247401-POG/1POG-17SI/20250402T124629
wydzielenie planistyczne	https://www.gov.pl/zagospodarowanieprzestrzenne/app/StrefaPlanistyczna/PL.ZIPPZP.9556/247401-POG/1POG-18SI/20250402T124629
wydzielenie planistyczne	https://www.gov.pl/zagospodarowanieprzestrzenne/app/StrefaPlanistyczna/PL.ZIPPZP.9556/247401-POG/1POG-1SK/20250402T124629
wydzielenie planistyczne	https://www.gov.pl/zagospodarowanieprzestrzenne/app/StrefaPlanistyczna/PL.ZIPPZP.9556/247401-POG/1POG-2SK/20250605T131805
wydzielenie planistyczne	https://www.gov.pl/zagospodarowanieprzestrzenne/app/StrefaPlanistyczna/PL.ZIPPZP.9556/247401-POG/1POG-19SI/20250402T124629
wydzielenie planistyczne	https://www.gov.pl/zagospodarowanieprzestrzenne/app/StrefaPlanistyczna/PL.ZIPPZP.9556/247401-POG/1POG-20SI/20250402T124629
wydzielenie planistyczne	https://www.gov.pl/zagospodarowanieprzestrzenne/app/StrefaPlanistyczna/PL.ZIPPZP.9556/247401-POG/1POG-21SI/20250402T124629
wydzielenie planistyczne	https://www.gov.pl/zagospodarowanieprzestrzenne/app/StrefaPlanistyczna/PL.ZIPPZP.9556/247401-POG/1POG-1SU/20250605T110905
wydzielenie planistyczne	https://www.gov.pl/zagospodarowanieprzestrzenne/app/StrefaPlanistyczna/PL.ZIPPZP.9556/247401-POG/1POG-4SN/20250402T124629
wydzielenie planistyczne	https://www.gov.pl/zagospodarowanieprzestrzenne/app/StrefaPlanistyczna/PL.ZIPPZP.9556/247401-POG/1POG-5SN/20250605T125007
wydzielenie planistyczne	https://www.gov.pl/zagospodarowanieprzestrzenne/app/StrefaPlanistyczna/PL.ZIPPZP.9556/247401-POG/1POG-6SN/20250402T124629
wydzielenie planistyczne	https://www.gov.pl/zagospodarowanieprzestrzenne/app/StrefaPlanistyczna/PL.ZIPPZP.9556/247401-POG/1POG-7SN/20250402T124629
wydzielenie planistyczne	https://www.gov.pl/zagospodarowanieprzestrzenne/app/StrefaPlanistyczna/PL.ZIPPZP.9556/247401-POG/1POG-8SN/20250402T124629
wydzielenie planistyczne	https://www.gov.pl/zagospodarowanieprzestrzenne/app

[illegible]

	/StrefaPlanistyczna/PL.ZIPPZP.9556/247401-POG/1POG-26SN/20250402T124629
wydzialenie planistyczne	https://www.gov.pl/zagospodarowanieprzestrzenne/app/StrefaPlanistyczna/PL.ZIPPZP.9556/247401-POG/1POG-27SN/20250402T124629
wydzialenie planistyczne	https://www.gov.pl/zagospodarowanieprzestrzenne/app/StrefaPlanistyczna/PL.ZIPPZP.9556/247401-POG/1POG-28SN/20250402T124629
wydzialenie planistyczne	https://www.gov.pl/zagospodarowanieprzestrzenne/app/StrefaPlanistyczna/PL.ZIPPZP.9556/247401-POG/1POG-29SN/20250402T124629
wydzialenie planistyczne	https://www.gov.pl/zagospodarowanieprzestrzenne/app/StrefaPlanistyczna/PL.ZIPPZP.9556/247401-POG/1POG-30SN/20250402T124629
wydzialenie planistyczne	https://www.gov.pl/zagospodarowanieprzestrzenne/app/StrefaPlanistyczna/PL.ZIPPZP.9556/247401-POG/1POG-1SW/20250402T124629
wydzialenie planistyczne	https://www.gov.pl/zagospodarowanieprzestrzenne/app/StrefaPlanistyczna/PL.ZIPPZP.9556/247401-POG/1POG-31SN/20250402T124629
wydzialenie planistyczne	https://www.gov.pl/zagospodarowanieprzestrzenne/app/StrefaPlanistyczna/PL.ZIPPZP.9556/247401-POG/1POG-32SN/20250402T124629
wydzialenie planistyczne	https://www.gov.pl/zagospodarowanieprzestrzenne/app/StrefaPlanistyczna/PL.ZIPPZP.9556/247401-POG/1POG-33SN/20250402T124629
wydzialenie planistyczne	https://www.gov.pl/zagospodarowanieprzestrzenne/app/StrefaPlanistyczna/PL.ZIPPZP.9556/247401-POG/1POG-34SN/20250402T124629
wydzialenie planistyczne	https://www.gov.pl/zagospodarowanieprzestrzenne/app/StrefaPlanistyczna/PL.ZIPPZP.9556/247401-POG/1POG-35SN/20250402T124629
wydzialenie planistyczne	https://www.gov.pl/zagospodarowanieprzestrzenne/app/StrefaPlanistyczna/PL.ZIPPZP.9556/247401-POG/1POG-36SN/20250402T124629
wydzialenie planistyczne	https://www.gov.pl/zagospodarowanieprzestrzenne/app/StrefaPlanistyczna/PL.ZIPPZP.9556/247401-POG/1POG-37SN/20250709T103816
wydzialenie planistyczne	https://www.gov.pl/zagospodarowanieprzestrzenne/app/StrefaPlanistyczna/PL.ZIPPZP.9556/247401-POG/1POG-38SN/20250402T124629
wydzialenie planistyczne	https://www.gov.pl/zagospodarowanieprzestrzenne/app/StrefaPlanistyczna/PL.ZIPPZP.9556/247401-POG/1POG-2SU/20250709T113719
wydzialenie planistyczne	https://www.gov.pl/zagospodarowanieprzestrzenne/app/StrefaPlanistyczna/PL.ZIPPZP.9556/247401-POG/1POG-39SN/20250402T124629
wydzialenie planistyczne	https://www.gov.pl/zagospodarowanieprzestrzenne/app/StrefaPlanistyczna/PL.ZIPPZP.9556/247401-POG/1POG-40SN/20250402T124629
wydzialenie planistyczne	https://www.gov.pl/zagospodarowanieprzestrzenne/app

	/StrefaPlanistyczna/PL.ZIPPZP.9556/247401-POG/1POG-41SN/20250402T124629
wydzielenie planistyczne	https://www.gov.pl/zagospodarowanieprzestrzenne/app/StrefaPlanistyczna/PL.ZIPPZP.9556/247401-POG/1POG-42SN/20250402T124629
wydzielenie planistyczne	https://www.gov.pl/zagospodarowanieprzestrzenne/app/StrefaPlanistyczna/PL.ZIPPZP.9556/247401-POG/1POG-43SN/20250402T124629
wydzielenie planistyczne	https://www.gov.pl/zagospodarowanieprzestrzenne/app/StrefaPlanistyczna/PL.ZIPPZP.9556/247401-POG/1POG-44SN/20250402T124629
wydzielenie planistyczne	https://www.gov.pl/zagospodarowanieprzestrzenne/app/StrefaPlanistyczna/PL.ZIPPZP.9556/247401-POG/1POG-1SP/20250402T124629
wydzielenie planistyczne	https://www.gov.pl/zagospodarowanieprzestrzenne/app/StrefaPlanistyczna/PL.ZIPPZP.9556/247401-POG/1POG-2SP/20250402T124629
wydzielenie planistyczne	https://www.gov.pl/zagospodarowanieprzestrzenne/app/StrefaPlanistyczna/PL.ZIPPZP.9556/247401-POG/1POG-3SP/20250710T121851
wydzielenie planistyczne	https://www.gov.pl/zagospodarowanieprzestrzenne/app/StrefaPlanistyczna/PL.ZIPPZP.9556/247401-POG/1POG-4SP/20250402T124629
wydzielenie planistyczne	https://www.gov.pl/zagospodarowanieprzestrzenne/app/StrefaPlanistyczna/PL.ZIPPZP.9556/247401-POG/1POG-45SN/20250402T124629
wydzielenie planistyczne	https://www.gov.pl/zagospodarowanieprzestrzenne/app/StrefaPlanistyczna/PL.ZIPPZP.9556/247401-POG/1POG-5SP/20250402T124629
wydzielenie planistyczne	https://www.gov.pl/zagospodarowanieprzestrzenne/app/StrefaPlanistyczna/PL.ZIPPZP.9556/247401-POG/1POG-22SI/20250402T124629
wydzielenie planistyczne	https://www.gov.pl/zagospodarowanieprzestrzenne/app/StrefaPlanistyczna/PL.ZIPPZP.9556/247401-POG/1POG-6SP/20250402T124629
wydzielenie planistyczne	https://www.gov.pl/zagospodarowanieprzestrzenne/app/StrefaPlanistyczna/PL.ZIPPZP.9556/247401-POG/1POG-2SO/20250709T114832
wydzielenie planistyczne	https://www.gov.pl/zagospodarowanieprzestrzenne/app/StrefaPlanistyczna/PL.ZIPPZP.9556/247401-POG/1POG-3SO/20250709T114858
wydzielenie planistyczne	https://www.gov.pl/zagospodarowanieprzestrzenne/app/StrefaPlanistyczna/PL.ZIPPZP.9556/247401-POG/1POG-4SO/20250709T114828
wydzielenie planistyczne	https://www.gov.pl/zagospodarowanieprzestrzenne/app/StrefaPlanistyczna/PL.ZIPPZP.9556/247401-POG/1POG-46SN/20250402T124629
wydzielenie planistyczne	https://www.gov.pl/zagospodarowanieprzestrzenne/app/StrefaPlanistyczna/PL.ZIPPZP.9556/247401-POG/1POG-1SR/20250402T124629
wydzielenie planistyczne	https://www.gov.pl/zagospodarowanieprzestrzenne/app

	/StrefaPlanistyczna/PL.ZIPPZP.9556/247401-POG/1POG-2SR/20250402T124629
wydzielenie planistyczne	https://www.gov.pl/zagospodarowanieprzestrzenne/app/StrefaPlanistyczna/PL.ZIPPZP.9556/247401-POG/1POG-3SR/20250402T124629
wydzielenie planistyczne	https://www.gov.pl/zagospodarowanieprzestrzenne/app/StrefaPlanistyczna/PL.ZIPPZP.9556/247401-POG/1POG-3SU/20250402T124629
wydzielenie planistyczne	https://www.gov.pl/zagospodarowanieprzestrzenne/app/StrefaPlanistyczna/PL.ZIPPZP.9556/247401-POG/1POG-4SU/20250402T124629
wydzielenie planistyczne	https://www.gov.pl/zagospodarowanieprzestrzenne/app/StrefaPlanistyczna/PL.ZIPPZP.9556/247401-POG/1POG-5SU/20250402T124629
wydzielenie planistyczne	https://www.gov.pl/zagospodarowanieprzestrzenne/app/StrefaPlanistyczna/PL.ZIPPZP.9556/247401-POG/1POG-6SU/20250402T124629
wydzielenie planistyczne	https://www.gov.pl/zagospodarowanieprzestrzenne/app/StrefaPlanistyczna/PL.ZIPPZP.9556/247401-POG/1POG-7SU/20250402T124629
wydzielenie planistyczne	https://www.gov.pl/zagospodarowanieprzestrzenne/app/StrefaPlanistyczna/PL.ZIPPZP.9556/247401-POG/1POG-8SU/20250402T124629
wydzielenie planistyczne	https://www.gov.pl/zagospodarowanieprzestrzenne/app/StrefaPlanistyczna/PL.ZIPPZP.9556/247401-POG/1POG-9SU/20250402T124629
wydzielenie planistyczne	https://www.gov.pl/zagospodarowanieprzestrzenne/app/StrefaPlanistyczna/PL.ZIPPZP.9556/247401-POG/1POG-10SU/20250402T124629
wydzielenie planistyczne	https://www.gov.pl/zagospodarowanieprzestrzenne/app/StrefaPlanistyczna/PL.ZIPPZP.9556/247401-POG/1POG-11SU/20250402T124629
wydzielenie planistyczne	https://www.gov.pl/zagospodarowanieprzestrzenne/app/StrefaPlanistyczna/PL.ZIPPZP.9556/247401-POG/1POG-12SU/20250402T124629
wydzielenie planistyczne	https://www.gov.pl/zagospodarowanieprzestrzenne/app/StrefaPlanistyczna/PL.ZIPPZP.9556/247401-POG/1POG-13SU/20250402T124629
wydzielenie planistyczne	https://www.gov.pl/zagospodarowanieprzestrzenne/app/StrefaPlanistyczna/PL.ZIPPZP.9556/247401-POG/1POG-14SU/20250402T124629
wydzielenie planistyczne	https://www.gov.pl/zagospodarowanieprzestrzenne/app/StrefaPlanistyczna/PL.ZIPPZP.9556/247401-POG/1POG-15SU/20250402T124629
wydzielenie planistyczne	https://www.gov.pl/zagospodarowanieprzestrzenne/app/StrefaPlanistyczna/PL.ZIPPZP.9556/247401-POG/1POG-16SU/20250402T124629
wydzielenie planistyczne	https://www.gov.pl/zagospodarowanieprzestrzenne/app/StrefaPlanistyczna/PL.ZIPPZP.9556/247401-POG/1POG-17SU/20250402T124629
wydzielenie planistyczne	https://www.gov.pl/zagospodarowanieprzestrzenne/app/StrefaPlanistyczna/PL.ZIPPZP.9556/247401-POG/1POG-18SU/20250402T124629

	/StrefaPlanistyczna/PL.ZIPPZP.9556/247401-POG/1POG-18SU/20250709T113942
wydzialenie planistyczne	https://www.gov.pl/zagospodarowanieprzestrzenne/app/StrefaPlanistyczna/PL.ZIPPZP.9556/247401-POG/1POG-19SU/20250402T124629
wydzialenie planistyczne	https://www.gov.pl/zagospodarowanieprzestrzenne/app/StrefaPlanistyczna/PL.ZIPPZP.9556/247401-POG/1POG-20SU/20250710T125918
wydzialenie planistyczne	https://www.gov.pl/zagospodarowanieprzestrzenne/app/StrefaPlanistyczna/PL.ZIPPZP.9556/247401-POG/1POG-21SU/20250402T124629
wydzialenie planistyczne	https://www.gov.pl/zagospodarowanieprzestrzenne/app/StrefaPlanistyczna/PL.ZIPPZP.9556/247401-POG/1POG-22SU/20250402T124629
wydzialenie planistyczne	https://www.gov.pl/zagospodarowanieprzestrzenne/app/StrefaPlanistyczna/PL.ZIPPZP.9556/247401-POG/1POG-23SU/20250402T124629
wydzialenie planistyczne	https://www.gov.pl/zagospodarowanieprzestrzenne/app/StrefaPlanistyczna/PL.ZIPPZP.9556/247401-POG/1POG-24SU/20250402T124629
wydzialenie planistyczne	https://www.gov.pl/zagospodarowanieprzestrzenne/app/StrefaPlanistyczna/PL.ZIPPZP.9556/247401-POG/1POG-25SU/20250402T124629
wydzialenie planistyczne	https://www.gov.pl/zagospodarowanieprzestrzenne/app/StrefaPlanistyczna/PL.ZIPPZP.9556/247401-POG/1POG-26SU/20250402T124629
wydzialenie planistyczne	https://www.gov.pl/zagospodarowanieprzestrzenne/app/StrefaPlanistyczna/PL.ZIPPZP.9556/247401-POG/1POG-27SU/20250402T124629
wydzialenie planistyczne	https://www.gov.pl/zagospodarowanieprzestrzenne/app/StrefaPlanistyczna/PL.ZIPPZP.9556/247401-POG/1POG-28SU/20250402T124629
wydzialenie planistyczne	https://www.gov.pl/zagospodarowanieprzestrzenne/app/StrefaPlanistyczna/PL.ZIPPZP.9556/247401-POG/1POG-29SU/20250402T124629
wydzialenie planistyczne	https://www.gov.pl/zagospodarowanieprzestrzenne/app/StrefaPlanistyczna/PL.ZIPPZP.9556/247401-POG/1POG-30SU/20250402T124629
wydzialenie planistyczne	https://www.gov.pl/zagospodarowanieprzestrzenne/app/StrefaPlanistyczna/PL.ZIPPZP.9556/247401-POG/1POG-31SU/20250402T124629
wydzialenie planistyczne	https://www.gov.pl/zagospodarowanieprzestrzenne/app/StrefaPlanistyczna/PL.ZIPPZP.9556/247401-POG/1POG-32SU/20250402T124629
wydzialenie planistyczne	https://www.gov.pl/zagospodarowanieprzestrzenne/app/StrefaPlanistyczna/PL.ZIPPZP.9556/247401-POG/1POG-33SU/20250402T124629
wydzialenie planistyczne	https://www.gov.pl/zagospodarowanieprzestrzenne/app/StrefaPlanistyczna/PL.ZIPPZP.9556/247401-POG/1POG-34SU/20250402T124629
wydzialenie planistyczne	https://www.gov.pl/zagospodarowanieprzestrzenne/app

	/StrefaPlanistyczna/PL.ZIPPZP.9556/247401-POG/1POG-35SU/20250402T124629
wydzielenie planistyczne	https://www.gov.pl/zagospodarowanieprzestrzenne/app/StrefaPlanistyczna/PL.ZIPPZP.9556/247401-POG/1POG-36SU/20250402T124629
wydzielenie planistyczne	https://www.gov.pl/zagospodarowanieprzestrzenne/app/StrefaPlanistyczna/PL.ZIPPZP.9556/247401-POG/1POG-37SU/20250402T124629
wydzielenie planistyczne	https://www.gov.pl/zagospodarowanieprzestrzenne/app/StrefaPlanistyczna/PL.ZIPPZP.9556/247401-POG/1POG-38SU/20250402T124629
wydzielenie planistyczne	https://www.gov.pl/zagospodarowanieprzestrzenne/app/StrefaPlanistyczna/PL.ZIPPZP.9556/247401-POG/1POG-39SU/20250402T124629
wydzielenie planistyczne	https://www.gov.pl/zagospodarowanieprzestrzenne/app/StrefaPlanistyczna/PL.ZIPPZP.9556/247401-POG/1POG-40SU/20250402T124629
wydzielenie planistyczne	https://www.gov.pl/zagospodarowanieprzestrzenne/app/StrefaPlanistyczna/PL.ZIPPZP.9556/247401-POG/1POG-41SU/20250402T124629
wydzielenie planistyczne	https://www.gov.pl/zagospodarowanieprzestrzenne/app/StrefaPlanistyczna/PL.ZIPPZP.9556/247401-POG/1POG-42SU/20250402T124629
wydzielenie planistyczne	https://www.gov.pl/zagospodarowanieprzestrzenne/app/StrefaPlanistyczna/PL.ZIPPZP.9556/247401-POG/1POG-43SU/20250402T124629
wydzielenie planistyczne	https://www.gov.pl/zagospodarowanieprzestrzenne/app/StrefaPlanistyczna/PL.ZIPPZP.9556/247401-POG/1POG-44SU/20250402T124629
wydzielenie planistyczne	https://www.gov.pl/zagospodarowanieprzestrzenne/app/StrefaPlanistyczna/PL.ZIPPZP.9556/247401-POG/1POG-45SU/20250402T124629
wydzielenie planistyczne	https://www.gov.pl/zagospodarowanieprzestrzenne/app/StrefaPlanistyczna/PL.ZIPPZP.9556/247401-POG/1POG-46SU/20250402T124629
wydzielenie planistyczne	https://www.gov.pl/zagospodarowanieprzestrzenne/app/StrefaPlanistyczna/PL.ZIPPZP.9556/247401-POG/1POG-47SU/20250402T124629
wydzielenie planistyczne	https://www.gov.pl/zagospodarowanieprzestrzenne/app/StrefaPlanistyczna/PL.ZIPPZP.9556/247401-POG/1POG-7SP/20250402T124629
wydzielenie planistyczne	https://www.gov.pl/zagospodarowanieprzestrzenne/app/StrefaPlanistyczna/PL.ZIPPZP.9556/247401-POG/1POG-48SU/20250402T124629
wydzielenie planistyczne	https://www.gov.pl/zagospodarowanieprzestrzenne/app/StrefaPlanistyczna/PL.ZIPPZP.9556/247401-POG/1POG-49SU/20250402T124629
wydzielenie planistyczne	https://www.gov.pl/zagospodarowanieprzestrzenne/app/StrefaPlanistyczna/PL.ZIPPZP.9556/247401-POG/1POG-50SU/20250402T124629
wydzielenie planistyczne	https://www.gov.pl/zagospodarowanieprzestrzenne/app

	/StrefaPlanistyczna/PL.ZIPPZP.9556/247401-POG/1POG-51SU/20250402T124629
wydzialenie planistyczne	https://www.gov.pl/zagospodarowanieprzestrzenne/app/StrefaPlanistyczna/PL.ZIPPZP.9556/247401-POG/1POG-52SU/20250709T113934
wydzialenie planistyczne	https://www.gov.pl/zagospodarowanieprzestrzenne/app/StrefaPlanistyczna/PL.ZIPPZP.9556/247401-POG/1POG-53SU/20250402T124629
wydzialenie planistyczne	https://www.gov.pl/zagospodarowanieprzestrzenne/app/StrefaPlanistyczna/PL.ZIPPZP.9556/247401-POG/1POG-54SU/20250402T124629
wydzialenie planistyczne	https://www.gov.pl/zagospodarowanieprzestrzenne/app/StrefaPlanistyczna/PL.ZIPPZP.9556/247401-POG/1POG-55SU/20250709T114012
wydzialenie planistyczne	https://www.gov.pl/zagospodarowanieprzestrzenne/app/StrefaPlanistyczna/PL.ZIPPZP.9556/247401-POG/1POG-56SU/20250402T124629
wydzialenie planistyczne	https://www.gov.pl/zagospodarowanieprzestrzenne/app/StrefaPlanistyczna/PL.ZIPPZP.9556/247401-POG/1POG-57SU/20250402T124629
wydzialenie planistyczne	https://www.gov.pl/zagospodarowanieprzestrzenne/app/StrefaPlanistyczna/PL.ZIPPZP.9556/247401-POG/1POG-58SU/20250709T114021
wydzialenie planistyczne	https://www.gov.pl/zagospodarowanieprzestrzenne/app/StrefaPlanistyczna/PL.ZIPPZP.9556/247401-POG/1POG-59SU/20250402T124629
wydzialenie planistyczne	https://www.gov.pl/zagospodarowanieprzestrzenne/app/StrefaPlanistyczna/PL.ZIPPZP.9556/247401-POG/1POG-60SU/20250402T124629
wydzialenie planistyczne	https://www.gov.pl/zagospodarowanieprzestrzenne/app/StrefaPlanistyczna/PL.ZIPPZP.9556/247401-POG/1POG-61SU/20250402T124629
wydzialenie planistyczne	https://www.gov.pl/zagospodarowanieprzestrzenne/app/StrefaPlanistyczna/PL.ZIPPZP.9556/247401-POG/1POG-62SU/20250402T124629
wydzialenie planistyczne	https://www.gov.pl/zagospodarowanieprzestrzenne/app/StrefaPlanistyczna/PL.ZIPPZP.9556/247401-POG/1POG-63SU/20250402T124629
wydzialenie planistyczne	https://www.gov.pl/zagospodarowanieprzestrzenne/app/StrefaPlanistyczna/PL.ZIPPZP.9556/247401-POG/1POG-64SU/20250402T124629
wydzialenie planistyczne	https://www.gov.pl/zagospodarowanieprzestrzenne/app/StrefaPlanistyczna/PL.ZIPPZP.9556/247401-POG/1POG-65SU/20250402T124629
wydzialenie planistyczne	https://www.gov.pl/zagospodarowanieprzestrzenne/app/StrefaPlanistyczna/PL.ZIPPZP.9556/247401-POG/1POG-66SU/20250709T113818
wydzialenie planistyczne	https://www.gov.pl/zagospodarowanieprzestrzenne/app/StrefaPlanistyczna/PL.ZIPPZP.9556/247401-POG/1POG-67SU/20250402T124629
wydzialenie planistyczne	https://www.gov.pl/zagospodarowanieprzestrzenne/app

	/StrefaPlanistyczna/PL.ZIPPZP.9556/247401-POG/1POG-2SW/20250402T124629
wydzialenie planistyczne	https://www.gov.pl/zagospodarowanieprzestrzenne/app/StrefaPlanistyczna/PL.ZIPPZP.9556/247401-POG/1POG-3SW/20250402T124629
wydzialenie planistyczne	https://www.gov.pl/zagospodarowanieprzestrzenne/app/StrefaPlanistyczna/PL.ZIPPZP.9556/247401-POG/1POG-4SW/20250402T124629
wydzialenie planistyczne	https://www.gov.pl/zagospodarowanieprzestrzenne/app/StrefaPlanistyczna/PL.ZIPPZP.9556/247401-POG/1POG-5SW/20250402T124629
wydzialenie planistyczne	https://www.gov.pl/zagospodarowanieprzestrzenne/app/StrefaPlanistyczna/PL.ZIPPZP.9556/247401-POG/1POG-6SW/20250402T124629
wydzialenie planistyczne	https://www.gov.pl/zagospodarowanieprzestrzenne/app/StrefaPlanistyczna/PL.ZIPPZP.9556/247401-POG/1POG-7SW/20250402T124629
wydzialenie planistyczne	https://www.gov.pl/zagospodarowanieprzestrzenne/app/StrefaPlanistyczna/PL.ZIPPZP.9556/247401-POG/1POG-8SW/20250402T124629
wydzialenie planistyczne	https://www.gov.pl/zagospodarowanieprzestrzenne/app/StrefaPlanistyczna/PL.ZIPPZP.9556/247401-POG/1POG-9SW/20250402T124629
wydzialenie planistyczne	https://www.gov.pl/zagospodarowanieprzestrzenne/app/StrefaPlanistyczna/PL.ZIPPZP.9556/247401-POG/1POG-10SW/20250402T124629
wydzialenie planistyczne	https://www.gov.pl/zagospodarowanieprzestrzenne/app/StrefaPlanistyczna/PL.ZIPPZP.9556/247401-POG/1POG-11SW/20250402T124629
wydzialenie planistyczne	https://www.gov.pl/zagospodarowanieprzestrzenne/app/StrefaPlanistyczna/PL.ZIPPZP.9556/247401-POG/1POG-12SW/20250402T124629
wydzialenie planistyczne	https://www.gov.pl/zagospodarowanieprzestrzenne/app/StrefaPlanistyczna/PL.ZIPPZP.9556/247401-POG/1POG-13SW/20250710T125921
wydzialenie planistyczne	https://www.gov.pl/zagospodarowanieprzestrzenne/app/StrefaPlanistyczna/PL.ZIPPZP.9556/247401-POG/1POG-14SW/20250402T124629
wydzialenie planistyczne	https://www.gov.pl/zagospodarowanieprzestrzenne/app/StrefaPlanistyczna/PL.ZIPPZP.9556/247401-POG/1POG-15SW/20250402T124629
wydzialenie planistyczne	https://www.gov.pl/zagospodarowanieprzestrzenne/app/StrefaPlanistyczna/PL.ZIPPZP.9556/247401-POG/1POG-16SW/20250402T124629
wydzialenie planistyczne	https://www.gov.pl/zagospodarowanieprzestrzenne/app/StrefaPlanistyczna/PL.ZIPPZP.9556/247401-POG/1POG-17SW/20250402T124629
wydzialenie planistyczne	https://www.gov.pl/zagospodarowanieprzestrzenne/app/StrefaPlanistyczna/PL.ZIPPZP.9556/247401-POG/1POG-18SW/20250402T124629
wydzialenie planistyczne	https://www.gov.pl/zagospodarowanieprzestrzenne/app

	/StrefaPlanistyczna/PL.ZIPPZP.9556/247401-POG/1POG-19SW/20250402T124629
wydzielenie planistyczne	https://www.gov.pl/zagospodarowanieprzestrzenne/app/StrefaPlanistyczna/PL.ZIPPZP.9556/247401-POG/1POG-20SW/20250402T124629
wydzielenie planistyczne	https://www.gov.pl/zagospodarowanieprzestrzenne/app/StrefaPlanistyczna/PL.ZIPPZP.9556/247401-POG/1POG-21SW/20250402T124629
wydzielenie planistyczne	https://www.gov.pl/zagospodarowanieprzestrzenne/app/StrefaPlanistyczna/PL.ZIPPZP.9556/247401-POG/1POG-22SW/20250402T124629
wydzielenie planistyczne	https://www.gov.pl/zagospodarowanieprzestrzenne/app/StrefaPlanistyczna/PL.ZIPPZP.9556/247401-POG/1POG-68SU/20250402T124629
wydzielenie planistyczne	https://www.gov.pl/zagospodarowanieprzestrzenne/app/StrefaPlanistyczna/PL.ZIPPZP.9556/247401-POG/1POG-23SW/20250402T124629
wydzielenie planistyczne	https://www.gov.pl/zagospodarowanieprzestrzenne/app/StrefaPlanistyczna/PL.ZIPPZP.9556/247401-POG/1POG-24SW/20250402T124629
wydzielenie planistyczne	https://www.gov.pl/zagospodarowanieprzestrzenne/app/StrefaPlanistyczna/PL.ZIPPZP.9556/247401-POG/1POG-25SW/20250402T124629
wydzielenie planistyczne	https://www.gov.pl/zagospodarowanieprzestrzenne/app/StrefaPlanistyczna/PL.ZIPPZP.9556/247401-POG/1POG-26SW/20250402T124629
wydzielenie planistyczne	https://www.gov.pl/zagospodarowanieprzestrzenne/app/StrefaPlanistyczna/PL.ZIPPZP.9556/247401-POG/1POG-27SW/20250402T124629
wydzielenie planistyczne	https://www.gov.pl/zagospodarowanieprzestrzenne/app/StrefaPlanistyczna/PL.ZIPPZP.9556/247401-POG/1POG-28SW/20250402T124629
wydzielenie planistyczne	https://www.gov.pl/zagospodarowanieprzestrzenne/app/StrefaPlanistyczna/PL.ZIPPZP.9556/247401-POG/1POG-29SW/20250402T124629
wydzielenie planistyczne	https://www.gov.pl/zagospodarowanieprzestrzenne/app/StrefaPlanistyczna/PL.ZIPPZP.9556/247401-POG/1POG-30SW/20250402T124629
wydzielenie planistyczne	https://www.gov.pl/zagospodarowanieprzestrzenne/app/StrefaPlanistyczna/PL.ZIPPZP.9556/247401-POG/1POG-31SW/20250709T102025
wydzielenie planistyczne	https://www.gov.pl/zagospodarowanieprzestrzenne/app/StrefaPlanistyczna/PL.ZIPPZP.9556/247401-POG/1POG-32SW/20250710T121858
wydzielenie planistyczne	https://www.gov.pl/zagospodarowanieprzestrzenne/app/StrefaPlanistyczna/PL.ZIPPZP.9556/247401-POG/1POG-33SW/20250402T124629
wydzielenie planistyczne	https://www.gov.pl/zagospodarowanieprzestrzenne/app/StrefaPlanistyczna/PL.ZIPPZP.9556/247401-POG/1POG-34SW/20250402T124629
wydzielenie planistyczne	https://www.gov.pl/zagospodarowanieprzestrzenne/app

	/StrefaPlanistyczna/PL.ZIPPZP.9556/247401-POG/1POG-24SJ/20250402T124629
wydzialenie planistyczne	https://www.gov.pl/zagospodarowanieprzestrzenne/app/StrefaPlanistyczna/PL.ZIPPZP.9556/247401-POG/1POG-35SW/20250402T124629
wydzialenie planistyczne	https://www.gov.pl/zagospodarowanieprzestrzenne/app/StrefaPlanistyczna/PL.ZIPPZP.9556/247401-POG/1POG-36SW/20250402T124629
wydzialenie planistyczne	https://www.gov.pl/zagospodarowanieprzestrzenne/app/StrefaPlanistyczna/PL.ZIPPZP.9556/247401-POG/1POG-37SW/20250402T124629
wydzialenie planistyczne	https://www.gov.pl/zagospodarowanieprzestrzenne/app/StrefaPlanistyczna/PL.ZIPPZP.9556/247401-POG/1POG-38SW/20250402T124629
wydzialenie planistyczne	https://www.gov.pl/zagospodarowanieprzestrzenne/app/StrefaPlanistyczna/PL.ZIPPZP.9556/247401-POG/1POG-39SW/20250402T124629
wydzialenie planistyczne	https://www.gov.pl/zagospodarowanieprzestrzenne/app/StrefaPlanistyczna/PL.ZIPPZP.9556/247401-POG/1POG-40SW/20250402T124629
wydzialenie planistyczne	https://www.gov.pl/zagospodarowanieprzestrzenne/app/StrefaPlanistyczna/PL.ZIPPZP.9556/247401-POG/1POG-41SW/20250402T124629
wydzialenie planistyczne	https://www.gov.pl/zagospodarowanieprzestrzenne/app/StrefaPlanistyczna/PL.ZIPPZP.9556/247401-POG/1POG-42SW/20250402T124629
wydzialenie planistyczne	https://www.gov.pl/zagospodarowanieprzestrzenne/app/StrefaPlanistyczna/PL.ZIPPZP.9556/247401-POG/1POG-43SW/20250402T124629
wydzialenie planistyczne	https://www.gov.pl/zagospodarowanieprzestrzenne/app/StrefaPlanistyczna/PL.ZIPPZP.9556/247401-POG/1POG-44SW/20250402T124629
wydzialenie planistyczne	https://www.gov.pl/zagospodarowanieprzestrzenne/app/StrefaPlanistyczna/PL.ZIPPZP.9556/247401-POG/1POG-45SW/20250402T124629
wydzialenie planistyczne	https://www.gov.pl/zagospodarowanieprzestrzenne/app/StrefaPlanistyczna/PL.ZIPPZP.9556/247401-POG/1POG-46SW/20250402T124629
wydzialenie planistyczne	https://www.gov.pl/zagospodarowanieprzestrzenne/app/StrefaPlanistyczna/PL.ZIPPZP.9556/247401-POG/1POG-47SW/20250402T124629
wydzialenie planistyczne	https://www.gov.pl/zagospodarowanieprzestrzenne/app/StrefaPlanistyczna/PL.ZIPPZP.9556/247401-POG/1POG-48SW/20250402T124629
wydzialenie planistyczne	https://www.gov.pl/zagospodarowanieprzestrzenne/app/StrefaPlanistyczna/PL.ZIPPZP.9556/247401-POG/1POG-49SW/20250402T124629
wydzialenie planistyczne	https://www.gov.pl/zagospodarowanieprzestrzenne/app/StrefaPlanistyczna/PL.ZIPPZP.9556/247401-POG/1POG-47SN/20250402T124629
wydzialenie planistyczne	https://www.gov.pl/zagospodarowanieprzestrzenne/app

	/StrefaPlanistyczna/PL.ZIPPZP.9556/247401-POG/1POG-48SN/20250402T124629
wydzialenie planistyczne	https://www.gov.pl/zagospodarowanieprzestrzenne/app/StrefaPlanistyczna/PL.ZIPPZP.9556/247401-POG/1POG-49SN/20250402T124629
wydzialenie planistyczne	https://www.gov.pl/zagospodarowanieprzestrzenne/app/StrefaPlanistyczna/PL.ZIPPZP.9556/247401-POG/1POG-50SN/20250402T124629
wydzialenie planistyczne	https://www.gov.pl/zagospodarowanieprzestrzenne/app/StrefaPlanistyczna/PL.ZIPPZP.9556/247401-POG/1POG-51SN/20250402T124629
wydzialenie planistyczne	https://www.gov.pl/zagospodarowanieprzestrzenne/app/StrefaPlanistyczna/PL.ZIPPZP.9556/247401-POG/1POG-52SN/20250402T124629
wydzialenie planistyczne	https://www.gov.pl/zagospodarowanieprzestrzenne/app/StrefaPlanistyczna/PL.ZIPPZP.9556/247401-POG/1POG-53SN/20250402T124629
wydzialenie planistyczne	https://www.gov.pl/zagospodarowanieprzestrzenne/app/StrefaPlanistyczna/PL.ZIPPZP.9556/247401-POG/1POG-54SN/20250402T124629
wydzialenie planistyczne	https://www.gov.pl/zagospodarowanieprzestrzenne/app/StrefaPlanistyczna/PL.ZIPPZP.9556/247401-POG/1POG-55SN/20250402T124629
wydzialenie planistyczne	https://www.gov.pl/zagospodarowanieprzestrzenne/app/StrefaPlanistyczna/PL.ZIPPZP.9556/247401-POG/1POG-56SN/20250402T124629
wydzialenie planistyczne	https://www.gov.pl/zagospodarowanieprzestrzenne/app/StrefaPlanistyczna/PL.ZIPPZP.9556/247401-POG/1POG-57SN/20250402T124629
wydzialenie planistyczne	https://www.gov.pl/zagospodarowanieprzestrzenne/app/StrefaPlanistyczna/PL.ZIPPZP.9556/247401-POG/1POG-58SN/20250605T125013
wydzialenie planistyczne	https://www.gov.pl/zagospodarowanieprzestrzenne/app/StrefaPlanistyczna/PL.ZIPPZP.9556/247401-POG/1POG-59SN/20250402T124629
wydzialenie planistyczne	https://www.gov.pl/zagospodarowanieprzestrzenne/app/StrefaPlanistyczna/PL.ZIPPZP.9556/247401-POG/1POG-60SN/20250402T124629
wydzialenie planistyczne	https://www.gov.pl/zagospodarowanieprzestrzenne/app/StrefaPlanistyczna/PL.ZIPPZP.9556/247401-POG/1POG-50SW/20250402T124629
wydzialenie planistyczne	https://www.gov.pl/zagospodarowanieprzestrzenne/app/StrefaPlanistyczna/PL.ZIPPZP.9556/247401-POG/1POG-61SN/20250402T124629
wydzialenie planistyczne	https://www.gov.pl/zagospodarowanieprzestrzenne/app/StrefaPlanistyczna/PL.ZIPPZP.9556/247401-POG/1POG-69SU/20250402T124629
wydzialenie planistyczne	https://www.gov.pl/zagospodarowanieprzestrzenne/app/StrefaPlanistyczna/PL.ZIPPZP.9556/247401-POG/1POG-23SI/20250402T124629
wydzialenie planistyczne	https://www.gov.pl/zagospodarowanieprzestrzenne/app

	/StrefaPlanistyczna/PL.ZIPPZP.9556/247401-POG/1POG-62SN/20250402T124629
wydzielenie planistyczne	https://www.gov.pl/zagospodarowanieprzestrzenne/app/StrefaPlanistyczna/PL.ZIPPZP.9556/247401-POG/1POG-63SN/20250402T124629
wydzielenie planistyczne	https://www.gov.pl/zagospodarowanieprzestrzenne/app/StrefaPlanistyczna/PL.ZIPPZP.9556/247401-POG/1POG-51SW/20250402T124629
wydzielenie planistyczne	https://www.gov.pl/zagospodarowanieprzestrzenne/app/StrefaPlanistyczna/PL.ZIPPZP.9556/247401-POG/1POG-52SW/20250402T124629
wydzielenie planistyczne	https://www.gov.pl/zagospodarowanieprzestrzenne/app/StrefaPlanistyczna/PL.ZIPPZP.9556/247401-POG/1POG-3SK/20250402T124629
wydzielenie planistyczne	https://www.gov.pl/zagospodarowanieprzestrzenne/app/StrefaPlanistyczna/PL.ZIPPZP.9556/247401-POG/1POG-53SW/20250402T124629
wydzielenie planistyczne	https://www.gov.pl/zagospodarowanieprzestrzenne/app/StrefaPlanistyczna/PL.ZIPPZP.9556/247401-POG/1POG-70SU/20250402T124629
wydzielenie planistyczne	https://www.gov.pl/zagospodarowanieprzestrzenne/app/StrefaPlanistyczna/PL.ZIPPZP.9556/247401-POG/1POG-8SP/20250402T124629
wydzielenie planistyczne	https://www.gov.pl/zagospodarowanieprzestrzenne/app/StrefaPlanistyczna/PL.ZIPPZP.9556/247401-POG/1POG-71SU/20250402T124629
wydzielenie planistyczne	https://www.gov.pl/zagospodarowanieprzestrzenne/app/StrefaPlanistyczna/PL.ZIPPZP.9556/247401-POG/1POG-54SW/20250402T124629
wydzielenie planistyczne	https://www.gov.pl/zagospodarowanieprzestrzenne/app/StrefaPlanistyczna/PL.ZIPPZP.9556/247401-POG/1POG-72SU/20250402T124629
wydzielenie planistyczne	https://www.gov.pl/zagospodarowanieprzestrzenne/app/StrefaPlanistyczna/PL.ZIPPZP.9556/247401-POG/1POG-9SP/20250709T115246
wydzielenie planistyczne	https://www.gov.pl/zagospodarowanieprzestrzenne/app/StrefaPlanistyczna/PL.ZIPPZP.9556/247401-POG/1POG-55SW/20250402T124629
wydzielenie planistyczne	https://www.gov.pl/zagospodarowanieprzestrzenne/app/StrefaPlanistyczna/PL.ZIPPZP.9556/247401-POG/1POG-4SK/20250402T124629
wydzielenie planistyczne	https://www.gov.pl/zagospodarowanieprzestrzenne/app/StrefaPlanistyczna/PL.ZIPPZP.9556/247401-POG/1POG-56SW/20250402T124629
wydzielenie planistyczne	https://www.gov.pl/zagospodarowanieprzestrzenne/app/StrefaPlanistyczna/PL.ZIPPZP.9556/247401-POG/1POG-64SN/20250402T124629
wydzielenie planistyczne	https://www.gov.pl/zagospodarowanieprzestrzenne/app/StrefaPlanistyczna/PL.ZIPPZP.9556/247401-POG/1POG-57SW/20250402T124629
wydzielenie planistyczne	https://www.gov.pl/zagospodarowanieprzestrzenne/app

	/StrefaPlanistyczna/PL.ZIPPZP.9556/247401-POG/1POG-58SW/20250402T124629
wydzialenie planistyczne	https://www.gov.pl/zagospodarowanieprzestrzenne/app/StrefaPlanistyczna/PL.ZIPPZP.9556/247401-POG/1POG-73SU/20250402T124629
wydzialenie planistyczne	https://www.gov.pl/zagospodarowanieprzestrzenne/app/StrefaPlanistyczna/PL.ZIPPZP.9556/247401-POG/1POG-59SW/20250709T102614
wydzialenie planistyczne	https://www.gov.pl/zagospodarowanieprzestrzenne/app/StrefaPlanistyczna/PL.ZIPPZP.9556/247401-POG/1POG-60SW/20250402T124629
wydzialenie planistyczne	https://www.gov.pl/zagospodarowanieprzestrzenne/app/StrefaPlanistyczna/PL.ZIPPZP.9556/247401-POG/1POG-25SJ/20250402T124629
wydzialenie planistyczne	https://www.gov.pl/zagospodarowanieprzestrzenne/app/StrefaPlanistyczna/PL.ZIPPZP.9556/247401-POG/1POG-74SU/20250402T124629
wydzialenie planistyczne	https://www.gov.pl/zagospodarowanieprzestrzenne/app/StrefaPlanistyczna/PL.ZIPPZP.9556/247401-POG/1POG-61SW/20250605T110908
wydzialenie planistyczne	https://www.gov.pl/zagospodarowanieprzestrzenne/app/StrefaPlanistyczna/PL.ZIPPZP.9556/247401-POG/1POG-62SW/20250402T124629
wydzialenie planistyczne	https://www.gov.pl/zagospodarowanieprzestrzenne/app/StrefaPlanistyczna/PL.ZIPPZP.9556/247401-POG/1POG-63SW/20250402T124629
wydzialenie planistyczne	https://www.gov.pl/zagospodarowanieprzestrzenne/app/StrefaPlanistyczna/PL.ZIPPZP.9556/247401-POG/1POG-65SN/20250402T124629
wydzialenie planistyczne	https://www.gov.pl/zagospodarowanieprzestrzenne/app/StrefaPlanistyczna/PL.ZIPPZP.9556/247401-POG/1POG-75SU/20250402T124629
wydzialenie planistyczne	https://www.gov.pl/zagospodarowanieprzestrzenne/app/StrefaPlanistyczna/PL.ZIPPZP.9556/247401-POG/1POG-66SN/20250402T124629
wydzialenie planistyczne	https://www.gov.pl/zagospodarowanieprzestrzenne/app/StrefaPlanistyczna/PL.ZIPPZP.9556/247401-POG/1POG-67SN/20250402T124629
wydzialenie planistyczne	https://www.gov.pl/zagospodarowanieprzestrzenne/app/StrefaPlanistyczna/PL.ZIPPZP.9556/247401-POG/1POG-68SN/20250402T124629
wydzialenie planistyczne	https://www.gov.pl/zagospodarowanieprzestrzenne/app/StrefaPlanistyczna/PL.ZIPPZP.9556/247401-POG/1POG-69SN/20250402T124629
wydzialenie planistyczne	https://www.gov.pl/zagospodarowanieprzestrzenne/app/StrefaPlanistyczna/PL.ZIPPZP.9556/247401-POG/1POG-70SN/20250402T124629
wydzialenie planistyczne	https://www.gov.pl/zagospodarowanieprzestrzenne/app/StrefaPlanistyczna/PL.ZIPPZP.9556/247401-POG/1POG-71SN/20250402T124629
wydzialenie planistyczne	https://www.gov.pl/zagospodarowanieprzestrzenne/app

	/StrefaPlanistyczna/PL.ZIPPZP.9556/247401-POG/1POG-10SP/20250402T124629
wydzialenie planistyczne	https://www.gov.pl/zagospodarowanieprzestrzenne/app/StrefaPlanistyczna/PL.ZIPPZP.9556/247401-POG/1POG-6SC/20250402T124629
wydzialenie planistyczne	https://www.gov.pl/zagospodarowanieprzestrzenne/app/StrefaPlanistyczna/PL.ZIPPZP.9556/247401-POG/1POG-11SP/20250402T124629
wydzialenie planistyczne	https://www.gov.pl/zagospodarowanieprzestrzenne/app/StrefaPlanistyczna/PL.ZIPPZP.9556/247401-POG/1POG-12SP/20250402T124629
wydzialenie planistyczne	https://www.gov.pl/zagospodarowanieprzestrzenne/app/StrefaPlanistyczna/PL.ZIPPZP.9556/247401-POG/1POG-13SP/20250402T124629
wydzialenie planistyczne	https://www.gov.pl/zagospodarowanieprzestrzenne/app/StrefaPlanistyczna/PL.ZIPPZP.9556/247401-POG/1POG-5SO/20250709T114931
wydzialenie planistyczne	https://www.gov.pl/zagospodarowanieprzestrzenne/app/StrefaPlanistyczna/PL.ZIPPZP.9556/247401-POG/1POG-14SP/20250402T124629
wydzialenie planistyczne	https://www.gov.pl/zagospodarowanieprzestrzenne/app/StrefaPlanistyczna/PL.ZIPPZP.9556/247401-POG/1POG-6SO/20250709T114843
wydzialenie planistyczne	https://www.gov.pl/zagospodarowanieprzestrzenne/app/StrefaPlanistyczna/PL.ZIPPZP.9556/247401-POG/1POG-7SO/20250709T114910
wydzialenie planistyczne	https://www.gov.pl/zagospodarowanieprzestrzenne/app/StrefaPlanistyczna/PL.ZIPPZP.9556/247401-POG/1POG-8SO/20250709T114821
wydzialenie planistyczne	https://www.gov.pl/zagospodarowanieprzestrzenne/app/StrefaPlanistyczna/PL.ZIPPZP.9556/247401-POG/1POG-76SU/20250402T124629
wydzialenie planistyczne	https://www.gov.pl/zagospodarowanieprzestrzenne/app/StrefaPlanistyczna/PL.ZIPPZP.9556/247401-POG/1POG-9SO/20250709T114810
wydzialenie planistyczne	https://www.gov.pl/zagospodarowanieprzestrzenne/app/StrefaPlanistyczna/PL.ZIPPZP.9556/247401-POG/1POG-7SC/20250402T124629
wydzialenie planistyczne	https://www.gov.pl/zagospodarowanieprzestrzenne/app/StrefaPlanistyczna/PL.ZIPPZP.9556/247401-POG/1POG-26SJ/20250402T124629
wydzialenie planistyczne	https://www.gov.pl/zagospodarowanieprzestrzenne/app/StrefaPlanistyczna/PL.ZIPPZP.9556/247401-POG/1POG-8SC/20250402T124629
wydzialenie planistyczne	https://www.gov.pl/zagospodarowanieprzestrzenne/app/StrefaPlanistyczna/PL.ZIPPZP.9556/247401-POG/1POG-5SK/20250402T124629
wydzialenie planistyczne	https://www.gov.pl/zagospodarowanieprzestrzenne/app/StrefaPlanistyczna/PL.ZIPPZP.9556/247401-POG/1POG-6SK/20250402T124629
wydzialenie planistyczne	https://www.gov.pl/zagospodarowanieprzestrzenne/app

	/StrefaPlanistyczna/PL.ZIPPZP.9556/247401-POG/1POG-27SJ/20250402T124629
wydzialenie planistyczne	https://www.gov.pl/zagospodarowanieprzestrzenne/app/StrefaPlanistyczna/PL.ZIPPZP.9556/247401-POG/1POG-28SJ/20250402T124629
wydzialenie planistyczne	https://www.gov.pl/zagospodarowanieprzestrzenne/app/StrefaPlanistyczna/PL.ZIPPZP.9556/247401-POG/1POG-7SK/20250402T124629
wydzialenie planistyczne	https://www.gov.pl/zagospodarowanieprzestrzenne/app/StrefaPlanistyczna/PL.ZIPPZP.9556/247401-POG/1POG-24SI/20250402T124629
wydzialenie planistyczne	https://www.gov.pl/zagospodarowanieprzestrzenne/app/StrefaPlanistyczna/PL.ZIPPZP.9556/247401-POG/1POG-8SK/20250402T124629
wydzialenie planistyczne	https://www.gov.pl/zagospodarowanieprzestrzenne/app/StrefaPlanistyczna/PL.ZIPPZP.9556/247401-POG/1POG-25SI/20250402T124629
wydzialenie planistyczne	https://www.gov.pl/zagospodarowanieprzestrzenne/app/StrefaPlanistyczna/PL.ZIPPZP.9556/247401-POG/1POG-26SI/20250402T124629
wydzialenie planistyczne	https://www.gov.pl/zagospodarowanieprzestrzenne/app/StrefaPlanistyczna/PL.ZIPPZP.9556/247401-POG/1POG-72SN/20250402T124629
wydzialenie planistyczne	https://www.gov.pl/zagospodarowanieprzestrzenne/app/StrefaPlanistyczna/PL.ZIPPZP.9556/247401-POG/1POG-9SK/20250402T124629
wydzialenie planistyczne	https://www.gov.pl/zagospodarowanieprzestrzenne/app/StrefaPlanistyczna/PL.ZIPPZP.9556/247401-POG/1POG-27SI/20250402T124629
wydzialenie planistyczne	https://www.gov.pl/zagospodarowanieprzestrzenne/app/StrefaPlanistyczna/PL.ZIPPZP.9556/247401-POG/1POG-73SN/20250402T124629
wydzialenie planistyczne	https://www.gov.pl/zagospodarowanieprzestrzenne/app/StrefaPlanistyczna/PL.ZIPPZP.9556/247401-POG/1POG-29SJ/20250402T124629
wydzialenie planistyczne	https://www.gov.pl/zagospodarowanieprzestrzenne/app/StrefaPlanistyczna/PL.ZIPPZP.9556/247401-POG/1POG-15SP/20250402T124629
wydzialenie planistyczne	https://www.gov.pl/zagospodarowanieprzestrzenne/app/StrefaPlanistyczna/PL.ZIPPZP.9556/247401-POG/1POG-10SK/20250710T121713
wydzialenie planistyczne	https://www.gov.pl/zagospodarowanieprzestrzenne/app/StrefaPlanistyczna/PL.ZIPPZP.9556/247401-POG/1POG-77SU/20250402T124629
wydzialenie planistyczne	https://www.gov.pl/zagospodarowanieprzestrzenne/app/StrefaPlanistyczna/PL.ZIPPZP.9556/247401-POG/1POG-16SP/20250402T124629
wydzialenie planistyczne	https://www.gov.pl/zagospodarowanieprzestrzenne/app/StrefaPlanistyczna/PL.ZIPPZP.9556/247401-POG/1POG-74SN/20250402T124629
wydzialenie planistyczne	https://www.gov.pl/zagospodarowanieprzestrzenne/app

	/StrefaPlanistyczna/PL.ZIPPZP.9556/247401-POG/1POG-11SK/20250402T124629
wydzialenie planistyczne	https://www.gov.pl/zagospodarowanieprzestrzenne/app/StrefaPlanistyczna/PL.ZIPPZP.9556/247401-POG/1POG-28SI/20250402T124629
wydzialenie planistyczne	https://www.gov.pl/zagospodarowanieprzestrzenne/app/StrefaPlanistyczna/PL.ZIPPZP.9556/247401-POG/1POG-10SO/20250709T114804
wydzialenie planistyczne	https://www.gov.pl/zagospodarowanieprzestrzenne/app/StrefaPlanistyczna/PL.ZIPPZP.9556/247401-POG/1POG-11SO/20250709T114801
wydzialenie planistyczne	https://www.gov.pl/zagospodarowanieprzestrzenne/app/StrefaPlanistyczna/PL.ZIPPZP.9556/247401-POG/1POG-12SO/20250709T114757
wydzialenie planistyczne	https://www.gov.pl/zagospodarowanieprzestrzenne/app/StrefaPlanistyczna/PL.ZIPPZP.9556/247401-POG/1POG-13SO/20250709T114838
wydzialenie planistyczne	https://www.gov.pl/zagospodarowanieprzestrzenne/app/StrefaPlanistyczna/PL.ZIPPZP.9556/247401-POG/1POG-14SO/20250709T114847
wydzialenie planistyczne	https://www.gov.pl/zagospodarowanieprzestrzenne/app/StrefaPlanistyczna/PL.ZIPPZP.9556/247401-POG/1POG-78SU/20250402T124629
wydzialenie planistyczne	https://www.gov.pl/zagospodarowanieprzestrzenne/app/StrefaPlanistyczna/PL.ZIPPZP.9556/247401-POG/1POG-15SO/20250709T114726
wydzialenie planistyczne	https://www.gov.pl/zagospodarowanieprzestrzenne/app/StrefaPlanistyczna/PL.ZIPPZP.9556/247401-POG/1POG-16SO/20250709T114743
wydzialenie planistyczne	https://www.gov.pl/zagospodarowanieprzestrzenne/app/StrefaPlanistyczna/PL.ZIPPZP.9556/247401-POG/1POG-17SP/20250402T124629
wydzialenie planistyczne	https://www.gov.pl/zagospodarowanieprzestrzenne/app/StrefaPlanistyczna/PL.ZIPPZP.9556/247401-POG/1POG-79SU/20250402T124629
wydzialenie planistyczne	https://www.gov.pl/zagospodarowanieprzestrzenne/app/StrefaPlanistyczna/PL.ZIPPZP.9556/247401-POG/1POG-18SP/20250402T124629
wydzialenie planistyczne	https://www.gov.pl/zagospodarowanieprzestrzenne/app/StrefaPlanistyczna/PL.ZIPPZP.9556/247401-POG/1POG-19SP/20250402T124629
wydzialenie planistyczne	https://www.gov.pl/zagospodarowanieprzestrzenne/app/StrefaPlanistyczna/PL.ZIPPZP.9556/247401-POG/1POG-20SP/20250402T124629
wydzialenie planistyczne	https://www.gov.pl/zagospodarowanieprzestrzenne/app/StrefaPlanistyczna/PL.ZIPPZP.9556/247401-POG/1POG-21SP/20250402T124629
wydzialenie planistyczne	https://www.gov.pl/zagospodarowanieprzestrzenne/app/StrefaPlanistyczna/PL.ZIPPZP.9556/247401-POG/1POG-22SP/20250402T124629
wydzialenie planistyczne	https://www.gov.pl/zagospodarowanieprzestrzenne/app

	/StrefaPlanistyczna/PL.ZIPPZP.9556/247401-POG/1POG-3SH/20250402T124629
wydzialenie planistyczne	https://www.gov.pl/zagospodarowanieprzestrzenne/app/StrefaPlanistyczna/PL.ZIPPZP.9556/247401-POG/1POG-64SW/20250402T124629
wydzialenie planistyczne	https://www.gov.pl/zagospodarowanieprzestrzenne/app/StrefaPlanistyczna/PL.ZIPPZP.9556/247401-POG/1POG-65SW/20250402T124629
wydzialenie planistyczne	https://www.gov.pl/zagospodarowanieprzestrzenne/app/StrefaPlanistyczna/PL.ZIPPZP.9556/247401-POG/1POG-66SW/20250402T124629
wydzialenie planistyczne	https://www.gov.pl/zagospodarowanieprzestrzenne/app/StrefaPlanistyczna/PL.ZIPPZP.9556/247401-POG/1POG-9SC/20250402T124629
wydzialenie planistyczne	https://www.gov.pl/zagospodarowanieprzestrzenne/app/StrefaPlanistyczna/PL.ZIPPZP.9556/247401-POG/1POG-67SW/20250402T124629
wydzialenie planistyczne	https://www.gov.pl/zagospodarowanieprzestrzenne/app/StrefaPlanistyczna/PL.ZIPPZP.9556/247401-POG/1POG-12SK/20250402T124629
wydzialenie planistyczne	https://www.gov.pl/zagospodarowanieprzestrzenne/app/StrefaPlanistyczna/PL.ZIPPZP.9556/247401-POG/1POG-17SO/20250709T114920
wydzialenie planistyczne	https://www.gov.pl/zagospodarowanieprzestrzenne/app/StrefaPlanistyczna/PL.ZIPPZP.9556/247401-POG/1POG-18SO/20250709T114915
wydzialenie planistyczne	https://www.gov.pl/zagospodarowanieprzestrzenne/app/StrefaPlanistyczna/PL.ZIPPZP.9556/247401-POG/1POG-75SN/20250402T124629
wydzialenie planistyczne	https://www.gov.pl/zagospodarowanieprzestrzenne/app/StrefaPlanistyczna/PL.ZIPPZP.9556/247401-POG/1POG-19SO/20250402T124629
wydzialenie planistyczne	https://www.gov.pl/zagospodarowanieprzestrzenne/app/StrefaPlanistyczna/PL.ZIPPZP.9556/247401-POG/1POG-80SU/20250402T124629
wydzialenie planistyczne	https://www.gov.pl/zagospodarowanieprzestrzenne/app/StrefaPlanistyczna/PL.ZIPPZP.9556/247401-POG/1POG-68SW/20250402T124629
wydzialenie planistyczne	https://www.gov.pl/zagospodarowanieprzestrzenne/app/StrefaPlanistyczna/PL.ZIPPZP.9556/247401-POG/1POG-69SW/20250402T124629
wydzialenie planistyczne	https://www.gov.pl/zagospodarowanieprzestrzenne/app/StrefaPlanistyczna/PL.ZIPPZP.9556/247401-POG/1POG-29SI/20250402T131144
wydzialenie planistyczne	https://www.gov.pl/zagospodarowanieprzestrzenne/app/StrefaPlanistyczna/PL.ZIPPZP.9556/247401-POG/1POG-30SI/20250402T124629
wydzialenie planistyczne	https://www.gov.pl/zagospodarowanieprzestrzenne/app/StrefaPlanistyczna/PL.ZIPPZP.9556/247401-POG/1POG-23SP/20250402T124629
wydzialenie planistyczne	https://www.gov.pl/zagospodarowanieprzestrzenne/app

	/StrefaPlanistyczna/PL.ZIPPZP.9556/247401-POG/1POG-31SI/20250402T124629
wydzielenie planistyczne	https://www.gov.pl/zagospodarowanieprzestrzenne/app/StrefaPlanistyczna/PL.ZIPPZP.9556/247401-POG/1POG-24SP/20250402T124629
wydzielenie planistyczne	https://www.gov.pl/zagospodarowanieprzestrzenne/app/StrefaPlanistyczna/PL.ZIPPZP.9556/247401-POG/1POG-25SP/20250402T124629
wydzielenie planistyczne	https://www.gov.pl/zagospodarowanieprzestrzenne/app/StrefaPlanistyczna/PL.ZIPPZP.9556/247401-POG/1POG-26SP/20250402T124629
wydzielenie planistyczne	https://www.gov.pl/zagospodarowanieprzestrzenne/app/StrefaPlanistyczna/PL.ZIPPZP.9556/247401-POG/1POG-27SP/20250402T124629
wydzielenie planistyczne	https://www.gov.pl/zagospodarowanieprzestrzenne/app/StrefaPlanistyczna/PL.ZIPPZP.9556/247401-POG/1POG-28SP/20250402T124629
wydzielenie planistyczne	https://www.gov.pl/zagospodarowanieprzestrzenne/app/StrefaPlanistyczna/PL.ZIPPZP.9556/247401-POG/1POG-32SI/20250402T124629
wydzielenie planistyczne	https://www.gov.pl/zagospodarowanieprzestrzenne/app/StrefaPlanistyczna/PL.ZIPPZP.9556/247401-POG/1POG-29SP/20250709T115140
wydzielenie planistyczne	https://www.gov.pl/zagospodarowanieprzestrzenne/app/StrefaPlanistyczna/PL.ZIPPZP.9556/247401-POG/1POG-33SI/20250402T124629
wydzielenie planistyczne	https://www.gov.pl/zagospodarowanieprzestrzenne/app/StrefaPlanistyczna/PL.ZIPPZP.9556/247401-POG/1POG-30SP/20250605T124853
wydzielenie planistyczne	https://www.gov.pl/zagospodarowanieprzestrzenne/app/StrefaPlanistyczna/PL.ZIPPZP.9556/247401-POG/1POG-34SI/20250402T124629
wydzielenie planistyczne	https://www.gov.pl/zagospodarowanieprzestrzenne/app/StrefaPlanistyczna/PL.ZIPPZP.9556/247401-POG/1POG-31SP/20250402T124629
wydzielenie planistyczne	https://www.gov.pl/zagospodarowanieprzestrzenne/app/StrefaPlanistyczna/PL.ZIPPZP.9556/247401-POG/1POG-35SI/20250605T124859
wydzielenie planistyczne	https://www.gov.pl/zagospodarowanieprzestrzenne/app/StrefaPlanistyczna/PL.ZIPPZP.9556/247401-POG/1POG-36SI/20250402T124629
wydzielenie planistyczne	https://www.gov.pl/zagospodarowanieprzestrzenne/app/StrefaPlanistyczna/PL.ZIPPZP.9556/247401-POG/1POG-32SP/20250714T072959
wydzielenie planistyczne	https://www.gov.pl/zagospodarowanieprzestrzenne/app/StrefaPlanistyczna/PL.ZIPPZP.9556/247401-POG/1POG-37SI/20250402T124629
wydzielenie planistyczne	https://www.gov.pl/zagospodarowanieprzestrzenne/app/StrefaPlanistyczna/PL.ZIPPZP.9556/247401-POG/1POG-38SI/20250709T105307
wydzielenie planistyczne	https://www.gov.pl/zagospodarowanieprzestrzenne/app


	/StrefaPlanistyczna/PL.ZIPPZP.9556/247401-POG/1POG-33SP/20250402T124629
wydzielenie planistyczne	https://www.gov.pl/zagospodarowanieprzestrzenne/app/StrefaPlanistyczna/PL.ZIPPZP.9556/247401-POG/1POG-34SP/20250402T124629
wydzielenie planistyczne	https://www.gov.pl/zagospodarowanieprzestrzenne/app/StrefaPlanistyczna/PL.ZIPPZP.9556/247401-POG/1POG-39SI/20250402T124629
wydzielenie planistyczne	https://www.gov.pl/zagospodarowanieprzestrzenne/app/StrefaPlanistyczna/PL.ZIPPZP.9556/247401-POG/1POG-40SI/20250402T124629
wydzielenie planistyczne	https://www.gov.pl/zagospodarowanieprzestrzenne/app/StrefaPlanistyczna/PL.ZIPPZP.9556/247401-POG/1POG-51SI/20250709T104212
wydzielenie planistyczne	https://www.gov.pl/zagospodarowanieprzestrzenne/app/StrefaPlanistyczna/PL.ZIPPZP.9556/247401-POG/1POG-41SI/20250605T124947
wydzielenie planistyczne	https://www.gov.pl/zagospodarowanieprzestrzenne/app/StrefaPlanistyczna/PL.ZIPPZP.9556/247401-POG/1POG-42SI/20250402T124629
wydzielenie planistyczne	https://www.gov.pl/zagospodarowanieprzestrzenne/app/StrefaPlanistyczna/PL.ZIPPZP.9556/247401-POG/1POG-43SI/20250709T113223
wydzielenie planistyczne	https://www.gov.pl/zagospodarowanieprzestrzenne/app/StrefaPlanistyczna/PL.ZIPPZP.9556/247401-POG/1POG-36SP/20250709T113217
wydzielenie planistyczne	https://www.gov.pl/zagospodarowanieprzestrzenne/app/StrefaPlanistyczna/PL.ZIPPZP.9556/247401-POG/1POG-52SI/20250714T073509
wydzielenie planistyczne	https://www.gov.pl/zagospodarowanieprzestrzenne/app/StrefaPlanistyczna/PL.ZIPPZP.9556/247401-POG/1POG-45SI/20250402T124629
wydzielenie planistyczne	https://www.gov.pl/zagospodarowanieprzestrzenne/app/StrefaPlanistyczna/PL.ZIPPZP.9556/247401-POG/1POG-46SI/20250402T124629
wydzielenie planistyczne	https://www.gov.pl/zagospodarowanieprzestrzenne/app/StrefaPlanistyczna/PL.ZIPPZP.9556/247401-POG/1POG-48SI/20250402T124629
wydzielenie planistyczne	https://www.gov.pl/zagospodarowanieprzestrzenne/app/StrefaPlanistyczna/PL.ZIPPZP.9556/247401-POG/1POG-35SP/20250711T084505
wydzielenie planistyczne	https://www.gov.pl/zagospodarowanieprzestrzenne/app/StrefaPlanistyczna/PL.ZIPPZP.9556/247401-POG/1POG-49SI/20250402T124629
wydzielenie planistyczne	https://www.gov.pl/zagospodarowanieprzestrzenne/app/StrefaPlanistyczna/PL.ZIPPZP.9556/247401-POG/1POG-70SW/20250709T102151
wydzielenie planistyczne	https://www.gov.pl/zagospodarowanieprzestrzenne/app/StrefaPlanistyczna/PL.ZIPPZP.9556/247401-POG/1POG-81SU/20250709T113949
wydzielenie planistyczne	https://www.gov.pl/zagospodarowanieprzestrzenne/app

	/StrefaPlanistyczna/PL.ZIPPZP.9556/247401-POG/1POG-50SI/20250709T103740
wydzialenie planistyczne	https://www.gov.pl/zagospodarowanieprzestrzenne/app/StrefaPlanistyczna/PL.ZIPPZP.9556/247401-POG/1POG-30SJ/20250709T103931
wydzialenie planistyczne	https://www.gov.pl/zagospodarowanieprzestrzenne/app/StrefaPlanistyczna/PL.ZIPPZP.9556/247401-POG/1POG-47SI/20250709T104715
wydzialenie planistyczne	https://www.gov.pl/zagospodarowanieprzestrzenne/app/StrefaPlanistyczna/PL.ZIPPZP.9556/247401-POG/1POG-44SI/20250709T112449
wydzialenie planistyczne	https://www.gov.pl/zagospodarowanieprzestrzenne/app/StrefaPlanistyczna/PL.ZIPPZP.9556/247401-POG/1POG-20SO/20250709T115238
wydzialenie planistyczne	https://www.gov.pl/zagospodarowanieprzestrzenne/app/StrefaPlanistyczna/PL.ZIPPZP.9556/247401-POG/1POG-71SW/20250710T113238
wydzialenie planistyczne	https://www.gov.pl/zagospodarowanieprzestrzenne/app/StrefaPlanistyczna/PL.ZIPPZP.9556/247401-POG/1POG-76SN/20250710T121812
regulacja	https://www.gov.pl/zagospodarowanieprzestrzenne/app/ObszarUzupelnieniaZabudowy/PL.ZIPPZP.9556/247401-POG/1POG-1OUZ/20250605T105602
regulacja	https://www.gov.pl/zagospodarowanieprzestrzenne/app/ObszarUzupelnieniaZabudowy/PL.ZIPPZP.9556/247401-POG/1POG-2OUZ/20241120T073416
regulacja	https://www.gov.pl/zagospodarowanieprzestrzenne/app/ObszarUzupelnieniaZabudowy/PL.ZIPPZP.9556/247401-POG/1POG-3OUZ/20250606T080225
regulacja	https://www.gov.pl/zagospodarowanieprzestrzenne/app/ObszarUzupelnieniaZabudowy/PL.ZIPPZP.9556/247401-POG/1POG-4OUZ/20250605T124839
regulacja	https://www.gov.pl/zagospodarowanieprzestrzenne/app/ObszarUzupelnieniaZabudowy/PL.ZIPPZP.9556/247401-POG/1POG-5OUZ/20250130T100021
regulacja	https://www.gov.pl/zagospodarowanieprzestrzenne/app/ObszarUzupelnieniaZabudowy/PL.ZIPPZP.9556/247401-POG/1POG-6OUZ/20250130T101414
regulacja	https://www.gov.pl/zagospodarowanieprzestrzenne/app/ObszarUzupelnieniaZabudowy/PL.ZIPPZP.9556/247401-POG/1POG-7OUZ/20250605T125244
regulacja	https://www.gov.pl/zagospodarowanieprzestrzenne/app/ObszarUzupelnieniaZabudowy/PL.ZIPPZP.9556/247401-POG/1POG-9OUZ/20241120T073416
regulacja	https://www.gov.pl/zagospodarowanieprzestrzenne/app/ObszarUzupelnieniaZabudowy/PL.ZIPPZP.9556/247401-POG/1POG-10OUZ/20241120T073416
regulacja	https://www.gov.pl/zagospodarowanieprzestrzenne/app/ObszarUzupelnieniaZabudowy/PL.ZIPPZP.9556/247401-POG/1POG-11OUZ/20241120T073416
regulacja	https://www.gov.pl/zagospodarowanieprzestrzenne/app

	/ObszarUzupelnieniaZabudowy/PL.ZIPPZP.9556/247401-POG/1POG-120UZ/20241120T073416
regulacja	https://www.gov.pl/zagospodarowanieprzestrzenne/app/ObszarUzupelnieniaZabudowy/PL.ZIPPZP.9556/247401-POG/1POG-130UZ/20241120T073416
regulacja	https://www.gov.pl/zagospodarowanieprzestrzenne/app/ObszarUzupelnieniaZabudowy/PL.ZIPPZP.9556/247401-POG/1POG-140UZ/20250605T131702
regulacja	https://www.gov.pl/zagospodarowanieprzestrzenne/app/ObszarUzupelnieniaZabudowy/PL.ZIPPZP.9556/247401-POG/1POG-150UZ/20241120T073416
regulacja	https://www.gov.pl/zagospodarowanieprzestrzenne/app/ObszarUzupelnieniaZabudowy/PL.ZIPPZP.9556/247401-POG/1POG-160UZ/20250606T080244
regulacja	https://www.gov.pl/zagospodarowanieprzestrzenne/app/ObszarUzupelnieniaZabudowy/PL.ZIPPZP.9556/247401-POG/1POG-180UZ/20241120T073416
regulacja	https://www.gov.pl/zagospodarowanieprzestrzenne/app/ObszarUzupelnieniaZabudowy/PL.ZIPPZP.9556/247401-POG/1POG-190UZ/20250130T103347
regulacja	https://www.gov.pl/zagospodarowanieprzestrzenne/app/ObszarUzupelnieniaZabudowy/PL.ZIPPZP.9556/247401-POG/1POG-200UZ/20241120T073416
regulacja	https://www.gov.pl/zagospodarowanieprzestrzenne/app/ObszarUzupelnieniaZabudowy/PL.ZIPPZP.9556/247401-POG/1POG-220UZ/20241120T073416
regulacja	https://www.gov.pl/zagospodarowanieprzestrzenne/app/ObszarUzupelnieniaZabudowy/PL.ZIPPZP.9556/247401-POG/1POG-230UZ/20250605T125422
regulacja	https://www.gov.pl/zagospodarowanieprzestrzenne/app/ObszarUzupelnieniaZabudowy/PL.ZIPPZP.9556/247401-POG/1POG-240UZ/20250605T125656
regulacja	https://www.gov.pl/zagospodarowanieprzestrzenne/app/ObszarUzupelnieniaZabudowy/PL.ZIPPZP.9556/247401-POG/1POG-250UZ/20250605T125150
regulacja	https://www.gov.pl/zagospodarowanieprzestrzenne/app/ObszarUzupelnieniaZabudowy/PL.ZIPPZP.9556/247401-POG/1POG-260UZ/20250605T130602
regulacja	https://www.gov.pl/zagospodarowanieprzestrzenne/app/ObszarUzupelnieniaZabudowy/PL.ZIPPZP.9556/247401-POG/1POG-270UZ/20250606T084406
regulacja	https://www.gov.pl/zagospodarowanieprzestrzenne/app/ObszarUzupelnieniaZabudowy/PL.ZIPPZP.9556/247401-POG/1POG-280UZ/20241120T073416
regulacja	https://www.gov.pl/zagospodarowanieprzestrzenne/app/ObszarUzupelnieniaZabudowy/PL.ZIPPZP.9556/247401-POG/1POG-290UZ/20241120T073416
regulacja	https://www.gov.pl/zagospodarowanieprzestrzenne/app/ObszarUzupelnieniaZabudowy/PL.ZIPPZP.9556/247401-POG/1POG-300UZ/20250606T080759
regulacja	https://www.gov.pl/zagospodarowanieprzestrzenne/app

	/ObszarUzupelnieniaZabudowy/PL.ZIPPZP.9556/247401-POG/1POG-31OUZ/20250606T083729
regulacja	https://www.gov.pl/obszaruzupelnieniazabudowy/pl.zippzp.9556/247401-POG/1POG-32OUZ/20250709T122349
regulacja	https://www.gov.pl/obszaruzupelnieniazabudowy/pl.zippzp.9556/247401-POG/1POG-33OUZ/20250606T083823
regulacja	https://www.gov.pl/obszaruzupelnieniazabudowy/pl.zippzp.9556/247401-POG/1POG-34OUZ/20250130T103108
regulacja	https://www.gov.pl/obszaruzupelnieniazabudowy/pl.zippzp.9556/247401-POG/1POG-50OUZ/20250606T101944
regulacja	https://www.gov.pl/obszaruzupelnieniazabudowy/pl.zippzp.9556/247401-POG/1POG-36OUZ/20241120T073416
regulacja	https://www.gov.pl/obszaruzupelnieniazabudowy/pl.zippzp.9556/247401-POG/1POG-37OUZ/20250606T084842
regulacja	https://www.gov.pl/obszaruzupelnieniazabudowy/pl.zippzp.9556/247401-POG/1POG-41OUZ/20241120T073416
regulacja	https://www.gov.pl/obszaruzupelnieniazabudowy/pl.zippzp.9556/247401-POG/1POG-42OUZ/20241120T073416
regulacja	https://www.gov.pl/obszaruzupelnieniazabudowy/pl.zippzp.9556/247401-POG/1POG-43OUZ/20250606T082515
regulacja	https://www.gov.pl/obszaruzupelnieniazabudowy/pl.zippzp.9556/247401-POG/1POG-44OUZ/20241120T073416
regulacja	https://www.gov.pl/obszaruzupelnieniazabudowy/pl.zippzp.9556/247401-POG/1POG-45OUZ/20250606T080009
regulacja	https://www.gov.pl/obszaruzupelnieniazabudowy/pl.zippzp.9556/247401-POG/1POG-48OUZ/20241120T073416
regulacja	https://www.gov.pl/obszaruzupelnieniazabudowy/pl.zippzp.9556/247401-POG/1POG-46OUZ/20241120T073416
regulacja	https://www.gov.pl/obszaruzupelnieniazabudowy/pl.zippzp.9556/247401-POG/1POG-49OUZ/20250606T084635
regulacja	https://www.gov.pl/obszaruzupelnieniazabudowy/pl.zippzp.9556/247401-POG/1POG-38OUZ/20250606T083921
regulacja	https://www.gov.pl/obszaruzupelnieniazabudowy/pl.zippzp.9556/247401-POG/1POG-35OUZ/20250130T102503
regulacja	https://www.gov.pl/obszaruzupelnieniazabudowy/pl.zippzp.9556/247401-POG/1POG-35OUZ/20250130T102503


	/ObszarUzupelnieniaZabudowy/PL.ZIPPZP.9556/247401-POG/1POG-39OUZ/20250605T125325
regulacja	https://www.gov.pl/zagospodarowanieprzestrzenne/app/ObszarUzupelnieniaZabudowy/PL.ZIPPZP.9556/247401-POG/1POG-8OUZ/20250605T131425
regulacja	https://www.gov.pl/zagospodarowanieprzestrzenne/app/ObszarUzupelnieniaZabudowy/PL.ZIPPZP.9556/247401-POG/1POG-17OUZ/20250130T101104
regulacja	https://www.gov.pl/zagospodarowanieprzestrzenne/app/ObszarUzupelnieniaZabudowy/PL.ZIPPZP.9556/247401-POG/1POG-40OUZ/20250606T075511
regulacja	https://www.gov.pl/zagospodarowanieprzestrzenne/app/ObszarUzupelnieniaZabudowy/PL.ZIPPZP.9556/247401-POG/1POG-21OUZ/20250606T075929
regulacja	https://www.gov.pl/zagospodarowanieprzestrzenne/app/ObszarUzupelnieniaZabudowy/PL.ZIPPZP.9556/247401-POG/1POG-47OUZ/20250606T102020
dokument formalny	PL.ZIPPZP.9556_247401-POG_DOC1
identfier	https://www.gov.pl/zagospodarowanieprzestrzenne/app/DokumentFormalny/PL.ZIPPZP.9556/247401-POG/DOC1
przestrzen nazw	PL.ZIPPZP.9556/247401-POG
lokalny id	DOC1
tytul	Uchwała nr 799/2024 Rady Miasta Siemianowic Śląskich z dnia 25 stycznia 2024 r. w sprawie przystąpienia do sporządzania planu ogólnego miasta Siemianowice Śląskie
nazwa skrocona	Plan ogólny miasta Siemianowice Śląskie
relacja wzgledem app	przystąpienie
organ ustanawiający	Rada Miasta Siemianowic Śląskich
data	2024-05-07 utworzenie
szczegolowe odniesienie	art. 18 ust. 2 pkt 15 ustawy z dnia 8 marca 1990 r. o samorządzie gminnym (Dz. U. z 2023 r. poz. 40, 572, 1463 i 1688) oraz art. 13i ust. 1 i 2 ustawy z dnia 27 marca 2003 r. o planowaniu i zagospodarowaniu przestrzennym (Dz. U. z 2023 r. poz. 977, 1506, 1597, 1688, 1890, 2029 i 2739)
lacze	https://eurzad.finn.pl/msiemianowice/server/pobierz_rejestry_zalacznik/1005483
przystapienie	https://www.gov.pl/zagospodarowanieprzestrzenne/app/AktPlanowaniaPrzestrzennego/PL.ZIPPZP.9556/247401-POG/1POG
strefa planistyczna	PL.ZIPPZP.9556_247401-POG_1POG-1SN_20250402T124629
identfier	https://www.gov.pl/zagospodarowanieprzestrzenne/app/StrefaPlanistyczna/PL.ZIPPZP.9556/247401-POG/1POG-1SN/20250402T124629
przestrzen nazw	PL.ZIPPZP.9556/247401-POG
lokalny id	1POG-1SN
wersja id	20250402T124629
poczatek wersji obiektu	2025-04-02T12:46:29
nazwa	strefa zieleni i rekreacji

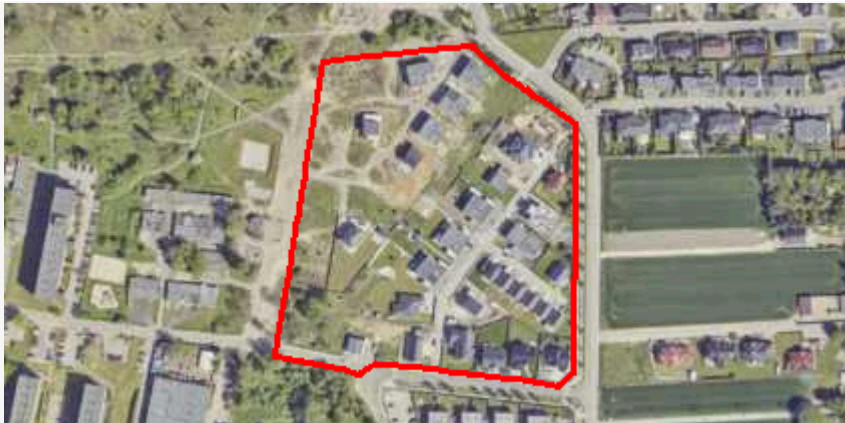
oznaczenie	1SN
symbol	SN
obowiązuje od	2025-04-02
obowiązuje do	obecnie
status	w opracowaniu https://inspire.ec.europa.eu/codelist/ProcessStepGeneralValue/elaboration
charakter ustalenia	ogólnie wiążące https://inspire.ec.europa.eu/codelist/RegulationNatureValue/generallyBinding
profil podstawowy	teren plaży teren wód teren komunikacji teren ogrodów działkowych teren infrastruktury technicznej teren zieleni urządzonej
profil dodatkowy	teren usług kultury i rozrywki teren usług handlu detalicznego teren usług gastronomii teren usług turystyki teren usług nauki teren usług edukacji teren usług zdrowia i pomocy społecznej teren zieleni naturalnej teren usług sportu i rekreacji
minimalny udział powierzchni biologicznie czynnej	50%
geometria	
plan	https://www.gov.pl/zagospodarowanieprzestrzenne/app/AktPlanowaniaPrzestrzennego/PL.ZIPPZP.9556/247401-POG/1POG
strefa planistyczna	PL.ZIPPZP.9556_247401-POG_1POG-1SO_20250709T114902
identfier	https://www.gov.pl/zagospodarowanieprzestrzenne/app/StrefaPlanistyczna/PL.ZIPPZP.9556/247401-POG/1POG-1SO/20250709T114902
przestrzen nazw	PL.ZIPPZP.9556/247401-POG
lokalny id	1POG-1SO
wersja id	20250709T114902
początek wersji obiektu	2025-07-09T11:49:02
nazwa	strefa otwarta

oznaczenie	1SO
symbol	SO
obowiązuje od	2025-04-02
obowiązuje do	obecnie
status	w opracowaniu https://inspire.ec.europa.eu/codelist/ProcessStepGeneralValue/elaboration
charakter ustalenia	ogólnie wiążące https://inspire.ec.europa.eu/codelist/RegulationNatureValue/generallyBinding
profil podstawowy	teren lasu teren zieleni naturalnej teren wód teren komunikacji teren ogrodów działkowych teren infrastruktury technicznej teren rolnictwa z zakazem zabudowy
profil dodatkowy	teren zieleni urządzonej
minimalny udział powierzchni biologicznie czynnej	90%
geometria	
plan	https://www.gov.pl/zagospodarowanieprzestrzenne/app/AktPlanowaniaPrzestrzennego/PL.ZIPPZP.9556/247401-POG/1POG
strefa planistyczna	PL.ZIPPZP.9556_247401-POG_1POG-1SC_20250709T103444
identfier	https://www.gov.pl/zagospodarowanieprzestrzenne/app/StrefaPlanistyczna/PL.ZIPPZP.9556/247401-POG/1POG-1SC/20250709T103444
przestrzen nazw	PL.ZIPPZP.9556/247401-POG
lokalny id	1POG-1SC
wersja id	20250709T103444
początek wersji obiektu	2025-07-09T10:34:44
nazwa	strefa cmentarzy
oznaczenie	1SC
symbol	SC
obowiązuje od	2025-04-02
obowiązuje do	obecnie
status	w opracowaniu

	https://inspire.ec.europa.eu/codelist/ProcessStepGeneralValue/elaboration
charakter ustalenia	ogólnie wiążące https://inspire.ec.europa.eu/codelist/RegulationNatureValue/generallyBinding
profil podstawowy	teren komunikacji teren zieleni urządzonej teren ogrodów działkowych teren infrastruktury technicznej teren cmentarza
profil dodatkowy	teren usług handlu detalicznego teren zieleni naturalnej teren lasu teren wód teren usług kultu religijnego
minimalny udział powierzchni biologicznie czynnej	30%
geometria	
plan	https://www.gov.pl/zagospodarowanieprzestrzenne/app/AktPlanowaniaPrzestrzennego/PL.ZIPPZP.9556/247401-POG/1POG
strefa planistyczna	PL.ZIPPZP.9556_247401-POG_1POG-1SH_20250402T124629
identyfier	https://www.gov.pl/zagospodarowanieprzestrzenne/app/StrefaPlanistyczna/PL.ZIPPZP.9556/247401-POG/1POG-1SH/20250402T124629
przestrzen nazw	PL.ZIPPZP.9556/247401-POG
lokalny id	1POG-1SH
wersja id	20250402T124629
początek wersji obiektu	2025-04-02T12:46:29
nazwa	strefa handlu wielkopowierzchniowego
oznaczenie	1SH
symbol	SH
obowiązuje od	2025-04-02
obowiązuje do	obecnie
status	w opracowaniu https://inspire.ec.europa.eu/codelist/ProcessStepGeneralValue/elaboration
charakter ustalenia	ogólnie wiążące https://inspire.ec.europa.eu/codelist/RegulationNatureValue

	/generallyBinding
profil podstawowy	teren komunikacji teren zieleni urządzonej teren ogrodów działkowych teren infrastruktury technicznej teren handlu wielkopowierzchniowego
profil dodatkowy	teren składów i magazynów teren elektrowni słonecznej teren zieleni naturalnej teren lasu teren wód teren usług
maksymalna nadziemna intensywnosc zabudowy	5
maksymalny udzial powierzchni zabudowy	70%
maksymalna wysokosc zabudowy	30.0 m
minimalny udzial powierzchni biologicznie czynnej	15%
geometria	
plan	https://www.gov.pl/zagospodarowanieprzestrzenne/app/AktPlanowaniaPrzestrzennego/PL.ZIPPZP.9556/247401-POG/1POG
strefa planistyczna	PL.ZIPPZP.9556_247401-POG_1POG-1SI_20250402T124629
identfier	https://www.gov.pl/zagospodarowanieprzestrzenne/app/StrefaPlanistyczna/PL.ZIPPZP.9556/247401-POG/1POG-1SI/20250402T124629
przestrzen nazw	PL.ZIPPZP.9556/247401-POG
lokalny id	1POG-1SI
wersja id	20250402T124629
poczatek wersji obiektu	2025-04-02T12:46:29
nazwa	strefa infrastrukturalna
oznaczenie	1SI
symbol	SI
obowiazuje od	2025-04-02
obowiazuje do	obecnie
status	w opracowaniu https://inspire.ec.europa.eu/codelist/ProcessStepGeneralValue/elaboration

charakter ustalenia	ogólnie wiążące https://inspire.ec.europa.eu/codelist/RegulationNatureValue/generallyBinding
profil podstawowy	teren komunikacji teren ogrodów działkowych teren infrastruktury technicznej
profil dodatkowy	teren produkcji teren zieleni urządzonej teren zieleni naturalnej teren lasu teren wód teren usług
minimalny udział powierzchni biologicznie czynnej	20%
geometria	
plan	https://www.gov.pl/zagospodarowanieprzestrzenne/app/AktPlanowaniaPrzestrzennego/PL.ZIPPZP.9556/247401-POG/1POG
strefa planistyczna	PL.ZIPPZP.9556_247401-POG_1POG-1SJ_20250402T124629
identfier	https://www.gov.pl/zagospodarowanieprzestrzenne/app/StrefaPlanistyczna/PL.ZIPPZP.9556/247401-POG/1POG-1SJ/20250402T124629
przestrzen nazw	PL.ZIPPZP.9556/247401-POG
lokalny id	1POG-1SJ
wersja id	20250402T124629
początek wersji obiektu	2025-04-02T12:46:29
nazwa	strefa wielofunkcyjna z zabudową mieszkaniową jednorodzinną
oznaczenie	1SJ
symbol	SJ
obowiązuje od	2025-04-02
obowiązuje do	obecnie
status	w opracowaniu https://inspire.ec.europa.eu/codelist/ProcessStepGeneralValue/elaboration
charakter ustalenia	ogólnie wiążące https://inspire.ec.europa.eu/codelist/RegulationNatureValue/generallyBinding
profil podstawowy	teren usług teren komunikacji

	teren zieleni urządzonej teren ogrodów działkowych teren infrastruktury technicznej teren zabudowy mieszkaniowej jednorodzinnej
profil dodatkowy	teren zieleni naturalnej teren lasu teren wód teren zabudowy letniskowej lub rekreacji indywidualnej
maksymalna nadziemna intensywnosc zabudowy	0.8
maksymalny udzial powierzchni zabudowy	40%
maksymalna wysokosc zabudowy	12.0 m
minimalny udzial powierzchni biologicznie czynnej	40%
geometria	
plan	https://www.gov.pl/zagospodarowanieprzestrzenne/app/AktPlanowaniaPrzestrzennego/PL.ZIPPZP.9556/247401-POG/1POG
strefa planistyczna	PL.ZIPPZP.9556_247401-POG_1POG-1SK_20250402T124629
identfier	https://www.gov.pl/zagospodarowanieprzestrzenne/app/StrefaPlanistyczna/PL.ZIPPZP.9556/247401-POG/1POG-1SK/20250402T124629
przestrzen nazw	PL.ZIPPZP.9556/247401-POG
lokalny id	1POG-1SK
wersja id	20250402T124629
poczatek wersji obiektu	2025-04-02T12:46:29
nazwa	strefa komunikacyjna
oznaczenie	1SK
symbol	SK
obowiazuje od	2025-04-02
obowiazuje do	obecnie
status	w opracowaniu https://inspire.ec.europa.eu/codelist/ProcessStepGeneralValue/elaboration
charakter ustalenia	ogólnie wiążące https://inspire.ec.europa.eu/codelist/RegulationNatureValue/generallyBinding

profil podstawowy	teren drogi ekspresowej teren drogi głównej ruchu przyspieszonego teren drogi głównej teren komunikacji kolejowej i szynowej teren komunikacji kolei linowej teren komunikacji wodnej teren komunikacji lotniczej teren obsługi komunikacji teren ogrodów działkowych teren infrastruktury technicznej teren autostrady
profil dodatkowy	teren usług handlu detalicznego teren usług gastronomii teren usług turystyki teren zieleni urządzonej teren lasu teren zieleni naturalnej teren wód teren drogi zbiorczej
geometria	
plan	https://www.gov.pl/zagospodarowanieprzestrzenne/app/AktPlanowaniaPrzestrzennego/PL.ZIPPZP.9556/247401-POG/1POG
strefa planistyczna	PL.ZIPPZP.9556_247401-POG_1POG-1SU_20250605T110905
identfier	https://www.gov.pl/zagospodarowanieprzestrzenne/app/StrefaPlanistyczna/PL.ZIPPZP.9556/247401-POG/1POG-1SU/20250605T110905
przestrzen nazw	PL.ZIPPZP.9556/247401-POG
lokalny id	1POG-1SU
wersja id	20250605T110905
początek wersji obiektu	2025-06-05T11:09:05
nazwa	strefa usługowa
oznaczenie	1SU
symbol	SU
obowiązuje od	2025-04-02
obowiązuje do	obecnie
status	w opracowaniu https://inspire.ec.europa.eu/codelist/ProcessStepGeneralValue/elaboration
charakter ustalenia	ogólnie wiążące https://inspire.ec.europa.eu/codelist/RegulationNatureValue

	/generallyBinding
profil podstawowy	teren komunikacji teren zieleni urządzonej teren ogrodów działkowych teren infrastruktury technicznej teren usług
profil dodatkowy	teren lasu teren wód teren zieleni naturalnej
maksymalna nadziemna intensywnosc zabudowy	3
maksymalny udzial powierzchni zabudowy	60%
maksymalna wysokosc zabudowy	20.0 m
minimalny udzial powierzchni biologicznie czynnej	30%
geometria	
plan	https://www.gov.pl/zagospodarowanieprzestrzenne/app/AktPlanowaniaPrzestrzennego/PL.ZIPPZP.9556/247401-POG/1POG
strefa planistyczna	PL.ZIPPZP.9556_247401-POG_1POG-1SW_20250402T124629
identfier	https://www.gov.pl/zagospodarowanieprzestrzenne/app/StrefaPlanistyczna/PL.ZIPPZP.9556/247401-POG/1POG-1SW/20250402T124629
przestrzen nazw	PL.ZIPPZP.9556/247401-POG
lokalny id	1POG-1SW
wersja id	20250402T124629
poczatek wersji obiektu	2025-04-02T12:46:29
nazwa	strefa wielofunkcyjna z zabudową mieszkaniową wielorodzinną
oznaczenie	1SW
symbol	SW
obowiazuje od	2025-04-02
obowiazuje do	obecnie
status	w opracowaniu https://inspire.ec.europa.eu/codelist/ProcessStepGeneralValue/elaboration
charakter ustalenia	ogólnie wiążące https://inspire.ec.europa.eu/codelist/RegulationNatureValue

	/generallyBinding
profil podstawowy	teren usług teren komunikacji teren zieleni urządzonej teren ogrodów działkowych teren infrastruktury technicznej teren zabudowy mieszkaniowej wielorodzinnej
profil dodatkowy	teren lasu teren wód teren zieleni naturalnej
maksymalna nadziemna intensywnosc zabudowy	1.5
maksymalny udzial powierzchni zabudowy	50%
maksymalna wysokosc zabudowy	15.0 m
minimalny udzial powierzchni biologicznie czynnej	30%
geometria	
plan	https://www.gov.pl/zagospodarowanieprzestrzenne/app/AktPlanowaniaPrzestrzennego/PL.ZIPPZP.9556/247401-POG/1POG
strefa planistyczna	PL.ZIPPZP.9556_247401-POG_1POG-1SP_20250402T124629
identfier	https://www.gov.pl/zagospodarowanieprzestrzenne/app/StrefaPlanistyczna/PL.ZIPPZP.9556/247401-POG/1POG-1SP/20250402T124629
przestrzen nazw	PL.ZIPPZP.9556/247401-POG
lokalny id	1POG-1SP
wersja id	20250402T124629
początek wersji obiektu	2025-04-02T12:46:29
nazwa	strefa gospodarcza
oznaczenie	1SP
symbol	SP
obowiązuje od	2025-04-02
obowiązuje do	obecnie
status	w opracowaniu https://inspire.ec.europa.eu/codelist/ProcessStepGeneralValue/elaboration
charakter ustalenia	ogólnie wiążące

	https://inspire.ec.europa.eu/codelist/RegulationNatureValue/generallyBinding	
profil podstawowy	teren komunikacji teren zieleni urządzonej teren ogrodów działkowych teren infrastruktury technicznej teren produkcji	
profil dodatkowy	teren zieleni naturalnej teren lasu teren wód teren usług	
maksymalna nadziemna intensywnosc zabudowy	4	
maksymalny udzial powierzchni zabudowy	70%	
maksymalna wysokosc zabudowy	30.0 m	
minimalny udzial powierzchni biologicznie czynnej	10%	
geometria		
plan	https://www.gov.pl/zagospodarowanieprzestrzenne/app/AktPlanowaniaPrzestrzennego/PL.ZIPPZP.9556/247401-POG/1POG	
strefa planistyczna	PL.ZIPPZP.9556_247401-POG_1POG-1SR_20250402T124629	
identfier	https://www.gov.pl/zagospodarowanieprzestrzenne/app/StrefaPlanistyczna/PL.ZIPPZP.9556/247401-POG/1POG-1SR/20250402T124629	
przestrzen nazw	PL.ZIPPZP.9556/247401-POG	
lokalny id	1POG-1SR	
wersja id	20250402T124629	
poczatek wersji obiektu	2025-04-02T12:46:29	
nazwa	strefa produkcji rolniczej	
oznaczenie	1SR	
symbol	SR	
obowiazuje od	2025-04-02	
obowiazuje do	obecnie	
status	w opracowaniu https://inspire.ec.europa.eu/codelist/ProcessStepGeneralValue/elaboration	


charakter ustalenia	ogólnie wiążące https://inspire.ec.europa.eu/codelist/RegulationNatureValue/generallyBinding
profil podstawowy	teren wielkotowarowej produkcji rolnej teren akwakultury i obsługi rybactwa teren komunikacji teren ogrodów działkowych teren infrastruktury technicznej teren produkcji w gospodarstwach rolnych
profil dodatkowy	teren elektrowni słonecznej teren zieleni urządzonej teren zieleni naturalnej teren lasu teren wód teren rolnictwa z zakazem zabudowy
maksymalna nadziemna intensywność zabudowy	1
maksymalny udział powierzchni zabudowy	70%
maksymalna wysokość zabudowy	25.0 m
minimalny udział powierzchni biologicznie czynnej	30%
geometria	
plan	https://www.gov.pl/zagospodarowanieprzestrzenne/app/AktPlanowaniaPrzestrzennego/PL.ZIPPZP.9556/247401-POG/1POG
strefa planistyczna	PL.ZIPPZP.9556_247401-POG_1POG-2SN_20250402T124629
identyfikator	https://www.gov.pl/zagospodarowanieprzestrzenne/app/StrefaPlanistyczna/PL.ZIPPZP.9556/247401-POG/1POG-2SN/20250402T124629
przestrzeń nazw	PL.ZIPPZP.9556/247401-POG
lokalny id	1POG-2SN
wersja id	20250402T124629
początek wersji obiektu	2025-04-02T12:46:29
nazwa	strefa zieleni i rekreacji
oznaczenie	2SN
symbol	SN
obowiązuje od	2025-04-02
obowiązuje do	obecnie


status	w opracowaniu https://inspire.ec.europa.eu/codelist/ProcessStepGeneralValue/elaboration
charakter ustalenia	ogólnie wiążące https://inspire.ec.europa.eu/codelist/RegulationNatureValue/generallyBinding
profil podstawowy	teren plaży teren wód teren komunikacji teren ogrodów działkowych teren infrastruktury technicznej teren zieleni urządzonej
profil dodatkowy	teren usług kultury i rozrywki teren usług handlu detalicznego teren usług gastronomii teren usług turystyki teren usług nauki teren usług edukacji teren usług zdrowia i pomocy społecznej teren zieleni naturalnej teren usług sportu i rekreacji
minimalny udział powierzchni biologicznie czynnej	50%
geometria	
plan	https://www.gov.pl/zagospodarowanieprzestrzenne/app/AktPlanowaniaPrzestrzennego/PL.ZIPPZP.9556/247401-POG/1POG
strefa planistyczna	PL.ZIPPZP.9556_247401-POG_1POG-2SC_20250402T124629
identfier	https://www.gov.pl/zagospodarowanieprzestrzenne/app/StrefaPlanistyczna/PL.ZIPPZP.9556/247401-POG/1POG-2SC/20250402T124629
przestrzen nazw	PL.ZIPPZP.9556/247401-POG
lokalny id	1POG-2SC
wersja id	20250402T124629
początek wersji obiektu	2025-04-02T12:46:29
nazwa	strefa cmentarzy
oznaczenie	2SC
symbol	SC
obowiązuje od	2025-04-02
obowiązuje do	obecnie

status	w opracowaniu https://inspire.ec.europa.eu/codelist/ProcessStepGeneralValue/elaboration
charakter ustalenia	ogólnie wiążące https://inspire.ec.europa.eu/codelist/RegulationNatureValue/generallyBinding
profil podstawowy	teren komunikacji teren zieleni urządzonej teren ogrodów działkowych teren infrastruktury technicznej teren cmentarza
profil dodatkowy	teren usług handlu detalicznego teren zieleni naturalnej teren lasu teren wód teren usług kultu religijnego
minimalny udział powierzchni biologicznie czynnej	30%
geometria	
plan	https://www.gov.pl/zagospodarowanieprzestrzenne/app/AktPlanowaniaPrzestrzennego/PL.ZIPPZP.9556/247401-POG/1POG
strefa planistyczna	PL.ZIPPZP.9556_247401-POG_1POG-2SH_20250402T124629
identyfier	https://www.gov.pl/zagospodarowanieprzestrzenne/app/StrefaPlanistyczna/PL.ZIPPZP.9556/247401-POG/1POG-2SH/20250402T124629
przestrzen nazw	PL.ZIPPZP.9556/247401-POG
lokalny id	1POG-2SH
wersja id	20250402T124629
początek wersji obiektu	2025-04-02T12:46:29
nazwa	strefa handlu wielkopowierzchniowego
oznaczenie	2SH
symbol	SH
obowiązuje od	2025-04-02
obowiązuje do	obecnie
status	w opracowaniu https://inspire.ec.europa.eu/codelist/ProcessStepGeneralValue/elaboration
charakter ustalenia	ogólnie wiążące


	https://inspire.ec.europa.eu/codelist/RegulationNatureValue/generallyBinding
profil podstawowy	teren komunikacji teren zieleni urządzonej teren ogrodów działkowych teren infrastruktury technicznej teren handlu wielkopowierzchniowego
profil dodatkowy	teren składów i magazynów teren elektrowni słonecznej teren zieleni naturalnej teren lasu teren wód teren usług
maksymalna nadziemna intensywnosc zabudowy	3
maksymalny udział powierzchni zabudowy	70%
maksymalna wysokosc zabudowy	20.0 m
minimalny udział powierzchni biologicznie czynnej	15%
geometria	
plan	https://www.gov.pl/zagospodarowanieprzestrzenne/app/AktPlanowaniaPrzestrzennego/PL.ZIPPZP.9556/247401-POG/1POG
strefa planistyczna	PL.ZIPPZP.9556_247401-POG_1POG-2SJ_20250402T124629
identfier	https://www.gov.pl/zagospodarowanieprzestrzenne/app/StrefaPlanistyczna/PL.ZIPPZP.9556/247401-POG/1POG-2SJ/20250402T124629
przestrzen nazw	PL.ZIPPZP.9556/247401-POG
lokalny id	1POG-2SJ
wersja id	20250402T124629
początek wersji obiektu	2025-04-02T12:46:29
nazwa	strefa wielofunkcyjna z zabudową mieszkaniową jednorodzinną
oznaczenie	2SJ
symbol	SJ
obowiązuje od	2025-04-02
obowiązuje do	obecnie
status	w opracowaniu https://inspire.ec.europa.eu/codelist/ProcessStepGeneralValue

	/elaboration
charakter ustalenia	ogólnie wiążące https://inspire.ec.europa.eu/codelist/RegulationNatureValue/generallyBinding
profil podstawowy	teren usług teren komunikacji teren zieleni urządzonej teren ogrodów działkowych teren infrastruktury technicznej teren zabudowy mieszkaniowej jednorodzinnej
profil dodatkowy	teren zieleni naturalnej teren lasu teren wód teren zabudowy letniskowej lub rekreacji indywidualnej
maksymalna nadziemna intensywnosc zabudowy	0.8
maksymalny udział powierzchni zabudowy	60%
maksymalna wysokosc zabudowy	12.0 m
minimalny udział powierzchni biologicznie czynnej	30%
geometria	
plan	https://www.gov.pl/zagospodarowanieprzestrzenne/app/AktPlanowaniaPrzestrzennego/PL.ZIPPZP.9556/247401-POG/1POG
strefa planistyczna	PL.ZIPPZP.9556_247401-POG_1POG-2SI_20250402T124629
identfier	https://www.gov.pl/zagospodarowanieprzestrzenne/app/StrefaPlanistyczna/PL.ZIPPZP.9556/247401-POG/1POG-2SI/20250402T124629
przestrzen nazw	PL.ZIPPZP.9556/247401-POG
lokalny id	1POG-2SI
wersja id	20250402T124629
poczatek wersji obiektu	2025-04-02T12:46:29
nazwa	strefa infrastrukturalna
oznaczenie	2SI
symbol	SI
obowiazuje od	2025-04-02
obowiazuje do	obecnie


status	w opracowaniu https://inspire.ec.europa.eu/codelist/ProcessStepGeneralValue/elaboration
charakter ustalenia	ogólnie wiążące https://inspire.ec.europa.eu/codelist/RegulationNatureValue/generallyBinding
profil podstawowy	teren komunikacji teren ogrodów działkowych teren infrastruktury technicznej
profil dodatkowy	teren zieleni naturalnej teren lasu teren wód teren zieleni urządzonej
minimalny udział powierzchni biologicznie czynnej	20%
geometria	
plan	https://www.gov.pl/zagospodarowanieprzestrzenne/app/AktPlanowaniaPrzestrzennego/PL.ZIPPZP.9556/247401-POG/1POG
strefa planistyczna	PL.ZIPPZP.9556_247401-POG_1POG-2SK_20250605T131805
identyfier	https://www.gov.pl/zagospodarowanieprzestrzenne/app/StrefaPlanistyczna/PL.ZIPPZP.9556/247401-POG/1POG-2SK/20250605T131805
przestrzen nazw	PL.ZIPPZP.9556/247401-POG
lokalny id	1POG-2SK
wersja id	20250605T131805
początek wersji obiektu	2025-06-05T13:18:05
nazwa	strefa komunikacyjna
oznaczenie	2SK
symbol	SK
obowiązuje od	2025-04-02
obowiązuje do	obecnie
status	w opracowaniu https://inspire.ec.europa.eu/codelist/ProcessStepGeneralValue/elaboration
charakter ustalenia	ogólnie wiążące https://inspire.ec.europa.eu/codelist/RegulationNatureValue/generallyBinding
profil podstawowy	teren drogi ekspresowej


	<p>teren drogi głównej ruchu przyspieszonego</p> <p>teren drogi głównej</p> <p>teren komunikacji kolejowej i szynowej</p> <p>teren komunikacji kolei linowej</p> <p>teren komunikacji wodnej</p> <p>teren komunikacji lotniczej</p> <p>teren obsługi komunikacji</p> <p>teren ogrodów działkowych</p> <p>teren infrastruktury technicznej</p> <p>teren autostrady</p>
profil dodatkowy	<p>teren usług handlu detalicznego</p> <p>teren usług gastronomii</p> <p>teren usług turystyki</p> <p>teren zieleni urządzonej</p> <p>teren lasu</p> <p>teren zieleni naturalnej</p> <p>teren wód</p> <p>teren drogi zbiorczej</p>
geometria	
plan	https://www.gov.pl/zagospodarowanieprzestrzenne/app/AktPlanowaniaPrzestrzennego/PL.ZIPPZP.9556/247401-POG/1POG
strefa planistyczna	PL.ZIPPZP.9556_247401-POG_1POG-2SU_20250709T113719
identfier	https://www.gov.pl/zagospodarowanieprzestrzenne/app/StrefaPlanistyczna/PL.ZIPPZP.9556/247401-POG/1POG-2SU/20250709T113719
przestrzen nazw	PL.ZIPPZP.9556/247401-POG
lokalny id	1POG-2SU
wersja id	20250709T113719
początek wersji obiektu	2025-07-09T11:37:19
nazwa	strefa usługowa
oznaczenie	2SU
symbol	SU
obowiązuje od	2025-04-02
obowiązuje do	obecnie
status	<p>w opracowaniu</p> <p>https://inspire.ec.europa.eu/codelist/ProcessStepGeneralValue/elaboration</p>
charakter ustalenia	<p>ogólnie wiążące</p> <p>https://inspire.ec.europa.eu/codelist/RegulationNatureValue/generallyBinding</p>

profil podstawowy	teren komunikacji teren zieleni urządzonej teren ogrodów działkowych teren infrastruktury technicznej teren usług
profil dodatkowy	teren zieleni naturalnej teren lasu teren wód teren składów i magazynów
maksymalna nadziemna intensywnosc zabudowy	1
maksymalny udzial powierzchni zabudowy	60%
maksymalna wysokosc zabudowy	10.0 m
minimalny udzial powierzchni biologicznie czynnej	30%
geometria	
plan	https://www.gov.pl/zagospodarowanieprzestrzenne/app/AktPlanowaniaPrzestrzennego/PL.ZIPPZP.9556/247401-POG/1POG
strefa planistyczna	PL.ZIPPZP.9556_247401-POG_1POG-2SP_20250402T124629
identfier	https://www.gov.pl/zagospodarowanieprzestrzenne/app/StrefaPlanistyczna/PL.ZIPPZP.9556/247401-POG/1POG-2SP/20250402T124629
przestrzen nazw	PL.ZIPPZP.9556/247401-POG
lokalny id	1POG-2SP
wersja id	20250402T124629
poczatek wersji obiektu	2025-04-02T12:46:29
nazwa	strefa gospodarcza
oznaczenie	2SP
symbol	SP
obowiazuje od	2025-04-02
obowiazuje do	obecnie
status	w opracowaniu https://inspire.ec.europa.eu/codelist/ProcessStepGeneralValue/elaboration
charakter ustalenia	ogólnie wiążące https://inspire.ec.europa.eu/codelist/RegulationNatureValue/generallyBinding

profil podstawowy	teren komunikacji teren zieleni urządzonej teren ogrodów działkowych teren infrastruktury technicznej teren produkcji
profil dodatkowy	teren zieleni naturalnej teren lasu teren wód teren usług
maksymalna nadziemna intensywnosc zabudowy	4
maksymalny udzial powierzchni zabudowy	70%
maksymalna wysokosc zabudowy	25.0 m
minimalny udzial powierzchni biologicznie czynnej	10%
geometria	
plan	https://www.gov.pl/zagospodarowanieprzestrzenne/app/AktPlanowaniaPrzestrzennego/PL.ZIPPZP.9556/247401-POG/1POG
strefa planistyczna	PL.ZIPPZP.9556_247401-POG_1POG-2SO_20250709T114832
identfier	https://www.gov.pl/zagospodarowanieprzestrzenne/app/StrefaPlanistyczna/PL.ZIPPZP.9556/247401-POG/1POG-2SO/20250709T114832
przestrzen nazw	PL.ZIPPZP.9556/247401-POG
lokalny id	1POG-2SO
wersja id	20250709T114832
poczatek wersji obiektu	2025-07-09T11:48:32
nazwa	strefa otwarta
oznaczenie	2SO
symbol	SO
obowiazuje od	2025-04-02
obowiazuje do	obecnie
status	w opracowaniu https://inspire.ec.europa.eu/codelist/ProcessStepGeneralValue/elaboration
charakter ustalenia	ogólnie wiążące https://inspire.ec.europa.eu/codelist/RegulationNatureValue

	/generallyBinding
profil podstawowy	teren lasu teren zieleni naturalnej teren wód teren komunikacji teren ogrodów działkowych teren infrastruktury technicznej teren rolnictwa z zakazem zabudowy
profil dodatkowy	teren zieleni urządzonej
minimalny udział powierzchni biologicznie czynnej	80%
geometria	
plan	https://www.gov.pl/zagospodarowanieprzestrzenne/app/AktPlanowaniaPrzestrzennego/PL.ZIPPZP.9556/247401-POG/1POG
strefa planistyczna	PL.ZIPPZP.9556_247401-POG_1POG-2SR_20250402T124629
identyfier	https://www.gov.pl/zagospodarowanieprzestrzenne/app/StrefaPlanistyczna/PL.ZIPPZP.9556/247401-POG/1POG-2SR/20250402T124629
przestrzen nazw	PL.ZIPPZP.9556/247401-POG
lokalny id	1POG-2SR
wersja id	20250402T124629
początek wersji obiektu	2025-04-02T12:46:29
nazwa	strefa produkcji rolniczej
oznaczenie	2SR
symbol	SR
obowiązuje od	2025-04-02
obowiązuje do	obecnie
status	w opracowaniu https://inspire.ec.europa.eu/codelist/ProcessStepGeneralValue/elaboration
charakter ustalenia	ogólnie wiążące https://inspire.ec.europa.eu/codelist/RegulationNatureValue/generallyBinding
profil podstawowy	teren wielkotowarowej produkcji rolnej teren akwakultury i obsługi rybactwa teren komunikacji teren ogrodów działkowych

	teren infrastruktury technicznej teren produkcji w gospodarstwach rolnych
profil dodatkowy	teren elektrowni słonecznej teren zieleni urządzonej teren zieleni naturalnej teren lasu teren wód teren rolnictwa z zakazem zabudowy
maksymalna nadziemna intensywnosc zabudowy	1
maksymalny udział powierzchni zabudowy	70%
maksymalna wysokosc zabudowy	15.0 m
minimalny udział powierzchni biologicznie czynnej	25%
geometria	
plan	https://www.gov.pl/zagospodarowanieprzestrzenne/app/AktPlanowaniaPrzestrzennego/PL.ZIPPZP.9556/247401-POG/1POG
strefa planistyczna	PL.ZIPPZP.9556_247401-POG_1POG-2SW_20250402T124629
identfier	https://www.gov.pl/zagospodarowanieprzestrzenne/app/StrefaPlanistyczna/PL.ZIPPZP.9556/247401-POG/1POG-2SW/20250402T124629
przestrzen nazw	PL.ZIPPZP.9556/247401-POG
lokalny id	1POG-2SW
wersja id	20250402T124629
poczatek wersji obiektu	2025-04-02T12:46:29
nazwa	strefa wielofunkcyjna z zabudową mieszkaniową wielorodzinną
oznaczenie	2SW
symbol	SW
obowiazuje od	2025-04-02
obowiazuje do	obecnie
status	w opracowaniu https://inspire.ec.europa.eu/codelist/ProcessStepGeneralValue/elaboration
charakter ustalenia	ogólnie wiążące https://inspire.ec.europa.eu/codelist/RegulationNatureValue/generallyBinding

profil podstawowy	teren usług teren komunikacji teren zieleni urządzonej teren ogrodów działkowych teren infrastruktury technicznej teren zabudowy mieszkaniowej wielorodzinnej
profil dodatkowy	teren lasu teren wód teren zieleni naturalnej
maksymalna nadziemna intensywnosc zabudowy	2.5
maksymalny udzial powierzchni zabudowy	40%
maksymalna wysokosc zabudowy	25.0 m
minimalny udzial powierzchni biologicznie czynnej	30%
geometria	
plan	https://www.gov.pl/zagospodarowanieprzestrzenne/app/AktPlanowaniaPrzestrzennego/PL.ZIPPZP.9556/247401-POG/1POG
strefa planistyczna	PL.ZIPPZP.9556_247401-POG_1POG-3SN_20250402T124629
identfier	https://www.gov.pl/zagospodarowanieprzestrzenne/app/StrefaPlanistyczna/PL.ZIPPZP.9556/247401-POG/1POG-3SN/20250402T124629
przestrzen nazw	PL.ZIPPZP.9556/247401-POG
lokalny id	1POG-3SN
wersja id	20250402T124629
poczatek wersji obiektu	2025-04-02T12:46:29
nazwa	strefa zieleni i rekreacji
oznaczenie	3SN
symbol	SN
obowiazuje od	2025-04-02
obowiazuje do	obecnie
status	w opracowaniu https://inspire.ec.europa.eu/codelist/ProcessStepGeneralValue/elaboration
charakter ustalenia	ogólnie wiążące https://inspire.ec.europa.eu/codelist/RegulationNatureValue/generallyBinding

profil podstawowy

teren plaży
teren wód
teren komunikacji
teren ogrodów działkowych
teren infrastruktury technicznej
teren zieleni urządzonej

profil dodatkowy

teren usług kultury i rozrywki
teren usług handlu detalicznego
teren usług gastronomii
teren usług turystyki
teren usług nauki
teren usług edukacji
teren usług zdrowia i pomocy społecznej
teren zieleni naturalnej
teren usług sportu i rekreacji

minimalny udział powierzchni biologicznie czynnej

50%

geometria**plan**

<https://www.gov.pl/zagospodarowanieprzestrzenne/app/AktPlanowaniaPrzestrzennego/PL.ZIPPZP.9556/247401-POG/1POG>

strefa planistyczna

PL.ZIPPZP.9556_247401-POG_1POG-3SC_20250402T124629

identyfier

<https://www.gov.pl/zagospodarowanieprzestrzenne/app/StrefaPlanistyczna/PL.ZIPPZP.9556/247401-POG/1POG-3SC/20250402T124629>

przestrzen nazw

PL.ZIPPZP.9556/247401-POG

lokalny id

1POG-3SC

wersja id

20250402T124629

początek wersji obiektu

2025-04-02T12:46:29

nazwa

strefa cmentarzy

oznaczenie

3SC

symbol

SC

obowiązuje od

2025-04-02

obowiązuje do


obecnie

status

w opracowaniu
<https://inspire.ec.europa.eu/codelist/ProcessStepGeneralValue/elaboration>


charakter ustalenia

ogólnie wiążące
<https://inspire.ec.europa.eu/codelist/RegulationNatureValue/generallyBinding>

profil podstawowy	teren komunikacji teren zieleni urządzonej teren ogrodów działkowych teren infrastruktury technicznej teren cmentarza
profil dodatkowy	teren usług handlu detalicznego teren zieleni naturalnej teren lasu teren wód teren usług kultu religijnego
minimalny udział powierzchni biologicznie czynnej	30%
geometria	
plan	https://www.gov.pl/zagospodarowanieprzestrzenne/app/AktPlanowaniaPrzestrzennego/PL.ZIPPZP.9556/247401-POG/1POG
strefa planistyczna	PL.ZIPPZP.9556_247401-POG_1POG-3SJ_20250402T124629
identfier	https://www.gov.pl/zagospodarowanieprzestrzenne/app/StrefaPlanistyczna/PL.ZIPPZP.9556/247401-POG/1POG-3SJ/20250402T124629
przestrzen nazw	PL.ZIPPZP.9556/247401-POG
lokalny id	1POG-3SJ
wersja id	20250402T124629
początek wersji obiektu	2025-04-02T12:46:29
nazwa	strefa wielofunkcyjna z zabudową mieszkaniową jednorodzinną
oznaczenie	3SJ
symbol	SJ
obowiązuje od	2025-04-02
obowiązuje do	obecnie
status	w opracowaniu https://inspire.ec.europa.eu/codelist/ProcessStepGeneralValue/elaboration
charakter ustalenia	ogólnie wiążące https://inspire.ec.europa.eu/codelist/RegulationNatureValue/generallyBinding
profil podstawowy	teren usług teren komunikacji teren zieleni urządzonej teren ogrodów działkowych

	teren infrastruktury technicznej teren zabudowy mieszkaniowej jednorodzinnej
profil dodatkowy	teren zieleni naturalnej teren lasu teren wód teren zabudowy letniskowej lub rekreacji indywidualnej
maksymalna nadziemna intensywnosc zabudowy	0.8
maksymalny udzial powierzchni zabudowy	60%
maksymalna wysokosc zabudowy	12.0 m
minimalny udzial powierzchni biologicznie czynnej	30%
geometria	
plan	https://www.gov.pl/zagospodarowanieprzestrzenne/app/AktPlanowaniaPrzestrzennego/PL.ZIPPZP.9556/247401-POG/1POG
strefa planistyczna	PL.ZIPPZP.9556_247401-POG_1POG-3SI_20250402T124629
identfier	https://www.gov.pl/zagospodarowanieprzestrzenne/app/StrefaPlanistyczna/PL.ZIPPZP.9556/247401-POG/1POG-3SI/20250402T124629
przestrzen nazw	PL.ZIPPZP.9556/247401-POG
lokalny id	1POG-3SI
wersja id	20250402T124629
poczatek wersji obiektu	2025-04-02T12:46:29
nazwa	strefa infrastrukturalna
oznaczenie	3SI
symbol	SI
obowiazuje od	2025-04-02
obowiazuje do	obecnie
status	w opracowaniu https://inspire.ec.europa.eu/codelist/ProcessStepGeneralValue/elaboration
charakter ustalenia	ogólnie wiążące https://inspire.ec.europa.eu/codelist/RegulationNatureValue/generallyBinding
profil podstawowy	teren komunikacji teren ogrodów działkowych

	teren infrastruktury technicznej
profil dodatkowy	teren produkcji teren zieleni urządzonej teren zieleni naturalnej teren lasu teren wód teren usług
minimalny udział powierzchni biologicznie czynnej	20%
geometria	
plan	https://www.gov.pl/zagospodarowanieprzestrzenne/app/AktPlanowaniaPrzestrzennego/PL.ZIPPZP.9556/247401-POG/1POG
strefa planistyczna	PL.ZIPPZP.9556_247401-POG_1POG-3SP_20250710T121851
identfier	https://www.gov.pl/zagospodarowanieprzestrzenne/app/StrefaPlanistyczna/PL.ZIPPZP.9556/247401-POG/1POG-3SP/20250710T121851
przestrzen nazw	PL.ZIPPZP.9556/247401-POG
lokalny id	1POG-3SP
wersja id	20250710T121851
początek wersji obiektu	2025-07-10T12:18:51
nazwa	strefa gospodarcza
oznaczenie	3SP
symbol	SP
obowiązuje od	2025-04-02
obowiązuje do	obecnie
status	w opracowaniu https://inspire.ec.europa.eu/codelist/ProcessStepGeneralValue/elaboration
charakter ustalenia	ogólnie wiążące https://inspire.ec.europa.eu/codelist/RegulationNatureValue/generallyBinding
profil podstawowy	teren komunikacji teren zieleni urządzonej teren ogrodów działkowych teren infrastruktury technicznej teren produkcji
profil dodatkowy	teren zieleni naturalnej teren lasu

	teren wód teren usług
maksymalna nadziemna intensywnosc zabudowy	4
maksymalny udzial powierzchni zabudowy	80%
maksymalna wysokosc zabudowy	30.0 m
minimalny udzial powierzchni biologicznie czynnej	10%
geometria	
plan	https://www.gov.pl/zagospodarowanieprzestrzenne/app/AktPlanowaniaPrzestrzennego/PL.ZIPPZP.9556/247401-POG/1POG
strefa planistyczna	PL.ZIPPZP.9556_247401-POG_1POG-3SO_20250709T114858
identfier	https://www.gov.pl/zagospodarowanieprzestrzenne/app/StrefaPlanistyczna/PL.ZIPPZP.9556/247401-POG/1POG-3SO/20250709T114858
przestrzen nazw	PL.ZIPPZP.9556/247401-POG
lokalny id	1POG-3SO
wersja id	20250709T114858
poczatek wersji obiektu	2025-07-09T11:48:58
nazwa	strefa otwarta
oznaczenie	3SO
symbol	SO
obowiazuje od	2025-04-02
obowiazuje do	obecnie
status	w opracowaniu https://inspire.ec.europa.eu/codelist/ProcessStepGeneralValue/elaboration
charakter ustalenia	ogólnie wiążące https://inspire.ec.europa.eu/codelist/RegulationNatureValue/generallyBinding
profil podstawowy	teren lasu teren zieleni naturalnej teren wód teren komunikacji teren ogrodów działkowych teren infrastruktury technicznej teren rolnictwa z zakazem zabudowy

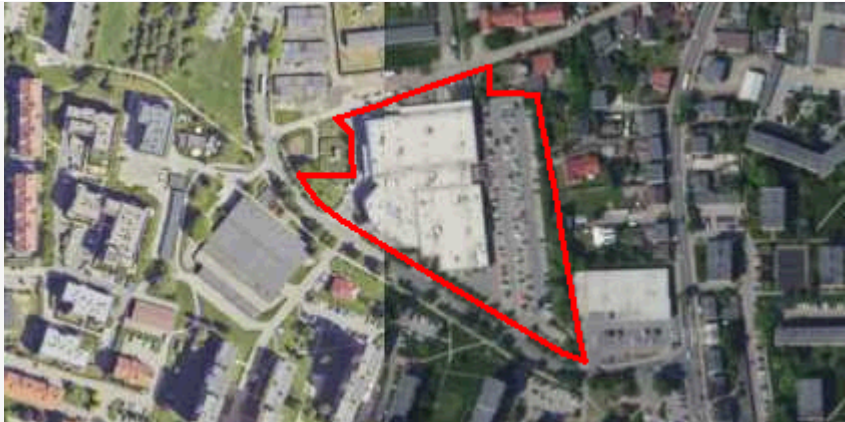
profil dodatkowy	teren zieleni urządzonej
minimalny udział powierzchni biologicznie czynnej	80%
geometria	
plan	https://www.gov.pl/zagospodarowanieprzestrzenne/app/AktPlanowaniaPrzestrzennego/PL.ZIPPZP.9556/247401-POG/1POG
strefa planistyczna	PL.ZIPPZP.9556_247401-POG_1POG-3SR_20250402T124629
identfier	https://www.gov.pl/zagospodarowanieprzestrzenne/app/StrefaPlanistyczna/PL.ZIPPZP.9556/247401-POG/1POG-3SR/20250402T124629
przestrzen nazw	PL.ZIPPZP.9556/247401-POG
lokalny id	1POG-3SR
wersja id	20250402T124629
początek wersji obiektu	2025-04-02T12:46:29
nazwa	strefa produkcji rolniczej
oznaczenie	3SR
symbol	SR
obowiązuje od	2025-04-02
obowiązuje do	obecnie
status	w opracowaniu https://inspire.ec.europa.eu/codelist/ProcessStepGeneralValue/elaboration
charakter ustalenia	ogólnie wiążące https://inspire.ec.europa.eu/codelist/RegulationNatureValue/generallyBinding
profil podstawowy	teren wielkotowarowej produkcji rolnej teren akwakultury i obsługi rybactwa teren komunikacji teren ogrodów działkowych teren infrastruktury technicznej teren produkcji w gospodarstwach rolnych
profil dodatkowy	teren elektrowni słonecznej teren zieleni urządzonej teren zieleni naturalnej teren lasu teren wód teren rolnictwa z zakazem zabudowy
maksymalna nadziemna	


intensywnosc zabudowy	1
maksymalny udzial powierzchni zabudowy	40%
maksymalna wysokosc zabudowy	12.0 m
minimalny udzial powierzchni biologicznie czynnej	40%
geometria	
plan	https://www.gov.pl/zagospodarowanieprzestrzenne/app/AktPlanowaniaPrzestrzennego/PL.ZIPPZP.9556/247401-POG/1POG
strefa planistyczna	PL.ZIPPZP.9556_247401-POG_1POG-3SU_20250402T124629
identfier	https://www.gov.pl/zagospodarowanieprzestrzenne/app/StrefaPlanistyczna/PL.ZIPPZP.9556/247401-POG/1POG-3SU/20250402T124629
przestrzen nazw	PL.ZIPPZP.9556/247401-POG
lokalny id	1POG-3SU
wersja id	20250402T124629
poczatek wersji obiektu	2025-04-02T12:46:29
nazwa	strefa usługowa
oznaczenie	3SU
symbol	SU
obowiazuje od	2025-04-02
obowiazuje do	obecnie
status	w opracowaniu https://inspire.ec.europa.eu/codelist/ProcessStepGeneralValue/elaboration
charakter ustalenia	ogólnie wiążące https://inspire.ec.europa.eu/codelist/RegulationNatureValue/generallyBinding
profil podstawowy	teren komunikacji teren zieleni urządzonej teren ogrodów działkowych teren infrastruktury technicznej teren usług
profil dodatkowy	teren lasu teren wód teren zieleni naturalnej
maksymalna nadziemna	

intensywnosc zabudowy	3
maksymalny udzial powierzchni zabudowy	60%
maksymalna wysokosc zabudowy	20.0 m
minimalny udzial powierzchni biologicznie czynnej	30%
geometria	
plan	https://www.gov.pl/zagospodarowanieprzestrzenne/app/AktPlanowaniaPrzestrzennego/PL.ZIPPZP.9556/247401-POG/1POG
strefa planistyczna	PL.ZIPPZP.9556_247401-POG_1POG-3SW_20250402T124629
identfier	https://www.gov.pl/zagospodarowanieprzestrzenne/app/StrefaPlanistyczna/PL.ZIPPZP.9556/247401-POG/1POG-3SW/20250402T124629
przestrzen nazw	PL.ZIPPZP.9556/247401-POG
lokalny id	1POG-3SW
wersja id	20250402T124629
poczatek wersji obiektu	2025-04-02T12:46:29
nazwa	strefa wielofunkcyjna z zabudową mieszkaniową wielorodzinną
oznaczenie	3SW
symbol	SW
obowiazuje od	2025-04-02
obowiazuje do	obecnie
status	w opracowaniu https://inspire.ec.europa.eu/codelist/ProcessStepGeneralValue/elaboration
charakter ustalenia	ogólnie wiążące https://inspire.ec.europa.eu/codelist/RegulationNatureValue/generallyBinding
profil podstawowy	teren usług teren komunikacji teren zieleni urządzonej teren ogrodów działkowych teren infrastruktury technicznej teren zabudowy mieszkaniowej wielorodzinnej
profil dodatkowy	teren lasu teren wód teren zieleni naturalnej

maksymalna nadziemna intensywnosc zabudowy	0.6
maksymalny udzial powierzchni zabudowy	20%
maksymalna wysokosc zabudowy	12.0 m
minimalny udzial powierzchni biologicznie czynnej	50%
geometria	
plan	https://www.gov.pl/zagospodarowanieprzestrzenne/app/AktPlanowaniaPrzestrzennego/PL.ZIPPZP.9556/247401-POG/1POG
strefa planistyczna	PL.ZIPPZP.9556_247401-POG_1POG-3SK_20250402T124629
identfier	https://www.gov.pl/zagospodarowanieprzestrzenne/app/StrefaPlanistyczna/PL.ZIPPZP.9556/247401-POG/1POG-3SK/20250402T124629
przestrzen nazw	PL.ZIPPZP.9556/247401-POG
lokalny id	1POG-3SK
wersja id	20250402T124629
poczatek wersji obiektu	2025-04-02T12:46:29
nazwa	strefa komunikacyjna
oznaczenie	3SK
symbol	SK
obowiazuje od	2025-04-02
obowiazuje do	obecnie
status	w opracowaniu https://inspire.ec.europa.eu/codelist/ProcessStepGeneralValue/elaboration
charakter ustalenia	ogólnie wiążące https://inspire.ec.europa.eu/codelist/RegulationNatureValue/generallyBinding
profil podstawowy	teren drogi ekspresowej teren drogi głównej ruchu przyspieszonego teren drogi głównej teren komunikacji kolejowej i szynowej teren komunikacji kolei linowej teren komunikacji wodnej teren komunikacji lotniczej teren obsługi komunikacji teren ogrodów działkowych

	teren infrastruktury technicznej teren autostrady
profil dodatkowy	teren usług handlu detalicznego teren usług gastronomii teren usług turystyki teren zieleni urządzonej teren lasu teren zieleni naturalnej teren wód teren drogi zbiorczej
geometria	
plan	https://www.gov.pl/zagospodarowanieprzestrzenne/app/AktPlanowaniaPrzestrzennego/PL.ZIPPZP.9556/247401-POG/1POG
strefa planistyczna	PL.ZIPPZP.9556_247401-POG_1POG-3SH_20250402T124629
identfier	https://www.gov.pl/zagospodarowanieprzestrzenne/app/StrefaPlanistyczna/PL.ZIPPZP.9556/247401-POG/1POG-3SH/20250402T124629
przestrzen nazw	PL.ZIPPZP.9556/247401-POG
lokalny id	1POG-3SH
wersja id	20250402T124629
poczatek wersji obiektu	2025-04-02T12:46:29
nazwa	strefa handlu wielkopowierzchniowego
oznaczenie	3SH
symbol	SH
obowiazuje od	2025-04-02
obowiazuje do	obecnie
status	w opracowaniu https://inspire.ec.europa.eu/codelist/ProcessStepGeneralValue/elaboration
charakter ustalenia	ogólnie wiążące https://inspire.ec.europa.eu/codelist/RegulationNatureValue/generallyBinding
profil podstawowy	teren komunikacji teren zieleni urządzonej teren ogrodów działkowych teren infrastruktury technicznej teren handlu wielkopowierzchniowego
profil dodatkowy	teren składów i magazynów teren elektrowni słonecznej

	teren zieleni naturalnej teren lasu teren wód teren usług
maksymalna nadziemna intensywnosc zabudowy	4
maksymalny udzial powierzchni zabudowy	70%
maksymalna wysokosc zabudowy	40.0 m
minimalny udzial powierzchni biologicznie czynnej	30%
geometria	
plan	https://www.gov.pl/zagospodarowanieprzestrzenne/app/AktPlanowaniaPrzestrzennego/PL.ZIPPZP.9556/247401-POG/1POG
strefa planistyczna	PL.ZIPPZP.9556_247401-POG_1POG-4SC_20250402T124629
identfier	https://www.gov.pl/zagospodarowanieprzestrzenne/app/StrefaPlanistyczna/PL.ZIPPZP.9556/247401-POG/1POG-4SC/20250402T124629
przestrzen nazw	PL.ZIPPZP.9556/247401-POG
lokalny id	1POG-4SC
wersja id	20250402T124629
poczatek wersji obiektu	2025-04-02T12:46:29
nazwa	strefa cmentarzy
oznaczenie	4SC
symbol	SC
obowiazuje od	2025-04-02
obowiazuje do	obecnie
status	w opracowaniu https://inspire.ec.europa.eu/codelist/ProcessStepGeneralValue/elaboration
charakter ustalenia	ogólnie wiążące https://inspire.ec.europa.eu/codelist/RegulationNatureValue/generallyBinding
profil podstawowy	teren komunikacji teren zieleni urządzonej teren ogrodów działkowych teren infrastruktury technicznej teren cmentarza

profil dodatkowy	teren usług handlu detalicznego teren zieleni naturalnej teren lasu teren wód teren usług kultu religijnego
minimalny udział powierzchni biologicznie czynnej	30%
geometria	
plan	https://www.gov.pl/zagospodarowanieprzestrzenne/app/AktPlanowaniaPrzestrzennego/PL.ZIPPZP.9556/247401-POG/1POG
strefa planistyczna	PL.ZIPPZP.9556_247401-POG_1POG-4SJ_20250402T124629
identyfier	https://www.gov.pl/zagospodarowanieprzestrzenne/app/StrefaPlanistyczna/PL.ZIPPZP.9556/247401-POG/1POG-4SJ/20250402T124629
przestrzen nazw	PL.ZIPPZP.9556/247401-POG
lokalny id	1POG-4SJ
wersja id	20250402T124629
początek wersji obiektu	2025-04-02T12:46:29
nazwa	strefa wielofunkcyjna z zabudową mieszkaniową jednorodzinną
oznaczenie	4SJ
symbol	SJ
obowiązuje od	2025-04-02
obowiązuje do	obecnie
status	w opracowaniu https://inspire.ec.europa.eu/codelist/ProcessStepGeneralValue/elaboration
charakter ustalenia	ogólnie wiążące https://inspire.ec.europa.eu/codelist/RegulationNatureValue/generallyBinding
profil podstawowy	teren usług teren komunikacji teren zieleni urządzonej teren ogrodów działkowych teren infrastruktury technicznej teren zabudowy mieszkaniowej jednorodzinnej
profil dodatkowy	teren zieleni naturalnej teren lasu teren wód teren zabudowy letniskowej lub rekreacji indywidualnej

maksymalna nadziemna intensywnosc zabudowy	0.8
maksymalny udzial powierzchni zabudowy	60%
maksymalna wysokosc zabudowy	12.0 m
minimalny udzial powierzchni biologicznie czynnej	30%

geometria



plan <https://www.gov.pl/zagospodarowanieprzestrzenne/app/AktPlanowaniaPrzestrzennego/PL.ZIPPZP.9556/247401-POG/1POG>

strefa planistyczna PL.ZIPPZP.9556_247401-POG_1POG-4SI_20250402T124629

identfier <https://www.gov.pl/zagospodarowanieprzestrzenne/app/StrefaPlanistyczna/PL.ZIPPZP.9556/247401-POG/1POG-4SI/20250402T124629>

przestrzen nazw PL.ZIPPZP.9556/247401-POG

lokalny id 1POG-4SI

wersja id 20250402T124629

poczatek wersji obiektu 2025-04-02T12:46:29

nazwa strefa infrastrukturalna

oznaczenie 4SI

symbol SI

obowiazuje od 2025-04-02

obowiazuje do obecnie

status w opracowaniu
<https://inspire.ec.europa.eu/codelist/ProcessStepGeneralValue/elaboration>

charakter ustalenia ogólnie wiążące
<https://inspire.ec.europa.eu/codelist/RegulationNatureValue/generallyBinding>

profil podstawowy teren komunikacji
teren ogrodów działkowych
teren infrastruktury technicznej

profil dodatkowy teren produkcji
teren zieleni urządzonej
teren zieleni naturalnej
teren lasu

	teren wód teren usług
minimalny udział powierzchni biologicznie czynnej	20%
geometria	
plan	https://www.gov.pl/zagospodarowanieprzestrzenne/app/AktPlanowaniaPrzestrzennego/PL.ZIPPZP.9556/247401-POG/1POG
strefa planistyczna	PL.ZIPPZP.9556_247401-POG_1POG-4SN_20250402T124629
identfier	https://www.gov.pl/zagospodarowanieprzestrzenne/app/StrefaPlanistyczna/PL.ZIPPZP.9556/247401-POG/1POG-4SN/20250402T124629
przestrzen nazw	PL.ZIPPZP.9556/247401-POG
lokalny id	1POG-4SN
wersja id	20250402T124629
początek wersji obiektu	2025-04-02T12:46:29
nazwa	strefa zieleni i rekreacji
oznaczenie	4SN
symbol	SN
obowiązuje od	2025-04-02
obowiązuje do	obecnie
status	w opracowaniu https://inspire.ec.europa.eu/codelist/ProcessStepGeneralValue/elaboration
charakter ustalenia	ogólnie wiążące https://inspire.ec.europa.eu/codelist/RegulationNatureValue/generallyBinding
profil podstawowy	teren plaży teren wód teren komunikacji teren ogrodów działkowych teren infrastruktury technicznej teren zieleni urządzonej
profil dodatkowy	teren zieleni naturalnej
minimalny udział powierzchni biologicznie czynnej	50%
geometria	



plan

<https://www.gov.pl/zagospodarowanieprzestrzenne/app/AktPlanowaniaPrzestrzennego/PL.ZIPPZP.9556/247401-POG/1POG>

strefa planistyczna

PL.ZIPPZP.9556_247401-POG_1POG-4SP_20250402T124629

identyfier

<https://www.gov.pl/zagospodarowanieprzestrzenne/app/StrefaPlanistyczna/PL.ZIPPZP.9556/247401-POG/1POG-4SP/20250402T124629>

przestrzen nazw

PL.ZIPPZP.9556/247401-POG

lokalny id

1POG-4SP

wersja id

20250402T124629

poczatek wersji obiektu

2025-04-02T12:46:29

nazwa

strefa gospodarcza

oznaczenie

4SP

symbol

SP

obowiazuje od

2025-04-02

obowiazuje do

obecnie

status

w opracowaniu
<https://inspire.ec.europa.eu/codelist/ProcessStepGeneralValue/elaboration>

charakter ustalenia

ogólnie wiążące
<https://inspire.ec.europa.eu/codelist/RegulationNatureValue/generallyBinding>

profil podstawowy

teren komunikacji
teren zieleni urządzonej
teren ogrodów działkowych
teren infrastruktury technicznej
teren produkcji

profil dodatkowy

teren zieleni naturalnej
teren lasu
teren wód
teren usług

maksymalna nadziemna intensywnosc zabudowy

4

maksymalny udzial powierzchni zabudowy

80%

maksymalna wysokosc zabudowy

30.0 m

minimalny udzial powierzchni biologicznie czynnej

10%

geometria



plan

<https://www.gov.pl/zagospodarowanieprzestrzenne/app/AktPlanowaniaPrzestrzennego/PL.ZIPPZP.9556/247401-POG/1POG>

strefa planistyczna

PL.ZIPPZP.9556_247401-POG_1POG-4SO_20250709T114828

identyfier

<https://www.gov.pl/zagospodarowanieprzestrzenne/app/StrefaPlanistyczna/PL.ZIPPZP.9556/247401-POG/1POG-4SO/20250709T114828>

przestrzen nazw

PL.ZIPPZP.9556/247401-POG

lokalny id

1POG-4SO

wersja id

20250709T114828

początek wersji obiektu

2025-07-09T11:48:28

nazwa

strefa otwarta

oznaczenie

4SO

symbol

SO

obowiązuje od

2025-04-02

obowiązuje do

obecnie

status

w opracowaniu
<https://inspire.ec.europa.eu/codelist/ProcessStepGeneralValue/elaboration>

charakter ustalenia

ogólnie wiążące
<https://inspire.ec.europa.eu/codelist/RegulationNatureValue/generallyBinding>

profil podstawowy

teren lasu
teren zieleni naturalnej
teren wód
teren komunikacji
teren ogrodów działkowych
teren infrastruktury technicznej
teren rolnictwa z zakazem zabudowy

profil dodatkowy

teren zieleni urządzonej

minimalny udział powierzchni biologicznie czynnej

80%

geometria



plan

<https://www.gov.pl/zagospodarowanieprzestrzenne/app/AktPlanowaniaPrzestrzennego/PL.ZIPPZP.9556/247401-POG/1POG>

strefa planistyczna

PL.ZIPPZP.9556_247401-POG_1POG-4SU_20250402T124629

identyfier

<https://www.gov.pl/zagospodarowanieprzestrzenne/app/StrefaPlanistyczna/PL.ZIPPZP.9556/247401-POG/1POG-4SU/20250402T124629>

przestrzen nazw

PL.ZIPPZP.9556/247401-POG

lokalny id

1POG-4SU

wersja id

20250402T124629

poczatek wersji obiektu

2025-04-02T12:46:29

nazwa

strefa usługowa

oznaczenie

4SU

symbol

SU

obowiazuje od

2025-04-02

obowiazuje do

obecnie

status

w opracowaniu
<https://inspire.ec.europa.eu/codelist/ProcessStepGeneralValue/elaboration>

charakter ustalenia

ogólnie wiążące
<https://inspire.ec.europa.eu/codelist/RegulationNatureValue/generallyBinding>

profil podstawowy

teren komunikacji
teren zieleni urządzonej
teren ogrodów działkowych
teren infrastruktury technicznej
teren usług

profil dodatkowy

teren lasu
teren wód
teren zieleni naturalnej

maksymalna nadziemna intensywnosc zabudowy

3

maksymalny udzial powierzchni zabudowy

60%

maksymalna wysokosc zabudowy

20.0 m

minimalny udzial powierzchni biologicznie czynnej

30%

geometria



plan

<https://www.gov.pl/zagospodarowanieprzestrzenne/app/AktPlanowaniaPrzestrzennego/PL.ZIPPZP.9556/247401-POG/1POG>

strefa planistyczna

PL.ZIPPZP.9556_247401-POG_1POG-4SW_20250402T124629

identyfier

<https://www.gov.pl/zagospodarowanieprzestrzenne/app/StrefaPlanistyczna/PL.ZIPPZP.9556/247401-POG/1POG-4SW/20250402T124629>

przestrzen nazw

PL.ZIPPZP.9556/247401-POG

lokalny id

1POG-4SW

wersja id

20250402T124629

początek wersji obiektu

2025-04-02T12:46:29

nazwa

strefa wielofunkcyjna z zabudową mieszkaniową wielorodzinną

oznaczenie

4SW

symbol

SW

obowiązuje od

2025-04-02

obowiązuje do

obecnie

status

w opracowaniu
<https://inspire.ec.europa.eu/codelist/ProcessStepGeneralValue/elaboration>

charakter ustalenia

ogólnie wiążące
<https://inspire.ec.europa.eu/codelist/RegulationNatureValue/generallyBinding>

profil podstawowy

teren usług
teren komunikacji
teren zieleni urządzonej
teren ogrodów działkowych
teren infrastruktury technicznej
teren zabudowy mieszkaniowej wielorodzinnej

profil dodatkowy

teren zieleni naturalnej
teren lasu
teren wód
teren zabudowy mieszkaniowej jednorodzinnej

maksymalna nadziemna intensywność zabudowy

2

maksymalny udział powierzchni zabudowy

60%

maksymalna wysokość zabudowy

20.0 m

minimalny udział powierzchni

biologicznie czynnej	30%
geometria	
plan	https://www.gov.pl/zagospodarowanieprzestrzenne/app/AktPlanowaniaPrzestrzennego/PL.ZIPPZP.9556/247401-POG/1POG
strefa planistyczna	PL.ZIPPZP.9556_247401-POG_1POG-4SK_20250402T124629
identfier	https://www.gov.pl/zagospodarowanieprzestrzenne/app/StrefaPlanistyczna/PL.ZIPPZP.9556/247401-POG/1POG-4SK/20250402T124629
przestrzen nazw	PL.ZIPPZP.9556/247401-POG
lokalny id	1POG-4SK
wersja id	20250402T124629
poczatek wersji obiektu	2025-04-02T12:46:29
nazwa	strefa komunikacyjna
oznaczenie	4SK
symbol	SK
obowiazuje od	2025-04-02
obowiazuje do	obecnie
status	w opracowaniu https://inspire.ec.europa.eu/codelist/ProcessStepGeneralValue/elaboration
charakter ustalenia	ogólnie wiążące https://inspire.ec.europa.eu/codelist/RegulationNatureValue/generallyBinding
profil podstawowy	teren drogi ekspresowej teren drogi głównej ruchu przyspieszonego teren drogi głównej teren komunikacji kolejowej i szynowej teren komunikacji kolei linowej teren komunikacji wodnej teren komunikacji lotniczej teren obsługi komunikacji teren ogrodów działkowych teren infrastruktury technicznej teren autostrady
profil dodatkowy	teren usług handlu detalicznego teren usług gastronomii teren usług turystyki teren zieleni urządzonej teren lasu teren zieleni naturalnej

	teren wód teren drogi zbiorczej
geometria	
plan	https://www.gov.pl/zagospodarowanieprzestrzenne/app/AktPlanowaniaPrzestrzennego/PL.ZIPPZP.9556/247401-POG/1POG
strefa planistyczna	PL.ZIPPZP.9556_247401-POG_1POG-5SC_20250402T124629
identfier	https://www.gov.pl/zagospodarowanieprzestrzenne/app/StrefaPlanistyczna/PL.ZIPPZP.9556/247401-POG/1POG-5SC/20250402T124629
przestrzen nazw	PL.ZIPPZP.9556/247401-POG
lokalny id	1POG-5SC
wersja id	20250402T124629
początek wersji obiektu	2025-04-02T12:46:29
nazwa	strefa cmentarzy
oznaczenie	5SC
symbol	SC
obowiązuje od	2025-04-02
obowiązuje do	obecnie
status	w opracowaniu https://inspire.ec.europa.eu/codelist/ProcessStepGeneralValue/elaboration
charakter ustalenia	ogólnie wiążące https://inspire.ec.europa.eu/codelist/RegulationNatureValue/generallyBinding
profil podstawowy	teren komunikacji teren zieleni urządzonej teren ogrodów działkowych teren infrastruktury technicznej teren cmentarza
profil dodatkowy	teren usług handlu detalicznego teren zieleni naturalnej teren lasu teren wód teren usług kultu religijnego
minimalny udział powierzchni biologicznie czynnej	30%
geometria	



plan

<https://www.gov.pl/zagospodarowanieprzestrzenne/app/AktPlanowaniaPrzestrzennego/PL.ZIPPZP.9556/247401-POG/1POG>

strefa planistyczna

PL.ZIPPZP.9556_247401-POG_1POG-5SJ_20250402T124629

identfier

<https://www.gov.pl/zagospodarowanieprzestrzenne/app/StrefaPlanistyczna/PL.ZIPPZP.9556/247401-POG/1POG-5SJ/20250402T124629>

przestrzen nazw

PL.ZIPPZP.9556/247401-POG

lokalny id

1POG-5SJ

wersja id

20250402T124629

poczatek wersji obiektu

2025-04-02T12:46:29

nazwa

strefa wielofunkcyjna z zabudową mieszkaniową jednorodzinną

oznaczenie

5SJ

symbol

SJ

obowiazuje od

2025-04-02

obowiazuje do

obecnie

status

w opracowaniu
<https://inspire.ec.europa.eu/codelist/ProcessStepGeneralValue/elaboration>

charakter ustalenia

ogólnie wiążące
<https://inspire.ec.europa.eu/codelist/RegulationNatureValue/generallyBinding>

profil podstawowy

teren usług
teren komunikacji
teren zieleni urządzonej
teren ogrodów działkowych
teren infrastruktury technicznej
teren zabudowy mieszkaniowej jednorodzinnej

profil dodatkowy

teren zieleni naturalnej
teren lasu
teren wód
teren zabudowy letniskowej lub rekreacji indywidualnej

maksymalna nadziemna intensywnosc zabudowy

0.8

maksymalny udzial powierzchni zabudowy

60%

maksymalna wysokosc zabudowy

12.0 m

minimalny udzial powierzchni

biologicznie czynnej	30%
geometria	
plan	https://www.gov.pl/zagospodarowanieprzestrzenne/app/AktPlanowaniaPrzestrzennego/PL.ZIPPZP.9556/247401-POG/1POG
strefa planistyczna	PL.ZIPPZP.9556_247401-POG_1POG-5SI_20250402T124629
identfier	https://www.gov.pl/zagospodarowanieprzestrzenne/app/StrefaPlanistyczna/PL.ZIPPZP.9556/247401-POG/1POG-5SI/20250402T124629
przestrzen nazw	PL.ZIPPZP.9556/247401-POG
lokalny id	1POG-5SI
wersja id	20250402T124629
początek wersji obiektu	2025-04-02T12:46:29
nazwa	strefa infrastrukturalna
oznaczenie	5SI
symbol	SI
obowiązuje od	2025-04-02
obowiązuje do	obecnie
status	w opracowaniu https://inspire.ec.europa.eu/codelist/ProcessStepGeneralValue/elaboration
charakter ustalenia	ogólnie wiążące https://inspire.ec.europa.eu/codelist/RegulationNatureValue/generallyBinding
profil podstawowy	teren komunikacji teren ogrodów działkowych teren infrastruktury technicznej
profil dodatkowy	teren produkcji teren zieleni urządzonej teren zieleni naturalnej teren lasu teren wód teren usług
minimalny udział powierzchni biologicznie czynnej	20%
geometria	



plan

<https://www.gov.pl/zagospodarowanieprzestrzenne/app/AktPlanowaniaPrzestrzennego/PL.ZIPPZP.9556/247401-POG/1POG>

strefa planistyczna

PL.ZIPPZP.9556_247401-POG_1POG-5SN_20250605T125007

identyfier

<https://www.gov.pl/zagospodarowanieprzestrzenne/app/StrefaPlanistyczna/PL.ZIPPZP.9556/247401-POG/1POG-5SN/20250605T125007>

przestrzen nazw

PL.ZIPPZP.9556/247401-POG

lokalny id

1POG-5SN

wersja id

20250605T125007

poczatek wersji obiektu

2025-06-05T12:50:07

nazwa

strefa zieleni i rekreacji

oznaczenie

5SN

symbol

SN

obowiazuje od

2025-04-02

obowiazuje do

obecnie

status

w opracowaniu
<https://inspire.ec.europa.eu/codelist/ProcessStepGeneralValue/elaboration>

charakter ustalenia

ogólnie wiążące
<https://inspire.ec.europa.eu/codelist/RegulationNatureValue/generallyBinding>

profil podstawowy

teren plaży
teren wód
teren komunikacji
teren ogrodów działkowych
teren infrastruktury technicznej
teren zieleni urządzonej

profil dodatkowy

teren zieleni naturalnej

minimalny udział powierzchni biologicznie czynnej

50%

geometria



plan

<https://www.gov.pl/zagospodarowanieprzestrzenne/app/AktPlanowaniaPrzestrzennego/PL.ZIPPZP.9556/247401-POG/1POG>

strefa planistyczna

PL.ZIPPZP.9556_247401-POG_1POG-5SP_20250402T124629

identyfier

<https://www.gov.pl/zagospodarowanieprzestrzenne/app/StrefaPlanistyczna/PL.ZIPPZP.9556/247401-POG/1POG-5SP/20250402T124629>

przestrzen nazw

PL.ZIPPZP.9556/247401-POG

lokalny id

1POG-5SP

wersja id

20250402T124629

poczatek wersji obiektu

2025-04-02T12:46:29

nazwa

strefa gospodarcza

oznaczenie

5SP

symbol

SP

obowiazuje od

2025-04-02

obowiazuje do

obecnie

status

w opracowaniu
<https://inspire.ec.europa.eu/codelist/ProcessStepGeneralValue/elaboration>

charakter ustalenia

ogólnie wiążące
<https://inspire.ec.europa.eu/codelist/RegulationNatureValue/generallyBinding>

profil podstawowy

teren komunikacji
teren zieleni urządzonej
teren ogrodów działkowych
teren infrastruktury technicznej
teren produkcji

profil dodatkowy

teren zieleni naturalnej
teren lasu
teren wód
teren usług

maksymalna nadziemna intensywnosc zabudowy

4

maksymalny udzial powierzchni zabudowy

80%

maksymalna wysokosc zabudowy

30.0 m

minimalny udzial powierzchni biologicznie czynnej

10%

geometria



plan

<https://www.gov.pl/zagospodarowanieprzestrzenne/app/AktPlanowaniaPrzestrzennego/PL.ZIPPZP.9556/247401-POG/1POG>

strefa planistyczna

PL.ZIPPZP.9556_247401-POG_1POG-5SU_20250402T124629

identfier

<https://www.gov.pl/zagospodarowanieprzestrzenne/app/StrefaPlanistyczna/PL.ZIPPZP.9556/247401-POG/1POG-5SU/20250402T124629>

przestrzen nazw

PL.ZIPPZP.9556/247401-POG

lokalny id

1POG-5SU

wersja id

20250402T124629

początek wersji obiektu

2025-04-02T12:46:29

nazwa

strefa usługowa

oznaczenie

5SU

symbol

SU

obowiązuje od

2025-04-02

obowiązuje do

obecnie

status

w opracowaniu
<https://inspire.ec.europa.eu/codelist/ProcessStepGeneralValue/elaboration>

charakter ustalenia

ogólnie wiążące
<https://inspire.ec.europa.eu/codelist/RegulationNatureValue/generallyBinding>

profil podstawowy

teren komunikacji
teren zieleni urządzonej
teren ogrodów działkowych
teren infrastruktury technicznej
teren usług

profil dodatkowy

teren lasu
teren wód
teren zieleni naturalnej

maksymalna nadziemna intensywność zabudowy

3

maksymalny udział powierzchni zabudowy

60%

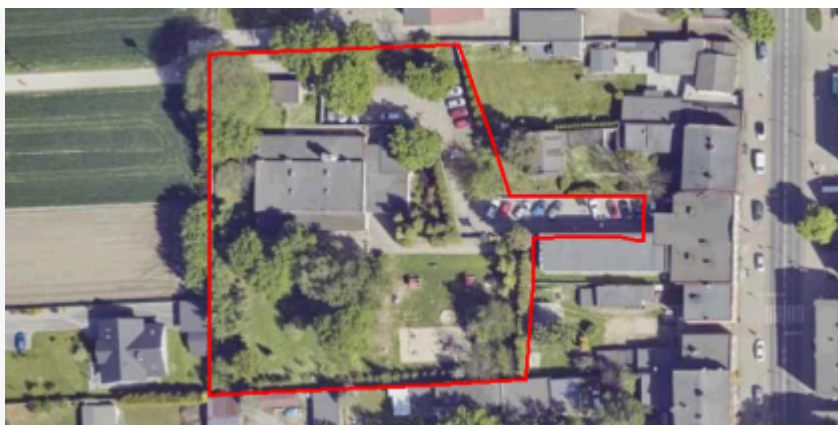
maksymalna wysokość zabudowy

20.0 m

minimalny udział powierzchni biologicznie czynnej

30%

geometria



plan

<https://www.gov.pl/zagospodarowanieprzestrzenne/app/AktPlanowaniaPrzestrzennego/PL.ZIPPZP.9556/247401-POG/1POG>

strefa planistyczna

PL.ZIPPZP.9556_247401-POG_1POG-5SW_20250402T124629

identyfier

<https://www.gov.pl/zagospodarowanieprzestrzenne/app/StrefaPlanistyczna/PL.ZIPPZP.9556/247401-POG/1POG-5SW/20250402T124629>

przestrzen nazw

PL.ZIPPZP.9556/247401-POG

lokalny id

1POG-5SW

wersja id

20250402T124629

początek wersji obiektu

2025-04-02T12:46:29

nazwa

strefa wielofunkcyjna z zabudową mieszkaniową wielorodzinną

oznaczenie

5SW

symbol

SW

obowiązuje od

2025-04-02

obowiązuje do

obecnie

status

w opracowaniu
<https://inspire.ec.europa.eu/codelist/ProcessStepGeneralValue/elaboration>

charakter ustalenia

ogólnie wiążące
<https://inspire.ec.europa.eu/codelist/RegulationNatureValue/generallyBinding>

profil podstawowy

teren usług
teren komunikacji
teren zieleni urządzonej
teren ogrodów działkowych
teren infrastruktury technicznej
teren zabudowy mieszkaniowej wielorodzinnej

profil dodatkowy

teren lasu
teren wód
teren zieleni naturalnej

maksymalna nadziemna intensywność zabudowy

1.5

maksymalny udział powierzchni zabudowy

60%

maksymalna wysokość zabudowy

15.0 m

minimalny udział powierzchni biologicznie czynnej

30%

geometria



plan

<https://www.gov.pl/zagospodarowanieprzestrzenne/app/AktPlanowaniaPrzestrzennego/PL.ZIPPZP.9556/247401-POG/1POG>

strefa planistyczna

PL.ZIPPZP.9556_247401-POG_1POG-5SO_20250709T114931

identfier

<https://www.gov.pl/zagospodarowanieprzestrzenne/app/StrefaPlanistyczna/PL.ZIPPZP.9556/247401-POG/1POG-5SO/20250709T114931>

przestrzen nazw

PL.ZIPPZP.9556/247401-POG

lokalny id

1POG-5SO

wersja id

20250709T114931

początek wersji obiektu

2025-07-09T11:49:31

nazwa

strefa otwarta

oznaczenie

5SO

symbol

SO

obowiązuje od

2025-04-02

obowiązuje do

obecnie

status

w opracowaniu
<https://inspire.ec.europa.eu/codelist/ProcessStepGeneralValue/elaboration>

charakter ustalenia

ogólnie wiążące
<https://inspire.ec.europa.eu/codelist/RegulationNatureValue/generallyBinding>

profil podstawowy

teren lasu
teren zieleni naturalnej
teren wód
teren komunikacji
teren ogrodów działkowych
teren infrastruktury technicznej
teren rolnictwa z zakazem zabudowy

profil dodatkowy

teren zieleni urządzonej

minimalny udział powierzchni biologicznie czynnej

90%

geometria



plan

<https://www.gov.pl/zagospodarowanieprzestrzenne/app/AktPlanowaniaPrzestrzennego/PL.ZIPPZP.9556/247401-POG/1POG>

strefa planistyczna

PL.ZIPPZP.9556_247401-POG_1POG-5SK_20250402T124629

identyfier

<https://www.gov.pl/zagospodarowanieprzestrzenne/app/StrefaPlanistyczna/PL.ZIPPZP.9556/247401-POG/1POG-5SK/20250402T124629>

przestrzen nazw

PL.ZIPPZP.9556/247401-POG

lokalny id

1POG-5SK

wersja id

20250402T124629

poczatek wersji obiektu

2025-04-02T12:46:29

nazwa

strefa komunikacyjna

oznaczenie

5SK

symbol

SK

obowiazuje od

2025-04-02

obowiazuje do

obecnie

status

w opracowaniu
<https://inspire.ec.europa.eu/codelist/ProcessStepGeneralValue/elaboration>

charakter ustalenia

ogólnie wiążące
<https://inspire.ec.europa.eu/codelist/RegulationNatureValue/generallyBinding>

profil podstawowy

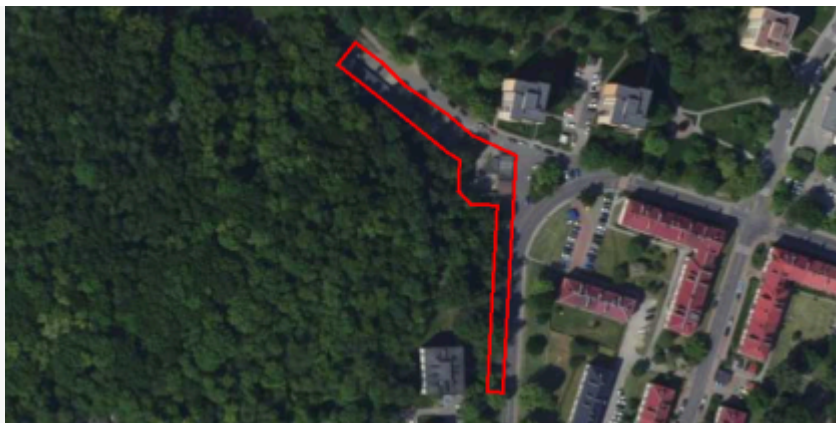
teren drogi ekspresowej
 teren drogi głównej ruchu przyspieszonego
 teren drogi głównej
 teren komunikacji kolejowej i szynowej
 teren komunikacji kolei linowej
 teren komunikacji wodnej
 teren komunikacji lotniczej
 teren obsługi komunikacji
 teren ogrodów działkowych
 teren infrastruktury technicznej
 teren autostrady

profil dodatkowy

teren usług handlu detalicznego
 teren usług gastronomii
 teren usług turystyki
 teren zieleni urządzonej
 teren lasu
 teren zieleni naturalnej

	teren wód teren drogi zbiorczej
geometria	
plan	https://www.gov.pl/zagospodarowanieprzestrzenne/app/AktPlanowaniaPrzestrzennego/PL.ZIPPZP.9556/247401-POG/1POG
strefa planistyczna	PL.ZIPPZP.9556_247401-POG_1POG-6SJ_20250402T124629
identfier	https://www.gov.pl/zagospodarowanieprzestrzenne/app/StrefaPlanistyczna/PL.ZIPPZP.9556/247401-POG/1POG-6SJ/20250402T124629
przestrzen nazw	PL.ZIPPZP.9556/247401-POG
lokalny id	1POG-6SJ
wersja id	20250402T124629
początek wersji obiektu	2025-04-02T12:46:29
nazwa	strefa wielofunkcyjna z zabudową mieszkaniową jednorodzinną
oznaczenie	6SJ
symbol	SJ
obowiązuje od	2025-04-02
obowiązuje do	obecnie
status	w opracowaniu https://inspire.ec.europa.eu/codelist/ProcessStepGeneralValue/elaboration
charakter ustalenia	ogólnie wiążące https://inspire.ec.europa.eu/codelist/RegulationNatureValue/generallyBinding
profil podstawowy	teren usług teren komunikacji teren zieleni urządzonej teren ogrodów działkowych teren infrastruktury technicznej teren zabudowy mieszkaniowej jednorodzinnej
profil dodatkowy	teren zieleni naturalnej teren lasu teren wód teren zabudowy letniskowej lub rekreacji indywidualnej
maksymalna nadziemna intensywnosc zabudowy	0.8
maksymalny udział powierzchni zabudowy	40%

maksymalna wysokość zabudowy	12.0 m
minimalny udział powierzchni biologicznie czynnej	40%
geometria	
plan	https://www.gov.pl/zagospodarowanieprzestrzenne/app/AktPlanowaniaPrzestrzennego/PL.ZIPPZP.9556/247401-POG/1POG
strefa planistyczna	PL.ZIPPZP.9556_247401-POG_1POG-6SI_20250402T124629
identyfikator	https://www.gov.pl/zagospodarowanieprzestrzenne/app/StrefaPlanistyczna/PL.ZIPPZP.9556/247401-POG/1POG-6SI/20250402T124629
przestrzeń nazw	PL.ZIPPZP.9556/247401-POG
lokalny id	1POG-6SI
wersja id	20250402T124629
początek wersji obiektu	2025-04-02T12:46:29
nazwa	strefa infrastrukturalna
oznaczenie	6SI
symbol	SI
obowiązuje od	2025-04-02
obowiązuje do	obecnie
status	w opracowaniu https://inspire.ec.europa.eu/codelist/ProcessStepGeneralValue/elaboration
charakter ustalenia	ogólnie wiążące https://inspire.ec.europa.eu/codelist/RegulationNatureValue/generallyBinding
profil podstawowy	teren komunikacji teren ogrodów działkowych teren infrastruktury technicznej
profil dodatkowy	teren produkcji teren zieleni urządzonej teren zieleni naturalnej teren lasu teren wód teren usług
minimalny udział powierzchni biologicznie czynnej	20%
geometria	



plan

<https://www.gov.pl/zagospodarowanieprzestrzenne/app/AktPlanowaniaPrzestrzennego/PL.ZIPPZP.9556/247401-POG/1POG>

strefa planistyczna

PL.ZIPPZP.9556_247401-POG_1POG-6SN_20250402T124629

identyfier

<https://www.gov.pl/zagospodarowanieprzestrzenne/app/StrefaPlanistyczna/PL.ZIPPZP.9556/247401-POG/1POG-6SN/20250402T124629>

przestrzen nazw

PL.ZIPPZP.9556/247401-POG

lokalny id

1POG-6SN

wersja id

20250402T124629

początek wersji obiektu

2025-04-02T12:46:29

nazwa

strefa zieleni i rekreacji

oznaczenie

6SN

symbol

SN

obowiązuje od

2025-04-02

obowiązuje do

obecnie

status

w opracowaniu
<https://inspire.ec.europa.eu/codelist/ProcessStepGeneralValue/elaboration>

charakter ustalenia

ogólnie wiążące
<https://inspire.ec.europa.eu/codelist/RegulationNatureValue/generallyBinding>

profil podstawowy

teren plaży
teren wód
teren komunikacji
teren ogrodów działkowych
teren infrastruktury technicznej
teren zieleni urządzonej

profil dodatkowy

teren zieleni naturalnej

minimalny udział powierzchni biologicznie czynnej

50%

geometria



plan

<https://www.gov.pl/zagospodarowanieprzestrzenne/app/AktPlanowaniaPrzestrzennego/PL.ZIPPZP.9556/247401-POG/1POG>

strefa planistyczna

PL.ZIPPZP.9556_247401-POG_1POG-6SP_20250402T124629

identyfier

<https://www.gov.pl/zagospodarowanieprzestrzenne/app/StrefaPlanistyczna/PL.ZIPPZP.9556/247401-POG/1POG-6SP/20250402T124629>

przestrzen nazw

PL.ZIPPZP.9556/247401-POG

lokalny id

1POG-6SP

wersja id

20250402T124629

poczatek wersji obiektu

2025-04-02T12:46:29

nazwa

strefa gospodarcza

oznaczenie

6SP

symbol

SP

obowiazuje od

2025-04-02

obowiazuje do

obecnie

status

w opracowaniu
<https://inspire.ec.europa.eu/codelist/ProcessStepGeneralValue/elaboration>

charakter ustalenia

ogólnie wiążące
<https://inspire.ec.europa.eu/codelist/RegulationNatureValue/generallyBinding>

profil podstawowy

teren komunikacji
 teren zieleni urządzonej
 teren ogrodów działkowych
 teren infrastruktury technicznej
 teren produkcji

profil dodatkowy

teren zieleni naturalnej
 teren lasu
 teren wód
 teren usług

maksymalna nadziemna intensywnosc zabudowy

4

maksymalny udzial powierzchni zabudowy

80%


maksymalna wysokosc zabudowy

30.0 m

minimalny udzial powierzchni biologicznie czynnej

20%

geometria



plan

<https://www.gov.pl/zagospodarowanieprzestrzenne/app/AktPlanowaniaPrzestrzennego/PL.ZIPPZP.9556/247401-POG/1POG>

strefa planistyczna

PL.ZIPPZP.9556_247401-POG_1POG-6SU_20250402T124629

identfier

<https://www.gov.pl/zagospodarowanieprzestrzenne/app/StrefaPlanistyczna/PL.ZIPPZP.9556/247401-POG/1POG-6SU/20250402T124629>

przestrzen nazw

PL.ZIPPZP.9556/247401-POG

lokalny id

1POG-6SU

wersja id

20250402T124629

początek wersji obiektu

2025-04-02T12:46:29

nazwa

strefa usługowa

oznaczenie

6SU

symbol

SU

obowiązuje od

2025-04-02

obowiązuje do

obecnie

status

w opracowaniu
<https://inspire.ec.europa.eu/codelist/ProcessStepGeneralValue/elaboration>

charakter ustalenia

ogólnie wiążące
<https://inspire.ec.europa.eu/codelist/RegulationNatureValue/generallyBinding>

profil podstawowy

teren komunikacji
teren zieleni urządzonej
teren ogrodów działkowych
teren infrastruktury technicznej
teren usług

profil dodatkowy

teren lasu
teren wód
teren zieleni naturalnej

maksymalna nadziemna intensywność zabudowy

3

maksymalny udział powierzchni zabudowy

60%

maksymalna wysokość zabudowy

25.0 m

minimalny udział powierzchni biologicznie czynnej

30%

geometria



plan

<https://www.gov.pl/zagospodarowanieprzestrzenne/app/AktPlanowaniaPrzestrzennego/PL.ZIPPZP.9556/247401-POG/1POG>

strefa planistyczna

PL.ZIPPZP.9556_247401-POG_1POG-6SW_20250402T124629

identyfier

<https://www.gov.pl/zagospodarowanieprzestrzenne/app/StrefaPlanistyczna/PL.ZIPPZP.9556/247401-POG/1POG-6SW/20250402T124629>

przestrzen nazw

PL.ZIPPZP.9556/247401-POG

lokalny id

1POG-6SW

wersja id

20250402T124629

początek wersji obiektu

2025-04-02T12:46:29

nazwa

strefa wielofunkcyjna z zabudową mieszkaniową wielorodzinną

oznaczenie

6SW

symbol

SW

obowiązuje od

2025-04-02

obowiązuje do

obecnie

status

w opracowaniu
<https://inspire.ec.europa.eu/codelist/ProcessStepGeneralValue/elaboration>

charakter ustalenia

ogólnie wiążące
<https://inspire.ec.europa.eu/codelist/RegulationNatureValue/generallyBinding>

profil podstawowy

teren usług
teren komunikacji
teren zieleni urządzonej
teren ogrodów działkowych
teren infrastruktury technicznej
teren zabudowy mieszkaniowej wielorodzinnej

profil dodatkowy

teren lasu
teren wód
teren zieleni naturalnej

maksymalna nadziemna intensywność zabudowy

3

maksymalny udział powierzchni zabudowy

70%

maksymalna wysokość zabudowy

25.0 m

minimalny udział powierzchni biologicznie czynnej

30%

geometria



plan

<https://www.gov.pl/zagospodarowanieprzestrzenne/app/AktPlanowaniaPrzestrzennego/PL.ZIPPZP.9556/247401-POG/1POG>

strefa planistyczna

PL.ZIPPZP.9556_247401-POG_1POG-6SC_20250402T124629

identfier

<https://www.gov.pl/zagospodarowanieprzestrzenne/app/StrefaPlanistyczna/PL.ZIPPZP.9556/247401-POG/1POG-6SC/20250402T124629>

przestrzen nazw

PL.ZIPPZP.9556/247401-POG

lokalny id

1POG-6SC

wersja id

20250402T124629

początek wersji obiektu

2025-04-02T12:46:29

nazwa

strefa cmentarzy

oznaczenie

6SC

symbol

SC

obowiązuje od

2025-04-02

obowiązuje do

obecnie

status

w opracowaniu
<https://inspire.ec.europa.eu/codelist/ProcessStepGeneralValue/elaboration>

charakter ustalenia

ogólnie wiążące
<https://inspire.ec.europa.eu/codelist/RegulationNatureValue/generallyBinding>

profil podstawowy

teren komunikacji
teren zieleni urządzonej
teren ogrodów działkowych
teren infrastruktury technicznej
teren cmentarza

profil dodatkowy

teren usług handlu detalicznego
teren zieleni naturalnej
teren lasu
teren wód
teren usług kultu religijnego

minimalny udział powierzchni
biologicznie czynnej

30%

geometria



plan

<https://www.gov.pl/zagospodarowanieprzestrzenne/app/AktPlanowaniaPrzestrzennego/PL.ZIPPZP.9556/247401-POG/1POG>

strefa planistyczna

PL.ZIPPZP.9556_247401-POG_1POG-6SO_20250709T114843

identyfier

<https://www.gov.pl/zagospodarowanieprzestrzenne/app/StrefaPlanistyczna/PL.ZIPPZP.9556/247401-POG/1POG-6SO/20250709T114843>

przestrzen nazw

PL.ZIPPZP.9556/247401-POG

lokalny id

1POG-6SO

wersja id

20250709T114843

poczatek wersji obiektu

2025-07-09T11:48:43

nazwa

strefa otwarta

oznaczenie

6SO

symbol

SO

obowiazuje od

2025-04-02

obowiazuje do

obecnie

status

w opracowaniu
<https://inspire.ec.europa.eu/codelist/ProcessStepGeneralValue/elaboration>

charakter ustalenia

ogólnie wiążące
<https://inspire.ec.europa.eu/codelist/RegulationNatureValue/generallyBinding>

profil podstawowy

teren lasu
teren zieleni naturalnej
teren wód
teren komunikacji
teren ogrodów działkowych
teren infrastruktury technicznej
teren rolnictwa z zakazem zabudowy

profil dodatkowy

teren zieleni urządzonej

minimalny udział powierzchni biologicznie czynnej

90%

geometria



plan

<https://www.gov.pl/zagospodarowanieprzestrzenne/app/AktPlanowaniaPrzestrzennego/PL.ZIPPZP.9556/247401-POG/1POG>

strefa planistyczna

PL.ZIPPZP.9556_247401-POG_1POG-6SK_20250402T124629

identfier

<https://www.gov.pl/zagospodarowanieprzestrzenne/app/StrefaPlanistyczna/PL.ZIPPZP.9556/247401-POG/1POG-6SK/20250402T124629>

przestrzen nazw

PL.ZIPPZP.9556/247401-POG

lokalny id

1POG-6SK

wersja id

20250402T124629

poczatek wersji obiektu

2025-04-02T12:46:29

nazwa

strefa komunikacyjna

oznaczenie

6SK

symbol

SK

obowiazuje od

2025-04-02

obowiazuje do

obecnie

status

w opracowaniu
<https://inspire.ec.europa.eu/codelist/ProcessStepGeneralValue/elaboration>

charakter ustalenia

ogólnie wiążące
<https://inspire.ec.europa.eu/codelist/RegulationNatureValue/generallyBinding>

profil podstawowy

teren drogi ekspresowej
teren drogi głównej ruchu przyspieszonego
teren drogi głównej
teren komunikacji kolejowej i szynowej
teren komunikacji kolei linowej
teren komunikacji wodnej
teren komunikacji lotniczej
teren obsługi komunikacji
teren ogrodów działkowych
teren infrastruktury technicznej
teren autostrady

profil dodatkowy

teren usług handlu detalicznego
teren usług gastronomii
teren usług turystyki
teren zieleni urządzonej
teren lasu
teren zieleni naturalnej

	teren wód teren drogi zbiorczej
geometria	
plan	https://www.gov.pl/zagospodarowanieprzestrzenne/app/AktPlanowaniaPrzestrzennego/PL.ZIPPZP.9556/247401-POG/1POG
strefa planistyczna	PL.ZIPPZP.9556_247401-POG_1POG-7SJ_20250402T124629
identfier	https://www.gov.pl/zagospodarowanieprzestrzenne/app/StrefaPlanistyczna/PL.ZIPPZP.9556/247401-POG/1POG-7SJ/20250402T124629
przestrzen nazw	PL.ZIPPZP.9556/247401-POG
lokalny id	1POG-7SJ
wersja id	20250402T124629
początek wersji obiektu	2025-04-02T12:46:29
nazwa	strefa wielofunkcyjna z zabudową mieszkaniową jednorodzinną
oznaczenie	7SJ
symbol	SJ
obowiązuje od	2025-04-02
obowiązuje do	obecnie
status	w opracowaniu https://inspire.ec.europa.eu/codelist/ProcessStepGeneralValue/elaboration
charakter ustalenia	ogólnie wiążące https://inspire.ec.europa.eu/codelist/RegulationNatureValue/generallyBinding
profil podstawowy	teren usług teren komunikacji teren zieleni urządzonej teren ogrodów działkowych teren infrastruktury technicznej teren zabudowy mieszkaniowej jednorodzinnej
profil dodatkowy	teren zieleni naturalnej teren lasu teren wód teren zabudowy letniskowej lub rekreacji indywidualnej
maksymalna nadziemna intensywnosc zabudowy	1.2
maksymalny udział powierzchni zabudowy	40%

maksymalna wysokość zabudowy	12.0 m
minimalny udział powierzchni biologicznie czynnej	30%
geometria	
plan	https://www.gov.pl/zagospodarowanieprzestrzenne/app/AktPlanowaniaPrzestrzennego/PL.ZIPPZP.9556/247401-POG/1POG
strefa planistyczna	PL.ZIPPZP.9556_247401-POG_1POG-7SI_20250402T124629
identyfikator	https://www.gov.pl/zagospodarowanieprzestrzenne/app/StrefaPlanistyczna/PL.ZIPPZP.9556/247401-POG/1POG-7SI/20250402T124629
przestrzeń nazw	PL.ZIPPZP.9556/247401-POG
lokalny id	1POG-7SI
wersja id	20250402T124629
początek wersji obiektu	2025-04-02T12:46:29
nazwa	strefa infrastrukturalna
oznaczenie	7SI
symbol	SI
obowiązuje od	2025-04-02
obowiązuje do	obecnie
status	w opracowaniu https://inspire.ec.europa.eu/codelist/ProcessStepGeneralValue/elaboration
charakter ustalenia	ogólnie wiążące https://inspire.ec.europa.eu/codelist/RegulationNatureValue/generallyBinding
profil podstawowy	teren komunikacji teren ogrodów działkowych teren infrastruktury technicznej
profil dodatkowy	teren produkcji teren zieleni urządzonej teren zieleni naturalnej teren lasu teren wód teren usług
minimalny udział powierzchni biologicznie czynnej	20%
geometria	



plan

<https://www.gov.pl/zagospodarowanieprzestrzenne/app/AktPlanowaniaPrzestrzennego/PL.ZIPPZP.9556/247401-POG/1POG>

strefa planistyczna

PL.ZIPPZP.9556_247401-POG_1POG-7SN_20250402T124629

identyfier

<https://www.gov.pl/zagospodarowanieprzestrzenne/app/StrefaPlanistyczna/PL.ZIPPZP.9556/247401-POG/1POG-7SN/20250402T124629>

przestrzen nazw

PL.ZIPPZP.9556/247401-POG

lokalny id

1POG-7SN

wersja id

20250402T124629

początek wersji obiektu

2025-04-02T12:46:29

nazwa

strefa zieleni i rekreacji

oznaczenie

7SN

symbol

SN

obowiązuje od

2025-04-02

obowiązuje do

obecnie

status

w opracowaniu
<https://inspire.ec.europa.eu/codelist/ProcessStepGeneralValue/elaboration>

charakter ustalenia

ogólnie wiążące
<https://inspire.ec.europa.eu/codelist/RegulationNatureValue/generallyBinding>

profil podstawowy

teren plaży
teren wód
teren komunikacji
teren ogrodów działkowych
teren infrastruktury technicznej
teren zieleni urządzonej

profil dodatkowy

teren zieleni naturalnej

minimalny udział powierzchni biologicznie czynnej

50%

geometria



plan

<https://www.gov.pl/zagospodarowanieprzestrzenne/app/AktPlanowaniaPrzestrzennego/PL.ZIPPZP.9556/247401-POG/1POG>

strefa planistyczna

PL.ZIPPZP.9556_247401-POG_1POG-7SU_20250402T124629

identyfier

<https://www.gov.pl/zagospodarowanieprzestrzenne/app/StrefaPlanistyczna/PL.ZIPPZP.9556/247401-POG/1POG-7SU/20250402T124629>

przestrzen nazw

PL.ZIPPZP.9556/247401-POG

lokalny id

1POG-7SU

wersja id

20250402T124629

poczatek wersji obiektu

2025-04-02T12:46:29

nazwa

strefa usługowa

oznaczenie

7SU

symbol

SU

obowiazuje od

2025-04-02

obowiazuje do

obecnie

status

w opracowaniu
<https://inspire.ec.europa.eu/codelist/ProcessStepGeneralValue/elaboration>

charakter ustalenia

ogólnie wiążące
<https://inspire.ec.europa.eu/codelist/RegulationNatureValue/generallyBinding>

profil podstawowy

teren komunikacji
teren zieleni urządzonej
teren ogrodów działkowych
teren infrastruktury technicznej
teren usług

profil dodatkowy

teren lasu
teren wód
teren zieleni naturalnej

maksymalna nadziemna intensywnosc zabudowy

3

maksymalny udzial powierzchni zabudowy

60%

maksymalna wysokosc zabudowy

20.0 m

minimalny udzial powierzchni biologicznie czynnej

30%

geometria



plan

<https://www.gov.pl/zagospodarowanieprzestrzenne/app/AktPlanowaniaPrzestrzennego/PL.ZIPPZP.9556/247401-POG/1POG>

strefa planistyczna

PL.ZIPPZP.9556_247401-POG_1POG-7SP_20250402T124629

identyfier

<https://www.gov.pl/zagospodarowanieprzestrzenne/app/StrefaPlanistyczna/PL.ZIPPZP.9556/247401-POG/1POG-7SP/20250402T124629>

przestrzen nazw

PL.ZIPPZP.9556/247401-POG

lokalny id

1POG-7SP

wersja id

20250402T124629

poczatek wersji obiektu

2025-04-02T12:46:29

nazwa

strefa gospodarcza

oznaczenie

7SP

symbol

SP

obowiazuje od

2025-04-02

obowiazuje do

obecnie

status

w opracowaniu
<https://inspire.ec.europa.eu/codelist/ProcessStepGeneralValue/elaboration>

charakter ustalenia

ogólnie wiążące
<https://inspire.ec.europa.eu/codelist/RegulationNatureValue/generallyBinding>

profil podstawowy

teren komunikacji
teren zieleni urządzonej
teren ogrodów działkowych
teren infrastruktury technicznej
teren produkcji

profil dodatkowy

teren zieleni naturalnej
teren lasu
teren wód
teren usług

maksymalna nadziemna intensywnosc zabudowy

4

maksymalny udział powierzchni zabudowy

80%

maksymalna wysokosc zabudowy

30.0 m

minimalny udział powierzchni biologicznie czynnej

20%

geometria



plan

<https://www.gov.pl/zagospodarowanieprzestrzenne/app/AktPlanowaniaPrzestrzennego/PL.ZIPPZP.9556/247401-POG/1POG>

strefa planistyczna

PL.ZIPPZP.9556_247401-POG_1POG-7SW_20250402T124629

identfier

<https://www.gov.pl/zagospodarowanieprzestrzenne/app/StrefaPlanistyczna/PL.ZIPPZP.9556/247401-POG/1POG-7SW/20250402T124629>

przestrzen nazw

PL.ZIPPZP.9556/247401-POG

lokalny id

1POG-7SW

wersja id

20250402T124629

początek wersji obiektu

2025-04-02T12:46:29

nazwa

strefa wielofunkcyjna z zabudową mieszkaniową wielorodzinną

oznaczenie

7SW

symbol

SW

obowiązuje od

2025-04-02

obowiązuje do

obecnie

status

w opracowaniu
<https://inspire.ec.europa.eu/codelist/ProcessStepGeneralValue/elaboration>

charakter ustalenia

ogólnie wiążące
<https://inspire.ec.europa.eu/codelist/RegulationNatureValue/generallyBinding>

profil podstawowy

teren usług
teren komunikacji
teren zieleni urządzonej
teren ogrodów działkowych
teren infrastruktury technicznej
teren zabudowy mieszkaniowej wielorodzinnej

profil dodatkowy

teren zieleni naturalnej
teren lasu
teren wód
teren zabudowy mieszkaniowej jednorodzinnej

maksymalna nadziemna intensywnosc zabudowy

3

maksymalny udział powierzchni zabudowy

60%

maksymalna wysokosc zabudowy

38.0 m

minimalny udział powierzchni biologicznie czynnej	30%
geometria	
plan	https://www.gov.pl/zagospodarowanieprzestrzenne/app/AktPlanowaniaPrzestrzennego/PL.ZIPPZP.9556/247401-POG/1POG
strefa planistyczna	PL.ZIPPZP.9556_247401-POG_1POG-7SO_20250709T114910
identfier	https://www.gov.pl/zagospodarowanieprzestrzenne/app/StrefaPlanistyczna/PL.ZIPPZP.9556/247401-POG/1POG-7SO/20250709T114910
przestrzen nazw	PL.ZIPPZP.9556/247401-POG
lokalny id	1POG-7SO
wersja id	20250709T114910
początek wersji obiektu	2025-07-09T11:49:10
nazwa	strefa otwarta
oznaczenie	7SO
symbol	SO
obowiązuje od	2025-04-02
obowiązuje do	obecnie
status	w opracowaniu https://inspire.ec.europa.eu/codelist/ProcessStepGeneralValue/elaboration
charakter ustalenia	ogólnie wiążące https://inspire.ec.europa.eu/codelist/RegulationNatureValue/generallyBinding
profil podstawowy	teren lasu teren zieleni naturalnej teren wód teren komunikacji teren ogrodów działkowych teren infrastruktury technicznej teren rolnictwa z zakazem zabudowy
profil dodatkowy	teren zieleni urządzonej
minimalny udział powierzchni biologicznie czynnej	90%
geometria	



plan

<https://www.gov.pl/zagospodarowanieprzestrzenne/app/AktPlanowaniaPrzestrzennego/PL.ZIPPZP.9556/247401-POG/1POG>

strefa planistyczna

PL.ZIPPZP.9556_247401-POG_1POG-7SC_20250402T124629

identyfier

<https://www.gov.pl/zagospodarowanieprzestrzenne/app/StrefaPlanistyczna/PL.ZIPPZP.9556/247401-POG/1POG-7SC/20250402T124629>

przestrzen nazw

PL.ZIPPZP.9556/247401-POG

lokalny id

1POG-7SC

wersja id

20250402T124629

poczatek wersji obiektu

2025-04-02T12:46:29

nazwa

strefa cmentarzy

oznaczenie

7SC

symbol

SC

obowiazuje od

2025-04-02

obowiazuje do

obecnie

status

w opracowaniu
<https://inspire.ec.europa.eu/codelist/ProcessStepGeneralValue/elaboration>

charakter ustalenia

ogólnie wiążące
<https://inspire.ec.europa.eu/codelist/RegulationNatureValue/generallyBinding>

profil podstawowy

teren komunikacji
teren zieleni urządzonej
teren ogrodów działkowych
teren infrastruktury technicznej
teren cmentarza

profil dodatkowy

teren usług handlu detalicznego
teren zieleni naturalnej
teren lasu
teren wód
teren usług kultu religijnego

minimalny udział powierzchni biologicznie czynnej

30%

geometria



plan

<https://www.gov.pl/zagospodarowanieprzestrzenne/app/AktPlanowaniaPrzestrzennego/PL.ZIPPZP.9556/247401-POG/1POG>

strefa planistyczna

PL.ZIPPZP.9556_247401-POG_1POG-7SK_20250402T124629

identyfier

<https://www.gov.pl/zagospodarowanieprzestrzenne/app/StrefaPlanistyczna/PL.ZIPPZP.9556/247401-POG/1POG-7SK/20250402T124629>

przestrzen nazw

PL.ZIPPZP.9556/247401-POG

lokalny id

1POG-7SK

wersja id

20250402T124629

poczatek wersji obiektu

2025-04-02T12:46:29

nazwa

strefa komunikacyjna

oznaczenie

7SK

symbol

SK

obowiazuje od

2025-04-02

obowiazuje do

obecnie

status

w opracowaniu
<https://inspire.ec.europa.eu/codelist/ProcessStepGeneralValue/elaboration>

charakter ustalenia

ogólnie wiążące
<https://inspire.ec.europa.eu/codelist/RegulationNatureValue/generallyBinding>


profil podstawowy


teren drogi ekspresowej
teren drogi głównej ruchu przyspieszonego
teren drogi głównej
teren komunikacji kolejowej i szynowej
teren komunikacji kolei linowej
teren komunikacji wodnej
teren komunikacji lotniczej
teren obsługi komunikacji
teren ogrodów działkowych
teren infrastruktury technicznej
teren autostrady

profil dodatkowy

teren usług handlu detalicznego
teren usług gastronomii
teren usług turystyki
teren zieleni urządzonej
teren lasu
teren zieleni naturalnej

	teren wód teren drogi zbiorczej
geometria	
plan	https://www.gov.pl/zagospodarowanieprzestrzenne/app/AktPlanowaniaPrzestrzennego/PL.ZIPPZP.9556/247401-POG/1POG
strefa planistyczna	PL.ZIPPZP.9556_247401-POG_1POG-8SJ_20250605T105043
identfier	https://www.gov.pl/zagospodarowanieprzestrzenne/app/StrefaPlanistyczna/PL.ZIPPZP.9556/247401-POG/1POG-8SJ/20250605T105043
przestrzen nazw	PL.ZIPPZP.9556/247401-POG
lokalny id	1POG-8SJ
wersja id	20250605T105043
poczatek wersji obiektu	2025-06-05T10:50:43
nazwa	strefa wielofunkcyjna z zabudową mieszkaniową jednorodzinną
oznaczenie	8SJ
symbol	SJ
obowiazuje od	2025-04-02
obowiazuje do	obecnie
status	w opracowaniu https://inspire.ec.europa.eu/codelist/ProcessStepGeneralValue/elaboration
charakter ustalenia	ogólnie wiążące https://inspire.ec.europa.eu/codelist/RegulationNatureValue/generallyBinding
profil podstawowy	teren usług teren komunikacji teren zieleni urządzonej teren ogrodów działkowych teren infrastruktury technicznej teren zabudowy mieszkaniowej jednorodzinnej
profil dodatkowy	teren zieleni naturalnej teren lasu teren wód teren zabudowy letniskowej lub rekreacji indywidualnej
maksymalna nadziemna intensywnosc zabudowy	1.2
maksymalny udzial powierzchni zabudowy	50%

maksymalna wysokość zabudowy	12.0 m
minimalny udział powierzchni biologicznie czynnej	30%
geometria	
plan	https://www.gov.pl/zagospodarowanieprzestrzenne/app/AktPlanowaniaPrzestrzennego/PL.ZIPPZP.9556/247401-POG/1POG
strefa planistyczna	PL.ZIPPZP.9556_247401-POG_1POG-8SI_20250402T124629
identyfikator	https://www.gov.pl/zagospodarowanieprzestrzenne/app/StrefaPlanistyczna/PL.ZIPPZP.9556/247401-POG/1POG-8SI/20250402T124629
przestrzeń nazw	PL.ZIPPZP.9556/247401-POG
lokalny id	1POG-8SI
wersja id	20250402T124629
początek wersji obiektu	2025-04-02T12:46:29
nazwa	strefa infrastrukturalna
oznaczenie	8SI
symbol	SI
obowiązuje od	2025-04-02
obowiązuje do	obecnie
status	w opracowaniu https://inspire.ec.europa.eu/codelist/ProcessStepGeneralValue/elaboration
charakter ustalenia	ogólnie wiążące https://inspire.ec.europa.eu/codelist/RegulationNatureValue/generallyBinding
profil podstawowy	teren komunikacji teren ogrodów działkowych teren infrastruktury technicznej
profil dodatkowy	teren produkcji teren zieleni urządzonej teren zieleni naturalnej teren lasu teren wód teren usług
minimalny udział powierzchni biologicznie czynnej	20%
geometria	



plan

<https://www.gov.pl/zagospodarowanieprzestrzenne/app/AktPlanowaniaPrzestrzennego/PL.ZIPPZP.9556/247401-POG/1POG>

strefa planistyczna

PL.ZIPPZP.9556_247401-POG_1POG-8SN_20250402T124629

identyfier

<https://www.gov.pl/zagospodarowanieprzestrzenne/app/StrefaPlanistyczna/PL.ZIPPZP.9556/247401-POG/1POG-8SN/20250402T124629>

przestrzen nazw

PL.ZIPPZP.9556/247401-POG

lokalny id

1POG-8SN

wersja id

20250402T124629

poczatek wersji obiektu

2025-04-02T12:46:29

nazwa

strefa zieleni i rekreacji

oznaczenie

8SN

symbol

SN

obowiazuje od

2025-04-02

obowiazuje do

obecnie

status

w opracowaniu
<https://inspire.ec.europa.eu/codelist/ProcessStepGeneralValue/elaboration>

charakter ustalenia

ogólnie wiążące
<https://inspire.ec.europa.eu/codelist/RegulationNatureValue/generallyBinding>

profil podstawowy

teren plaży
teren wód
teren komunikacji
teren ogrodów działkowych
teren infrastruktury technicznej
teren zieleni urządzonej


profil dodatkowy

teren zieleni naturalnej

minimalny udział powierzchni biologicznie czynnej

50%

geometria



plan

<https://www.gov.pl/zagospodarowanieprzestrzenne/app/AktPlanowaniaPrzestrzennego/PL.ZIPPZP.9556/247401-POG/1POG>

strefa planistyczna

PL.ZIPPZP.9556_247401-POG_1POG-8SU_20250402T124629

identyfier

<https://www.gov.pl/zagospodarowanieprzestrzenne/app/StrefaPlanistyczna/PL.ZIPPZP.9556/247401-POG/1POG-8SU/20250402T124629>

przestrzen nazw

PL.ZIPPZP.9556/247401-POG

lokalny id

1POG-8SU

wersja id

20250402T124629

poczatek wersji obiektu

2025-04-02T12:46:29

nazwa

strefa usługowa

oznaczenie

8SU

symbol

SU

obowiazuje od

2025-04-02

obowiazuje do

obecnie

status

w opracowaniu
<https://inspire.ec.europa.eu/codelist/ProcessStepGeneralValue/elaboration>

charakter ustalenia

ogólnie wiążące
<https://inspire.ec.europa.eu/codelist/RegulationNatureValue/generallyBinding>

profil podstawowy

teren komunikacji
teren zieleni urządzonej
teren ogrodów działkowych
teren infrastruktury technicznej
teren usług

profil dodatkowy

teren lasu
teren wód
teren zieleni naturalnej

maksymalna nadziemna intensywnosc zabudowy

1.5

maksymalny udzial powierzchni zabudowy

70%


maksymalna wysokosc zabudowy

25.0 m

minimalny udzial powierzchni biologicznie czynnej

15%

geometria



plan

<https://www.gov.pl/zagospodarowanieprzestrzenne/app/AktPlanowaniaPrzestrzennego/PL.ZIPPZP.9556/247401-POG/1POG>

strefa planistyczna

PL.ZIPPZP.9556_247401-POG_1POG-8SW_20250402T124629

identyfier

<https://www.gov.pl/zagospodarowanieprzestrzenne/app/StrefaPlanistyczna/PL.ZIPPZP.9556/247401-POG/1POG-8SW/20250402T124629>

przestrzen nazw

PL.ZIPPZP.9556/247401-POG

lokalny id

1POG-8SW

wersja id

20250402T124629

początek wersji obiektu

2025-04-02T12:46:29

nazwa

strefa wielofunkcyjna z zabudową mieszkaniową wielorodzinną

oznaczenie

8SW

symbol

SW

obowiązuje od

2025-04-02

obowiązuje do

obecnie

status

w opracowaniu
<https://inspire.ec.europa.eu/codelist/ProcessStepGeneralValue/elaboration>

charakter ustalenia

ogólnie wiążące
<https://inspire.ec.europa.eu/codelist/RegulationNatureValue/generallyBinding>

profil podstawowy

teren usług
teren komunikacji
teren zieleni urządzonej
teren ogrodów działkowych
teren infrastruktury technicznej
teren zabudowy mieszkaniowej wielorodzinnej

profil dodatkowy

teren lasu
teren wód
teren zieleni naturalnej

maksymalna nadziemna intensywność zabudowy

2.5

maksymalny udział powierzchni zabudowy

50%

maksymalna wysokość zabudowy

20.0 m

minimalny udział powierzchni biologicznie czynnej

30%

geometria



plan

<https://www.gov.pl/zagospodarowanieprzestrzenne/app/AktPlanowaniaPrzestrzennego/PL.ZIPPZP.9556/247401-POG/1POG>

strefa planistyczna

PL.ZIPPZP.9556_247401-POG_1POG-8SP_20250402T124629

identfier

<https://www.gov.pl/zagospodarowanieprzestrzenne/app/StrefaPlanistyczna/PL.ZIPPZP.9556/247401-POG/1POG-8SP/20250402T124629>

przestrzen nazw

PL.ZIPPZP.9556/247401-POG

lokalny id

1POG-8SP

wersja id

20250402T124629

początek wersji obiektu

2025-04-02T12:46:29

nazwa

strefa gospodarcza

oznaczenie

8SP

symbol

SP

obowiązuje od

2025-04-02

obowiązuje do

obecnie

status

w opracowaniu
<https://inspire.ec.europa.eu/codelist/ProcessStepGeneralValue/elaboration>

charakter ustalenia

ogólnie wiążące
<https://inspire.ec.europa.eu/codelist/RegulationNatureValue/generallyBinding>

profil podstawowy

teren komunikacji
teren zieleni urządzonej
teren ogrodów działkowych
teren infrastruktury technicznej
teren produkcji

profil dodatkowy

teren zieleni naturalnej
teren lasu
teren wód
teren usług

maksymalna nadziemna intensywnosc zabudowy

4


maksymalny udział powierzchni zabudowy

70%

maksymalna wysokosc zabudowy

20.0 m

minimalny udział powierzchni

biologicznie czynnej	25%
geometria	
plan	https://www.gov.pl/zagospodarowanieprzestrzenne/app/AktPlanowaniaPrzestrzennego/PL.ZIPPZP.9556/247401-POG/1POG
strefa planistyczna	PL.ZIPPZP.9556_247401-POG_1POG-8SO_20250709T114821
identfier	https://www.gov.pl/zagospodarowanieprzestrzenne/app/StrefaPlanistyczna/PL.ZIPPZP.9556/247401-POG/1POG-8SO/20250709T114821
przestrzen nazw	PL.ZIPPZP.9556/247401-POG
lokalny id	1POG-8SO
wersja id	20250709T114821
początek wersji obiektu	2025-07-09T11:48:21
nazwa	strefa otwarta
oznaczenie	8SO
symbol	SO
obowiązuje od	2025-04-02
obowiązuje do	obecnie
status	w opracowaniu https://inspire.ec.europa.eu/codelist/ProcessStepGeneralValue/elaboration
charakter ustalenia	ogólnie wiążące https://inspire.ec.europa.eu/codelist/RegulationNatureValue/generallyBinding
profil podstawowy	teren lasu teren zieleni naturalnej teren wód teren komunikacji teren ogrodów działkowych teren infrastruktury technicznej teren rolnictwa z zakazem zabudowy
profil dodatkowy	teren zieleni urządzonej
minimalny udział powierzchni biologicznie czynnej	70%
geometria	



plan <https://www.gov.pl/zagospodarowanieprzestrzenne/app/AktPlanowaniaPrzestrzennego/PL.ZIPPZP.9556/247401-POG/1POG>

strefa planistyczna PL.ZIPPZP.9556_247401-POG_1POG-8SC_20250402T124629

identfier <https://www.gov.pl/zagospodarowanieprzestrzenne/app/StrefaPlanistyczna/PL.ZIPPZP.9556/247401-POG/1POG-8SC/20250402T124629>

przestrzen nazw PL.ZIPPZP.9556/247401-POG

lokalny id 1POG-8SC

wersja id 20250402T124629

poczatek wersji obiektu 2025-04-02T12:46:29

nazwa strefa cmentarzy

oznaczenie 8SC

symbol SC

obowiazuje od 2025-04-02

obowiazuje do obecnie

status w opracowaniu
<https://inspire.ec.europa.eu/codelist/ProcessStepGeneralValue/elaboration>

charakter ustalenia ogólnie wiążące
<https://inspire.ec.europa.eu/codelist/RegulationNatureValue/generallyBinding>

profil podstawowy
teren komunikacji
teren zieleni urządzonej
teren ogrodów działkowych
teren infrastruktury technicznej
teren cmentarza

profil dodatkowy
teren usług handlu detalicznego
teren zieleni naturalnej
teren lasu
teren wód
teren usług kultu religijnego

minimalny udział powierzchni biologicznie czynnej 30%

geometria



plan

<https://www.gov.pl/zagospodarowanieprzestrzenne/app/AktPlanowaniaPrzestrzennego/PL.ZIPPZP.9556/247401-POG/1POG>

strefa planistyczna

PL.ZIPPZP.9556_247401-POG_1POG-8SK_20250402T124629

identyfier

<https://www.gov.pl/zagospodarowanieprzestrzenne/app/StrefaPlanistyczna/PL.ZIPPZP.9556/247401-POG/1POG-8SK/20250402T124629>

przestrzen nazw

PL.ZIPPZP.9556/247401-POG

lokalny id

1POG-8SK

wersja id

20250402T124629

poczatek wersji obiektu

2025-04-02T12:46:29

nazwa

strefa komunikacyjna

oznaczenie

8SK

symbol

SK

obowiazuje od

2025-04-02

obowiazuje do

obecnie

status

w opracowaniu
<https://inspire.ec.europa.eu/codelist/ProcessStepGeneralValue/elaboration>

charakter ustalenia

ogólnie wiążące
<https://inspire.ec.europa.eu/codelist/RegulationNatureValue/generallyBinding>

profil podstawowy

teren drogi ekspresowej
teren drogi głównej ruchu przyspieszonego
teren drogi głównej
teren komunikacji kolejowej i szynowej
teren komunikacji kolei linowej
teren komunikacji wodnej
teren komunikacji lotniczej
teren obsługi komunikacji
teren ogrodów działkowych
teren infrastruktury technicznej
teren autostrady

profil dodatkowy

teren usług handlu detalicznego
teren usług gastronomii
teren usług turystyki
teren zieleni urządzonej
teren lasu
teren zieleni naturalnej

	teren wód teren drogi zbiorczej
geometria	
plan	https://www.gov.pl/zagospodarowanieprzestrzenne/app/AktPlanowaniaPrzestrzennego/PL.ZIPPZP.9556/247401-POG/1POG
strefa planistyczna	PL.ZIPPZP.9556_247401-POG_1POG-9SJ_20250402T124629
identfier	https://www.gov.pl/zagospodarowanieprzestrzenne/app/StrefaPlanistyczna/PL.ZIPPZP.9556/247401-POG/1POG-9SJ/20250402T124629
przestrzen nazw	PL.ZIPPZP.9556/247401-POG
lokalny id	1POG-9SJ
wersja id	20250402T124629
początek wersji obiektu	2025-04-02T12:46:29
nazwa	strefa wielofunkcyjna z zabudową mieszkaniową jednorodzinną
oznaczenie	9SJ
symbol	SJ
obowiązuje od	2025-04-02
obowiązuje do	obecnie
status	w opracowaniu https://inspire.ec.europa.eu/codelist/ProcessStepGeneralValue/elaboration
charakter ustalenia	ogólnie wiążące https://inspire.ec.europa.eu/codelist/RegulationNatureValue/generallyBinding
profil podstawowy	teren usług teren komunikacji teren zieleni urządzonej teren ogrodów działkowych teren infrastruktury technicznej teren zabudowy mieszkaniowej jednorodzinnej
profil dodatkowy	teren zieleni naturalnej teren lasu teren wód teren zabudowy letniskowej lub rekreacji indywidualnej
maksymalna nadziemna intensywnosc zabudowy	0.8
maksymalny udział powierzchni zabudowy	40%

maksymalna wysokość zabudowy	10.0 m
minimalny udział powierzchni biologicznie czynnej	30%
geometria	
plan	https://www.gov.pl/zagospodarowanieprzestrzenne/app/AktPlanowaniaPrzestrzennego/PL.ZIPPZP.9556/247401-POG/1POG
strefa planistyczna	PL.ZIPPZP.9556_247401-POG_1POG-9SI_20250402T124629
identyfikator	https://www.gov.pl/zagospodarowanieprzestrzenne/app/StrefaPlanistyczna/PL.ZIPPZP.9556/247401-POG/1POG-9SI/20250402T124629
przestrzeń nazw	PL.ZIPPZP.9556/247401-POG
lokalny id	1POG-9SI
wersja id	20250402T124629
początek wersji obiektu	2025-04-02T12:46:29
nazwa	strefa infrastrukturalna
oznaczenie	9SI
symbol	SI
obowiązuje od	2025-04-02
obowiązuje do	obecnie
status	w opracowaniu https://inspire.ec.europa.eu/codelist/ProcessStepGeneralValue/elaboration
charakter ustalenia	ogólnie wiążące https://inspire.ec.europa.eu/codelist/RegulationNatureValue/generallyBinding
profil podstawowy	teren komunikacji teren ogrodów działkowych teren infrastruktury technicznej
profil dodatkowy	teren produkcji teren zieleni urządzonej teren zieleni naturalnej teren lasu teren wód teren usług
minimalny udział powierzchni biologicznie czynnej	20%
geometria	



plan

<https://www.gov.pl/zagospodarowanieprzestrzenne/app/AktPlanowaniaPrzestrzennego/PL.ZIPPZP.9556/247401-POG/1POG>

strefa planistyczna

PL.ZIPPZP.9556_247401-POG_1POG-9SN_20250402T124629

identfier

<https://www.gov.pl/zagospodarowanieprzestrzenne/app/StrefaPlanistyczna/PL.ZIPPZP.9556/247401-POG/1POG-9SN/20250402T124629>

przestrzen nazw

PL.ZIPPZP.9556/247401-POG

lokalny id

1POG-9SN

wersja id

20250402T124629

poczatek wersji obiektu

2025-04-02T12:46:29

nazwa

strefa zieleni i rekreacji

oznaczenie

9SN

symbol

SN

obowiazuje od

2025-04-02

obowiazuje do

obecnie

status

w opracowaniu
<https://inspire.ec.europa.eu/codelist/ProcessStepGeneralValue/elaboration>

charakter ustalenia

ogólnie wiążące
<https://inspire.ec.europa.eu/codelist/RegulationNatureValue/generallyBinding>

profil podstawowy

teren plaży
teren wód
teren komunikacji
teren ogrodów działkowych
teren infrastruktury technicznej
teren zieleni urządzonej

profil dodatkowy

teren usług kultury i rozrywki
teren usług handlu detalicznego
teren usług gastronomii
teren usług turystyki
teren zieleni naturalnej
teren usług sportu i rekreacji

minimalny udział powierzchni biologicznie czynnej

50%

geometria



plan

<https://www.gov.pl/zagospodarowanieprzestrzenne/app/AktPlanowaniaPrzestrzennego/PL.ZIPPZP.9556/247401-POG/1POG>

strefa planistyczna

PL.ZIPPZP.9556_247401-POG_1POG-9SU_20250402T124629

identyfier

<https://www.gov.pl/zagospodarowanieprzestrzenne/app/StrefaPlanistyczna/PL.ZIPPZP.9556/247401-POG/1POG-9SU/20250402T124629>

przestrzen nazw

PL.ZIPPZP.9556/247401-POG

lokalny id

1POG-9SU

wersja id

20250402T124629

poczatek wersji obiektu

2025-04-02T12:46:29

nazwa

strefa usługowa

oznaczenie

9SU

symbol

SU

obowiazuje od

2025-04-02

obowiazuje do

obecnie

status

w opracowaniu
<https://inspire.ec.europa.eu/codelist/ProcessStepGeneralValue/elaboration>

charakter ustalenia

ogólnie wiążące
<https://inspire.ec.europa.eu/codelist/RegulationNatureValue/generallyBinding>

profil podstawowy

teren komunikacji
 teren zieleni urządzonej
 teren ogrodów działkowych
 teren infrastruktury technicznej
 teren usług

profil dodatkowy

teren zieleni naturalnej
 teren lasu
 teren wód
 teren składów i magazynów

maksymalna nadziemna intensywnosc zabudowy

3

maksymalny udział powierzchni zabudowy

60%

maksymalna wysokosc zabudowy

25.0 m

minimalny udział powierzchni biologicznie czynnej

30%

geometria



plan

<https://www.gov.pl/zagospodarowanieprzestrzenne/app/AktPlanowaniaPrzestrzennego/PL.ZIPPZP.9556/247401-POG/1POG>

strefa planistyczna

PL.ZIPPZP.9556_247401-POG_1POG-9SW_20250402T124629

identfier

<https://www.gov.pl/zagospodarowanieprzestrzenne/app/StrefaPlanistyczna/PL.ZIPPZP.9556/247401-POG/1POG-9SW/20250402T124629>

przestrzen nazw

PL.ZIPPZP.9556/247401-POG

lokalny id

1POG-9SW

wersja id

20250402T124629

początek wersji obiektu

2025-04-02T12:46:29

nazwa

strefa wielofunkcyjna z zabudową mieszkaniową wielorodzinną

oznaczenie

9SW

symbol

SW

obowiązuje od

2025-04-02

obowiązuje do

obecnie

status

w opracowaniu
<https://inspire.ec.europa.eu/codelist/ProcessStepGeneralValue/elaboration>

charakter ustalenia

ogólnie wiążące
<https://inspire.ec.europa.eu/codelist/RegulationNatureValue/generallyBinding>

profil podstawowy

teren usług
teren komunikacji
teren zieleni urządzonej
teren ogrodów działkowych
teren infrastruktury technicznej
teren zabudowy mieszkaniowej wielorodzinnej

profil dodatkowy

teren zieleni naturalnej
teren lasu
teren wód
teren zabudowy mieszkaniowej jednorodzinnej

maksymalna nadziemna intensywnosc zabudowy

1.8

maksymalny udział powierzchni zabudowy

50%

maksymalna wysokosc zabudowy

15.0 m

minimalny udział powierzchni biologicznie czynnej	30%
geometria	
plan	https://www.gov.pl/zagospodarowanieprzestrzenne/app/AktPlanowaniaPrzestrzennego/PL.ZIPPZP.9556/247401-POG/1POG
strefa planistyczna	PL.ZIPPZP.9556_247401-POG_1POG-9SP_20250709T115246
identfier	https://www.gov.pl/zagospodarowanieprzestrzenne/app/StrefaPlanistyczna/PL.ZIPPZP.9556/247401-POG/1POG-9SP/20250709T115246
przestrzen nazw	PL.ZIPPZP.9556/247401-POG
lokalny id	1POG-9SP
wersja id	20250709T115246
początek wersji obiektu	2025-07-09T11:52:46
nazwa	strefa gospodarcza
oznaczenie	9SP
symbol	SP
obowiązuje od	2025-04-02
obowiązuje do	obecnie
status	w opracowaniu https://inspire.ec.europa.eu/codelist/ProcessStepGeneralValue/elaboration
charakter ustalenia	ogólnie wiążące https://inspire.ec.europa.eu/codelist/RegulationNatureValue/generallyBinding
profil podstawowy	teren komunikacji teren zieleni urządzonej teren ogrodów działkowych teren infrastruktury technicznej teren produkcji
profil dodatkowy	teren zieleni naturalnej teren lasu teren wód teren usług
maksymalna nadziemna intensywnosc zabudowy	4
maksymalny udział powierzchni zabudowy	70%
maksymalna wysokosc zabudowy	15.0 m

**minimalny udział powierzchni
biologicznie czynnej** 15%

geometria



plan <https://www.gov.pl/zagospodarowanieprzestrzenne/app/AktPlanowaniaPrzestrzennego/PL.ZIPPZP.9556/247401-POG/1POG>

strefa planistyczna PL.ZIPPZP.9556_247401-POG_1POG-9SO_20250709T114810

identfier <https://www.gov.pl/zagospodarowanieprzestrzenne/app/StrefaPlanistyczna/PL.ZIPPZP.9556/247401-POG/1POG-9SO/20250709T114810>

przestrzen nazw PL.ZIPPZP.9556/247401-POG

lokalny id 1POG-9SO

wersja id 20250709T114810

poczatek wersji obiektu 2025-07-09T11:48:10

nazwa strefa otwarta

oznaczenie 9SO

symbol SO

obowiazuje od 2025-04-02

obowiazuje do obecnie

status w opracowaniu
<https://inspire.ec.europa.eu/codelist/ProcessStepGeneralValue/elaboration>

charakter ustalenia ogólnie wiążące
<https://inspire.ec.europa.eu/codelist/RegulationNatureValue/generallyBinding>

profil podstawowy teren lasu
teren zieleni naturalnej
teren wód
teren komunikacji
teren ogrodów działkowych
teren infrastruktury technicznej
teren rolnictwa z zakazem zabudowy

profil dodatkowy teren zieleni urządzonej

**minimalny udział powierzchni
biologicznie czynnej** 80%

geometria



plan

<https://www.gov.pl/zagospodarowanieprzestrzenne/app/AktPlanowaniaPrzestrzennego/PL.ZIPPZP.9556/247401-POG/1POG>

strefa planistyczna

PL.ZIPPZP.9556_247401-POG_1POG-9SK_20250402T124629

identyfier

<https://www.gov.pl/zagospodarowanieprzestrzenne/app/StrefaPlanistyczna/PL.ZIPPZP.9556/247401-POG/1POG-9SK/20250402T124629>

przestrzen nazw

PL.ZIPPZP.9556/247401-POG

lokalny id

1POG-9SK

wersja id

20250402T124629

poczatek wersji obiektu

2025-04-02T12:46:29

nazwa

strefa komunikacyjna

oznaczenie

9SK

symbol

SK

obowiazuje od

2025-04-02

obowiazuje do

obecnie

status

w opracowaniu
<https://inspire.ec.europa.eu/codelist/ProcessStepGeneralValue/elaboration>

charakter ustalenia

ogólnie wiążące
<https://inspire.ec.europa.eu/codelist/RegulationNatureValue/generallyBinding>

profil podstawowy

teren drogi ekspresowej
teren drogi głównej ruchu przyspieszonego
teren drogi głównej
teren komunikacji kolejowej i szynowej
teren komunikacji kolei linowej
teren komunikacji wodnej
teren komunikacji lotniczej
teren obsługi komunikacji
teren ogrodów działkowych
teren infrastruktury technicznej
teren autostrady

profil dodatkowy

teren usług handlu detalicznego
teren usług gastronomii
teren usług turystyki
teren zieleni urządzonej
teren lasu
teren zieleni naturalnej

	teren wód teren drogi zbiorczej
geometria	
plan	https://www.gov.pl/zagospodarowanieprzestrzenne/app/AktPlanowaniaPrzestrzennego/PL.ZIPPZP.9556/247401-POG/1POG
strefa planistyczna	PL.ZIPPZP.9556_247401-POG_1POG-9SC_20250402T124629
identfier	https://www.gov.pl/zagospodarowanieprzestrzenne/app/StrefaPlanistyczna/PL.ZIPPZP.9556/247401-POG/1POG-9SC/20250402T124629
przestrzen nazw	PL.ZIPPZP.9556/247401-POG
lokalny id	1POG-9SC
wersja id	20250402T124629
początek wersji obiektu	2025-04-02T12:46:29
nazwa	strefa cmentarzy
oznaczenie	9SC
symbol	SC
obowiązuje od	2025-04-02
obowiązuje do	obecnie
status	w opracowaniu https://inspire.ec.europa.eu/codelist/ProcessStepGeneralValue/elaboration
charakter ustalenia	ogólnie wiążące https://inspire.ec.europa.eu/codelist/RegulationNatureValue/generallyBinding
profil podstawowy	teren komunikacji teren zieleni urządzonej teren ogrodów działkowych teren infrastruktury technicznej teren cmentarza
profil dodatkowy	teren usług handlu detalicznego teren zieleni naturalnej teren lasu teren wód teren usług kultu religijnego
minimalny udział powierzchni biologicznie czynnej	30%
geometria	



plan

<https://www.gov.pl/zagospodarowanieprzestrzenne/app/AktPlanowaniaPrzestrzennego/PL.ZIPPZP.9556/247401-POG/1POG>

strefa planistyczna

PL.ZIPPZP.9556_247401-POG_1POG-10SJ_20250402T124629

identyfier

<https://www.gov.pl/zagospodarowanieprzestrzenne/app/StrefaPlanistyczna/PL.ZIPPZP.9556/247401-POG/1POG-10SJ/20250402T124629>

przestrzen nazw

PL.ZIPPZP.9556/247401-POG

lokalny id

1POG-10SJ

wersja id

20250402T124629

początek wersji obiektu

2025-04-02T12:46:29

nazwa

strefa wielofunkcyjna z zabudową mieszkaniową jednorodzinną

oznaczenie

10SJ

symbol

SJ

obowiązuje od

2025-04-02

obowiązuje do

obecnie

status

w opracowaniu
<https://inspire.ec.europa.eu/codelist/ProcessStepGeneralValue/elaboration>

charakter ustalenia

ogólnie wiążące
<https://inspire.ec.europa.eu/codelist/RegulationNatureValue/generallyBinding>

profil podstawowy

teren usług
 teren komunikacji
 teren zieleni urządzonej
 teren ogrodów działkowych
 teren infrastruktury technicznej
 teren zabudowy mieszkaniowej jednorodzinnej

profil dodatkowy

teren zieleni naturalnej
 teren lasu
 teren wód
 teren zabudowy letniskowej lub rekreacji indywidualnej

maksymalna nadziemna intensywność zabudowy

1

maksymalny udział powierzchni zabudowy

40%

maksymalna wysokość zabudowy

12.0 m

minimalny udział powierzchni

biologicznie czynnej	40%
geometria	
plan	https://www.gov.pl/zagospodarowanieprzestrzenne/app/AktPlanowaniaPrzestrzennego/PL.ZIPPZP.9556/247401-POG/1POG
strefa planistyczna	PL.ZIPPZP.9556_247401-POG_1POG-10SI_20250402T124629
identfier	https://www.gov.pl/zagospodarowanieprzestrzenne/app/StrefaPlanistyczna/PL.ZIPPZP.9556/247401-POG/1POG-10SI/20250402T124629
przestrzen nazw	PL.ZIPPZP.9556/247401-POG
lokalny id	1POG-10SI
wersja id	20250402T124629
początek wersji obiektu	2025-04-02T12:46:29
nazwa	strefa infrastrukturalna
oznaczenie	10SI
symbol	SI
obowiązuje od	2025-04-02
obowiązuje do	obecnie
status	w opracowaniu https://inspire.ec.europa.eu/codelist/ProcessStepGeneralValue/elaboration
charakter ustalenia	ogólnie wiążące https://inspire.ec.europa.eu/codelist/RegulationNatureValue/generallyBinding
profil podstawowy	teren komunikacji teren ogrodów działkowych teren infrastruktury technicznej
profil dodatkowy	teren produkcji teren zieleni urządzonej teren zieleni naturalnej teren lasu teren wód teren usług
minimalny udział powierzchni biologicznie czynnej	20%
geometria	



plan

<https://www.gov.pl/zagospodarowanieprzestrzenne/app/AktPlanowaniaPrzestrzennego/PL.ZIPPZP.9556/247401-POG/1POG>

strefa planistyczna

PL.ZIPPZP.9556_247401-POG_1POG-10SN_20250402T124629

identyfier

<https://www.gov.pl/zagospodarowanieprzestrzenne/app/StrefaPlanistyczna/PL.ZIPPZP.9556/247401-POG/1POG-10SN/20250402T124629>

przestrzen nazw

PL.ZIPPZP.9556/247401-POG

lokalny id

1POG-10SN

wersja id

20250402T124629

poczatek wersji obiektu

2025-04-02T12:46:29

nazwa

strefa zieleni i rekreacji

oznaczenie

10SN

symbol

SN

obowiazuje od

2025-04-02

obowiazuje do

obecnie

status

w opracowaniu
<https://inspire.ec.europa.eu/codelist/ProcessStepGeneralValue/elaboration>

charakter ustalenia

ogólnie wiążące
<https://inspire.ec.europa.eu/codelist/RegulationNatureValue/generallyBinding>

profil podstawowy

teren plaży
teren wód
teren komunikacji
teren ogrodów działkowych
teren infrastruktury technicznej
teren zieleni urządzonej

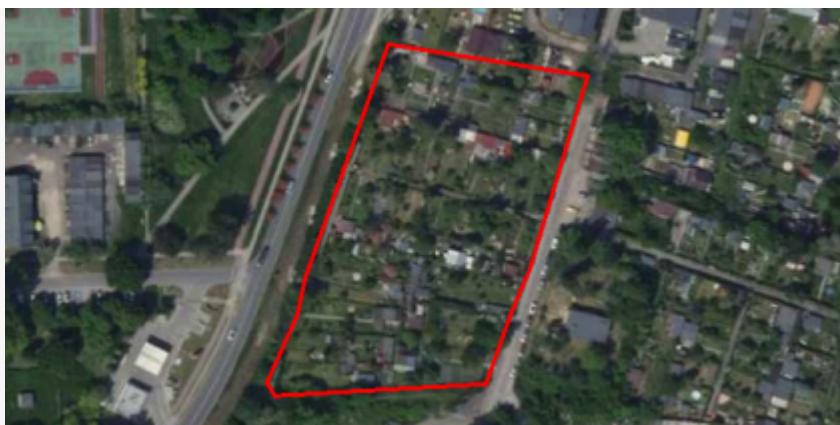
profil dodatkowy

teren zieleni naturalnej

minimalny udział powierzchni biologicznie czynnej

50%

geometria



plan

<https://www.gov.pl/zagospodarowanieprzestrzenne/app/AktPlanowaniaPrzestrzennego/PL.ZIPPZP.9556/247401-POG/1POG>

strefa planistyczna

PL.ZIPPZP.9556_247401-POG_1POG-10SU_20250402T124629

identyfier

<https://www.gov.pl/zagospodarowanieprzestrzenne/app/StrefaPlanistyczna/PL.ZIPPZP.9556/247401-POG/1POG-10SU/20250402T124629>

przestrzen nazw

PL.ZIPPZP.9556/247401-POG

lokalny id

1POG-10SU

wersja id

20250402T124629

poczatek wersji obiektu

2025-04-02T12:46:29

nazwa

strefa usługowa

oznaczenie

10SU

symbol

SU

obowiazuje od

2025-04-02

obowiazuje do

obecnie

status

w opracowaniu
<https://inspire.ec.europa.eu/codelist/ProcessStepGeneralValue/elaboration>

charakter ustalenia

ogólnie wiążące
<https://inspire.ec.europa.eu/codelist/RegulationNatureValue/generallyBinding>

profil podstawowy

teren komunikacji
teren zieleni urządzonej
teren ogrodów działkowych
teren infrastruktury technicznej
teren usług

profil dodatkowy

teren lasu
teren wód
teren zieleni naturalnej

maksymalna nadziemna intensywnosc zabudowy

3

maksymalny udzial powierzchni zabudowy

60%


maksymalna wysokosc zabudowy

25.0 m

minimalny udzial powierzchni biologicznie czynnej

30%

geometria



plan

<https://www.gov.pl/zagospodarowanieprzestrzenne/app/AktPlanowaniaPrzestrzennego/PL.ZIPPZP.9556/247401-POG/1POG>

strefa planistyczna

PL.ZIPPZP.9556_247401-POG_1POG-10SW_20250402T124629

identyfier

<https://www.gov.pl/zagospodarowanieprzestrzenne/app/StrefaPlanistyczna/PL.ZIPPZP.9556/247401-POG/1POG-10SW/20250402T124629>

przestrzen nazw

PL.ZIPPZP.9556/247401-POG

lokalny id

1POG-10SW

wersja id

20250402T124629

początek wersji obiektu

2025-04-02T12:46:29

nazwa

strefa wielofunkcyjna z zabudową mieszkaniową wielorodzinną

oznaczenie

10SW

symbol

SW

obowiązuje od

2025-04-02

obowiązuje do

obecnie

status

w opracowaniu
<https://inspire.ec.europa.eu/codelist/ProcessStepGeneralValue/elaboration>

charakter ustalenia

ogólnie wiążące
<https://inspire.ec.europa.eu/codelist/RegulationNatureValue/generallyBinding>

profil podstawowy

teren usług
teren komunikacji
teren zieleni urządzonej
teren ogrodów działkowych
teren infrastruktury technicznej
teren zabudowy mieszkaniowej wielorodzinnej

profil dodatkowy

teren lasu
teren wód
teren zieleni naturalnej

maksymalna nadziemna intensywność zabudowy

1.8

maksymalny udział powierzchni zabudowy

50%

maksymalna wysokość zabudowy

15.0 m

minimalny udział powierzchni biologicznie czynnej

30%

geometria



plan

<https://www.gov.pl/zagospodarowanieprzestrzenne/app/AktPlanowaniaPrzestrzennego/PL.ZIPPZP.9556/247401-POG/1POG>

strefa planistyczna

PL.ZIPPZP.9556_247401-POG_1POG-10SP_20250402T124629

identfier

<https://www.gov.pl/zagospodarowanieprzestrzenne/app/StrefaPlanistyczna/PL.ZIPPZP.9556/247401-POG/1POG-10SP/20250402T124629>

przestrzen nazw

PL.ZIPPZP.9556/247401-POG

lokalny id

1POG-10SP

wersja id

20250402T124629

poczatek wersji obiektu

2025-04-02T12:46:29

nazwa

strefa gospodarcza

oznaczenie

10SP

symbol

SP

obowiazuje od

2025-04-02

obowiazuje do

obecnie

status

w opracowaniu
<https://inspire.ec.europa.eu/codelist/ProcessStepGeneralValue/elaboration>

charakter ustalenia

ogólnie wiążące
<https://inspire.ec.europa.eu/codelist/RegulationNatureValue/generallyBinding>

profil podstawowy

teren komunikacji
teren zieleni urządzonej
teren ogrodów działkowych
teren infrastruktury technicznej
teren produkcji

profil dodatkowy

teren zieleni naturalnej
teren lasu
teren wód
teren usług

maksymalna nadziemna intensywnosc zabudowy

4

maksymalny udział powierzchni zabudowy

80%

maksymalna wysokosc zabudowy

25.0 m

minimalny udział powierzchni

biologicznie czynnej	10%
geometria	
plan	https://www.gov.pl/zagospodarowanieprzestrzenne/app/AktPlanowaniaPrzestrzennego/PL.ZIPPZP.9556/247401-POG/1POG
strefa planistyczna	PL.ZIPPZP.9556_247401-POG_1POG-10SK_20250710T121713
identfier	https://www.gov.pl/zagospodarowanieprzestrzenne/app/StrefaPlanistyczna/PL.ZIPPZP.9556/247401-POG/1POG-10SK/20250710T121713
przestrzen nazw	PL.ZIPPZP.9556/247401-POG
lokalny id	1POG-10SK
wersja id	20250710T121713
początek wersji obiektu	2025-07-10T12:17:13
nazwa	strefa komunikacyjna
oznaczenie	10SK
symbol	SK
obowiązuje od	2025-04-02
obowiązuje do	obecnie
status	w opracowaniu https://inspire.ec.europa.eu/codelist/ProcessStepGeneralValue/elaboration
charakter ustalenia	ogólnie wiążące https://inspire.ec.europa.eu/codelist/RegulationNatureValue/generallyBinding
profil podstawowy	teren drogi ekspresowej teren drogi głównej ruchu przyspieszonego teren drogi głównej teren komunikacji kolejowej i szynowej teren komunikacji kolei linowej teren komunikacji wodnej teren komunikacji lotniczej teren obsługi komunikacji teren ogrodów działkowych teren infrastruktury technicznej teren autostrady
profil dodatkowy	teren usług handlu detalicznego teren usług gastronomii teren usług turystyki teren zieleni urządzonej teren lasu teren zieleni naturalnej

	teren wód teren drogi zbiorczej
geometria	
plan	https://www.gov.pl/zagospodarowanieprzestrzenne/app/AktPlanowaniaPrzestrzennego/PL.ZIPPZP.9556/247401-POG/1POG
strefa planistyczna	PL.ZIPPZP.9556_247401-POG_1POG-10SO_20250709T114804
identfier	https://www.gov.pl/zagospodarowanieprzestrzenne/app/StrefaPlanistyczna/PL.ZIPPZP.9556/247401-POG/1POG-10SO/20250709T114804
przestrzen nazw	PL.ZIPPZP.9556/247401-POG
lokalny id	1POG-10SO
wersja id	20250709T114804
początek wersji obiektu	2025-07-09T11:48:04
nazwa	strefa otwarta
oznaczenie	10SO
symbol	SO
obowiązuje od	2025-04-02
obowiązuje do	obecnie
status	w opracowaniu https://inspire.ec.europa.eu/codelist/ProcessStepGeneralValue/elaboration
charakter ustalenia	ogólnie wiążące https://inspire.ec.europa.eu/codelist/RegulationNatureValue/generallyBinding
profil podstawowy	teren lasu teren zieleni naturalnej teren wód teren komunikacji teren ogrodów działkowych teren infrastruktury technicznej teren rolnictwa z zakazem zabudowy
profil dodatkowy	teren zieleni urządzonej
minimalny udział powierzchni biologicznie czynnej	80%
geometria	



plan

<https://www.gov.pl/zagospodarowanieprzestrzenne/app/AktPlanowaniaPrzestrzennego/PL.ZIPPZP.9556/247401-POG/1POG>

strefa planistyczna

PL.ZIPPZP.9556_247401-POG_1POG-11SJ_20250402T124629

identyfier

<https://www.gov.pl/zagospodarowanieprzestrzenne/app/StrefaPlanistyczna/PL.ZIPPZP.9556/247401-POG/1POG-11SJ/20250402T124629>

przestrzen nazw

PL.ZIPPZP.9556/247401-POG

lokalny id

1POG-11SJ

wersja id

20250402T124629

poczatek wersji obiektu

2025-04-02T12:46:29

nazwa

strefa wielofunkcyjna z zabudową mieszkaniową jednorodzinną

oznaczenie

11SJ

symbol

SJ

obowiazuje od

2025-04-02

obowiazuje do

obecnie

status

w opracowaniu
<https://inspire.ec.europa.eu/codelist/ProcessStepGeneralValue/elaboration>

charakter ustalenia

ogólnie wiążące
<https://inspire.ec.europa.eu/codelist/RegulationNatureValue/generallyBinding>

profil podstawowy

teren usług
teren komunikacji
teren zieleni urządzonej
teren ogrodów działkowych
teren infrastruktury technicznej
teren zabudowy mieszkaniowej jednorodzinnej

profil dodatkowy

teren zieleni naturalnej
teren lasu
teren wód
teren zabudowy letniskowej lub rekreacji indywidualnej

maksymalna nadziemna intensywnosc zabudowy

0.8

maksymalny udzial powierzchni zabudowy

40%

maksymalna wysokosc zabudowy

12.0 m

minimalny udzial powierzchni

biologicznie czynnej	50%
geometria	
plan	https://www.gov.pl/zagospodarowanieprzestrzenne/app/AktPlanowaniaPrzestrzennego/PL.ZIPPZP.9556/247401-POG/1POG
strefa planistyczna	PL.ZIPPZP.9556_247401-POG_1POG-11SI_20250402T124629
identfier	https://www.gov.pl/zagospodarowanieprzestrzenne/app/StrefaPlanistyczna/PL.ZIPPZP.9556/247401-POG/1POG-11SI/20250402T124629
przestrzen nazw	PL.ZIPPZP.9556/247401-POG
lokalny id	1POG-11SI
wersja id	20250402T124629
początek wersji obiektu	2025-04-02T12:46:29
nazwa	strefa infrastrukturalna
oznaczenie	11SI
symbol	SI
obowiązuje od	2025-04-02
obowiązuje do	obecnie
status	w opracowaniu https://inspire.ec.europa.eu/codelist/ProcessStepGeneralValue/elaboration
charakter ustalenia	ogólnie wiążące https://inspire.ec.europa.eu/codelist/RegulationNatureValue/generallyBinding
profil podstawowy	teren komunikacji teren ogrodów działkowych teren infrastruktury technicznej
profil dodatkowy	teren produkcji teren zieleni urządzonej teren zieleni naturalnej teren lasu teren wód teren usług
minimalny udział powierzchni biologicznie czynnej	20%
geometria	



plan

<https://www.gov.pl/zagospodarowanieprzestrzenne/app/AktPlanowaniaPrzestrzennego/PL.ZIPPZP.9556/247401-POG/1POG>

strefa planistyczna

PL.ZIPPZP.9556_247401-POG_1POG-11SN_20250402T124629

identyfier

<https://www.gov.pl/zagospodarowanieprzestrzenne/app/StrefaPlanistyczna/PL.ZIPPZP.9556/247401-POG/1POG-11SN/20250402T124629>

przestrzen nazw

PL.ZIPPZP.9556/247401-POG

lokalny id

1POG-11SN

wersja id

20250402T124629

początek wersji obiektu

2025-04-02T12:46:29

nazwa

strefa zieleni i rekreacji

oznaczenie

11SN

symbol

SN

obowiązuje od

2025-04-02

obowiązuje do

obecnie

status

w opracowaniu
<https://inspire.ec.europa.eu/codelist/ProcessStepGeneralValue/elaboration>

charakter ustalenia

ogólnie wiążące
<https://inspire.ec.europa.eu/codelist/RegulationNatureValue/generallyBinding>

profil podstawowy

teren plaży
teren wód
teren komunikacji
teren ogrodów działkowych
teren infrastruktury technicznej
teren zieleni urządzonej

profil dodatkowy

teren usług kultury i rozrywki
teren usług handlu detalicznego
teren usług gastronomii
teren usług turystyki
teren usług nauki
teren usług edukacji
teren usług zdrowia i pomocy społecznej
teren zieleni naturalnej
teren usług sportu i rekreacji

minimalny udział powierzchni biologicznie czynnej

50%

geometria



plan

<https://www.gov.pl/zagospodarowanieprzestrzenne/app/AktPlanowaniaPrzestrzennego/PL.ZIPPZP.9556/247401-POG/1POG>

strefa planistyczna

PL.ZIPPZP.9556_247401-POG_1POG-11SU_20250402T124629

identyfier

<https://www.gov.pl/zagospodarowanieprzestrzenne/app/StrefaPlanistyczna/PL.ZIPPZP.9556/247401-POG/1POG-11SU/20250402T124629>

przestrzen nazw

PL.ZIPPZP.9556/247401-POG

lokalny id

1POG-11SU

wersja id

20250402T124629

poczatek wersji obiektu

2025-04-02T12:46:29

nazwa

strefa usługowa

oznaczenie

11SU

symbol

SU

obowiazuje od

2025-04-02

obowiazuje do

obecnie

status

w opracowaniu
<https://inspire.ec.europa.eu/codelist/ProcessStepGeneralValue/elaboration>

charakter ustalenia

ogólnie wiążące
<https://inspire.ec.europa.eu/codelist/RegulationNatureValue/generallyBinding>

profil podstawowy

teren komunikacji
teren zieleni urządzonej
teren ogrodów działkowych
teren infrastruktury technicznej
teren usług

profil dodatkowy

teren lasu
teren wód
teren zieleni naturalnej

maksymalna nadziemna intensywnosc zabudowy

3

maksymalny udzial powierzchni zabudowy

60%

maksymalna wysokosc zabudowy

25.0 m

minimalny udzial powierzchni biologicznie czynnej

30%

geometria



plan

<https://www.gov.pl/zagospodarowanieprzestrzenne/app/AktPlanowaniaPrzestrzennego/PL.ZIPPZP.9556/247401-POG/1POG>

strefa planistyczna

PL.ZIPPZP.9556_247401-POG_1POG-11SW_20250402T124629

identyfier

<https://www.gov.pl/zagospodarowanieprzestrzenne/app/StrefaPlanistyczna/PL.ZIPPZP.9556/247401-POG/1POG-11SW/20250402T124629>

przestrzen nazw

PL.ZIPPZP.9556/247401-POG

lokalny id

1POG-11SW

wersja id

20250402T124629

początek wersji obiektu

2025-04-02T12:46:29

nazwa

strefa wielofunkcyjna z zabudową mieszkaniową wielorodzinną

oznaczenie

11SW

symbol

SW

obowiązuje od

2025-04-02

obowiązuje do

obecnie

status

w opracowaniu
<https://inspire.ec.europa.eu/codelist/ProcessStepGeneralValue/elaboration>

charakter ustalenia

ogólnie wiążące
<https://inspire.ec.europa.eu/codelist/RegulationNatureValue/generallyBinding>

profil podstawowy

teren usług
teren komunikacji
teren zieleni urządzonej
teren ogrodów działkowych
teren infrastruktury technicznej
teren zabudowy mieszkaniowej wielorodzinnej

profil dodatkowy

teren lasu
teren wód
teren zieleni naturalnej

maksymalna nadziemna intensywność zabudowy

1.8

maksymalny udział powierzchni zabudowy

50%

maksymalna wysokość zabudowy

15.0 m

minimalny udział powierzchni biologicznie czynnej

30%

geometria



plan

<https://www.gov.pl/zagospodarowanieprzestrzenne/app/AktPlanowaniaPrzestrzennego/PL.ZIPPZP.9556/247401-POG/1POG>

strefa planistyczna

PL.ZIPPZP.9556_247401-POG_1POG-11SP_20250402T124629

identfier

<https://www.gov.pl/zagospodarowanieprzestrzenne/app/StrefaPlanistyczna/PL.ZIPPZP.9556/247401-POG/1POG-11SP/20250402T124629>

przestrzen nazw

PL.ZIPPZP.9556/247401-POG

lokalny id

1POG-11SP

wersja id

20250402T124629

poczatek wersji obiektu

2025-04-02T12:46:29

nazwa

strefa gospodarcza

oznaczenie

11SP

symbol

SP

obowiazuje od

2025-04-02

obowiazuje do

obecnie

status

w opracowaniu
<https://inspire.ec.europa.eu/codelist/ProcessStepGeneralValue/elaboration>

charakter ustalenia

ogólnie wiążące
<https://inspire.ec.europa.eu/codelist/RegulationNatureValue/generallyBinding>

profil podstawowy

teren komunikacji
teren zieleni urządzonej
teren ogrodów działkowych
teren infrastruktury technicznej
teren produkcji

profil dodatkowy

teren zieleni naturalnej
teren lasu
teren wód
teren usług

maksymalna nadziemna intensywnosc zabudowy

4

maksymalny udział powierzchni zabudowy

80%

maksymalna wysokosc zabudowy

30.0 m

minimalny udział powierzchni

biologicznie czynnej	15%
geometria	
plan	https://www.gov.pl/zagospodarowanieprzestrzenne/app/AktPlanowaniaPrzestrzennego/PL.ZIPPZP.9556/247401-POG/1POG
strefa planistyczna	PL.ZIPPZP.9556_247401-POG_1POG-11SK_20250402T124629
identyfier	https://www.gov.pl/zagospodarowanieprzestrzenne/app/StrefaPlanistyczna/PL.ZIPPZP.9556/247401-POG/1POG-11SK/20250402T124629
przestrzen nazw	PL.ZIPPZP.9556/247401-POG
lokalny id	1POG-11SK
wersja id	20250402T124629
początek wersji obiektu	2025-04-02T12:46:29
nazwa	strefa komunikacyjna
oznaczenie	11SK
symbol	SK
obowiązuje od	2025-04-02
obowiązuje do	obecnie
status	w opracowaniu https://inspire.ec.europa.eu/codelist/ProcessStepGeneralValue/elaboration
charakter ustalenia	ogólnie wiążące https://inspire.ec.europa.eu/codelist/RegulationNatureValue/generallyBinding
profil podstawowy	teren drogi ekspresowej teren drogi głównej ruchu przyspieszonego teren drogi głównej teren komunikacji kolejowej i szynowej teren komunikacji kolei linowej teren komunikacji wodnej teren komunikacji lotniczej teren obsługi komunikacji teren ogrodów działkowych teren infrastruktury technicznej teren autostrady
profil dodatkowy	teren usług handlu detalicznego teren usług gastronomii teren usług turystyki teren zieleni urządzonej teren lasu teren zieleni naturalnej

	teren wód teren drogi zbiorczej
geometria	
plan	https://www.gov.pl/zagospodarowanieprzestrzenne/app/AktPlanowaniaPrzestrzennego/PL.ZIPPZP.9556/247401-POG/1POG
strefa planistyczna	PL.ZIPPZP.9556_247401-POG_1POG-11SO_20250709T114801
identfier	https://www.gov.pl/zagospodarowanieprzestrzenne/app/StrefaPlanistyczna/PL.ZIPPZP.9556/247401-POG/1POG-11SO/20250709T114801
przestrzen nazw	PL.ZIPPZP.9556/247401-POG
lokalny id	1POG-11SO
wersja id	20250709T114801
początek wersji obiektu	2025-07-09T11:48:01
nazwa	strefa otwarta
oznaczenie	11SO
symbol	SO
obowiązuje od	2025-04-02
obowiązuje do	obecnie
status	w opracowaniu https://inspire.ec.europa.eu/codelist/ProcessStepGeneralValue/elaboration
charakter ustalenia	ogólnie wiążące https://inspire.ec.europa.eu/codelist/RegulationNatureValue/generallyBinding
profil podstawowy	teren lasu teren zieleni naturalnej teren wód teren komunikacji teren ogrodów działkowych teren infrastruktury technicznej teren rolnictwa z zakazem zabudowy
profil dodatkowy	teren zieleni urządzonej
minimalny udział powierzchni biologicznie czynnej	80%
geometria	



plan <https://www.gov.pl/zagospodarowanieprzestrzenne/app/AktPlanowaniaPrzestrzennego/PL.ZIPPZP.9556/247401-POG/1POG>

strefa planistyczna PL.ZIPPZP.9556_247401-POG_1POG-12SJ_20250402T124629

identfier <https://www.gov.pl/zagospodarowanieprzestrzenne/app/StrefaPlanistyczna/PL.ZIPPZP.9556/247401-POG/1POG-12SJ/20250402T124629>

przestrzen nazw PL.ZIPPZP.9556/247401-POG

lokalny id 1POG-12SJ

wersja id 20250402T124629

poczatek wersji obiektu 2025-04-02T12:46:29

nazwa strefa wielofunkcyjna z zabudową mieszkaniową jednorodzinną

oznaczenie 12SJ

symbol SJ

obowiazuje od 2025-04-02

obowiazuje do obecnie

status w opracowaniu
<https://inspire.ec.europa.eu/codelist/ProcessStepGeneralValue/elaboration>

charakter ustalenia ogólnie wiążące
<https://inspire.ec.europa.eu/codelist/RegulationNatureValue/generallyBinding>

profil podstawowy teren usług
teren komunikacji
teren zieleni urządzonej
teren ogrodów działkowych
teren infrastruktury technicznej
teren zabudowy mieszkaniowej jednorodzinnej

profil dodatkowy teren zieleni naturalnej
teren lasu
teren wód
teren zabudowy letniskowej lub rekreacji indywidualnej

maksymalna nadziemna intensywnosc zabudowy 0.8

maksymalny udzial powierzchni zabudowy 40%

maksymalna wysokosc zabudowy 12.0 m

minimalny udzial powierzchni

biologicznie czynnej	40%
geometria	
plan	https://www.gov.pl/zagospodarowanieprzestrzenne/app/AktPlanowaniaPrzestrzennego/PL.ZIPPZP.9556/247401-POG/1POG
strefa planistyczna	PL.ZIPPZP.9556_247401-POG_1POG-12SI_20250402T124629
identfier	https://www.gov.pl/zagospodarowanieprzestrzenne/app/StrefaPlanistyczna/PL.ZIPPZP.9556/247401-POG/1POG-12SI/20250402T124629
przestrzen nazw	PL.ZIPPZP.9556/247401-POG
lokalny id	1POG-12SI
wersja id	20250402T124629
początek wersji obiektu	2025-04-02T12:46:29
nazwa	strefa infrastrukturalna
oznaczenie	12SI
symbol	SI
obowiązuje od	2025-04-02
obowiązuje do	obecnie
status	w opracowaniu https://inspire.ec.europa.eu/codelist/ProcessStepGeneralValue/elaboration
charakter ustalenia	ogólnie wiążące https://inspire.ec.europa.eu/codelist/RegulationNatureValue/generallyBinding
profil podstawowy	teren komunikacji teren ogrodów działkowych teren infrastruktury technicznej
profil dodatkowy	teren produkcji teren zieleni urządzonej teren zieleni naturalnej teren lasu teren wód teren usług
minimalny udział powierzchni biologicznie czynnej	20%
geometria	



plan

<https://www.gov.pl/zagospodarowanieprzestrzenne/app/AktPlanowaniaPrzestrzennego/PL.ZIPPZP.9556/247401-POG/1POG>

strefa planistyczna

PL.ZIPPZP.9556_247401-POG_1POG-12SN_20250402T124629

identyfier

<https://www.gov.pl/zagospodarowanieprzestrzenne/app/StrefaPlanistyczna/PL.ZIPPZP.9556/247401-POG/1POG-12SN/20250402T124629>

przestrzen nazw

PL.ZIPPZP.9556/247401-POG

lokalny id

1POG-12SN

wersja id

20250402T124629

początek wersji obiektu

2025-04-02T12:46:29

nazwa

strefa zieleni i rekreacji

oznaczenie

12SN

symbol

SN

obowiązuje od

2025-04-02

obowiązuje do

obecnie

status

w opracowaniu
<https://inspire.ec.europa.eu/codelist/ProcessStepGeneralValue/elaboration>

charakter ustalenia

ogólnie wiążące
<https://inspire.ec.europa.eu/codelist/RegulationNatureValue/generallyBinding>

profil podstawowy

teren plaży
teren wód
teren komunikacji
teren ogrodów działkowych
teren infrastruktury technicznej
teren zieleni urządzonej

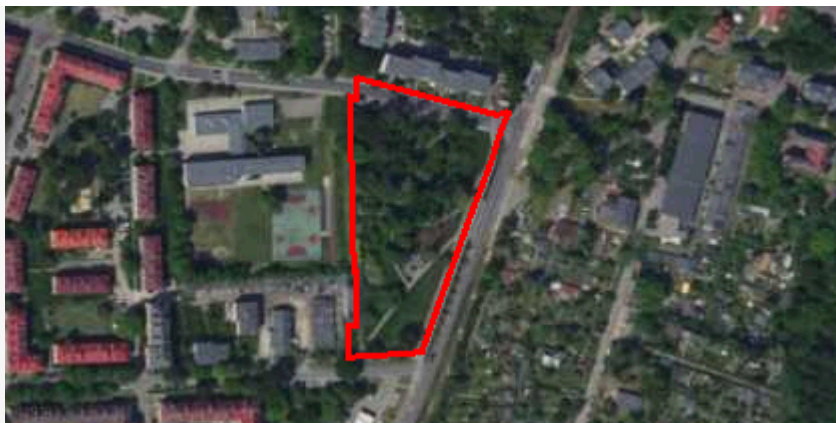
profil dodatkowy

teren usług handlu detalicznego
teren usług gastronomii
teren usług turystyki
teren usług nauki
teren usług edukacji
teren zieleni naturalnej
teren usług sportu i rekreacji

minimalny udział powierzchni biologicznie czynnej

50%

geometria



plan

<https://www.gov.pl/zagospodarowanieprzestrzenne/app/AktPlanowaniaPrzestrzennego/PL.ZIPPZP.9556/247401-POG/1POG>

strefa planistyczna

PL.ZIPPZP.9556_247401-POG_1POG-12SU_20250402T124629

identyfier

<https://www.gov.pl/zagospodarowanieprzestrzenne/app/StrefaPlanistyczna/PL.ZIPPZP.9556/247401-POG/1POG-12SU/20250402T124629>

przestrzen nazw

PL.ZIPPZP.9556/247401-POG

lokalny id

1POG-12SU

wersja id

20250402T124629

poczatek wersji obiektu

2025-04-02T12:46:29

nazwa

strefa usługowa

oznaczenie

12SU

symbol

SU

obowiazuje od

2025-04-02

obowiazuje do

obecnie

status

w opracowaniu
<https://inspire.ec.europa.eu/codelist/ProcessStepGeneralValue/elaboration>

charakter ustalenia

ogólnie wiążące
<https://inspire.ec.europa.eu/codelist/RegulationNatureValue/generallyBinding>

profil podstawowy

teren komunikacji
teren zieleni urządzonej
teren ogrodów działkowych
teren infrastruktury technicznej
teren usług

profil dodatkowy

teren lasu
teren wód
teren zieleni naturalnej

maksymalna nadziemna intensywnosc zabudowy

3

maksymalny udzial powierzchni zabudowy

60%

maksymalna wysokosc zabudowy

25.0 m

minimalny udzial powierzchni biologicznie czynnej

30%

geometria



plan

<https://www.gov.pl/zagospodarowanieprzestrzenne/app/AktPlanowaniaPrzestrzennego/PL.ZIPPZP.9556/247401-POG/1POG>

strefa planistyczna

PL.ZIPPZP.9556_247401-POG_1POG-12SW_20250402T124629

identyfier

<https://www.gov.pl/zagospodarowanieprzestrzenne/app/StrefaPlanistyczna/PL.ZIPPZP.9556/247401-POG/1POG-12SW/20250402T124629>

przestrzen nazw

PL.ZIPPZP.9556/247401-POG

lokalny id

1POG-12SW

wersja id

20250402T124629

początek wersji obiektu

2025-04-02T12:46:29

nazwa

strefa wielofunkcyjna z zabudową mieszkaniową wielorodzinną

oznaczenie

12SW

symbol

SW

obowiązuje od

2025-04-02

obowiązuje do

obecnie

status

w opracowaniu
<https://inspire.ec.europa.eu/codelist/ProcessStepGeneralValue/elaboration>

charakter ustalenia

ogólnie wiążące
<https://inspire.ec.europa.eu/codelist/RegulationNatureValue/generallyBinding>

profil podstawowy

teren usług
teren komunikacji
teren zieleni urządzonej
teren ogrodów działkowych
teren infrastruktury technicznej
teren zabudowy mieszkaniowej wielorodzinnej

profil dodatkowy

teren lasu
teren wód
teren zieleni naturalnej

maksymalna nadziemna intensywność zabudowy

2

maksymalny udział powierzchni zabudowy

50%

maksymalna wysokość zabudowy

16.0 m

minimalny udział powierzchni biologicznie czynnej

30%

geometria



plan

<https://www.gov.pl/zagospodarowanieprzestrzenne/app/AktPlanowaniaPrzestrzennego/PL.ZIPPZP.9556/247401-POG/1POG>

strefa planistyczna

PL.ZIPPZP.9556_247401-POG_1POG-12SP_20250402T124629

identfier

<https://www.gov.pl/zagospodarowanieprzestrzenne/app/StrefaPlanistyczna/PL.ZIPPZP.9556/247401-POG/1POG-12SP/20250402T124629>

przestrzen nazw

PL.ZIPPZP.9556/247401-POG

lokalny id

1POG-12SP

wersja id

20250402T124629

poczatek wersji obiektu

2025-04-02T12:46:29

nazwa

strefa gospodarcza

oznaczenie

12SP

symbol

SP

obowiazuje od

2025-04-02

obowiazuje do

obecnie

status

w opracowaniu
<https://inspire.ec.europa.eu/codelist/ProcessStepGeneralValue/elaboration>

charakter ustalenia

ogólnie wiążące
<https://inspire.ec.europa.eu/codelist/RegulationNatureValue/generallyBinding>

profil podstawowy

teren komunikacji
teren zieleni urządzonej
teren ogrodów działkowych
teren infrastruktury technicznej
teren produkcji

profil dodatkowy

teren zieleni naturalnej
teren lasu
teren wód
teren usług

maksymalna nadziemna intensywnosc zabudowy

4

maksymalny udział powierzchni zabudowy

80%

maksymalna wysokosc zabudowy

20.0 m

minimalny udział powierzchni

biologicznie czynnej	10%
geometria	
plan	https://www.gov.pl/zagospodarowanieprzestrzenne/app/AktPlanowaniaPrzestrzennego/PL.ZIPPZP.9556/247401-POG/1POG
strefa planistyczna	PL.ZIPPZP.9556_247401-POG_1POG-12SO_20250709T114757
identfier	https://www.gov.pl/zagospodarowanieprzestrzenne/app/StrefaPlanistyczna/PL.ZIPPZP.9556/247401-POG/1POG-12SO/20250709T114757
przestrzen nazw	PL.ZIPPZP.9556/247401-POG
lokalny id	1POG-12SO
wersja id	20250709T114757
początek wersji obiektu	2025-07-09T11:47:57
nazwa	strefa otwarta
oznaczenie	12SO
symbol	SO
obowiązuje od	2025-04-02
obowiązuje do	obecnie
status	w opracowaniu https://inspire.ec.europa.eu/codelist/ProcessStepGeneralValue/elaboration
charakter ustalenia	ogólnie wiążące https://inspire.ec.europa.eu/codelist/RegulationNatureValue/generallyBinding
profil podstawowy	teren lasu teren zieleni naturalnej teren wód teren komunikacji teren ogrodów działkowych teren infrastruktury technicznej teren rolnictwa z zakazem zabudowy
profil dodatkowy	teren zieleni urządzonej
minimalny udział powierzchni biologicznie czynnej	80%
geometria	



plan	https://www.gov.pl/zagospodarowanieprzestrzenne/app/AktPlanowaniaPrzestrzennego/PL.ZIPPZP.9556/247401-POG/1POG
-------------	---

strefa planistyczna	PL.ZIPPZP.9556_247401-POG_1POG-12SK_20250402T124629
----------------------------	---

identfier	https://www.gov.pl/zagospodarowanieprzestrzenne/app/StrefaPlanistyczna/PL.ZIPPZP.9556/247401-POG/1POG-12SK/20250402T124629
------------------	---

przestrzen nazw	PL.ZIPPZP.9556/247401-POG
------------------------	---------------------------

lokalny id	1POG-12SK
-------------------	-----------

wersja id	20250402T124629
------------------	-----------------

poczatek wersji obiektu	2025-04-02T12:46:29
--------------------------------	---------------------

nazwa	strefa komunikacyjna
--------------	----------------------

oznaczenie	12SK
-------------------	------

symbol	SK
---------------	----

obowiazuje od	2025-04-02
----------------------	------------

obowiazuje do	obecnie
----------------------	---------

status	w opracowaniu https://inspire.ec.europa.eu/codelist/ProcessStepGeneralValue/elaboration
---------------	--


charakter ustalenia	ogólnie wiążące https://inspire.ec.europa.eu/codelist/RegulationNatureValue/generallyBinding
----------------------------	--

profil podstawowy	teren drogi ekspresowej teren drogi głównej ruchu przyspieszonego teren drogi głównej teren komunikacji kolejowej i szynowej teren komunikacji kolei linowej teren komunikacji wodnej teren komunikacji lotniczej teren obsługi komunikacji teren ogrodów działkowych teren infrastruktury technicznej teren autostrady
--------------------------	---

profil dodatkowy	teren usług handlu detalicznego teren usług gastronomii teren usług turystyki teren zieleni urządzonej teren lasu teren zieleni naturalnej
-------------------------	---

	teren wód teren drogi zbiorczej
geometria	
plan	https://www.gov.pl/zagospodarowanieprzestrzenne/app/AktPlanowaniaPrzestrzennego/PL.ZIPPZP.9556/247401-POG/1POG
strefa planistyczna	PL.ZIPPZP.9556_247401-POG_1POG-13SJ_20250402T124629
identfier	https://www.gov.pl/zagospodarowanieprzestrzenne/app/StrefaPlanistyczna/PL.ZIPPZP.9556/247401-POG/1POG-13SJ/20250402T124629
przestrzen nazw	PL.ZIPPZP.9556/247401-POG
lokalny id	1POG-13SJ
wersja id	20250402T124629
początek wersji obiektu	2025-04-02T12:46:29
nazwa	strefa wielofunkcyjna z zabudową mieszkaniową jednorodzinną
oznaczenie	13SJ
symbol	SJ
obowiązuje od	2025-04-02
obowiązuje do	obecnie
status	w opracowaniu https://inspire.ec.europa.eu/codelist/ProcessStepGeneralValue/elaboration
charakter ustalenia	ogólnie wiążące https://inspire.ec.europa.eu/codelist/RegulationNatureValue/generallyBinding
profil podstawowy	teren usług teren komunikacji teren zieleni urządzonej teren ogrodów działkowych teren infrastruktury technicznej teren zabudowy mieszkaniowej jednorodzinnej
profil dodatkowy	teren zieleni naturalnej teren lasu teren wód teren zabudowy letniskowej lub rekreacji indywidualnej
maksymalna nadziemna intensywnosc zabudowy	1
maksymalny udział powierzchni zabudowy	50%

maksymalna wysokość zabudowy	10.0 m
minimalny udział powierzchni biologicznie czynnej	30%
geometria	
plan	https://www.gov.pl/zagospodarowanieprzestrzenne/app/AktPlanowaniaPrzestrzennego/PL.ZIPPZP.9556/247401-POG/1POG
strefa planistyczna	PL.ZIPPZP.9556_247401-POG_1POG-13SI_20250402T124629
identyfikator	https://www.gov.pl/zagospodarowanieprzestrzenne/app/StrefaPlanistyczna/PL.ZIPPZP.9556/247401-POG/1POG-13SI/20250402T124629
przestrzeń nazw	PL.ZIPPZP.9556/247401-POG
lokalny id	1POG-13SI
wersja id	20250402T124629
początek wersji obiektu	2025-04-02T12:46:29
nazwa	strefa infrastrukturalna
oznaczenie	13SI
symbol	SI
obowiązuje od	2025-04-02
obowiązuje do	obecnie
status	w opracowaniu https://inspire.ec.europa.eu/codelist/ProcessStepGeneralValue/elaboration
charakter ustalenia	ogólnie wiążące https://inspire.ec.europa.eu/codelist/RegulationNatureValue/generallyBinding
profil podstawowy	teren komunikacji teren ogrodów działkowych teren infrastruktury technicznej
profil dodatkowy	teren produkcji teren zieleni urządzonej teren zieleni naturalnej teren lasu teren wód teren usług
minimalny udział powierzchni biologicznie czynnej	20%
geometria	



plan

<https://www.gov.pl/zagospodarowanieprzestrzenne/app/AktPlanowaniaPrzestrzennego/PL.ZIPPZP.9556/247401-POG/1POG>

strefa planistyczna

PL.ZIPPZP.9556_247401-POG_1POG-13SN_20250402T124629

identyfier

<https://www.gov.pl/zagospodarowanieprzestrzenne/app/StrefaPlanistyczna/PL.ZIPPZP.9556/247401-POG/1POG-13SN/20250402T124629>

przestrzen nazw

PL.ZIPPZP.9556/247401-POG

lokalny id

1POG-13SN

wersja id

20250402T124629

poczatek wersji obiektu

2025-04-02T12:46:29

nazwa

strefa zieleni i rekreacji

oznaczenie

13SN

symbol

SN

obowiazuje od

2025-04-02

obowiazuje do

obecnie

status

w opracowaniu
<https://inspire.ec.europa.eu/codelist/ProcessStepGeneralValue/elaboration>

charakter ustalenia

ogólnie wiążące
<https://inspire.ec.europa.eu/codelist/RegulationNatureValue/generallyBinding>

profil podstawowy

teren plaży
teren wód
teren komunikacji
teren ogrodów działkowych
teren infrastruktury technicznej
teren zieleni urządzonej

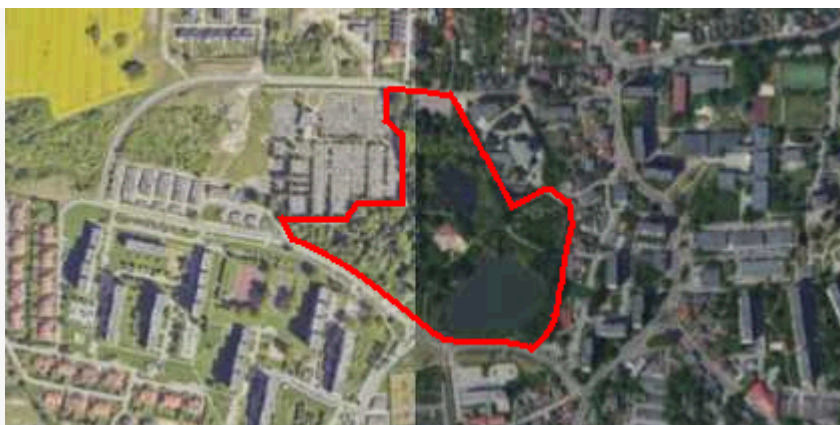
profil dodatkowy

teren usług kultury i rozrywki
teren usług handlu detalicznego
teren usług gastronomii
teren zieleni naturalnej
teren usług sportu i rekreacji

minimalny udział powierzchni biologicznie czynnej

50%

geometria



plan

<https://www.gov.pl/zagospodarowanieprzestrzenne/app/AktPlanowaniaPrzestrzennego/PL.ZIPPZP.9556/247401-POG/1POG>

strefa planistyczna

PL.ZIPPZP.9556_247401-POG_1POG-13SU_20250402T124629

identyfier

<https://www.gov.pl/zagospodarowanieprzestrzenne/app/StrefaPlanistyczna/PL.ZIPPZP.9556/247401-POG/1POG-13SU/20250402T124629>

przestrzen nazw

PL.ZIPPZP.9556/247401-POG

lokalny id

1POG-13SU

wersja id

20250402T124629

poczatek wersji obiektu

2025-04-02T12:46:29

nazwa

strefa usługowa

oznaczenie

13SU

symbol

SU

obowiazuje od

2025-04-02

obowiazuje do

obecnie

status

w opracowaniu
<https://inspire.ec.europa.eu/codelist/ProcessStepGeneralValue/elaboration>

charakter ustalenia

ogólnie wiążące
<https://inspire.ec.europa.eu/codelist/RegulationNatureValue/generallyBinding>

profil podstawowy

teren komunikacji
teren zieleni urządzonej
teren ogrodów działkowych
teren infrastruktury technicznej
teren usług

profil dodatkowy

teren lasu
teren wód
teren zieleni naturalnej

maksymalna nadziemna intensywnosc zabudowy

3

maksymalny udzial powierzchni zabudowy

70%

maksymalna wysokosc zabudowy

25.0 m

minimalny udzial powierzchni biologicznie czynnej

30%

geometria



plan

<https://www.gov.pl/zagospodarowanieprzestrzenne/app/AktPlanowaniaPrzestrzennego/PL.ZIPPZP.9556/247401-POG/1POG>

strefa planistyczna

PL.ZIPPZP.9556_247401-POG_1POG-13SW_20250710T125921

identyfier

<https://www.gov.pl/zagospodarowanieprzestrzenne/app/StrefaPlanistyczna/PL.ZIPPZP.9556/247401-POG/1POG-13SW/20250710T125921>

przestrzen nazw

PL.ZIPPZP.9556/247401-POG

lokalny id

1POG-13SW

wersja id

20250710T125921

początek wersji obiektu

2025-07-10T12:59:21

nazwa

strefa wielofunkcyjna z zabudową mieszkaniową wielorodzinną

oznaczenie

13SW

symbol

SW

obowiązuje od

2025-04-02

obowiązuje do

obecnie

status

w opracowaniu
<https://inspire.ec.europa.eu/codelist/ProcessStepGeneralValue/elaboration>

charakter ustalenia

ogólnie wiążące
<https://inspire.ec.europa.eu/codelist/RegulationNatureValue/generallyBinding>

profil podstawowy

teren usług
teren komunikacji
teren zieleni urządzonej
teren ogrodów działkowych
teren infrastruktury technicznej
teren zabudowy mieszkaniowej wielorodzinnej

profil dodatkowy

teren lasu
teren wód
teren zieleni naturalnej

maksymalna nadziemna intensywność zabudowy

1

maksymalny udział powierzchni zabudowy

60%


maksymalna wysokość zabudowy

20.0 m

minimalny udział powierzchni biologicznie czynnej

30%

geometria



plan

<https://www.gov.pl/zagospodarowanieprzestrzenne/app/AktPlanowaniaPrzestrzennego/PL.ZIPPZP.9556/247401-POG/1POG>

strefa planistyczna

PL.ZIPPZP.9556_247401-POG_1POG-13SP_20250402T124629

identfier

<https://www.gov.pl/zagospodarowanieprzestrzenne/app/StrefaPlanistyczna/PL.ZIPPZP.9556/247401-POG/1POG-13SP/20250402T124629>

przestrzen nazw

PL.ZIPPZP.9556/247401-POG

lokalny id

1POG-13SP

wersja id

20250402T124629

poczatek wersji obiektu

2025-04-02T12:46:29

nazwa

strefa gospodarcza

oznaczenie

13SP

symbol

SP

obowiazuje od

2025-04-02

obowiazuje do

obecnie

status

w opracowaniu
<https://inspire.ec.europa.eu/codelist/ProcessStepGeneralValue/elaboration>

charakter ustalenia

ogólnie wiążące
<https://inspire.ec.europa.eu/codelist/RegulationNatureValue/generallyBinding>

profil podstawowy

teren komunikacji
teren zieleni urządzonej
teren ogrodów działkowych
teren infrastruktury technicznej
teren produkcji

profil dodatkowy

teren zieleni naturalnej
teren lasu
teren wód
teren usług

maksymalna nadziemna intensywnosc zabudowy

4

maksymalny udział powierzchni zabudowy

70%

maksymalna wysokosc zabudowy

30.0 m

minimalny udział powierzchni

biologicznie czynnej	10%
geometria	
plan	https://www.gov.pl/zagospodarowanieprzestrzenne/app/AktPlanowaniaPrzestrzennego/PL.ZIPPZP.9556/247401-POG/1POG
strefa planistyczna	PL.ZIPPZP.9556_247401-POG_1POG-13SO_20250709T114838
identfier	https://www.gov.pl/zagospodarowanieprzestrzenne/app/StrefaPlanistyczna/PL.ZIPPZP.9556/247401-POG/1POG-13SO/20250709T114838
przestrzen nazw	PL.ZIPPZP.9556/247401-POG
lokalny id	1POG-13SO
wersja id	20250709T114838
początek wersji obiektu	2025-07-09T11:48:38
nazwa	strefa otwarta
oznaczenie	13SO
symbol	SO
obowiązuje od	2025-04-02
obowiązuje do	obecnie
status	w opracowaniu https://inspire.ec.europa.eu/codelist/ProcessStepGeneralValue/elaboration
charakter ustalenia	ogólnie wiążące https://inspire.ec.europa.eu/codelist/RegulationNatureValue/generallyBinding
profil podstawowy	teren lasu teren zieleni naturalnej teren wód teren komunikacji teren ogrodów działkowych teren infrastruktury technicznej teren rolnictwa z zakazem zabudowy
profil dodatkowy	teren zieleni urządzonej
minimalny udział powierzchni biologicznie czynnej	90%
geometria	



plan

<https://www.gov.pl/zagospodarowanieprzestrzenne/app/AktPlanowaniaPrzestrzennego/PL.ZIPPZP.9556/247401-POG/1POG>

strefa planistyczna

PL.ZIPPZP.9556_247401-POG_1POG-14SJ_20250402T124629

identyfier

<https://www.gov.pl/zagospodarowanieprzestrzenne/app/StrefaPlanistyczna/PL.ZIPPZP.9556/247401-POG/1POG-14SJ/20250402T124629>

przestrzen nazw

PL.ZIPPZP.9556/247401-POG

lokalny id

1POG-14SJ

wersja id

20250402T124629

poczatek wersji obiektu

2025-04-02T12:46:29

nazwa

strefa wielofunkcyjna z zabudową mieszkaniową jednorodzinną

oznaczenie

14SJ

symbol

SJ

obowiazuje od

2025-04-02

obowiazuje do

obecnie

status

w opracowaniu
<https://inspire.ec.europa.eu/codelist/ProcessStepGeneralValue/elaboration>

charakter ustalenia

ogólnie wiążące
<https://inspire.ec.europa.eu/codelist/RegulationNatureValue/generallyBinding>

profil podstawowy

teren usług
teren komunikacji
teren zieleni urządzonej
teren ogrodów działkowych
teren infrastruktury technicznej
teren zabudowy mieszkaniowej jednorodzinnej

profil dodatkowy

teren zieleni naturalnej
teren lasu
teren wód
teren zabudowy letniskowej lub rekreacji indywidualnej

maksymalna nadziemna intensywnosc zabudowy

0.8

maksymalny udzial powierzchni zabudowy

40%

maksymalna wysokosc zabudowy

9.0 m

minimalny udzial powierzchni

biologicznie czynnej	30%
geometria	
plan	https://www.gov.pl/zagospodarowanieprzestrzenne/app/AktPlanowaniaPrzestrzennego/PL.ZIPPZP.9556/247401-POG/1POG
strefa planistyczna	PL.ZIPPZP.9556_247401-POG_1POG-14SI_20250402T124629
identfier	https://www.gov.pl/zagospodarowanieprzestrzenne/app/StrefaPlanistyczna/PL.ZIPPZP.9556/247401-POG/1POG-14SI/20250402T124629
przestrzen nazw	PL.ZIPPZP.9556/247401-POG
lokalny id	1POG-14SI
wersja id	20250402T124629
początek wersji obiektu	2025-04-02T12:46:29
nazwa	strefa infrastrukturalna
oznaczenie	14SI
symbol	SI
obowiązuje od	2025-04-02
obowiązuje do	obecnie
status	w opracowaniu https://inspire.ec.europa.eu/codelist/ProcessStepGeneralValue/elaboration
charakter ustalenia	ogólnie wiążące https://inspire.ec.europa.eu/codelist/RegulationNatureValue/generallyBinding
profil podstawowy	teren komunikacji teren ogrodów działkowych teren infrastruktury technicznej
profil dodatkowy	teren produkcji teren zieleni urządzonej teren zieleni naturalnej teren lasu teren wód teren usług
minimalny udział powierzchni biologicznie czynnej	20%
geometria	



plan

<https://www.gov.pl/zagospodarowanieprzestrzenne/app/AktPlanowaniaPrzestrzennego/PL.ZIPPZP.9556/247401-POG/1POG>

strefa planistyczna

PL.ZIPPZP.9556_247401-POG_1POG-14SN_20250402T124629

identyfier

<https://www.gov.pl/zagospodarowanieprzestrzenne/app/StrefaPlanistyczna/PL.ZIPPZP.9556/247401-POG/1POG-14SN/20250402T124629>

przestrzen nazw

PL.ZIPPZP.9556/247401-POG

lokalny id

1POG-14SN

wersja id

20250402T124629

poczatek wersji obiektu

2025-04-02T12:46:29

nazwa

strefa zieleni i rekreacji

oznaczenie

14SN

symbol

SN

obowiazuje od

2025-04-02

obowiazuje do

obecnie

status

w opracowaniu
<https://inspire.ec.europa.eu/codelist/ProcessStepGeneralValue/elaboration>

charakter ustalenia

ogólnie wiążące
<https://inspire.ec.europa.eu/codelist/RegulationNatureValue/generallyBinding>

profil podstawowy

teren plaży
teren wód
teren komunikacji
teren ogrodów działkowych
teren infrastruktury technicznej
teren zieleni urządzonej

profil dodatkowy

teren zieleni naturalnej

minimalny udział powierzchni biologicznie czynnej

50%

geometria



plan

<https://www.gov.pl/zagospodarowanieprzestrzenne/app/AktPlanowaniaPrzestrzennego/PL.ZIPPZP.9556/247401-POG/1POG>

strefa planistyczna

PL.ZIPPZP.9556_247401-POG_1POG-14SU_20250402T124629

identyfier

<https://www.gov.pl/zagospodarowanieprzestrzenne/app/StrefaPlanistyczna/PL.ZIPPZP.9556/247401-POG/1POG-14SU/20250402T124629>

przestrzen nazw

PL.ZIPPZP.9556/247401-POG

lokalny id

1POG-14SU

wersja id

20250402T124629

poczatek wersji obiektu

2025-04-02T12:46:29

nazwa

strefa usługowa

oznaczenie

14SU

symbol

SU

obowiazuje od

2025-04-02

obowiazuje do

obecnie

status

w opracowaniu
<https://inspire.ec.europa.eu/codelist/ProcessStepGeneralValue/elaboration>

charakter ustalenia

ogólnie wiążące
<https://inspire.ec.europa.eu/codelist/RegulationNatureValue/generallyBinding>

profil podstawowy

teren komunikacji
teren zieleni urządzonej
teren ogrodów działkowych
teren infrastruktury technicznej
teren usług

profil dodatkowy

teren lasu
teren wód
teren zieleni naturalnej

maksymalna nadziemna intensywnosc zabudowy

2

maksymalny udzial powierzchni zabudowy

70%

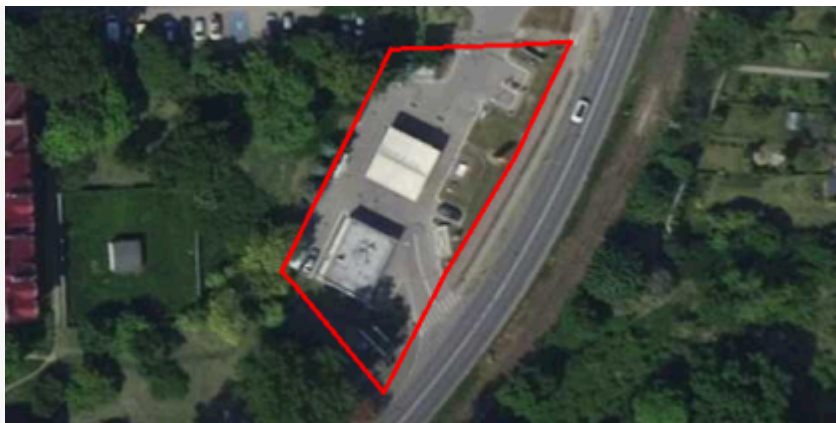
maksymalna wysokosc zabudowy

15.0 m

minimalny udzial powierzchni biologicznie czynnej

20%

geometria



plan

<https://www.gov.pl/zagospodarowanieprzestrzenne/app/AktPlanowaniaPrzestrzennego/PL.ZIPPZP.9556/247401-POG/1POG>

strefa planistyczna

PL.ZIPPZP.9556_247401-POG_1POG-14SW_20250402T124629

identyfier

<https://www.gov.pl/zagospodarowanieprzestrzenne/app/StrefaPlanistyczna/PL.ZIPPZP.9556/247401-POG/1POG-14SW/20250402T124629>

przestrzen nazw

PL.ZIPPZP.9556/247401-POG

lokalny id

1POG-14SW

wersja id

20250402T124629

początek wersji obiektu

2025-04-02T12:46:29

nazwa

strefa wielofunkcyjna z zabudową mieszkaniową wielorodzinną

oznaczenie

14SW

symbol

SW

obowiązuje od

2025-04-02

obowiązuje do

obecnie

status

w opracowaniu
<https://inspire.ec.europa.eu/codelist/ProcessStepGeneralValue/elaboration>

charakter ustalenia

ogólnie wiążące
<https://inspire.ec.europa.eu/codelist/RegulationNatureValue/generallyBinding>

profil podstawowy

teren usług
teren komunikacji
teren zieleni urządzonej
teren ogrodów działkowych
teren infrastruktury technicznej
teren zabudowy mieszkaniowej wielorodzinnej

profil dodatkowy

teren zieleni naturalnej
teren lasu
teren wód
teren zabudowy mieszkaniowej jednorodzinnej

maksymalna nadziemna intensywność zabudowy

2

maksymalny udział powierzchni zabudowy

50%

maksymalna wysokość zabudowy

12.0 m

minimalny udział powierzchni

biologicznie czynnej	30%
geometria	
plan	https://www.gov.pl/zagospodarowanieprzestrzenne/app/AktPlanowaniaPrzestrzennego/PL.ZIPPZP.9556/247401-POG/1POG
strefa planistyczna	PL.ZIPPZP.9556_247401-POG_1POG-14SP_20250402T124629
identfier	https://www.gov.pl/zagospodarowanieprzestrzenne/app/StrefaPlanistyczna/PL.ZIPPZP.9556/247401-POG/1POG-14SP/20250402T124629
przestrzen nazw	PL.ZIPPZP.9556/247401-POG
lokalny id	1POG-14SP
wersja id	20250402T124629
początek wersji obiektu	2025-04-02T12:46:29
nazwa	strefa gospodarcza
oznaczenie	14SP
symbol	SP
obowiązuje od	2025-04-02
obowiązuje do	obecnie
status	w opracowaniu https://inspire.ec.europa.eu/codelist/ProcessStepGeneralValue/elaboration
charakter ustalenia	ogólnie wiążące https://inspire.ec.europa.eu/codelist/RegulationNatureValue/generallyBinding
profil podstawowy	teren komunikacji teren zieleni urządzonej teren ogrodów działkowych teren infrastruktury technicznej teren produkcji
profil dodatkowy	teren zieleni naturalnej teren lasu teren wód teren usług
maksymalna nadziemna intensywnosc zabudowy	4
maksymalny udział powierzchni zabudowy	80%
maksymalna wysokosc zabudowy	30.0 m

minimalny udział powierzchni biologicznie czynnej	10%
geometria	
plan	https://www.gov.pl/zagospodarowanieprzestrzenne/app/AktPlanowaniaPrzestrzennego/PL.ZIPPZP.9556/247401-POG/1POG
strefa planistyczna	PL.ZIPPZP.9556_247401-POG_1POG-14SO_20250709T114847
identfier	https://www.gov.pl/zagospodarowanieprzestrzenne/app/StrefaPlanistyczna/PL.ZIPPZP.9556/247401-POG/1POG-14SO/20250709T114847
przestrzen nazw	PL.ZIPPZP.9556/247401-POG
lokalny id	1POG-14SO
wersja id	20250709T114847
początek wersji obiektu	2025-07-09T11:48:47
nazwa	strefa otwarta
oznaczenie	14SO
symbol	SO
obowiązuje od	2025-04-02
obowiązuje do	obecnie
status	w opracowaniu https://inspire.ec.europa.eu/codelist/ProcessStepGeneralValue/elaboration
charakter ustalenia	ogólnie wiążące https://inspire.ec.europa.eu/codelist/RegulationNatureValue/generallyBinding
profil podstawowy	teren lasu teren zieleni naturalnej teren wód teren komunikacji teren ogrodów działkowych teren infrastruktury technicznej teren rolnictwa z zakazem zabudowy
profil dodatkowy	teren zieleni urządzonej
minimalny udział powierzchni biologicznie czynnej	90%
geometria	



plan

<https://www.gov.pl/zagospodarowanieprzestrzenne/app/AktPlanowaniaPrzestrzennego/PL.ZIPPZP.9556/247401-POG/1POG>

strefa planistyczna

PL.ZIPPZP.9556_247401-POG_1POG-15SJ_20250402T124629

identyfier

<https://www.gov.pl/zagospodarowanieprzestrzenne/app/StrefaPlanistyczna/PL.ZIPPZP.9556/247401-POG/1POG-15SJ/20250402T124629>

przestrzen nazw

PL.ZIPPZP.9556/247401-POG

lokalny id

1POG-15SJ

wersja id

20250402T124629

początek wersji obiektu

2025-04-02T12:46:29

nazwa

strefa wielofunkcyjna z zabudową mieszkaniową jednorodzinną

oznaczenie

15SJ

symbol

SJ

obowiązuje od

2025-04-02

obowiązuje do

obecnie

status

w opracowaniu
<https://inspire.ec.europa.eu/codelist/ProcessStepGeneralValue/elaboration>

charakter ustalenia

ogólnie wiążące
<https://inspire.ec.europa.eu/codelist/RegulationNatureValue/generallyBinding>

profil podstawowy

teren usług
teren komunikacji
teren zieleni urządzonej
teren ogrodów działkowych
teren infrastruktury technicznej
teren zabudowy mieszkaniowej jednorodzinnej

profil dodatkowy

teren zieleni naturalnej
teren lasu
teren wód
teren zabudowy letniskowej lub rekreacji indywidualnej

maksymalna nadziemna intensywność zabudowy

1

maksymalny udział powierzchni zabudowy

50%

maksymalna wysokość zabudowy

10.0 m

minimalny udział powierzchni

biologicznie czynnej	30%
geometria	
plan	https://www.gov.pl/zagospodarowanieprzestrzenne/app/AktPlanowaniaPrzestrzennego/PL.ZIPPZP.9556/247401-POG/1POG
strefa planistyczna	PL.ZIPPZP.9556_247401-POG_1POG-15SI_20250402T124629
identfier	https://www.gov.pl/zagospodarowanieprzestrzenne/app/StrefaPlanistyczna/PL.ZIPPZP.9556/247401-POG/1POG-15SI/20250402T124629
przestrzen nazw	PL.ZIPPZP.9556/247401-POG
lokalny id	1POG-15SI
wersja id	20250402T124629
początek wersji obiektu	2025-04-02T12:46:29
nazwa	strefa infrastrukturalna
oznaczenie	15SI
symbol	SI
obowiązuje od	2025-04-02
obowiązuje do	obecnie
status	w opracowaniu https://inspire.ec.europa.eu/codelist/ProcessStepGeneralValue/elaboration
charakter ustalenia	ogólnie wiążące https://inspire.ec.europa.eu/codelist/RegulationNatureValue/generallyBinding
profil podstawowy	teren komunikacji teren ogrodów działkowych teren infrastruktury technicznej
profil dodatkowy	teren produkcji teren zieleni urządzonej teren zieleni naturalnej teren lasu teren wód teren usług
minimalny udział powierzchni biologicznie czynnej	20%
geometria	



plan

<https://www.gov.pl/zagospodarowanieprzestrzenne/app/AktPlanowaniaPrzestrzennego/PL.ZIPPZP.9556/247401-POG/1POG>

strefa planistyczna

PL.ZIPPZP.9556_247401-POG_1POG-15SN_20250402T124629

identyfier

<https://www.gov.pl/zagospodarowanieprzestrzenne/app/StrefaPlanistyczna/PL.ZIPPZP.9556/247401-POG/1POG-15SN/20250402T124629>

przestrzen nazw

PL.ZIPPZP.9556/247401-POG

lokalny id

1POG-15SN

wersja id

20250402T124629

poczatek wersji obiektu

2025-04-02T12:46:29

nazwa

strefa zieleni i rekreacji

oznaczenie

15SN

symbol

SN

obowiazuje od

2025-04-02

obowiazuje do

obecnie

status

w opracowaniu
<https://inspire.ec.europa.eu/codelist/ProcessStepGeneralValue/elaboration>

charakter ustalenia

ogólnie wiążące
<https://inspire.ec.europa.eu/codelist/RegulationNatureValue/generallyBinding>

profil podstawowy

teren plaży
teren wód
teren komunikacji
teren ogrodów działkowych
teren infrastruktury technicznej
teren zieleni urządzonej

profil dodatkowy

teren zieleni naturalnej

minimalny udział powierzchni biologicznie czynnej

50%

geometria



plan

<https://www.gov.pl/zagospodarowanieprzestrzenne/app/AktPlanowaniaPrzestrzennego/PL.ZIPPZP.9556/247401-POG/1POG>

strefa planistyczna

PL.ZIPPZP.9556_247401-POG_1POG-15SU_20250402T124629

identfier

<https://www.gov.pl/zagospodarowanieprzestrzenne/app/StrefaPlanistyczna/PL.ZIPPZP.9556/247401-POG/1POG-15SU/20250402T124629>

przestrzen nazw

PL.ZIPPZP.9556/247401-POG

lokalny id

1POG-15SU

wersja id

20250402T124629

poczatek wersji obiektu

2025-04-02T12:46:29

nazwa

strefa usługowa

oznaczenie

15SU

symbol

SU

obowiazuje od

2025-04-02

obowiazuje do

obecnie

status

w opracowaniu
<https://inspire.ec.europa.eu/codelist/ProcessStepGeneralValue/elaboration>

charakter ustalenia

ogólnie wiążące
<https://inspire.ec.europa.eu/codelist/RegulationNatureValue/generallyBinding>

profil podstawowy

teren komunikacji
 teren zieleni urządzonej
 teren ogrodów działkowych
 teren infrastruktury technicznej
 teren usług

profil dodatkowy

teren lasu
 teren wód
 teren zieleni naturalnej

maksymalna nadziemna intensywnosc zabudowy

3

maksymalny udzial powierzchni zabudowy

60%

maksymalna wysokosc zabudowy

25.0 m

minimalny udzial powierzchni biologicznie czynnej

30%

geometria



plan

<https://www.gov.pl/zagospodarowanieprzestrzenne/app/AktPlanowaniaPrzestrzennego/PL.ZIPPZP.9556/247401-POG/1POG>

strefa planistyczna

PL.ZIPPZP.9556_247401-POG_1POG-15SW_20250402T124629

identyfier

<https://www.gov.pl/zagospodarowanieprzestrzenne/app/StrefaPlanistyczna/PL.ZIPPZP.9556/247401-POG/1POG-15SW/20250402T124629>

przestrzen nazw

PL.ZIPPZP.9556/247401-POG

lokalny id

1POG-15SW

wersja id

20250402T124629

początek wersji obiektu

2025-04-02T12:46:29

nazwa

strefa wielofunkcyjna z zabudową mieszkaniową wielorodzinną

oznaczenie

15SW

symbol

SW

obowiązuje od

2025-04-02

obowiązuje do

obecnie

status

w opracowaniu
<https://inspire.ec.europa.eu/codelist/ProcessStepGeneralValue/elaboration>

charakter ustalenia

ogólnie wiążące
<https://inspire.ec.europa.eu/codelist/RegulationNatureValue/generallyBinding>

profil podstawowy

teren usług
teren komunikacji
teren zieleni urządzonej
teren ogrodów działkowych
teren infrastruktury technicznej
teren zabudowy mieszkaniowej wielorodzinnej

profil dodatkowy

teren zieleni naturalnej
teren lasu
teren wód
teren zabudowy mieszkaniowej jednorodzinnej

maksymalna nadziemna intensywność zabudowy

2

maksymalny udział powierzchni zabudowy

50%

maksymalna wysokość zabudowy

12.0 m

minimalny udział powierzchni

biologicznie czynnej	30%
geometria	
plan	https://www.gov.pl/zagospodarowanieprzestrzenne/app/AktPlanowaniaPrzestrzennego/PL.ZIPPZP.9556/247401-POG/1POG
strefa planistyczna	PL.ZIPPZP.9556_247401-POG_1POG-15SP_20250402T124629
identfier	https://www.gov.pl/zagospodarowanieprzestrzenne/app/StrefaPlanistyczna/PL.ZIPPZP.9556/247401-POG/1POG-15SP/20250402T124629
przestrzen nazw	PL.ZIPPZP.9556/247401-POG
lokalny id	1POG-15SP
wersja id	20250402T124629
początek wersji obiektu	2025-04-02T12:46:29
nazwa	strefa gospodarcza
oznaczenie	15SP
symbol	SP
obowiązuje od	2025-04-02
obowiązuje do	obecnie
status	w opracowaniu https://inspire.ec.europa.eu/codelist/ProcessStepGeneralValue/elaboration
charakter ustalenia	ogólnie wiążące https://inspire.ec.europa.eu/codelist/RegulationNatureValue/generallyBinding
profil podstawowy	teren komunikacji teren zieleni urządzonej teren ogrodów działkowych teren infrastruktury technicznej teren produkcji
profil dodatkowy	teren zieleni naturalnej teren lasu teren wód teren usług
maksymalna nadziemna intensywnosc zabudowy	4
maksymalny udział powierzchni zabudowy	80%
maksymalna wysokosc zabudowy	30.0 m

minimalny udział powierzchni biologicznie czynnej	20%
geometria	
plan	https://www.gov.pl/zagospodarowanieprzestrzenne/app/AktPlanowaniaPrzestrzennego/PL.ZIPPZP.9556/247401-POG/1POG
strefa planistyczna	PL.ZIPPZP.9556_247401-POG_1POG-15SO_20250709T114726
identyfier	https://www.gov.pl/zagospodarowanieprzestrzenne/app/StrefaPlanistyczna/PL.ZIPPZP.9556/247401-POG/1POG-15SO/20250709T114726
przestrzen nazw	PL.ZIPPZP.9556/247401-POG
lokalny id	1POG-15SO
wersja id	20250709T114726
początek wersji obiektu	2025-07-09T11:47:26
nazwa	strefa otwarta
oznaczenie	15SO
symbol	SO
obowiązuje od	2025-04-02
obowiązuje do	obecnie
status	w opracowaniu https://inspire.ec.europa.eu/codelist/ProcessStepGeneralValue/elaboration
charakter ustalenia	ogólnie wiążące https://inspire.ec.europa.eu/codelist/RegulationNatureValue/generallyBinding
profil podstawowy	teren lasu teren zieleni naturalnej teren wód teren komunikacji teren ogrodów działkowych teren infrastruktury technicznej teren rolnictwa z zakazem zabudowy
profil dodatkowy	teren zieleni urządzonej
minimalny udział powierzchni biologicznie czynnej	90%
geometria	



plan

<https://www.gov.pl/zagospodarowanieprzestrzenne/app/AktPlanowaniaPrzestrzennego/PL.ZIPPZP.9556/247401-POG/1POG>

strefa planistyczna

PL.ZIPPZP.9556_247401-POG_1POG-16SJ_20250402T124629

identyfier

<https://www.gov.pl/zagospodarowanieprzestrzenne/app/StrefaPlanistyczna/PL.ZIPPZP.9556/247401-POG/1POG-16SJ/20250402T124629>

przestrzen nazw

PL.ZIPPZP.9556/247401-POG

lokalny id

1POG-16SJ

wersja id

20250402T124629

początek wersji obiektu

2025-04-02T12:46:29

nazwa

strefa wielofunkcyjna z zabudową mieszkaniową jednorodzinną

oznaczenie

16SJ

symbol

SJ

obowiązuje od

2025-04-02

obowiązuje do

obecnie

status

w opracowaniu
<https://inspire.ec.europa.eu/codelist/ProcessStepGeneralValue/elaboration>

charakter ustalenia

ogólnie wiążące
<https://inspire.ec.europa.eu/codelist/RegulationNatureValue/generallyBinding>

profil podstawowy

teren usług
teren komunikacji
teren zieleni urządzonej
teren ogrodów działkowych
teren infrastruktury technicznej
teren zabudowy mieszkaniowej jednorodzinnej

profil dodatkowy

teren zieleni naturalnej
teren lasu
teren wód
teren zabudowy letniskowej lub rekreacji indywidualnej

maksymalna nadziemna intensywność zabudowy

1

maksymalny udział powierzchni zabudowy

50%

maksymalna wysokość zabudowy

10.0 m

minimalny udział powierzchni

biologicznie czynnej	30%
geometria	
plan	https://www.gov.pl/zagospodarowanieprzestrzenne/app/AktPlanowaniaPrzestrzennego/PL.ZIPPZP.9556/247401-POG/1POG
strefa planistyczna	PL.ZIPPZP.9556_247401-POG_1POG-16SI_20250402T124629
identfier	https://www.gov.pl/zagospodarowanieprzestrzenne/app/StrefaPlanistyczna/PL.ZIPPZP.9556/247401-POG/1POG-16SI/20250402T124629
przestrzen nazw	PL.ZIPPZP.9556/247401-POG
lokalny id	1POG-16SI
wersja id	20250402T124629
początek wersji obiektu	2025-04-02T12:46:29
nazwa	strefa infrastrukturalna
oznaczenie	16SI
symbol	SI
obowiązuje od	2025-04-02
obowiązuje do	obecnie
status	w opracowaniu https://inspire.ec.europa.eu/codelist/ProcessStepGeneralValue/elaboration
charakter ustalenia	ogólnie wiążące https://inspire.ec.europa.eu/codelist/RegulationNatureValue/generallyBinding
profil podstawowy	teren komunikacji teren ogrodów działkowych teren infrastruktury technicznej
profil dodatkowy	teren produkcji teren zieleni urządzonej teren zieleni naturalnej teren lasu teren wód teren usług
minimalny udział powierzchni biologicznie czynnej	20%
geometria	



plan

<https://www.gov.pl/zagospodarowanieprzestrzenne/app/AktPlanowaniaPrzestrzennego/PL.ZIPPZP.9556/247401-POG/1POG>

strefa planistyczna

PL.ZIPPZP.9556_247401-POG_1POG-16SN_20250402T124629

identyfier

<https://www.gov.pl/zagospodarowanieprzestrzenne/app/StrefaPlanistyczna/PL.ZIPPZP.9556/247401-POG/1POG-16SN/20250402T124629>

przestrzen nazw

PL.ZIPPZP.9556/247401-POG

lokalny id

1POG-16SN

wersja id

20250402T124629

poczatek wersji obiektu

2025-04-02T12:46:29

nazwa

strefa zieleni i rekreacji

oznaczenie

16SN

symbol

SN

obowiazuje od

2025-04-02

obowiazuje do

obecnie

status

w opracowaniu
<https://inspire.ec.europa.eu/codelist/ProcessStepGeneralValue/elaboration>

charakter ustalenia

ogólnie wiążące
<https://inspire.ec.europa.eu/codelist/RegulationNatureValue/generallyBinding>

profil podstawowy

teren plaży
teren wód
teren komunikacji
teren ogrodów działkowych
teren infrastruktury technicznej
teren zieleni urządzonej

profil dodatkowy

teren usług kultury i rozrywki
teren usług handlu detalicznego
teren usług gastronomii
teren zieleni naturalnej
teren usług sportu i rekreacji

minimalny udział powierzchni biologicznie czynnej

50%

geometria



plan

<https://www.gov.pl/zagospodarowanieprzestrzenne/app/AktPlanowaniaPrzestrzennego/PL.ZIPPZP.9556/247401-POG/1POG>

strefa planistyczna

PL.ZIPPZP.9556_247401-POG_1POG-16SU_20250402T124629

identyfier

<https://www.gov.pl/zagospodarowanieprzestrzenne/app/StrefaPlanistyczna/PL.ZIPPZP.9556/247401-POG/1POG-16SU/20250402T124629>

przestrzen nazw

PL.ZIPPZP.9556/247401-POG

lokalny id

1POG-16SU

wersja id

20250402T124629

poczatek wersji obiektu

2025-04-02T12:46:29

nazwa

strefa usługowa

oznaczenie

16SU

symbol

SU

obowiazuje od

2025-04-02

obowiazuje do

obecnie

status

w opracowaniu
<https://inspire.ec.europa.eu/codelist/ProcessStepGeneralValue/elaboration>

charakter ustalenia

ogólnie wiążące
<https://inspire.ec.europa.eu/codelist/RegulationNatureValue/generallyBinding>

profil podstawowy

teren komunikacji
teren zieleni urządzonej
teren ogrodów działkowych
teren infrastruktury technicznej
teren usług

profil dodatkowy

teren zieleni naturalnej
teren lasu
teren wód
teren składów i magazynów

maksymalna nadziemna intensywnosc zabudowy

3

maksymalny udzial powierzchni zabudowy

60%

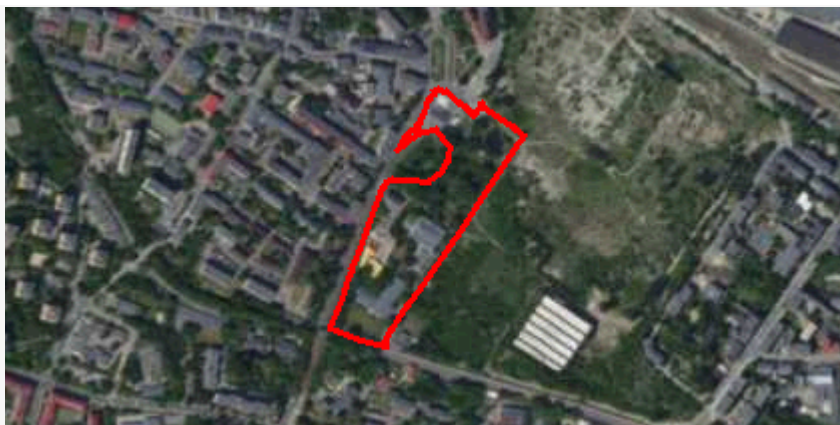
maksymalna wysokosc zabudowy

25.0 m

minimalny udzial powierzchni biologicznie czynnej

30%

geometria



plan

<https://www.gov.pl/zagospodarowanieprzestrzenne/app/AktPlanowaniaPrzestrzennego/PL.ZIPPZP.9556/247401-POG/1POG>

strefa planistyczna

PL.ZIPPZP.9556_247401-POG_1POG-16SW_20250402T124629

identfier

<https://www.gov.pl/zagospodarowanieprzestrzenne/app/StrefaPlanistyczna/PL.ZIPPZP.9556/247401-POG/1POG-16SW/20250402T124629>

przestrzen nazw

PL.ZIPPZP.9556/247401-POG

lokalny id

1POG-16SW

wersja id

20250402T124629

początek wersji obiektu

2025-04-02T12:46:29

nazwa

strefa wielofunkcyjna z zabudową mieszkaniową wielorodzinną

oznaczenie

16SW

symbol

SW

obowiązuje od

2025-04-02

obowiązuje do

obecnie

status

w opracowaniu
<https://inspire.ec.europa.eu/codelist/ProcessStepGeneralValue/elaboration>

charakter ustalenia

ogólnie wiążące
<https://inspire.ec.europa.eu/codelist/RegulationNatureValue/generallyBinding>

profil podstawowy

teren usług
teren komunikacji
teren zieleni urządzonej
teren ogrodów działkowych
teren infrastruktury technicznej
teren zabudowy mieszkaniowej wielorodzinnej

profil dodatkowy

teren zieleni naturalnej
teren lasu
teren wód
teren zabudowy mieszkaniowej jednorodzinnej

maksymalna nadziemna intensywnosc zabudowy

2.5

maksymalny udział powierzchni zabudowy

50%

maksymalna wysokosc zabudowy

16.0 m

minimalny udział powierzchni biologicznie czynnej	30%
geometria	
plan	https://www.gov.pl/zagospodarowanieprzestrzenne/app/AktPlanowaniaPrzestrzennego/PL.ZIPPZP.9556/247401-POG/1POG
strefa planistyczna	PL.ZIPPZP.9556_247401-POG_1POG-16SP_20250402T124629
identyfier	https://www.gov.pl/zagospodarowanieprzestrzenne/app/StrefaPlanistyczna/PL.ZIPPZP.9556/247401-POG/1POG-16SP/20250402T124629
przestrzen nazw	PL.ZIPPZP.9556/247401-POG
lokalny id	1POG-16SP
wersja id	20250402T124629
początek wersji obiektu	2025-04-02T12:46:29
nazwa	strefa gospodarcza
oznaczenie	16SP
symbol	SP
obowiązuje od	2025-04-02
obowiązuje do	obecnie
status	w opracowaniu https://inspire.ec.europa.eu/codelist/ProcessStepGeneralValue/elaboration
charakter ustalenia	ogólnie wiążące https://inspire.ec.europa.eu/codelist/RegulationNatureValue/generallyBinding
profil podstawowy	teren komunikacji teren zieleni urządzonej teren ogrodów działkowych teren infrastruktury technicznej teren produkcji
profil dodatkowy	teren zieleni naturalnej teren lasu teren wód teren usług
maksymalna nadziemna intensywność zabudowy	4
maksymalny udział powierzchni zabudowy	80%
maksymalna wysokość zabudowy	35.0 m

minimalny udział powierzchni biologicznie czynnej	10%
geometria	
plan	https://www.gov.pl/zagospodarowanieprzestrzenne/app/AktPlanowaniaPrzestrzennego/PL.ZIPPZP.9556/247401-POG/1POG
strefa planistyczna	PL.ZIPPZP.9556_247401-POG_1POG-16SO_20250709T114743
identyfier	https://www.gov.pl/zagospodarowanieprzestrzenne/app/StrefaPlanistyczna/PL.ZIPPZP.9556/247401-POG/1POG-16SO/20250709T114743
przestrzen nazw	PL.ZIPPZP.9556/247401-POG
lokalny id	1POG-16SO
wersja id	20250709T114743
początek wersji obiektu	2025-07-09T11:47:43
nazwa	strefa otwarta
oznaczenie	16SO
symbol	SO
obowiązuje od	2025-04-02
obowiązuje do	obecnie
status	w opracowaniu https://inspire.ec.europa.eu/codelist/ProcessStepGeneralValue/elaboration
charakter ustalenia	ogólnie wiążące https://inspire.ec.europa.eu/codelist/RegulationNatureValue/generallyBinding
profil podstawowy	teren lasu teren zieleni naturalnej teren wód teren komunikacji teren ogrodów działkowych teren infrastruktury technicznej teren rolnictwa z zakazem zabudowy
profil dodatkowy	teren zieleni urządzonej
minimalny udział powierzchni biologicznie czynnej	90%
geometria	



plan

<https://www.gov.pl/zagospodarowanieprzestrzenne/app/AktPlanowaniaPrzestrzennego/PL.ZIPPZP.9556/247401-POG/1POG>

strefa planistyczna

PL.ZIPPZP.9556_247401-POG_1POG-17SJ_20250402T124629

identyfier

<https://www.gov.pl/zagospodarowanieprzestrzenne/app/StrefaPlanistyczna/PL.ZIPPZP.9556/247401-POG/1POG-17SJ/20250402T124629>

przestrzen nazw

PL.ZIPPZP.9556/247401-POG

lokalny id

1POG-17SJ

wersja id

20250402T124629

poczatek wersji obiektu

2025-04-02T12:46:29

nazwa

strefa wielofunkcyjna z zabudową mieszkaniową jednorodzinną

oznaczenie

17SJ

symbol

SJ

obowiazuje od

2025-04-02

obowiazuje do

obecnie

status

w opracowaniu
<https://inspire.ec.europa.eu/codelist/ProcessStepGeneralValue/elaboration>

charakter ustalenia

ogólnie wiążące
<https://inspire.ec.europa.eu/codelist/RegulationNatureValue/generallyBinding>

profil podstawowy

teren usług
teren komunikacji
teren zieleni urządzonej
teren ogrodów działkowych
teren infrastruktury technicznej
teren zabudowy mieszkaniowej jednorodzinnej

profil dodatkowy

teren zieleni naturalnej
teren lasu
teren wód
teren zabudowy letniskowej lub rekreacji indywidualnej

maksymalna nadziemna intensywnosc zabudowy

1

maksymalny udzial powierzchni zabudowy

50%

maksymalna wysokosc zabudowy

10.0 m

minimalny udzial powierzchni

biologicznie czynnej	30%
geometria	
plan	https://www.gov.pl/zagospodarowanieprzestrzenne/app/AktPlanowaniaPrzestrzennego/PL.ZIPPZP.9556/247401-POG/1POG
strefa planistyczna	PL.ZIPPZP.9556_247401-POG_1POG-17SI_20250402T124629
identfier	https://www.gov.pl/zagospodarowanieprzestrzenne/app/StrefaPlanistyczna/PL.ZIPPZP.9556/247401-POG/1POG-17SI/20250402T124629
przestrzen nazw	PL.ZIPPZP.9556/247401-POG
lokalny id	1POG-17SI
wersja id	20250402T124629
początek wersji obiektu	2025-04-02T12:46:29
nazwa	strefa infrastrukturalna
oznaczenie	17SI
symbol	SI
obowiązuje od	2025-04-02
obowiązuje do	obecnie
status	w opracowaniu https://inspire.ec.europa.eu/codelist/ProcessStepGeneralValue/elaboration
charakter ustalenia	ogólnie wiążące https://inspire.ec.europa.eu/codelist/RegulationNatureValue/generallyBinding
profil podstawowy	teren komunikacji teren ogrodów działkowych teren infrastruktury technicznej
profil dodatkowy	teren produkcji teren zieleni urządzonej teren zieleni naturalnej teren lasu teren wód teren usług
minimalny udział powierzchni biologicznie czynnej	20%
geometria	



plan

<https://www.gov.pl/zagospodarowanieprzestrzenne/app/AktPlanowaniaPrzestrzennego/PL.ZIPPZP.9556/247401-POG/1POG>

strefa planistyczna

PL.ZIPPZP.9556_247401-POG_1POG-17SN_20250402T124629

identyfier

<https://www.gov.pl/zagospodarowanieprzestrzenne/app/StrefaPlanistyczna/PL.ZIPPZP.9556/247401-POG/1POG-17SN/20250402T124629>

przestrzen nazw

PL.ZIPPZP.9556/247401-POG

lokalny id

1POG-17SN

wersja id

20250402T124629

początek wersji obiektu

2025-04-02T12:46:29

nazwa

strefa zieleni i rekreacji

oznaczenie

17SN

symbol

SN

obowiązuje od

2025-04-02

obowiązuje do

obecnie

status

w opracowaniu
<https://inspire.ec.europa.eu/codelist/ProcessStepGeneralValue/elaboration>

charakter ustalenia

ogólnie wiążące
<https://inspire.ec.europa.eu/codelist/RegulationNatureValue/generallyBinding>

profil podstawowy

teren plaży
teren wód
teren komunikacji
teren ogrodów działkowych
teren infrastruktury technicznej
teren zieleni urządzonej

profil dodatkowy

teren zieleni naturalnej
teren usług sportu i rekreacji

minimalny udział powierzchni biologicznie czynnej

50%

geometria



plan

<https://www.gov.pl/zagospodarowanieprzestrzenne/app/AktPlanowaniaPrzestrzennego/PL.ZIPPZP.9556/247401-POG/1POG>

strefa planistyczna

PL.ZIPPZP.9556_247401-POG_1POG-17SU_20250402T124629

identyfier

<https://www.gov.pl/zagospodarowanieprzestrzenne/app/StrefaPlanistyczna/PL.ZIPPZP.9556/247401-POG/1POG-17SU/20250402T124629>

przestrzen nazw

PL.ZIPPZP.9556/247401-POG

lokalny id

1POG-17SU

wersja id

20250402T124629

poczatek wersji obiektu

2025-04-02T12:46:29

nazwa

strefa usługowa

oznaczenie

17SU

symbol

SU

obowiazuje od

2025-04-02

obowiazuje do

obecnie

status

w opracowaniu
<https://inspire.ec.europa.eu/codelist/ProcessStepGeneralValue/elaboration>

charakter ustalenia

ogólnie wiążące
<https://inspire.ec.europa.eu/codelist/RegulationNatureValue/generallyBinding>

profil podstawowy

teren komunikacji
teren zieleni urządzonej
teren ogrodów działkowych
teren infrastruktury technicznej
teren usług

profil dodatkowy

teren lasu
teren wód
teren zieleni naturalnej

maksymalna nadziemna intensywnosc zabudowy

3

maksymalny udzial powierzchni zabudowy

60%

maksymalna wysokosc zabudowy

25.0 m

minimalny udzial powierzchni biologicznie czynnej

30%

geometria



plan

<https://www.gov.pl/zagospodarowanieprzestrzenne/app/AktPlanowaniaPrzestrzennego/PL.ZIPPZP.9556/247401-POG/1POG>

strefa planistyczna

PL.ZIPPZP.9556_247401-POG_1POG-17SW_20250402T124629

identyfier

<https://www.gov.pl/zagospodarowanieprzestrzenne/app/StrefaPlanistyczna/PL.ZIPPZP.9556/247401-POG/1POG-17SW/20250402T124629>

przestrzen nazw

PL.ZIPPZP.9556/247401-POG

lokalny id

1POG-17SW

wersja id

20250402T124629

początek wersji obiektu

2025-04-02T12:46:29

nazwa

strefa wielofunkcyjna z zabudową mieszkaniową wielorodzinną

oznaczenie

17SW

symbol

SW

obowiązuje od

2025-04-02

obowiązuje do

obecnie

status

w opracowaniu
<https://inspire.ec.europa.eu/codelist/ProcessStepGeneralValue/elaboration>

charakter ustalenia

ogólnie wiążące
<https://inspire.ec.europa.eu/codelist/RegulationNatureValue/generallyBinding>

profil podstawowy

teren usług
teren komunikacji
teren zieleni urządzonej
teren ogrodów działkowych
teren infrastruktury technicznej
teren zabudowy mieszkaniowej wielorodzinnej

profil dodatkowy

teren lasu
teren wód
teren zieleni naturalnej

maksymalna nadziemna intensywność zabudowy

3.7

maksymalny udział powierzchni zabudowy

50%

maksymalna wysokość zabudowy

36.0 m

minimalny udział powierzchni biologicznie czynnej

30%

geometria



plan

<https://www.gov.pl/zagospodarowanieprzestrzenne/app/AktPlanowaniaPrzestrzennego/PL.ZIPPZP.9556/247401-POG/1POG>

strefa planistyczna

PL.ZIPPZP.9556_247401-POG_1POG-17SP_20250402T124629

identyfier

<https://www.gov.pl/zagospodarowanieprzestrzenne/app/StrefaPlanistyczna/PL.ZIPPZP.9556/247401-POG/1POG-17SP/20250402T124629>

przestrzen nazw

PL.ZIPPZP.9556/247401-POG

lokalny id

1POG-17SP

wersja id

20250402T124629

początek wersji obiektu

2025-04-02T12:46:29

nazwa

strefa gospodarcza

oznaczenie

17SP

symbol

SP

obowiązuje od

2025-04-02

obowiązuje do

obecnie

status

w opracowaniu
<https://inspire.ec.europa.eu/codelist/ProcessStepGeneralValue/elaboration>

charakter ustalenia

ogólnie wiążące
<https://inspire.ec.europa.eu/codelist/RegulationNatureValue/generallyBinding>

profil podstawowy

teren komunikacji
teren zieleni urządzonej
teren ogrodów działkowych
teren infrastruktury technicznej
teren produkcji

profil dodatkowy

teren zieleni naturalnej
teren lasu
teren wód
teren usług

maksymalna nadziemna intensywność zabudowy

4

maksymalny udział powierzchni zabudowy

80%

maksymalna wysokość zabudowy

30.0 m

minimalny udział powierzchni

biologicznie czynnej	20%
geometria	
plan	https://www.gov.pl/zagospodarowanieprzestrzenne/app/AktPlanowaniaPrzestrzennego/PL.ZIPPZP.9556/247401-POG/1POG
strefa planistyczna	PL.ZIPPZP.9556_247401-POG_1POG-17SO_20250709T114920
identfier	https://www.gov.pl/zagospodarowanieprzestrzenne/app/StrefaPlanistyczna/PL.ZIPPZP.9556/247401-POG/1POG-17SO/20250709T114920
przestrzen nazw	PL.ZIPPZP.9556/247401-POG
lokalny id	1POG-17SO
wersja id	20250709T114920
początek wersji obiektu	2025-07-09T11:49:20
nazwa	strefa otwarta
oznaczenie	17SO
symbol	SO
obowiązuje od	2025-04-02
obowiązuje do	obecnie
status	w opracowaniu https://inspire.ec.europa.eu/codelist/ProcessStepGeneralValue/elaboration
charakter ustalenia	ogólnie wiążące https://inspire.ec.europa.eu/codelist/RegulationNatureValue/generallyBinding
profil podstawowy	teren lasu teren zieleni naturalnej teren wód teren komunikacji teren ogrodów działkowych teren infrastruktury technicznej teren rolnictwa z zakazem zabudowy
profil dodatkowy	teren zieleni urządzonej
minimalny udział powierzchni biologicznie czynnej	90%
geometria	



plan

<https://www.gov.pl/zagospodarowanieprzestrzenne/app/AktPlanowaniaPrzestrzennego/PL.ZIPPZP.9556/247401-POG/1POG>

strefa planistyczna

PL.ZIPPZP.9556_247401-POG_1POG-18SJ_20250402T124629

identyfier

<https://www.gov.pl/zagospodarowanieprzestrzenne/app/StrefaPlanistyczna/PL.ZIPPZP.9556/247401-POG/1POG-18SJ/20250402T124629>

przestrzen nazw

PL.ZIPPZP.9556/247401-POG

lokalny id

1POG-18SJ

wersja id

20250402T124629

poczatek wersji obiektu

2025-04-02T12:46:29

nazwa

strefa wielofunkcyjna z zabudową mieszkaniową jednorodzinną

oznaczenie

18SJ

symbol

SJ

obowiazuje od

2025-04-02

obowiazuje do

obecnie

status

w opracowaniu
<https://inspire.ec.europa.eu/codelist/ProcessStepGeneralValue/elaboration>

charakter ustalenia

ogólnie wiążące
<https://inspire.ec.europa.eu/codelist/RegulationNatureValue/generallyBinding>

profil podstawowy

teren usług
teren komunikacji
teren zieleni urządzonej
teren ogrodów działkowych
teren infrastruktury technicznej
teren zabudowy mieszkaniowej jednorodzinnej

profil dodatkowy

teren zieleni naturalnej
teren lasu
teren wód
teren zabudowy letniskowej lub rekreacji indywidualnej

maksymalna nadziemna intensywnosc zabudowy

0.8


maksymalny udzial powierzchni zabudowy

40%

maksymalna wysokosc zabudowy

12.0 m

minimalny udzial powierzchni

biologicznie czynnej	40%
geometria	
plan	https://www.gov.pl/zagospodarowanieprzestrzenne/app/AktPlanowaniaPrzestrzennego/PL.ZIPPZP.9556/247401-POG/1POG
strefa planistyczna	PL.ZIPPZP.9556_247401-POG_1POG-18SI_20250402T124629
identfier	https://www.gov.pl/zagospodarowanieprzestrzenne/app/StrefaPlanistyczna/PL.ZIPPZP.9556/247401-POG/1POG-18SI/20250402T124629
przestrzen nazw	PL.ZIPPZP.9556/247401-POG
lokalny id	1POG-18SI
wersja id	20250402T124629
początek wersji obiektu	2025-04-02T12:46:29
nazwa	strefa infrastrukturalna
oznaczenie	18SI
symbol	SI
obowiązuje od	2025-04-02
obowiązuje do	obecnie
status	w opracowaniu https://inspire.ec.europa.eu/codelist/ProcessStepGeneralValue/elaboration
charakter ustalenia	ogólnie wiążące https://inspire.ec.europa.eu/codelist/RegulationNatureValue/generallyBinding
profil podstawowy	teren komunikacji teren ogrodów działkowych teren infrastruktury technicznej
profil dodatkowy	teren produkcji teren zieleni urządzonej teren zieleni naturalnej teren lasu teren wód teren usług
minimalny udział powierzchni biologicznie czynnej	20%
geometria	



plan

<https://www.gov.pl/zagospodarowanieprzestrzenne/app/AktPlanowaniaPrzestrzennego/PL.ZIPPZP.9556/247401-POG/1POG>

strefa planistyczna

PL.ZIPPZP.9556_247401-POG_1POG-18SN_20250402T124629

identyfier

<https://www.gov.pl/zagospodarowanieprzestrzenne/app/StrefaPlanistyczna/PL.ZIPPZP.9556/247401-POG/1POG-18SN/20250402T124629>

przestrzen nazw

PL.ZIPPZP.9556/247401-POG

lokalny id

1POG-18SN

wersja id

20250402T124629

poczatek wersji obiektu

2025-04-02T12:46:29

nazwa

strefa zieleni i rekreacji

oznaczenie

18SN

symbol

SN

obowiazuje od

2025-04-02

obowiazuje do

obecnie

status

w opracowaniu
<https://inspire.ec.europa.eu/codelist/ProcessStepGeneralValue/elaboration>

charakter ustalenia

ogólnie wiążące
<https://inspire.ec.europa.eu/codelist/RegulationNatureValue/generallyBinding>

profil podstawowy

teren plaży
teren wód
teren komunikacji
teren ogrodów działkowych
teren infrastruktury technicznej
teren zieleni urządzonej

profil dodatkowy

teren usług kultury i rozrywki
teren usług handlu detalicznego
teren usług gastronomii
teren zieleni naturalnej
teren usług sportu i rekreacji

minimalny udział powierzchni biologicznie czynnej

50%

geometria



plan

<https://www.gov.pl/zagospodarowanieprzestrzenne/app/AktPlanowaniaPrzestrzennego/PL.ZIPPZP.9556/247401-POG/1POG>

strefa planistyczna

PL.ZIPPZP.9556_247401-POG_1POG-18SU_20250709T113942

identyfier

<https://www.gov.pl/zagospodarowanieprzestrzenne/app/StrefaPlanistyczna/PL.ZIPPZP.9556/247401-POG/1POG-18SU/20250709T113942>

przestrzen nazw

PL.ZIPPZP.9556/247401-POG

lokalny id

1POG-18SU

wersja id

20250709T113942

poczatek wersji obiektu

2025-07-09T11:39:42

nazwa

strefa usługowa

oznaczenie

18SU

symbol

SU

obowiazuje od

2025-04-02

obowiazuje do

obecnie

status

w opracowaniu
<https://inspire.ec.europa.eu/codelist/ProcessStepGeneralValue/elaboration>

charakter ustalenia

ogólnie wiążące
<https://inspire.ec.europa.eu/codelist/RegulationNatureValue/generallyBinding>

profil podstawowy

teren komunikacji
teren zieleni urządzonej
teren ogrodów działkowych
teren infrastruktury technicznej
teren usług

profil dodatkowy

teren lasu
teren wód
teren zieleni naturalnej

maksymalna nadziemna intensywnosc zabudowy

3

maksymalny udzial powierzchni zabudowy

60%


maksymalna wysokosc zabudowy

35.0 m

minimalny udzial powierzchni biologicznie czynnej

30%

geometria



plan

<https://www.gov.pl/zagospodarowanieprzestrzenne/app/AktPlanowaniaPrzestrzennego/PL.ZIPPZP.9556/247401-POG/1POG>

strefa planistyczna

PL.ZIPPZP.9556_247401-POG_1POG-18SW_20250402T124629

identyfier

<https://www.gov.pl/zagospodarowanieprzestrzenne/app/StrefaPlanistyczna/PL.ZIPPZP.9556/247401-POG/1POG-18SW/20250402T124629>

przestrzen nazw

PL.ZIPPZP.9556/247401-POG

lokalny id

1POG-18SW

wersja id

20250402T124629

początek wersji obiektu

2025-04-02T12:46:29

nazwa

strefa wielofunkcyjna z zabudową mieszkaniową wielorodzinną

oznaczenie

18SW

symbol

SW

obowiązuje od

2025-04-02

obowiązuje do

obecnie

status

w opracowaniu
<https://inspire.ec.europa.eu/codelist/ProcessStepGeneralValue/elaboration>

charakter ustalenia

ogólnie wiążące
<https://inspire.ec.europa.eu/codelist/RegulationNatureValue/generallyBinding>

profil podstawowy

teren usług
teren komunikacji
teren zieleni urządzonej
teren ogrodów działkowych
teren infrastruktury technicznej
teren zabudowy mieszkaniowej wielorodzinnej

profil dodatkowy

teren lasu
teren wód
teren zieleni naturalnej

maksymalna nadziemna intensywność zabudowy

3.7

maksymalny udział powierzchni zabudowy

50%

maksymalna wysokość zabudowy

36.0 m

minimalny udział powierzchni biologicznie czynnej

30%

geometria



plan

<https://www.gov.pl/zagospodarowanieprzestrzenne/app/AktPlanowaniaPrzestrzennego/PL.ZIPPZP.9556/247401-POG/1POG>

strefa planistyczna

PL.ZIPPZP.9556_247401-POG_1POG-18SP_20250402T124629

identfier

<https://www.gov.pl/zagospodarowanieprzestrzenne/app/StrefaPlanistyczna/PL.ZIPPZP.9556/247401-POG/1POG-18SP/20250402T124629>

przestrzen nazw

PL.ZIPPZP.9556/247401-POG

lokalny id

1POG-18SP

wersja id

20250402T124629

początek wersji obiektu

2025-04-02T12:46:29

nazwa

strefa gospodarcza

oznaczenie

18SP

symbol

SP

obowiązuje od

2025-04-02

obowiązuje do

obecnie

status

w opracowaniu
<https://inspire.ec.europa.eu/codelist/ProcessStepGeneralValue/elaboration>

charakter ustalenia

ogólnie wiążące
<https://inspire.ec.europa.eu/codelist/RegulationNatureValue/generallyBinding>

profil podstawowy

teren komunikacji
teren zieleni urządzonej
teren ogrodów działkowych
teren infrastruktury technicznej
teren produkcji

profil dodatkowy

teren zieleni naturalnej
teren lasu
teren wód
teren usług

maksymalna nadziemna intensywnosc zabudowy

4

maksymalny udział powierzchni zabudowy

80%

maksymalna wysokość zabudowy

30.0 m

minimalny udział powierzchni

biologicznie czynnej	15%
geometria	
plan	https://www.gov.pl/zagospodarowanieprzestrzenne/app/AktPlanowaniaPrzestrzennego/PL.ZIPPZP.9556/247401-POG/1POG
strefa planistyczna	PL.ZIPPZP.9556_247401-POG_1POG-18SO_20250709T114915
identfier	https://www.gov.pl/zagospodarowanieprzestrzenne/app/StrefaPlanistyczna/PL.ZIPPZP.9556/247401-POG/1POG-18SO/20250709T114915
przestrzen nazw	PL.ZIPPZP.9556/247401-POG
lokalny id	1POG-18SO
wersja id	20250709T114915
początek wersji obiektu	2025-07-09T11:49:15
nazwa	strefa otwarta
oznaczenie	18SO
symbol	SO
obowiązuje od	2025-04-02
obowiązuje do	obecnie
status	w opracowaniu https://inspire.ec.europa.eu/codelist/ProcessStepGeneralValue/elaboration
charakter ustalenia	ogólnie wiążące https://inspire.ec.europa.eu/codelist/RegulationNatureValue/generallyBinding
profil podstawowy	teren lasu teren zieleni naturalnej teren wód teren komunikacji teren ogrodów działkowych teren infrastruktury technicznej teren rolnictwa z zakazem zabudowy
profil dodatkowy	teren zieleni urządzonej
minimalny udział powierzchni biologicznie czynnej	90%
geometria	



plan

<https://www.gov.pl/zagospodarowanieprzestrzenne/app/AktPlanowaniaPrzestrzennego/PL.ZIPPZP.9556/247401-POG/1POG>

strefa planistyczna

PL.ZIPPZP.9556_247401-POG_1POG-19SJ_20250605T131808

identyfier

<https://www.gov.pl/zagospodarowanieprzestrzenne/app/StrefaPlanistyczna/PL.ZIPPZP.9556/247401-POG/1POG-19SJ/20250605T131808>

przestrzen nazw

PL.ZIPPZP.9556/247401-POG

lokalny id

1POG-19SJ

wersja id

20250605T131808

poczatek wersji obiektu

2025-06-05T13:18:08

nazwa

strefa wielofunkcyjna z zabudową mieszkaniową jednorodzinną

oznaczenie

19SJ

symbol

SJ

obowiazuje od

2025-04-02

obowiazuje do

obecnie

status

w opracowaniu
<https://inspire.ec.europa.eu/codelist/ProcessStepGeneralValue/elaboration>

charakter ustalenia

ogólnie wiążące
<https://inspire.ec.europa.eu/codelist/RegulationNatureValue/generallyBinding>

profil podstawowy

teren usług
teren komunikacji
teren zieleni urządzonej
teren ogrodów działkowych
teren infrastruktury technicznej
teren zabudowy mieszkaniowej jednorodzinnej

profil dodatkowy

teren zieleni naturalnej
teren lasu
teren wód
teren zabudowy letniskowej lub rekreacji indywidualnej

maksymalna nadziemna intensywnosc zabudowy

0.8

maksymalny udzial powierzchni zabudowy

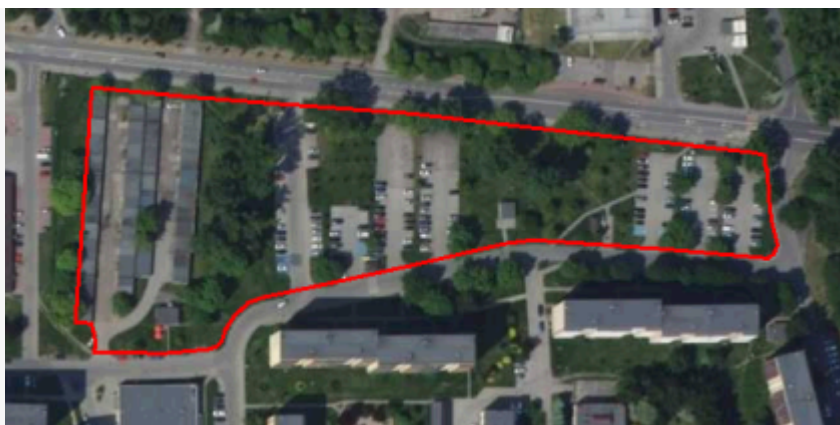
40%

maksymalna wysokosc zabudowy

12.0 m

minimalny udzial powierzchni

biologicznie czynnej	40%
geometria	
plan	https://www.gov.pl/zagospodarowanieprzestrzenne/app/AktPlanowaniaPrzestrzennego/PL.ZIPPZP.9556/247401-POG/1POG
strefa planistyczna	PL.ZIPPZP.9556_247401-POG_1POG-19SI_20250402T124629
identfier	https://www.gov.pl/zagospodarowanieprzestrzenne/app/StrefaPlanistyczna/PL.ZIPPZP.9556/247401-POG/1POG-19SI/20250402T124629
przestrzen nazw	PL.ZIPPZP.9556/247401-POG
lokalny id	1POG-19SI
wersja id	20250402T124629
początek wersji obiektu	2025-04-02T12:46:29
nazwa	strefa infrastrukturalna
oznaczenie	19SI
symbol	SI
obowiązuje od	2025-04-02
obowiązuje do	obecnie
status	w opracowaniu https://inspire.ec.europa.eu/codelist/ProcessStepGeneralValue/elaboration
charakter ustalenia	ogólnie wiążące https://inspire.ec.europa.eu/codelist/RegulationNatureValue/generallyBinding
profil podstawowy	teren komunikacji teren ogrodów działkowych teren infrastruktury technicznej
profil dodatkowy	teren produkcji teren zieleni urządzonej teren zieleni naturalnej teren lasu teren wód teren usług
minimalny udział powierzchni biologicznie czynnej	20%
geometria	



plan

<https://www.gov.pl/zagospodarowanieprzestrzenne/app/AktPlanowaniaPrzestrzennego/PL.ZIPPZP.9556/247401-POG/1POG>

strefa planistyczna

PL.ZIPPZP.9556_247401-POG_1POG-19SN_20250402T124629

identyfier

<https://www.gov.pl/zagospodarowanieprzestrzenne/app/StrefaPlanistyczna/PL.ZIPPZP.9556/247401-POG/1POG-19SN/20250402T124629>

przestrzen nazw

PL.ZIPPZP.9556/247401-POG

lokalny id

1POG-19SN

wersja id

20250402T124629

poczatek wersji obiektu

2025-04-02T12:46:29

nazwa

strefa zieleni i rekreacji

oznaczenie

19SN

symbol

SN

obowiazuje od

2025-04-02

obowiazuje do

obecnie

status

w opracowaniu
<https://inspire.ec.europa.eu/codelist/ProcessStepGeneralValue/elaboration>

charakter ustalenia

ogólnie wiążące
<https://inspire.ec.europa.eu/codelist/RegulationNatureValue/generallyBinding>

profil podstawowy

teren plaży
teren wód
teren komunikacji
teren ogrodów działkowych
teren infrastruktury technicznej
teren zieleni urządzonej

profil dodatkowy

teren usług kultury i rozrywki
teren usług handlu detalicznego
teren usług gastronomii
teren usług turystyki
teren usług nauki
teren usług edukacji
teren usług zdrowia i pomocy społecznej
teren zieleni naturalnej
teren usług sportu i rekreacji

minimalny udział powierzchni biologicznie czynnej

50%

geometria



plan

<https://www.gov.pl/zagospodarowanieprzestrzenne/app/AktPlanowaniaPrzestrzennego/PL.ZIPPZP.9556/247401-POG/1POG>

strefa planistyczna

PL.ZIPPZP.9556_247401-POG_1POG-19SU_20250402T124629

identyfier

<https://www.gov.pl/zagospodarowanieprzestrzenne/app/StrefaPlanistyczna/PL.ZIPPZP.9556/247401-POG/1POG-19SU/20250402T124629>

przestrzen nazw

PL.ZIPPZP.9556/247401-POG

lokalny id

1POG-19SU

wersja id

20250402T124629

początek wersji obiektu

2025-04-02T12:46:29

nazwa

strefa usługowa

oznaczenie

19SU

symbol

SU

obowiązuje od

2025-04-02

obowiązuje do

obecnie

status

w opracowaniu
<https://inspire.ec.europa.eu/codelist/ProcessStepGeneralValue/elaboration>

charakter ustalenia

ogólnie wiążące
<https://inspire.ec.europa.eu/codelist/RegulationNatureValue/generallyBinding>

profil podstawowy

teren komunikacji
teren zieleni urządzonej
teren ogrodów działkowych
teren infrastruktury technicznej
teren usług

profil dodatkowy

teren lasu
teren wód
teren zieleni naturalnej

maksymalna nadziemna intensywność zabudowy

3

maksymalny udział powierzchni zabudowy

70%

maksymalna wysokość zabudowy

25.0 m

minimalny udział powierzchni biologicznie czynnej

15%

geometria



plan

<https://www.gov.pl/zagospodarowanieprzestrzenne/app/AktPlanowaniaPrzestrzennego/PL.ZIPPZP.9556/247401-POG/1POG>

strefa planistyczna

PL.ZIPPZP.9556_247401-POG_1POG-19SW_20250402T124629

identyfier

<https://www.gov.pl/zagospodarowanieprzestrzenne/app/StrefaPlanistyczna/PL.ZIPPZP.9556/247401-POG/1POG-19SW/20250402T124629>

przestrzen nazw

PL.ZIPPZP.9556/247401-POG

lokalny id

1POG-19SW

wersja id

20250402T124629

początek wersji obiektu

2025-04-02T12:46:29

nazwa

strefa wielofunkcyjna z zabudową mieszkaniową wielorodzinną

oznaczenie

19SW

symbol

SW

obowiązuje od

2025-04-02

obowiązuje do

obecnie

status

w opracowaniu
<https://inspire.ec.europa.eu/codelist/ProcessStepGeneralValue/elaboration>

charakter ustalenia

ogólnie wiążące
<https://inspire.ec.europa.eu/codelist/RegulationNatureValue/generallyBinding>

profil podstawowy

teren usług
teren komunikacji
teren zieleni urządzonej
teren ogrodów działkowych
teren infrastruktury technicznej
teren zabudowy mieszkaniowej wielorodzinnej

profil dodatkowy

teren lasu
teren wód
teren zieleni naturalnej

maksymalna nadziemna intensywność zabudowy

3

maksymalny udział powierzchni zabudowy

50%

maksymalna wysokość zabudowy

38.0 m

minimalny udział powierzchni biologicznie czynnej

30%

geometria



plan

<https://www.gov.pl/zagospodarowanieprzestrzenne/app/AktPlanowaniaPrzestrzennego/PL.ZIPPZP.9556/247401-POG/1POG>

strefa planistyczna

PL.ZIPPZP.9556_247401-POG_1POG-19SP_20250402T124629

identfier

<https://www.gov.pl/zagospodarowanieprzestrzenne/app/StrefaPlanistyczna/PL.ZIPPZP.9556/247401-POG/1POG-19SP/20250402T124629>

przestrzen nazw

PL.ZIPPZP.9556/247401-POG

lokalny id

1POG-19SP

wersja id

20250402T124629

początek wersji obiektu

2025-04-02T12:46:29

nazwa

strefa gospodarcza

oznaczenie

19SP

symbol

SP

obowiązuje od

2025-04-02

obowiązuje do

obecnie

status

w opracowaniu
<https://inspire.ec.europa.eu/codelist/ProcessStepGeneralValue/elaboration>

charakter ustalenia

ogólnie wiążące
<https://inspire.ec.europa.eu/codelist/RegulationNatureValue/generallyBinding>

profil podstawowy

teren komunikacji
teren zieleni urządzonej
teren ogrodów działkowych
teren infrastruktury technicznej
teren produkcji

profil dodatkowy

teren zieleni naturalnej
teren lasu
teren wód
teren usług

maksymalna nadziemna intensywnosc zabudowy

4

maksymalny udział powierzchni zabudowy

70%

maksymalna wysokość zabudowy

15.0 m

minimalny udział powierzchni

biologicznie czynnej	25%
geometria	
plan	https://www.gov.pl/zagospodarowanieprzestrzenne/app/AktPlanowaniaPrzestrzennego/PL.ZIPPZP.9556/247401-POG/1POG
strefa planistyczna	PL.ZIPPZP.9556_247401-POG_1POG-19SO_20250402T124629
identfier	https://www.gov.pl/zagospodarowanieprzestrzenne/app/StrefaPlanistyczna/PL.ZIPPZP.9556/247401-POG/1POG-19SO/20250402T124629
przestrzen nazw	PL.ZIPPZP.9556/247401-POG
lokalny id	1POG-19SO
wersja id	20250402T124629
początek wersji obiektu	2025-04-02T12:46:29
nazwa	strefa otwarta
oznaczenie	19SO
symbol	SO
obowiązuje od	2025-04-02
obowiązuje do	obecnie
status	w opracowaniu https://inspire.ec.europa.eu/codelist/ProcessStepGeneralValue/elaboration
charakter ustalenia	ogólnie wiążące https://inspire.ec.europa.eu/codelist/RegulationNatureValue/generallyBinding
profil podstawowy	teren lasu teren zieleni naturalnej teren wód teren komunikacji teren ogrodów działkowych teren infrastruktury technicznej teren rolnictwa z zakazem zabudowy
profil dodatkowy	teren zieleni urządzonej
geometria	



plan

<https://www.gov.pl/zagospodarowanieprzestrzenne/app/AktPlanowaniaPrzestrzennego/PL.ZIPPZP.9556/247401-POG/1POG>

strefa planistyczna

PL.ZIPPZP.9556_247401-POG_1POG-20SJ_20250402T124629

identyfier

<https://www.gov.pl/zagospodarowanieprzestrzenne/app/StrefaPlanistyczna/PL.ZIPPZP.9556/247401-POG/1POG-20SJ/20250402T124629>

przestrzen nazw

PL.ZIPPZP.9556/247401-POG

lokalny id

1POG-20SJ

wersja id

20250402T124629

poczatek wersji obiektu

2025-04-02T12:46:29

nazwa

strefa wielofunkcyjna z zabudową mieszkaniową jednorodzinną

oznaczenie

20SJ

symbol

SJ

obowiazuje od

2025-04-02

obowiazuje do

obecnie

status

w opracowaniu
<https://inspire.ec.europa.eu/codelist/ProcessStepGeneralValue/elaboration>

charakter ustalenia

ogólnie wiążące
<https://inspire.ec.europa.eu/codelist/RegulationNatureValue/generallyBinding>

profil podstawowy

teren usług
teren komunikacji
teren zieleni urządzonej
teren ogrodów działkowych
teren infrastruktury technicznej
teren zabudowy mieszkaniowej jednorodzinnej

profil dodatkowy

teren zieleni naturalnej
teren lasu
teren wód
teren zabudowy letniskowej lub rekreacji indywidualnej

maksymalna nadziemna intensywnosc zabudowy

1

maksymalny udzial powierzchni zabudowy

60%

maksymalna wysokosc zabudowy

12.0 m

minimalny udzial powierzchni

biologicznie czynnej	30%
geometria	
plan	https://www.gov.pl/zagospodarowanieprzestrzenne/app/AktPlanowaniaPrzestrzennego/PL.ZIPPZP.9556/247401-POG/1POG
strefa planistyczna	PL.ZIPPZP.9556_247401-POG_1POG-20SI_20250402T124629
identfier	https://www.gov.pl/zagospodarowanieprzestrzenne/app/StrefaPlanistyczna/PL.ZIPPZP.9556/247401-POG/1POG-20SI/20250402T124629
przestrzen nazw	PL.ZIPPZP.9556/247401-POG
lokalny id	1POG-20SI
wersja id	20250402T124629
początek wersji obiektu	2025-04-02T12:46:29
nazwa	strefa infrastrukturalna
oznaczenie	20SI
symbol	SI
obowiązuje od	2025-04-02
obowiązuje do	obecnie
status	w opracowaniu https://inspire.ec.europa.eu/codelist/ProcessStepGeneralValue/elaboration
charakter ustalenia	ogólnie wiążące https://inspire.ec.europa.eu/codelist/RegulationNatureValue/generallyBinding
profil podstawowy	teren komunikacji teren ogrodów działkowych teren infrastruktury technicznej
profil dodatkowy	teren produkcji teren zieleni urządzonej teren zieleni naturalnej teren lasu teren wód teren usług
minimalny udział powierzchni biologicznie czynnej	20%
geometria	



plan

<https://www.gov.pl/zagospodarowanieprzestrzenne/app/AktPlanowaniaPrzestrzennego/PL.ZIPPZP.9556/247401-POG/1POG>

strefa planistyczna

PL.ZIPPZP.9556_247401-POG_1POG-20SN_20250402T124629

identyfier

<https://www.gov.pl/zagospodarowanieprzestrzenne/app/StrefaPlanistyczna/PL.ZIPPZP.9556/247401-POG/1POG-20SN/20250402T124629>

przestrzen nazw

PL.ZIPPZP.9556/247401-POG

lokalny id

1POG-20SN

wersja id

20250402T124629

poczatek wersji obiektu

2025-04-02T12:46:29

nazwa

strefa zieleni i rekreacji

oznaczenie

20SN

symbol

SN

obowiazuje od

2025-04-02

obowiazuje do

obecnie

status

w opracowaniu
<https://inspire.ec.europa.eu/codelist/ProcessStepGeneralValue/elaboration>

charakter ustalenia

ogólnie wiążące
<https://inspire.ec.europa.eu/codelist/RegulationNatureValue/generallyBinding>

profil podstawowy

teren plaży
teren wód
teren komunikacji
teren ogrodów działkowych
teren infrastruktury technicznej
teren zieleni urządzonej

profil dodatkowy

teren usług kultury i rozrywki
teren usług handlu detalicznego
teren usług gastronomii
teren usług turystyki
teren usług nauki
teren usług edukacji
teren usług zdrowia i pomocy społecznej
teren zieleni naturalnej
teren usług sportu i rekreacji

minimalny udział powierzchni biologicznie czynnej

50%

geometria



plan

<https://www.gov.pl/zagospodarowanieprzestrzenne/app/AktPlanowaniaPrzestrzennego/PL.ZIPPZP.9556/247401-POG/1POG>

strefa planistyczna

PL.ZIPPZP.9556_247401-POG_1POG-20SU_20250710T125918

identyfier

<https://www.gov.pl/zagospodarowanieprzestrzenne/app/StrefaPlanistyczna/PL.ZIPPZP.9556/247401-POG/1POG-20SU/20250710T125918>

przestrzen nazw

PL.ZIPPZP.9556/247401-POG

lokalny id

1POG-20SU

wersja id

20250710T125918

poczatek wersji obiektu

2025-07-10T12:59:18

nazwa

strefa usługowa

oznaczenie

20SU

symbol

SU

obowiazuje od

2025-04-02

obowiazuje do

obecnie

status

w opracowaniu
<https://inspire.ec.europa.eu/codelist/ProcessStepGeneralValue/elaboration>

charakter ustalenia

ogólnie wiążące
<https://inspire.ec.europa.eu/codelist/RegulationNatureValue/generallyBinding>

profil podstawowy

teren komunikacji
teren zieleni urządzonej
teren ogrodów działkowych
teren infrastruktury technicznej
teren usług

profil dodatkowy

teren lasu
teren wód
teren zieleni naturalnej

maksymalna nadziemna intensywnosc zabudowy

1

maksymalny udzial powierzchni zabudowy

60%

maksymalna wysokosc zabudowy

25.0 m

minimalny udzial powierzchni biologicznie czynnej

20%

geometria



plan

<https://www.gov.pl/zagospodarowanieprzestrzenne/app/AktPlanowaniaPrzestrzennego/PL.ZIPPZP.9556/247401-POG/1POG>

strefa planistyczna

PL.ZIPPZP.9556_247401-POG_1POG-20SW_20250402T124629

identyfier

<https://www.gov.pl/zagospodarowanieprzestrzenne/app/StrefaPlanistyczna/PL.ZIPPZP.9556/247401-POG/1POG-20SW/20250402T124629>

przestrzen nazw

PL.ZIPPZP.9556/247401-POG

lokalny id

1POG-20SW

wersja id

20250402T124629

początek wersji obiektu

2025-04-02T12:46:29

nazwa

strefa wielofunkcyjna z zabudową mieszkaniową wielorodzinną

oznaczenie

20SW

symbol

SW

obowiązuje od

2025-04-02

obowiązuje do

obecnie

status

w opracowaniu
<https://inspire.ec.europa.eu/codelist/ProcessStepGeneralValue/elaboration>

charakter ustalenia

ogólnie wiążące
<https://inspire.ec.europa.eu/codelist/RegulationNatureValue/generallyBinding>

profil podstawowy

teren usług
teren komunikacji
teren zieleni urządzonej
teren ogrodów działkowych
teren infrastruktury technicznej
teren zabudowy mieszkaniowej wielorodzinnej

profil dodatkowy

teren lasu
teren wód
teren zieleni naturalnej

maksymalna nadziemna intensywność zabudowy

3

maksymalny udział powierzchni zabudowy

50%

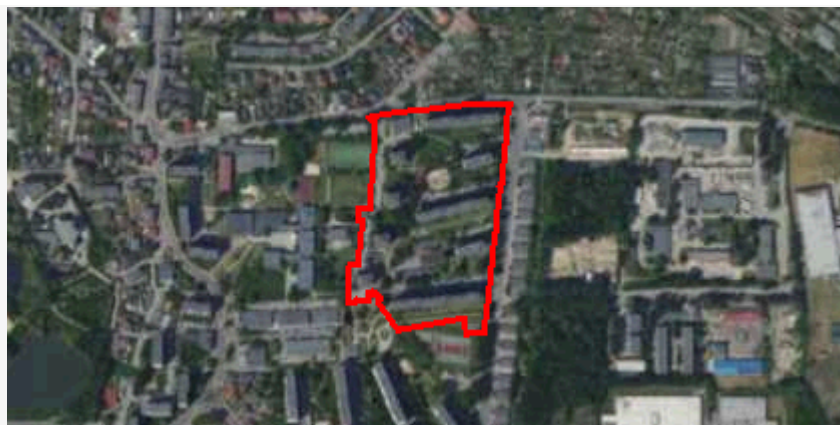
maksymalna wysokość zabudowy

38.0 m

minimalny udział powierzchni biologicznie czynnej

30%

geometria



plan

<https://www.gov.pl/zagospodarowanieprzestrzenne/app/AktPlanowaniaPrzestrzennego/PL.ZIPPZP.9556/247401-POG/1POG>

strefa planistyczna

PL.ZIPPZP.9556_247401-POG_1POG-20SP_20250402T124629

identfier

<https://www.gov.pl/zagospodarowanieprzestrzenne/app/StrefaPlanistyczna/PL.ZIPPZP.9556/247401-POG/1POG-20SP/20250402T124629>

przestrzen nazw

PL.ZIPPZP.9556/247401-POG

lokalny id

1POG-20SP

wersja id

20250402T124629

początek wersji obiektu

2025-04-02T12:46:29

nazwa

strefa gospodarcza

oznaczenie

20SP

symbol

SP

obowiązuje od

2025-04-02

obowiązuje do

obecnie

status

w opracowaniu
<https://inspire.ec.europa.eu/codelist/ProcessStepGeneralValue/elaboration>

charakter ustalenia

ogólnie wiążące
<https://inspire.ec.europa.eu/codelist/RegulationNatureValue/generallyBinding>

profil podstawowy

teren komunikacji
teren zieleni urządzonej
teren ogrodów działkowych
teren infrastruktury technicznej
teren produkcji

profil dodatkowy

teren zieleni naturalnej
teren lasu
teren wód
teren usług

maksymalna nadziemna intensywnosc zabudowy

4

maksymalny udział powierzchni zabudowy

70%

maksymalna wysokość zabudowy

20.0 m

minimalny udział powierzchni

biologicznie czynnej	10%
geometria	
plan	https://www.gov.pl/zagospodarowanieprzestrzenne/app/AktPlanowaniaPrzestrzennego/PL.ZIPPZP.9556/247401-POG/1POG
strefa planistyczna	PL.ZIPPZP.9556_247401-POG_1POG-20SO_20250709T115238
identfier	https://www.gov.pl/zagospodarowanieprzestrzenne/app/StrefaPlanistyczna/PL.ZIPPZP.9556/247401-POG/1POG-20SO/20250709T115238
przestrzen nazw	PL.ZIPPZP.9556/247401-POG
lokalny id	1POG-20SO
wersja id	20250709T115238
początek wersji obiektu	2025-07-09T11:52:38
nazwa	strefa otwarta
oznaczenie	20SO
symbol	SO
obowiązuje od	2025-07-09
obowiązuje do	obecnie
status	w opracowaniu https://inspire.ec.europa.eu/codelist/ProcessStepGeneralValue/elaboration
charakter ustalenia	ogólnie wiążące https://inspire.ec.europa.eu/codelist/RegulationNatureValue/generallyBinding
profil podstawowy	teren lasu teren zieleni naturalnej teren wód teren komunikacji teren ogrodów działkowych teren infrastruktury technicznej teren rolnictwa z zakazem zabudowy
minimalny udział powierzchni biologicznie czynnej	80%
geometria	



plan

<https://www.gov.pl/zagospodarowanieprzestrzenne/app/AktPlanowaniaPrzestrzennego/PL.ZIPPZP.9556/247401-POG/1POG>

strefa planistyczna

PL.ZIPPZP.9556_247401-POG_1POG-21SJ_20250402T124629

identyfier

<https://www.gov.pl/zagospodarowanieprzestrzenne/app/StrefaPlanistyczna/PL.ZIPPZP.9556/247401-POG/1POG-21SJ/20250402T124629>

przestrzen nazw

PL.ZIPPZP.9556/247401-POG

lokalny id

1POG-21SJ

wersja id

20250402T124629

poczatek wersji obiektu

2025-04-02T12:46:29

nazwa

strefa wielofunkcyjna z zabudową mieszkaniową jednorodzinną

oznaczenie

21SJ

symbol

SJ

obowiazuje od

2025-04-02

obowiazuje do

obecnie

status

w opracowaniu
<https://inspire.ec.europa.eu/codelist/ProcessStepGeneralValue/elaboration>

charakter ustalenia

ogólnie wiążące
<https://inspire.ec.europa.eu/codelist/RegulationNatureValue/generallyBinding>

profil podstawowy

teren usług
teren komunikacji
teren zieleni urządzonej
teren ogrodów działkowych
teren infrastruktury technicznej
teren zabudowy mieszkaniowej jednorodzinnej

profil dodatkowy

teren zieleni naturalnej
teren lasu
teren wód
teren zabudowy letniskowej lub rekreacji indywidualnej

maksymalna nadziemna intensywnosc zabudowy

0.8

maksymalny udzial powierzchni zabudowy

40%

maksymalna wysokosc zabudowy

12.0 m

minimalny udzial powierzchni

biologicznie czynnej	40%
geometria	
plan	https://www.gov.pl/zagospodarowanieprzestrzenne/app/AktPlanowaniaPrzestrzennego/PL.ZIPPZP.9556/247401-POG/1POG
strefa planistyczna	PL.ZIPPZP.9556_247401-POG_1POG-21SI_20250402T124629
identfier	https://www.gov.pl/zagospodarowanieprzestrzenne/app/StrefaPlanistyczna/PL.ZIPPZP.9556/247401-POG/1POG-21SI/20250402T124629
przestrzen nazw	PL.ZIPPZP.9556/247401-POG
lokalny id	1POG-21SI
wersja id	20250402T124629
początek wersji obiektu	2025-04-02T12:46:29
nazwa	strefa infrastrukturalna
oznaczenie	21SI
symbol	SI
obowiązuje od	2025-04-02
obowiązuje do	obecnie
status	w opracowaniu https://inspire.ec.europa.eu/codelist/ProcessStepGeneralValue/elaboration
charakter ustalenia	ogólnie wiążące https://inspire.ec.europa.eu/codelist/RegulationNatureValue/generallyBinding
profil podstawowy	teren komunikacji teren ogrodów działkowych teren infrastruktury technicznej
profil dodatkowy	teren zieleni naturalnej teren lasu teren wód teren zieleni urządzonej
minimalny udział powierzchni biologicznie czynnej	20%
geometria	



plan

<https://www.gov.pl/zagospodarowanieprzestrzenne/app/AktPlanowaniaPrzestrzennego/PL.ZIPPZP.9556/247401-POG/1POG>

strefa planistyczna

PL.ZIPPZP.9556_247401-POG_1POG-21SN_20250402T124629

identyfier

<https://www.gov.pl/zagospodarowanieprzestrzenne/app/StrefaPlanistyczna/PL.ZIPPZP.9556/247401-POG/1POG-21SN/20250402T124629>

przestrzen nazw

PL.ZIPPZP.9556/247401-POG

lokalny id

1POG-21SN

wersja id

20250402T124629

początek wersji obiektu

2025-04-02T12:46:29

nazwa

strefa zieleni i rekreacji

oznaczenie

21SN

symbol

SN

obowiązuje od

2025-04-02

obowiązuje do

obecnie

status

w opracowaniu
<https://inspire.ec.europa.eu/codelist/ProcessStepGeneralValue/elaboration>

charakter ustalenia

ogólnie wiążące
<https://inspire.ec.europa.eu/codelist/RegulationNatureValue/generallyBinding>

profil podstawowy

teren plaży
teren wód
teren komunikacji
teren ogrodów działkowych
teren infrastruktury technicznej
teren zieleni urządzonej

profil dodatkowy

teren usług kultury i rozrywki
teren usług handlu detalicznego
teren zieleni naturalnej
teren usług sportu i rekreacji

minimalny udział powierzchni biologicznie czynnej

50%

geometria



plan

<https://www.gov.pl/zagospodarowanieprzestrzenne/app/AktPlanowaniaPrzestrzennego/PL.ZIPPZP.9556/247401-POG/1POG>

strefa planistyczna

PL.ZIPPZP.9556_247401-POG_1POG-21SU_20250402T124629

identyfier

<https://www.gov.pl/zagospodarowanieprzestrzenne/app/StrefaPlanistyczna/PL.ZIPPZP.9556/247401-POG/1POG-21SU/20250402T124629>

przestrzen nazw

PL.ZIPPZP.9556/247401-POG

lokalny id

1POG-21SU

wersja id

20250402T124629

poczatek wersji obiektu

2025-04-02T12:46:29

nazwa

strefa usługowa

oznaczenie

21SU

symbol

SU

obowiazuje od

2025-04-02

obowiazuje do

obecnie

status

w opracowaniu
<https://inspire.ec.europa.eu/codelist/ProcessStepGeneralValue/elaboration>

charakter ustalenia

ogólnie wiążące
<https://inspire.ec.europa.eu/codelist/RegulationNatureValue/generallyBinding>

profil podstawowy

teren komunikacji
teren zieleni urządzonej
teren ogrodów działkowych
teren infrastruktury technicznej
teren usług

profil dodatkowy

teren lasu
teren wód
teren zieleni naturalnej

maksymalna nadziemna intensywnosc zabudowy

3

maksymalny udzial powierzchni zabudowy

70%

maksymalna wysokosc zabudowy

25.0 m

minimalny udzial powierzchni biologicznie czynnej

30%

geometria



plan

<https://www.gov.pl/zagospodarowanieprzestrzenne/app/AktPlanowaniaPrzestrzennego/PL.ZIPPZP.9556/247401-POG/1POG>

strefa planistyczna

PL.ZIPPZP.9556_247401-POG_1POG-21SW_20250402T124629

identyfier

<https://www.gov.pl/zagospodarowanieprzestrzenne/app/StrefaPlanistyczna/PL.ZIPPZP.9556/247401-POG/1POG-21SW/20250402T124629>

przestrzen nazw

PL.ZIPPZP.9556/247401-POG

lokalny id

1POG-21SW

wersja id

20250402T124629

początek wersji obiektu

2025-04-02T12:46:29

nazwa

strefa wielofunkcyjna z zabudową mieszkaniową wielorodzinną

oznaczenie

21SW

symbol

SW

obowiązuje od

2025-04-02

obowiązuje do

obecnie

status

w opracowaniu
<https://inspire.ec.europa.eu/codelist/ProcessStepGeneralValue/elaboration>

charakter ustalenia

ogólnie wiążące
<https://inspire.ec.europa.eu/codelist/RegulationNatureValue/generallyBinding>

profil podstawowy

teren usług
teren komunikacji
teren zieleni urządzonej
teren ogrodów działkowych
teren infrastruktury technicznej
teren zabudowy mieszkaniowej wielorodzinnej

profil dodatkowy

teren lasu
teren wód
teren zieleni naturalnej

maksymalna nadziemna intensywność zabudowy

2.5

maksymalny udział powierzchni zabudowy

50%

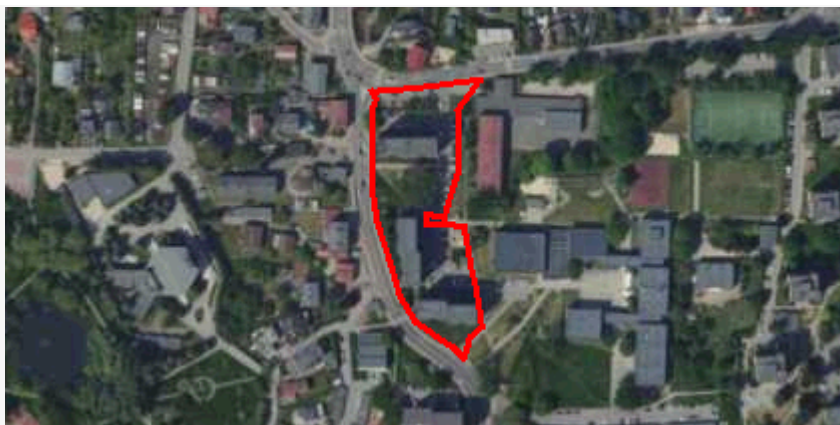
maksymalna wysokość zabudowy

38.0 m

minimalny udział powierzchni biologicznie czynnej

30%

geometria



plan

<https://www.gov.pl/zagospodarowanieprzestrzenne/app/AktPlanowaniaPrzestrzennego/PL.ZIPPZP.9556/247401-POG/1POG>

strefa planistyczna

PL.ZIPPZP.9556_247401-POG_1POG-21SP_20250402T124629

identfier

<https://www.gov.pl/zagospodarowanieprzestrzenne/app/StrefaPlanistyczna/PL.ZIPPZP.9556/247401-POG/1POG-21SP/20250402T124629>

przestrzen nazw

PL.ZIPPZP.9556/247401-POG

lokalny id

1POG-21SP

wersja id

20250402T124629

poczatek wersji obiektu

2025-04-02T12:46:29

nazwa

strefa gospodarcza

oznaczenie

21SP

symbol

SP

obowiazuje od

2025-04-02

obowiazuje do

obecnie

status

w opracowaniu
<https://inspire.ec.europa.eu/codelist/ProcessStepGeneralValue/elaboration>

charakter ustalenia

ogólnie wiążące
<https://inspire.ec.europa.eu/codelist/RegulationNatureValue/generallyBinding>

profil podstawowy

teren komunikacji
teren zieleni urządzonej
teren ogrodów działkowych
teren infrastruktury technicznej
teren produkcji

profil dodatkowy

teren zieleni naturalnej
teren lasu
teren wód
teren usług

maksymalna nadziemna intensywnosc zabudowy

4

maksymalny udzial powierzchni zabudowy

70%

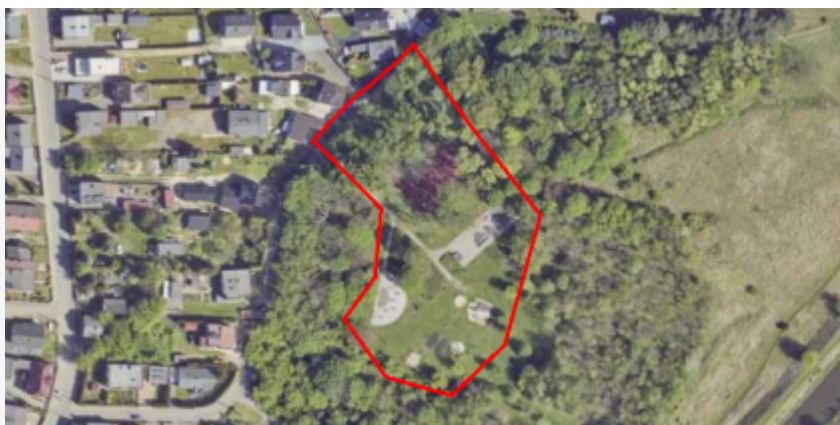
maksymalna wysokosc zabudowy

15.0 m

minimalny udzial powierzchni

biologicznie czynnej	10%
geometria	
plan	https://www.gov.pl/zagospodarowanieprzestrzenne/app/AktPlanowaniaPrzestrzennego/PL.ZIPPZP.9556/247401-POG/1POG
strefa planistyczna	PL.ZIPPZP.9556_247401-POG_1POG-22SJ_20250402T124629
identfier	https://www.gov.pl/zagospodarowanieprzestrzenne/app/StrefaPlanistyczna/PL.ZIPPZP.9556/247401-POG/1POG-22SJ/20250402T124629
przestrzen nazw	PL.ZIPPZP.9556/247401-POG
lokalny id	1POG-22SJ
wersja id	20250402T124629
początek wersji obiektu	2025-04-02T12:46:29
nazwa	strefa wielofunkcyjna z zabudową mieszkaniową jednorodzinną
oznaczenie	22SJ
symbol	SJ
obowiązuje od	2025-04-02
obowiązuje do	obecnie
status	w opracowaniu https://inspire.ec.europa.eu/codelist/ProcessStepGeneralValue/elaboration
charakter ustalenia	ogólnie wiążące https://inspire.ec.europa.eu/codelist/RegulationNatureValue/generallyBinding
profil podstawowy	teren usług teren komunikacji teren zieleni urządzonej teren ogrodów działkowych teren infrastruktury technicznej teren zabudowy mieszkaniowej jednorodzinnej
profil dodatkowy	teren zieleni naturalnej teren lasu teren wód teren zabudowy letniskowej lub rekreacji indywidualnej
maksymalna nadziemna intensywnosc zabudowy	0.8
maksymalny udział powierzchni zabudowy	40%
maksymalna wysokosc zabudowy	12.0 m

minimalny udział powierzchni biologicznie czynnej	40%
geometria	
plan	https://www.gov.pl/zagospodarowanieprzestrzenne/app/AktPlanowaniaPrzestrzennego/PL.ZIPPZP.9556/247401-POG/1POG
strefa planistyczna	PL.ZIPPZP.9556_247401-POG_1POG-22SN_20250402T124629
identyfier	https://www.gov.pl/zagospodarowanieprzestrzenne/app/StrefaPlanistyczna/PL.ZIPPZP.9556/247401-POG/1POG-22SN/20250402T124629
przestrzen nazw	PL.ZIPPZP.9556/247401-POG
lokalny id	1POG-22SN
wersja id	20250402T124629
poczatek wersji obiektu	2025-04-02T12:46:29
nazwa	strefa zieleni i rekreacji
oznaczenie	22SN
symbol	SN
obowiazuje od	2025-04-02
obowiazuje do	obecnie
status	w opracowaniu https://inspire.ec.europa.eu/codelist/ProcessStepGeneralValue/elaboration
charakter ustalenia	ogólnie wiążące https://inspire.ec.europa.eu/codelist/RegulationNatureValue/generallyBinding
profil podstawowy	teren plaży teren wód teren komunikacji teren ogrodów działkowych teren infrastruktury technicznej teren zieleni urządzonej
profil dodatkowy	teren zieleni naturalnej teren usług sportu i rekreacji
minimalny udział powierzchni biologicznie czynnej	50%
geometria	



plan

<https://www.gov.pl/zagospodarowanieprzestrzenne/app/AktPlanowaniaPrzestrzennego/PL.ZIPPZP.9556/247401-POG/1POG>

strefa planistyczna

PL.ZIPPZP.9556_247401-POG_1POG-22SI_20250402T124629

identyfier

<https://www.gov.pl/zagospodarowanieprzestrzenne/app/StrefaPlanistyczna/PL.ZIPPZP.9556/247401-POG/1POG-22SI/20250402T124629>

przestrzen nazw

PL.ZIPPZP.9556/247401-POG

lokalny id

1POG-22SI

wersja id

20250402T124629

poczatek wersji obiektu

2025-04-02T12:46:29

nazwa

strefa infrastrukturalna

oznaczenie

22SI

symbol

SI

obowiazuje od

2025-04-02

obowiazuje do

obecnie

status

w opracowaniu
<https://inspire.ec.europa.eu/codelist/ProcessStepGeneralValue/elaboration>

charakter ustalenia

ogólnie wiążące
<https://inspire.ec.europa.eu/codelist/RegulationNatureValue/generallyBinding>

profil podstawowy

teren komunikacji
 teren ogrodów działkowych
 teren infrastruktury technicznej

profil dodatkowy

teren produkcji
 teren zieleni urządzonej
 teren zieleni naturalnej
 teren lasu
 teren wód
 teren usług

maksymalna nadziemna intensywnosc zabudowy

4

maksymalny udzial powierzchni zabudowy

80%

maksymalna wysokosc zabudowy

80.0 m

minimalny udzial powierzchni biologicznie czynnej

15%

geometria



plan

<https://www.gov.pl/zagospodarowanieprzestrzenne/app/AktPlanowaniaPrzestrzennego/PL.ZIPPZP.9556/247401-POG/1POG>

strefa planistyczna

PL.ZIPPZP.9556_247401-POG_1POG-22SU_20250402T124629

identfier

<https://www.gov.pl/zagospodarowanieprzestrzenne/app/StrefaPlanistyczna/PL.ZIPPZP.9556/247401-POG/1POG-22SU/20250402T124629>

przestrzen nazw

PL.ZIPPZP.9556/247401-POG

lokalny id

1POG-22SU

wersja id

20250402T124629

początek wersji obiektu

2025-04-02T12:46:29

nazwa

strefa usługowa

oznaczenie

22SU

symbol

SU

obowiązuje od

2025-04-02

obowiązuje do

obecnie

status

w opracowaniu
<https://inspire.ec.europa.eu/codelist/ProcessStepGeneralValue/elaboration>

charakter ustalenia

ogólnie wiążące
<https://inspire.ec.europa.eu/codelist/RegulationNatureValue/generallyBinding>

profil podstawowy

teren komunikacji
teren zieleni urządzonej
teren ogrodów działkowych
teren infrastruktury technicznej
teren usług

profil dodatkowy

teren lasu
teren wód
teren zieleni naturalnej

maksymalna nadziemna intensywnosc zabudowy

3

maksymalny udział powierzchni zabudowy

60%

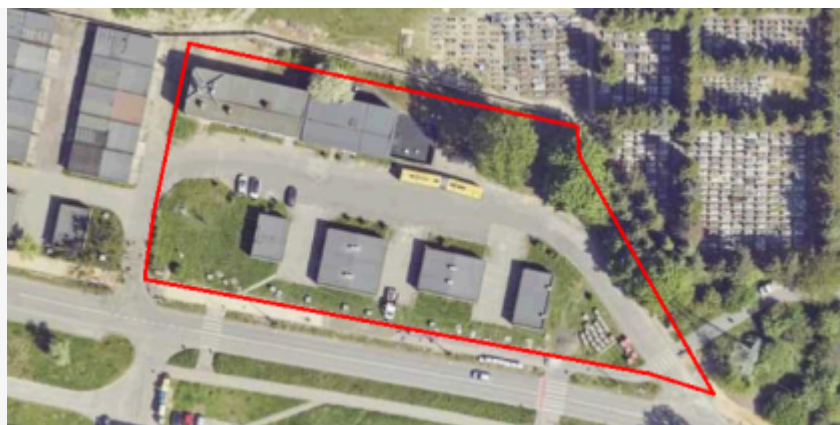
maksymalna wysokosc zabudowy

25.0 m

minimalny udział powierzchni biologicznie czynnej

30%

geometria



plan

<https://www.gov.pl/zagospodarowanieprzestrzenne/app/AktPlanowaniaPrzestrzennego/PL.ZIPPZP.9556/247401-POG/1POG>

strefa planistyczna

PL.ZIPPZP.9556_247401-POG_1POG-22SW_20250402T124629

identyfier

<https://www.gov.pl/zagospodarowanieprzestrzenne/app/StrefaPlanistyczna/PL.ZIPPZP.9556/247401-POG/1POG-22SW/20250402T124629>

przestrzen nazw

PL.ZIPPZP.9556/247401-POG

lokalny id

1POG-22SW

wersja id

20250402T124629

początek wersji obiektu

2025-04-02T12:46:29

nazwa

strefa wielofunkcyjna z zabudową mieszkaniową wielorodzinną

oznaczenie

22SW

symbol

SW

obowiązuje od

2025-04-02

obowiązuje do

obecnie

status

w opracowaniu
<https://inspire.ec.europa.eu/codelist/ProcessStepGeneralValue/elaboration>

charakter ustalenia

ogólnie wiążące
<https://inspire.ec.europa.eu/codelist/RegulationNatureValue/generallyBinding>

profil podstawowy

teren usług
teren komunikacji
teren zieleni urządzonej
teren ogrodów działkowych
teren infrastruktury technicznej
teren zabudowy mieszkaniowej wielorodzinnej

profil dodatkowy

teren zieleni naturalnej
teren lasu
teren wód
teren zabudowy mieszkaniowej jednorodzinnej

maksymalna nadziemna intensywność zabudowy

3

maksymalny udział powierzchni zabudowy

50%

maksymalna wysokość zabudowy

38.0 m

minimalny udział powierzchni

biologicznie czynnej	30%
geometria	
plan	https://www.gov.pl/zagospodarowanieprzestrzenne/app/AktPlanowaniaPrzestrzennego/PL.ZIPPZP.9556/247401-POG/1POG
strefa planistyczna	PL.ZIPPZP.9556_247401-POG_1POG-22SP_20250402T124629
identfier	https://www.gov.pl/zagospodarowanieprzestrzenne/app/StrefaPlanistyczna/PL.ZIPPZP.9556/247401-POG/1POG-22SP/20250402T124629
przestrzen nazw	PL.ZIPPZP.9556/247401-POG
lokalny id	1POG-22SP
wersja id	20250402T124629
początek wersji obiektu	2025-04-02T12:46:29
nazwa	strefa gospodarcza
oznaczenie	22SP
symbol	SP
obowiązuje od	2025-04-02
obowiązuje do	obecnie
status	w opracowaniu https://inspire.ec.europa.eu/codelist/ProcessStepGeneralValue/elaboration
charakter ustalenia	ogólnie wiążące https://inspire.ec.europa.eu/codelist/RegulationNatureValue/generallyBinding
profil podstawowy	teren komunikacji teren zieleni urządzonej teren ogrodów działkowych teren infrastruktury technicznej teren produkcji
profil dodatkowy	teren zieleni naturalnej teren lasu teren wód teren usług
maksymalna nadziemna intensywnosc zabudowy	4
maksymalny udział powierzchni zabudowy	70%
maksymalna wysokosc zabudowy	20.0 m

minimalny udział powierzchni biologicznie czynnej	15%
geometria	
plan	https://www.gov.pl/zagospodarowanieprzestrzenne/app/AktPlanowaniaPrzestrzennego/PL.ZIPPZP.9556/247401-POG/1POG
strefa planistyczna	PL.ZIPPZP.9556_247401-POG_1POG-23SJ_20250402T124629
identfier	https://www.gov.pl/zagospodarowanieprzestrzenne/app/StrefaPlanistyczna/PL.ZIPPZP.9556/247401-POG/1POG-23SJ/20250402T124629
przestrzen nazw	PL.ZIPPZP.9556/247401-POG
lokalny id	1POG-23SJ
wersja id	20250402T124629
początek wersji obiektu	2025-04-02T12:46:29
nazwa	strefa wielofunkcyjna z zabudową mieszkaniową jednorodzinną
oznaczenie	23SJ
symbol	SJ
obowiązuje od	2025-04-02
obowiązuje do	obecnie
status	w opracowaniu https://inspire.ec.europa.eu/codelist/ProcessStepGeneralValue/elaboration
charakter ustalenia	ogólnie wiążące https://inspire.ec.europa.eu/codelist/RegulationNatureValue/generallyBinding
profil podstawowy	teren usług teren komunikacji teren zieleni urządzonej teren ogrodów działkowych teren infrastruktury technicznej teren zabudowy mieszkaniowej jednorodzinnej
profil dodatkowy	teren zieleni naturalnej teren lasu teren wód teren zabudowy letniskowej lub rekreacji indywidualnej
maksymalna nadziemna intensywnosc zabudowy	1
maksymalny udział powierzchni zabudowy	50%

maksymalna wysokość zabudowy	10.0 m
minimalny udział powierzchni biologicznie czynnej	30%
geometria	
plan	https://www.gov.pl/zagospodarowanieprzestrzenne/app/AktPlanowaniaPrzestrzennego/PL.ZIPPZP.9556/247401-POG/1POG
strefa planistyczna	PL.ZIPPZP.9556_247401-POG_1POG-23SN_20250402T124629
identyfikator	https://www.gov.pl/zagospodarowanieprzestrzenne/app/StrefaPlanistyczna/PL.ZIPPZP.9556/247401-POG/1POG-23SN/20250402T124629
przestrzeń nazw	PL.ZIPPZP.9556/247401-POG
lokalny id	1POG-23SN
wersja id	20250402T124629
początek wersji obiektu	2025-04-02T12:46:29
nazwa	strefa zieleni i rekreacji
oznaczenie	23SN
symbol	SN
obowiązuje od	2025-04-02
obowiązuje do	obecnie
status	w opracowaniu https://inspire.ec.europa.eu/codelist/ProcessStepGeneralValue/elaboration
charakter ustalenia	ogólnie wiążące https://inspire.ec.europa.eu/codelist/RegulationNatureValue/generallyBinding
profil podstawowy	teren plaży teren wód teren komunikacji teren ogrodów działkowych teren infrastruktury technicznej teren zieleni urządzonej
profil dodatkowy	teren zieleni naturalnej teren usług sportu i rekreacji
minimalny udział powierzchni biologicznie czynnej	50%
geometria	



plan

<https://www.gov.pl/zagospodarowanieprzestrzenne/app/AktPlanowaniaPrzestrzennego/PL.ZIPPZP.9556/247401-POG/1POG>

strefa planistyczna

PL.ZIPPZP.9556_247401-POG_1POG-23SU_20250402T124629

identyfier

<https://www.gov.pl/zagospodarowanieprzestrzenne/app/StrefaPlanistyczna/PL.ZIPPZP.9556/247401-POG/1POG-23SU/20250402T124629>

przestrzen nazw

PL.ZIPPZP.9556/247401-POG

lokalny id

1POG-23SU

wersja id

20250402T124629

poczatek wersji obiektu

2025-04-02T12:46:29

nazwa

strefa usługowa

oznaczenie

23SU

symbol

SU

obowiazuje od

2025-04-02

obowiazuje do

obecnie

status

w opracowaniu
<https://inspire.ec.europa.eu/codelist/ProcessStepGeneralValue/elaboration>

charakter ustalenia

ogólnie wiążące
<https://inspire.ec.europa.eu/codelist/RegulationNatureValue/generallyBinding>

profil podstawowy

teren komunikacji
teren zieleni urządzonej
teren ogrodów działkowych
teren infrastruktury technicznej
teren usług

profil dodatkowy

teren lasu
teren wód
teren zieleni naturalnej

maksymalna nadziemna intensywnosc zabudowy

3

maksymalny udzial powierzchni zabudowy

70%

maksymalna wysokosc zabudowy

25.0 m

minimalny udzial powierzchni biologicznie czynnej

15%

geometria



plan

<https://www.gov.pl/zagospodarowanieprzestrzenne/app/AktPlanowaniaPrzestrzennego/PL.ZIPPZP.9556/247401-POG/1POG>

strefa planistyczna

PL.ZIPPZP.9556_247401-POG_1POG-23SW_20250402T124629

identyfier

<https://www.gov.pl/zagospodarowanieprzestrzenne/app/StrefaPlanistyczna/PL.ZIPPZP.9556/247401-POG/1POG-23SW/20250402T124629>

przestrzen nazw

PL.ZIPPZP.9556/247401-POG

lokalny id

1POG-23SW

wersja id

20250402T124629

początek wersji obiektu

2025-04-02T12:46:29

nazwa

strefa wielofunkcyjna z zabudową mieszkaniową wielorodzinną

oznaczenie

23SW

symbol

SW

obowiązuje od

2025-04-02

obowiązuje do

obecnie

status

w opracowaniu
<https://inspire.ec.europa.eu/codelist/ProcessStepGeneralValue/elaboration>

charakter ustalenia

ogólnie wiążące
<https://inspire.ec.europa.eu/codelist/RegulationNatureValue/generallyBinding>

profil podstawowy

teren usług
teren komunikacji
teren zieleni urządzonej
teren ogrodów działkowych
teren infrastruktury technicznej
teren zabudowy mieszkaniowej wielorodzinnej

profil dodatkowy

teren zieleni naturalnej
teren lasu
teren wód
teren zabudowy mieszkaniowej jednorodzinnej

maksymalna nadziemna intensywność zabudowy

3

maksymalny udział powierzchni zabudowy


60%

maksymalna wysokość zabudowy

38.0 m

minimalny udział powierzchni

biologicznie czynnej	25%
geometria	
plan	https://www.gov.pl/zagospodarowanieprzestrzenne/app/AktPlanowaniaPrzestrzennego/PL.ZIPPZP.9556/247401-POG/1POG
strefa planistyczna	PL.ZIPPZP.9556_247401-POG_1POG-23SI_20250402T124629
identfier	https://www.gov.pl/zagospodarowanieprzestrzenne/app/StrefaPlanistyczna/PL.ZIPPZP.9556/247401-POG/1POG-23SI/20250402T124629
przestrzen nazw	PL.ZIPPZP.9556/247401-POG
lokalny id	1POG-23SI
wersja id	20250402T124629
początek wersji obiektu	2025-04-02T12:46:29
nazwa	strefa infrastrukturalna
oznaczenie	23SI
symbol	SI
obowiązuje od	2025-04-02
obowiązuje do	obecnie
status	w opracowaniu https://inspire.ec.europa.eu/codelist/ProcessStepGeneralValue/elaboration
charakter ustalenia	ogólnie wiążące https://inspire.ec.europa.eu/codelist/RegulationNatureValue/generallyBinding
profil podstawowy	teren komunikacji teren ogrodów działkowych teren infrastruktury technicznej
profil dodatkowy	teren produkcji teren zieleni urządzonej teren zieleni naturalnej teren lasu teren wód teren usług
minimalny udział powierzchni biologicznie czynnej	20%
geometria	



plan

<https://www.gov.pl/zagospodarowanieprzestrzenne/app/AktPlanowaniaPrzestrzennego/PL.ZIPPZP.9556/247401-POG/1POG>

strefa planistyczna

PL.ZIPPZP.9556_247401-POG_1POG-23SP_20250402T124629

identyfier

<https://www.gov.pl/zagospodarowanieprzestrzenne/app/StrefaPlanistyczna/PL.ZIPPZP.9556/247401-POG/1POG-23SP/20250402T124629>

przestrzen nazw

PL.ZIPPZP.9556/247401-POG

lokalny id

1POG-23SP

wersja id

20250402T124629

poczatek wersji obiektu

2025-04-02T12:46:29

nazwa

strefa gospodarcza

oznaczenie

23SP

symbol

SP

obowiazuje od

2025-04-02

obowiazuje do

obecnie

status

w opracowaniu
<https://inspire.ec.europa.eu/codelist/ProcessStepGeneralValue/elaboration>

charakter ustalenia

ogólnie wiążące
<https://inspire.ec.europa.eu/codelist/RegulationNatureValue/generallyBinding>

profil podstawowy

teren komunikacji
teren zieleni urządzonej
teren ogrodów działkowych
teren infrastruktury technicznej
teren produkcji

profil dodatkowy

teren zieleni naturalnej
teren lasu
teren wód
teren usług

maksymalna nadziemna intensywnosc zabudowy

4

maksymalny udzial powierzchni zabudowy

80%

maksymalna wysokosc zabudowy

30.0 m

minimalny udzial powierzchni biologicznie czynnej

15%

geometria



plan

<https://www.gov.pl/zagospodarowanieprzestrzenne/app/AktPlanowaniaPrzestrzennego/PL.ZIPPZP.9556/247401-POG/1POG>

strefa planistyczna

PL.ZIPPZP.9556_247401-POG_1POG-24SN_20250402T124629

identfier

<https://www.gov.pl/zagospodarowanieprzestrzenne/app/StrefaPlanistyczna/PL.ZIPPZP.9556/247401-POG/1POG-24SN/20250402T124629>

przestrzen nazw

PL.ZIPPZP.9556/247401-POG

lokalny id

1POG-24SN

wersja id

20250402T124629

początek wersji obiektu

2025-04-02T12:46:29

nazwa

strefa zieleni i rekreacji

oznaczenie

24SN

symbol

SN

obowiązuje od

2025-04-02

obowiązuje do

obecnie

status

w opracowaniu
<https://inspire.ec.europa.eu/codelist/ProcessStepGeneralValue/elaboration>

charakter ustalenia

ogólnie wiążące
<https://inspire.ec.europa.eu/codelist/RegulationNatureValue/generallyBinding>

profil podstawowy

teren plaży
teren wód
teren komunikacji
teren ogrodów działkowych
teren infrastruktury technicznej
teren zieleni urządzonej

profil dodatkowy

teren zieleni naturalnej
teren usług sportu i rekreacji

minimalny udział powierzchni biologicznie czynnej

50%

geometria



plan

<https://www.gov.pl/zagospodarowanieprzestrzenne/app/AktPlanowaniaPrzestrzennego/PL.ZIPPZP.9556/247401-POG/1POG>

strefa planistyczna

PL.ZIPPZP.9556_247401-POG_1POG-24SU_20250402T124629

identyfier

<https://www.gov.pl/zagospodarowanieprzestrzenne/app/StrefaPlanistyczna/PL.ZIPPZP.9556/247401-POG/1POG-24SU/20250402T124629>

przestrzen nazw

PL.ZIPPZP.9556/247401-POG

lokalny id

1POG-24SU

wersja id

20250402T124629

poczatek wersji obiektu

2025-04-02T12:46:29

nazwa

strefa usługowa

oznaczenie

24SU

symbol

SU

obowiazuje od

2025-04-02

obowiazuje do

obecnie

status

w opracowaniu
<https://inspire.ec.europa.eu/codelist/ProcessStepGeneralValue/elaboration>

charakter ustalenia

ogólnie wiążące
<https://inspire.ec.europa.eu/codelist/RegulationNatureValue/generallyBinding>

profil podstawowy

teren komunikacji
teren zieleni urządzonej
teren ogrodów działkowych
teren infrastruktury technicznej
teren usług

profil dodatkowy

teren lasu
teren wód
teren zieleni naturalnej

maksymalna nadziemna intensywnosc zabudowy

3

maksymalny udzial powierzchni zabudowy

60%

maksymalna wysokosc zabudowy

25.0 m

minimalny udzial powierzchni biologicznie czynnej

30%

geometria



plan

<https://www.gov.pl/zagospodarowanieprzestrzenne/app/AktPlanowaniaPrzestrzennego/PL.ZIPPZP.9556/247401-POG/1POG>

strefa planistyczna

PL.ZIPPZP.9556_247401-POG_1POG-24SW_20250402T124629

identyfier

<https://www.gov.pl/zagospodarowanieprzestrzenne/app/StrefaPlanistyczna/PL.ZIPPZP.9556/247401-POG/1POG-24SW/20250402T124629>

przestrzen nazw

PL.ZIPPZP.9556/247401-POG

lokalny id

1POG-24SW

wersja id

20250402T124629

początek wersji obiektu

2025-04-02T12:46:29

nazwa

strefa wielofunkcyjna z zabudową mieszkaniową wielorodzinną

oznaczenie

24SW

symbol

SW

obowiązuje od

2025-04-02

obowiązuje do

obecnie

status

w opracowaniu
<https://inspire.ec.europa.eu/codelist/ProcessStepGeneralValue/elaboration>

charakter ustalenia

ogólnie wiążące
<https://inspire.ec.europa.eu/codelist/RegulationNatureValue/generallyBinding>

profil podstawowy

teren usług
teren komunikacji
teren zieleni urządzonej
teren ogrodów działkowych
teren infrastruktury technicznej
teren zabudowy mieszkaniowej wielorodzinnej

profil dodatkowy

teren lasu
teren wód
teren zieleni naturalnej

maksymalna nadziemna intensywność zabudowy

3

maksymalny udział powierzchni zabudowy

60%

maksymalna wysokość zabudowy

18.0 m

minimalny udział powierzchni biologicznie czynnej

25%

geometria



plan

<https://www.gov.pl/zagospodarowanieprzestrzenne/app/AktPlanowaniaPrzestrzennego/PL.ZIPPZP.9556/247401-POG/1POG>

strefa planistyczna

PL.ZIPPZP.9556_247401-POG_1POG-24SJ_20250402T124629

identfier

<https://www.gov.pl/zagospodarowanieprzestrzenne/app/StrefaPlanistyczna/PL.ZIPPZP.9556/247401-POG/1POG-24SJ/20250402T124629>

przestrzen nazw

PL.ZIPPZP.9556/247401-POG

lokalny id

1POG-24SJ

wersja id

20250402T124629

początek wersji obiektu

2025-04-02T12:46:29

nazwa

strefa wielofunkcyjna z zabudową mieszkaniową jednorodzinną

oznaczenie

24SJ

symbol

SJ

obowiązuje od

2025-04-02

obowiązuje do

obecnie

status

w opracowaniu
<https://inspire.ec.europa.eu/codelist/ProcessStepGeneralValue/elaboration>

charakter ustalenia

ogólnie wiążące
<https://inspire.ec.europa.eu/codelist/RegulationNatureValue/generallyBinding>

profil podstawowy

teren usług
teren komunikacji
teren zieleni urządzonej
teren ogrodów działkowych
teren infrastruktury technicznej
teren zabudowy mieszkaniowej jednorodzinnej

profil dodatkowy

teren zieleni naturalnej
teren lasu
teren wód
teren zabudowy letniskowej lub rekreacji indywidualnej

maksymalna nadziemna intensywność zabudowy

1

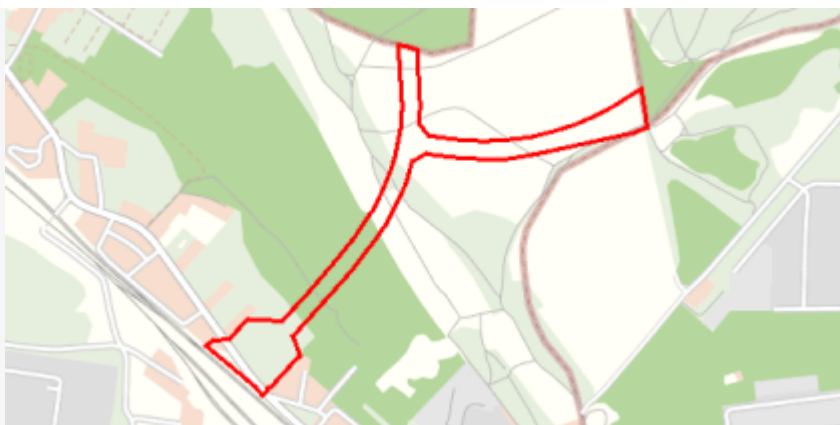
maksymalny udział powierzchni zabudowy

70%

maksymalna wysokość zabudowy

15.0 m

minimalny udział powierzchni biologicznie czynnej	30%
geometria	
plan	https://www.gov.pl/zagospodarowanieprzestrzenne/app/AktPlanowaniaPrzestrzennego/PL.ZIPPZP.9556/247401-POG/1POG
strefa planistyczna	PL.ZIPPZP.9556_247401-POG_1POG-24SI_20250402T124629
identfier	https://www.gov.pl/zagospodarowanieprzestrzenne/app/StrefaPlanistyczna/PL.ZIPPZP.9556/247401-POG/1POG-24SI/20250402T124629
przestrzen nazw	PL.ZIPPZP.9556/247401-POG
lokalny id	1POG-24SI
wersja id	20250402T124629
początek wersji obiektu	2025-04-02T12:46:29
nazwa	strefa infrastrukturalna
oznaczenie	24SI
symbol	SI
obowiązuje od	2025-04-02
obowiązuje do	obecnie
status	w opracowaniu https://inspire.ec.europa.eu/codelist/ProcessStepGeneralValue/elaboration
charakter ustalenia	ogólnie wiążące https://inspire.ec.europa.eu/codelist/RegulationNatureValue/generallyBinding
profil podstawowy	teren komunikacji teren ogrodów działkowych teren infrastruktury technicznej
profil dodatkowy	teren produkcji teren zieleni urządzonej teren zieleni naturalnej teren lasu teren wód teren usług
minimalny udział powierzchni biologicznie czynnej	20%
geometria	



plan

<https://www.gov.pl/zagospodarowanieprzestrzenne/app/AktPlanowaniaPrzestrzennego/PL.ZIPPZP.9556/247401-POG/1POG>

strefa planistyczna

PL.ZIPPZP.9556_247401-POG_1POG-24SP_20250402T124629

identyfier

<https://www.gov.pl/zagospodarowanieprzestrzenne/app/StrefaPlanistyczna/PL.ZIPPZP.9556/247401-POG/1POG-24SP/20250402T124629>

przestrzen nazw

PL.ZIPPZP.9556/247401-POG

lokalny id

1POG-24SP

wersja id

20250402T124629

poczatek wersji obiektu

2025-04-02T12:46:29

nazwa

strefa gospodarcza

oznaczenie

24SP

symbol

SP

obowiazuje od

2025-04-02

obowiazuje do

obecnie

status

w opracowaniu
<https://inspire.ec.europa.eu/codelist/ProcessStepGeneralValue/elaboration>

charakter ustalenia

ogólnie wiążące
<https://inspire.ec.europa.eu/codelist/RegulationNatureValue/generallyBinding>

profil podstawowy

teren komunikacji
 teren zieleni urządzonej
 teren ogrodów działkowych
 teren infrastruktury technicznej
 teren produkcji

profil dodatkowy

teren zieleni naturalnej
 teren lasu
 teren wód
 teren usług

maksymalna nadziemna intensywnosc zabudowy

4

maksymalny udzial powierzchni zabudowy

80%

maksymalna wysokosc zabudowy

70.0 m

minimalny udzial powierzchni biologicznie czynnej

10%

geometria



plan

<https://www.gov.pl/zagospodarowanieprzestrzenne/app/AktPlanowaniaPrzestrzennego/PL.ZIPPZP.9556/247401-POG/1POG>

strefa planistyczna

PL.ZIPPZP.9556_247401-POG_1POG-25SN_20250402T124629

identfier

<https://www.gov.pl/zagospodarowanieprzestrzenne/app/StrefaPlanistyczna/PL.ZIPPZP.9556/247401-POG/1POG-25SN/20250402T124629>

przestrzen nazw

PL.ZIPPZP.9556/247401-POG

lokalny id

1POG-25SN

wersja id

20250402T124629

początek wersji obiektu

2025-04-02T12:46:29

nazwa

strefa zieleni i rekreacji

oznaczenie

25SN

symbol

SN

obowiązuje od

2025-04-02

obowiązuje do

obecnie

status

w opracowaniu
<https://inspire.ec.europa.eu/codelist/ProcessStepGeneralValue/elaboration>

charakter ustalenia

ogólnie wiążące
<https://inspire.ec.europa.eu/codelist/RegulationNatureValue/generallyBinding>

profil podstawowy

teren plaży
teren wód
teren komunikacji
teren ogrodów działkowych
teren infrastruktury technicznej
teren zieleni urządzonej

profil dodatkowy

teren zieleni naturalnej
teren usług sportu i rekreacji

minimalny udział powierzchni
biologicznie czynnej

50%

geometria



plan

<https://www.gov.pl/zagospodarowanieprzestrzenne/app/AktPlanowaniaPrzestrzennego/PL.ZIPPZP.9556/247401-POG/1POG>

strefa planistyczna

PL.ZIPPZP.9556_247401-POG_1POG-25SU_20250402T124629

identfier

<https://www.gov.pl/zagospodarowanieprzestrzenne/app/StrefaPlanistyczna/PL.ZIPPZP.9556/247401-POG/1POG-25SU/20250402T124629>

przestrzen nazw

PL.ZIPPZP.9556/247401-POG

lokalny id

1POG-25SU

wersja id

20250402T124629

poczatek wersji obiektu

2025-04-02T12:46:29

nazwa

strefa usługowa

oznaczenie

25SU

symbol

SU

obowiazuje od

2025-04-02

obowiazuje do

obecnie

status

w opracowaniu
<https://inspire.ec.europa.eu/codelist/ProcessStepGeneralValue/elaboration>

charakter ustalenia

ogólnie wiążące
<https://inspire.ec.europa.eu/codelist/RegulationNatureValue/generallyBinding>

profil podstawowy

teren komunikacji
teren zieleni urządzonej
teren ogrodów działkowych
teren infrastruktury technicznej
teren usług

profil dodatkowy

teren lasu
teren wód
teren zieleni naturalnej

maksymalna nadziemna intensywnosc zabudowy

3

maksymalny udzial powierzchni zabudowy

60%

maksymalna wysokosc zabudowy

25.0 m

minimalny udzial powierzchni biologicznie czynnej

30%

geometria



plan

<https://www.gov.pl/zagospodarowanieprzestrzenne/app/AktPlanowaniaPrzestrzennego/PL.ZIPPZP.9556/247401-POG/1POG>

strefa planistyczna

PL.ZIPPZP.9556_247401-POG_1POG-25SW_20250402T124629

identyfier

<https://www.gov.pl/zagospodarowanieprzestrzenne/app/StrefaPlanistyczna/PL.ZIPPZP.9556/247401-POG/1POG-25SW/20250402T124629>

przestrzen nazw

PL.ZIPPZP.9556/247401-POG

lokalny id

1POG-25SW

wersja id

20250402T124629

początek wersji obiektu

2025-04-02T12:46:29

nazwa

strefa wielofunkcyjna z zabudową mieszkaniową wielorodzinną

oznaczenie

25SW

symbol

SW

obowiązuje od

2025-04-02

obowiązuje do

obecnie

status

w opracowaniu
<https://inspire.ec.europa.eu/codelist/ProcessStepGeneralValue/elaboration>

charakter ustalenia

ogólnie wiążące
<https://inspire.ec.europa.eu/codelist/RegulationNatureValue/generallyBinding>

profil podstawowy

teren usług
teren komunikacji
teren zieleni urządzonej
teren ogrodów działkowych
teren infrastruktury technicznej
teren zabudowy mieszkaniowej wielorodzinnej

profil dodatkowy

teren lasu
teren wód
teren zieleni naturalnej

maksymalna nadziemna intensywność zabudowy

3

maksymalny udział powierzchni zabudowy

60%

maksymalna wysokość zabudowy

18.0 m

minimalny udział powierzchni biologicznie czynnej

25%

geometria



plan

<https://www.gov.pl/zagospodarowanieprzestrzenne/app/AktPlanowaniaPrzestrzennego/PL.ZIPPZP.9556/247401-POG/1POG>

strefa planistyczna

PL.ZIPPZP.9556_247401-POG_1POG-25SJ_20250402T124629

identfier

<https://www.gov.pl/zagospodarowanieprzestrzenne/app/StrefaPlanistyczna/PL.ZIPPZP.9556/247401-POG/1POG-25SJ/20250402T124629>

przestrzen nazw

PL.ZIPPZP.9556/247401-POG

lokalny id

1POG-25SJ

wersja id

20250402T124629

początek wersji obiektu

2025-04-02T12:46:29

nazwa

strefa wielofunkcyjna z zabudową mieszkaniową jednorodzinną

oznaczenie

25SJ

symbol

SJ

obowiązuje od

2025-04-02

obowiązuje do

obecnie

status

w opracowaniu
<https://inspire.ec.europa.eu/codelist/ProcessStepGeneralValue/elaboration>

charakter ustalenia

ogólnie wiążące
<https://inspire.ec.europa.eu/codelist/RegulationNatureValue/generallyBinding>

profil podstawowy

teren usług
teren komunikacji
teren zieleni urządzonej
teren ogrodów działkowych
teren infrastruktury technicznej
teren zabudowy mieszkaniowej jednorodzinnej

profil dodatkowy

teren zieleni naturalnej
teren lasu
teren wód
teren zabudowy letniskowej lub rekreacji indywidualnej

maksymalna nadziemna intensywnosc zabudowy

1

maksymalny udział powierzchni zabudowy

70%

maksymalna wysokosc zabudowy

15.0 m

minimalny udział powierzchni biologicznie czynnej	30%
geometria	
plan	https://www.gov.pl/zagospodarowanieprzestrzenne/app/AktPlanowaniaPrzestrzennego/PL.ZIPPZP.9556/247401-POG/1POG
strefa planistyczna	PL.ZIPPZP.9556_247401-POG_1POG-25SI_20250402T124629
identyfier	https://www.gov.pl/zagospodarowanieprzestrzenne/app/StrefaPlanistyczna/PL.ZIPPZP.9556/247401-POG/1POG-25SI/20250402T124629
przestrzen nazw	PL.ZIPPZP.9556/247401-POG
lokalny id	1POG-25SI
wersja id	20250402T124629
początek wersji obiektu	2025-04-02T12:46:29
nazwa	strefa infrastrukturalna
oznaczenie	25SI
symbol	SI
obowiązuje od	2025-04-02
obowiązuje do	obecnie
status	w opracowaniu https://inspire.ec.europa.eu/codelist/ProcessStepGeneralValue/elaboration
charakter ustalenia	ogólnie wiążące https://inspire.ec.europa.eu/codelist/RegulationNatureValue/generallyBinding
profil podstawowy	teren komunikacji teren ogrodów działkowych teren infrastruktury technicznej
profil dodatkowy	teren zieleni naturalnej teren lasu teren wód teren zieleni urządzonej
minimalny udział powierzchni biologicznie czynnej	20%
geometria	



plan

<https://www.gov.pl/zagospodarowanieprzestrzenne/app/AktPlanowaniaPrzestrzennego/PL.ZIPPZP.9556/247401-POG/1POG>

strefa planistyczna

PL.ZIPPZP.9556_247401-POG_1POG-25SP_20250402T124629

identyfier

<https://www.gov.pl/zagospodarowanieprzestrzenne/app/StrefaPlanistyczna/PL.ZIPPZP.9556/247401-POG/1POG-25SP/20250402T124629>

przestrzen nazw

PL.ZIPPZP.9556/247401-POG

lokalny id

1POG-25SP

wersja id

20250402T124629

poczatek wersji obiektu

2025-04-02T12:46:29

nazwa

strefa gospodarcza

oznaczenie

25SP

symbol

SP

obowiazuje od

2025-04-02

obowiazuje do

obecnie

status

w opracowaniu
<https://inspire.ec.europa.eu/codelist/ProcessStepGeneralValue/elaboration>

charakter ustalenia

ogólnie wiążące
<https://inspire.ec.europa.eu/codelist/RegulationNatureValue/generallyBinding>

profil podstawowy

teren komunikacji
teren zieleni urządzonej
teren ogrodów działkowych
teren infrastruktury technicznej
teren produkcji

profil dodatkowy

teren zieleni naturalnej
teren lasu
teren wód
teren usług

maksymalna nadziemna intensywnosc zabudowy

4

maksymalny udzial powierzchni zabudowy

80%

maksymalna wysokosc zabudowy

30.0 m

minimalny udzial powierzchni biologicznie czynnej

10%

geometria



plan

<https://www.gov.pl/zagospodarowanieprzestrzenne/app/AktPlanowaniaPrzestrzennego/PL.ZIPPZP.9556/247401-POG/1POG>

strefa planistyczna

PL.ZIPPZP.9556_247401-POG_1POG-26SN_20250402T124629

identyfier

<https://www.gov.pl/zagospodarowanieprzestrzenne/app/StrefaPlanistyczna/PL.ZIPPZP.9556/247401-POG/1POG-26SN/20250402T124629>

przestrzen nazw

PL.ZIPPZP.9556/247401-POG

lokalny id

1POG-26SN

wersja id

20250402T124629

początek wersji obiektu

2025-04-02T12:46:29

nazwa

strefa zieleni i rekreacji

oznaczenie

26SN

symbol

SN

obowiązuje od

2025-04-02

obowiązuje do

obecnie

status

w opracowaniu
<https://inspire.ec.europa.eu/codelist/ProcessStepGeneralValue/elaboration>

charakter ustalenia

ogólnie wiążące
<https://inspire.ec.europa.eu/codelist/RegulationNatureValue/generallyBinding>

profil podstawowy

teren plaży
teren wód
teren komunikacji
teren ogrodów działkowych
teren infrastruktury technicznej
teren zieleni urządzonej

profil dodatkowy

teren zieleni naturalnej
teren usług sportu i rekreacji

minimalny udział powierzchni
biologicznie czynnej

50%

geometria



plan

<https://www.gov.pl/zagospodarowanieprzestrzenne/app/AktPlanowaniaPrzestrzennego/PL.ZIPPZP.9556/247401-POG/1POG>

strefa planistyczna

PL.ZIPPZP.9556_247401-POG_1POG-26SU_20250402T124629

identyfier

<https://www.gov.pl/zagospodarowanieprzestrzenne/app/StrefaPlanistyczna/PL.ZIPPZP.9556/247401-POG/1POG-26SU/20250402T124629>

przestrzen nazw

PL.ZIPPZP.9556/247401-POG

lokalny id

1POG-26SU

wersja id

20250402T124629

poczatek wersji obiektu

2025-04-02T12:46:29

nazwa

strefa usługowa

oznaczenie

26SU

symbol

SU

obowiazuje od

2025-04-02

obowiazuje do

obecnie

status

w opracowaniu
<https://inspire.ec.europa.eu/codelist/ProcessStepGeneralValue/elaboration>

charakter ustalenia

ogólnie wiążące
<https://inspire.ec.europa.eu/codelist/RegulationNatureValue/generallyBinding>

profil podstawowy

teren komunikacji
teren zieleni urządzonej
teren ogrodów działkowych
teren infrastruktury technicznej
teren usług

profil dodatkowy

teren lasu
teren wód
teren zieleni naturalnej

maksymalna nadziemna intensywnosc zabudowy

3

maksymalny udzial powierzchni zabudowy

60%

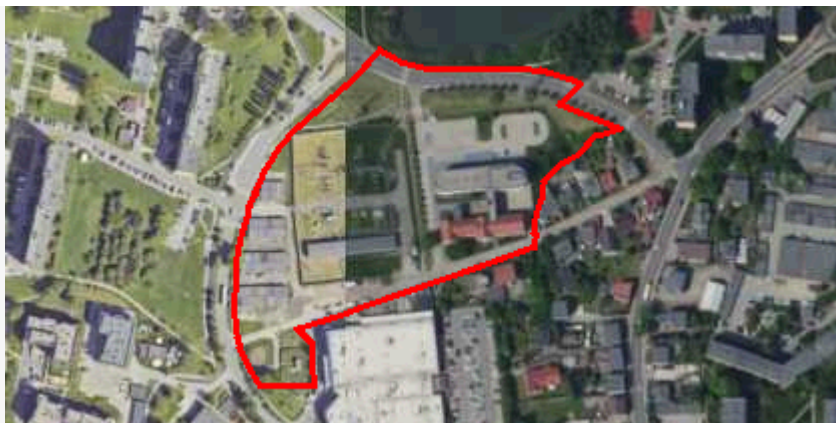
maksymalna wysokosc zabudowy

25.0 m

minimalny udzial powierzchni biologicznie czynnej

30%

geometria



plan

<https://www.gov.pl/zagospodarowanieprzestrzenne/app/AktPlanowaniaPrzestrzennego/PL.ZIPPZP.9556/247401-POG/1POG>

strefa planistyczna

PL.ZIPPZP.9556_247401-POG_1POG-26SW_20250402T124629

identyfier

<https://www.gov.pl/zagospodarowanieprzestrzenne/app/StrefaPlanistyczna/PL.ZIPPZP.9556/247401-POG/1POG-26SW/20250402T124629>

przestrzen nazw

PL.ZIPPZP.9556/247401-POG

lokalny id

1POG-26SW

wersja id

20250402T124629

początek wersji obiektu

2025-04-02T12:46:29

nazwa

strefa wielofunkcyjna z zabudową mieszkaniową wielorodzinną

oznaczenie

26SW

symbol

SW

obowiązuje od

2025-04-02

obowiązuje do

obecnie

status

w opracowaniu
<https://inspire.ec.europa.eu/codelist/ProcessStepGeneralValue/elaboration>

charakter ustalenia

ogólnie wiążące
<https://inspire.ec.europa.eu/codelist/RegulationNatureValue/generallyBinding>

profil podstawowy

teren usług
teren komunikacji
teren zieleni urządzonej
teren ogrodów działkowych
teren infrastruktury technicznej
teren zabudowy mieszkaniowej wielorodzinnej

profil dodatkowy

teren lasu
teren wód
teren zieleni naturalnej

maksymalna nadziemna intensywność zabudowy

2.5

maksymalny udział powierzchni zabudowy

50%

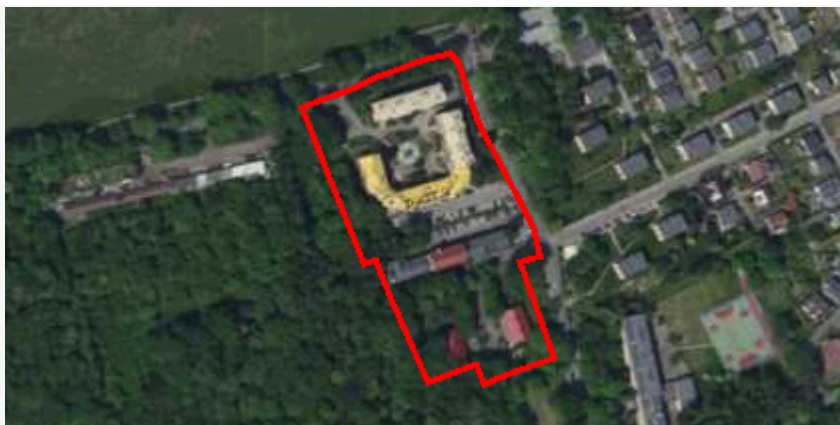
maksymalna wysokość zabudowy

20.0 m

minimalny udział powierzchni biologicznie czynnej

30%

geometria



plan

<https://www.gov.pl/zagospodarowanieprzestrzenne/app/AktPlanowaniaPrzestrzennego/PL.ZIPPZP.9556/247401-POG/1POG>

strefa planistyczna

PL.ZIPPZP.9556_247401-POG_1POG-26SJ_20250402T124629

identyfier

<https://www.gov.pl/zagospodarowanieprzestrzenne/app/StrefaPlanistyczna/PL.ZIPPZP.9556/247401-POG/1POG-26SJ/20250402T124629>

przestrzen nazw

PL.ZIPPZP.9556/247401-POG

lokalny id

1POG-26SJ

wersja id

20250402T124629

początek wersji obiektu

2025-04-02T12:46:29

nazwa

strefa wielofunkcyjna z zabudową mieszkaniową jednorodzinną

oznaczenie

26SJ

symbol

SJ

obowiązuje od

2025-04-02

obowiązuje do

obecnie

status

w opracowaniu
<https://inspire.ec.europa.eu/codelist/ProcessStepGeneralValue/elaboration>

charakter ustalenia

ogólnie wiążące
<https://inspire.ec.europa.eu/codelist/RegulationNatureValue/generallyBinding>

profil podstawowy

teren usług
teren komunikacji
teren zieleni urządzonej
teren ogrodów działkowych
teren infrastruktury technicznej
teren zabudowy mieszkaniowej jednorodzinnej

profil dodatkowy

teren zieleni naturalnej
teren lasu
teren wód
teren zabudowy letniskowej lub rekreacji indywidualnej

maksymalna nadziemna intensywność zabudowy

1.2

maksymalny udział powierzchni zabudowy

70%

maksymalna wysokość zabudowy

12.0 m

minimalny udział powierzchni biologicznie czynnej	30%
geometria	
plan	https://www.gov.pl/zagospodarowanieprzestrzenne/app/AktPlanowaniaPrzestrzennego/PL.ZIPPZP.9556/247401-POG/1POG
strefa planistyczna	PL.ZIPPZP.9556_247401-POG_1POG-26SI_20250402T124629
identyfier	https://www.gov.pl/zagospodarowanieprzestrzenne/app/StrefaPlanistyczna/PL.ZIPPZP.9556/247401-POG/1POG-26SI/20250402T124629
przestrzen nazw	PL.ZIPPZP.9556/247401-POG
lokalny id	1POG-26SI
wersja id	20250402T124629
początek wersji obiektu	2025-04-02T12:46:29
nazwa	strefa infrastrukturalna
oznaczenie	26SI
symbol	SI
obowiązuje od	2025-04-02
obowiązuje do	obecnie
status	w opracowaniu https://inspire.ec.europa.eu/codelist/ProcessStepGeneralValue/elaboration
charakter ustalenia	ogólnie wiążące https://inspire.ec.europa.eu/codelist/RegulationNatureValue/generallyBinding
profil podstawowy	teren komunikacji teren ogrodów działkowych teren infrastruktury technicznej
profil dodatkowy	teren produkcji teren zieleni urządzonej teren zieleni naturalnej teren lasu teren wód teren usług
minimalny udział powierzchni biologicznie czynnej	20%
geometria	



plan

<https://www.gov.pl/zagospodarowanieprzestrzenne/app/AktPlanowaniaPrzestrzennego/PL.ZIPPZP.9556/247401-POG/1POG>

strefa planistyczna

PL.ZIPPZP.9556_247401-POG_1POG-26SP_20250402T124629

identyfier

<https://www.gov.pl/zagospodarowanieprzestrzenne/app/StrefaPlanistyczna/PL.ZIPPZP.9556/247401-POG/1POG-26SP/20250402T124629>

przestrzen nazw

PL.ZIPPZP.9556/247401-POG

lokalny id

1POG-26SP

wersja id

20250402T124629

poczatek wersji obiektu

2025-04-02T12:46:29

nazwa

strefa gospodarcza

oznaczenie

26SP

symbol

SP

obowiazuje od

2025-04-02

obowiazuje do

obecnie

status

w opracowaniu
<https://inspire.ec.europa.eu/codelist/ProcessStepGeneralValue/elaboration>

charakter ustalenia

ogólnie wiążące
<https://inspire.ec.europa.eu/codelist/RegulationNatureValue/generallyBinding>

profil podstawowy

teren komunikacji
teren zieleni urządzonej
teren ogrodów działkowych
teren infrastruktury technicznej
teren produkcji

profil dodatkowy

teren zieleni naturalnej
teren lasu
teren wód
teren usług

maksymalna nadziemna intensywnosc zabudowy

4

maksymalny udzial powierzchni zabudowy

80%

maksymalna wysokosc zabudowy

30.0 m

minimalny udzial powierzchni biologicznie czynnej

10%

geometria



plan

<https://www.gov.pl/zagospodarowanieprzestrzenne/app/AktPlanowaniaPrzestrzennego/PL.ZIPPZP.9556/247401-POG/1POG>

strefa planistyczna

PL.ZIPPZP.9556_247401-POG_1POG-27SN_20250402T124629

identyfier

<https://www.gov.pl/zagospodarowanieprzestrzenne/app/StrefaPlanistyczna/PL.ZIPPZP.9556/247401-POG/1POG-27SN/20250402T124629>

przestrzen nazw

PL.ZIPPZP.9556/247401-POG

lokalny id

1POG-27SN

wersja id

20250402T124629

początek wersji obiektu

2025-04-02T12:46:29

nazwa

strefa zieleni i rekreacji

oznaczenie

27SN

symbol

SN

obowiązuje od

2025-04-02

obowiązuje do

obecnie

status

w opracowaniu
<https://inspire.ec.europa.eu/codelist/ProcessStepGeneralValue/elaboration>

charakter ustalenia

ogólnie wiążące
<https://inspire.ec.europa.eu/codelist/RegulationNatureValue/generallyBinding>

profil podstawowy

teren plaży
teren wód
teren komunikacji
teren ogrodów działkowych
teren infrastruktury technicznej
teren zieleni urządzonej

profil dodatkowy

teren zieleni naturalnej
teren usług sportu i rekreacji

minimalny udział powierzchni
biologicznie czynnej

50%

geometria



plan

<https://www.gov.pl/zagospodarowanieprzestrzenne/app/AktPlanowaniaPrzestrzennego/PL.ZIPPZP.9556/247401-POG/1POG>

strefa planistyczna

PL.ZIPPZP.9556_247401-POG_1POG-27SU_20250402T124629

identfier

<https://www.gov.pl/zagospodarowanieprzestrzenne/app/StrefaPlanistyczna/PL.ZIPPZP.9556/247401-POG/1POG-27SU/20250402T124629>

przestrzen nazw

PL.ZIPPZP.9556/247401-POG

lokalny id

1POG-27SU

wersja id

20250402T124629

poczatek wersji obiektu

2025-04-02T12:46:29

nazwa

strefa usługowa

oznaczenie

27SU

symbol

SU

obowiazuje od

2025-04-02

obowiazuje do

obecnie

status

w opracowaniu
<https://inspire.ec.europa.eu/codelist/ProcessStepGeneralValue/elaboration>

charakter ustalenia

ogólnie wiążące
<https://inspire.ec.europa.eu/codelist/RegulationNatureValue/generallyBinding>

profil podstawowy

teren komunikacji
teren zieleni urządzonej
teren ogrodów działkowych
teren infrastruktury technicznej
teren usług

profil dodatkowy

teren lasu
teren wód
teren zieleni naturalnej

maksymalna nadziemna intensywnosc zabudowy

3

maksymalny udzial powierzchni zabudowy

70%

maksymalna wysokosc zabudowy

25.0 m

minimalny udzial powierzchni biologicznie czynnej

15%

geometria



plan

<https://www.gov.pl/zagospodarowanieprzestrzenne/app/AktPlanowaniaPrzestrzennego/PL.ZIPPZP.9556/247401-POG/1POG>

strefa planistyczna

PL.ZIPPZP.9556_247401-POG_1POG-27SW_20250402T124629

identyfier

<https://www.gov.pl/zagospodarowanieprzestrzenne/app/StrefaPlanistyczna/PL.ZIPPZP.9556/247401-POG/1POG-27SW/20250402T124629>

przestrzen nazw

PL.ZIPPZP.9556/247401-POG

lokalny id

1POG-27SW

wersja id

20250402T124629

początek wersji obiektu

2025-04-02T12:46:29

nazwa

strefa wielofunkcyjna z zabudową mieszkaniową wielorodzinną

oznaczenie

27SW

symbol

SW

obowiązuje od

2025-04-02

obowiązuje do

obecnie

status

w opracowaniu
<https://inspire.ec.europa.eu/codelist/ProcessStepGeneralValue/elaboration>

charakter ustalenia

ogólnie wiążące
<https://inspire.ec.europa.eu/codelist/RegulationNatureValue/generallyBinding>

profil podstawowy

teren usług
teren komunikacji
teren zieleni urządzonej
teren ogrodów działkowych
teren infrastruktury technicznej
teren zabudowy mieszkaniowej wielorodzinnej

profil dodatkowy

teren lasu
teren wód
teren zieleni naturalnej

maksymalna nadziemna intensywność zabudowy

2

maksymalny udział powierzchni zabudowy

50%

maksymalna wysokość zabudowy

17.0 m

minimalny udział powierzchni biologicznie czynnej

30%

geometria



plan

<https://www.gov.pl/zagospodarowanieprzestrzenne/app/AktPlanowaniaPrzestrzennego/PL.ZIPPZP.9556/247401-POG/1POG>

strefa planistyczna

PL.ZIPPZP.9556_247401-POG_1POG-27SJ_20250402T124629

identfier

<https://www.gov.pl/zagospodarowanieprzestrzenne/app/StrefaPlanistyczna/PL.ZIPPZP.9556/247401-POG/1POG-27SJ/20250402T124629>

przestrzen nazw

PL.ZIPPZP.9556/247401-POG

lokalny id

1POG-27SJ

wersja id

20250402T124629

początek wersji obiektu

2025-04-02T12:46:29

nazwa

strefa wielofunkcyjna z zabudową mieszkaniową jednorodzinną

oznaczenie

27SJ

symbol

SJ

obowiązuje od

2025-04-02

obowiązuje do

obecnie

status

w opracowaniu
<https://inspire.ec.europa.eu/codelist/ProcessStepGeneralValue/elaboration>

charakter ustalenia

ogólnie wiążące
<https://inspire.ec.europa.eu/codelist/RegulationNatureValue/generallyBinding>

profil podstawowy

teren usług
teren komunikacji
teren zieleni urządzonej
teren ogrodów działkowych
teren infrastruktury technicznej
teren zabudowy mieszkaniowej jednorodzinnej

profil dodatkowy

teren zieleni naturalnej
teren lasu
teren wód
teren zabudowy letniskowej lub rekreacji indywidualnej

maksymalna nadziemna intensywnosc zabudowy

1.2

maksymalny udział powierzchni zabudowy

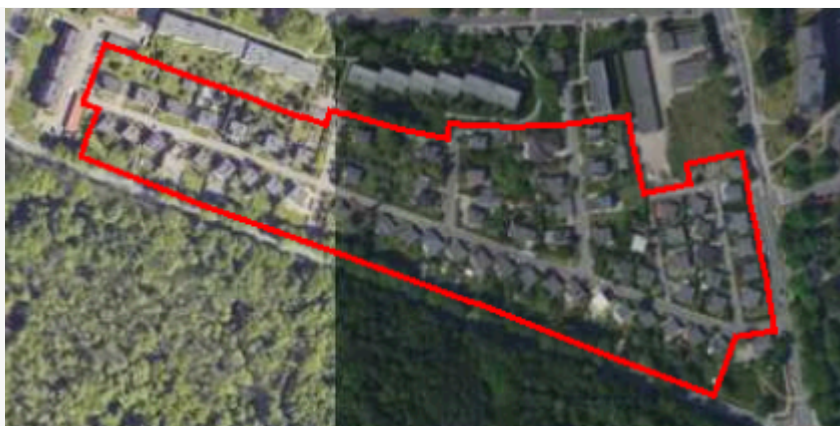
70%

maksymalna wysokosc zabudowy

12.0 m

**minimalny udział powierzchni
biologicznie czynnej** 30%

geometria



plan <https://www.gov.pl/zagospodarowanieprzestrzenne/app/AktPlanowaniaPrzestrzennego/PL.ZIPPZP.9556/247401-POG/1POG>

strefa planistyczna PL.ZIPPZP.9556_247401-POG_1POG-27SI_20250402T124629

identfier <https://www.gov.pl/zagospodarowanieprzestrzenne/app/StrefaPlanistyczna/PL.ZIPPZP.9556/247401-POG/1POG-27SI/20250402T124629>

przestrzen nazw PL.ZIPPZP.9556/247401-POG

lokalny id 1POG-27SI

wersja id 20250402T124629

początek wersji obiektu 2025-04-02T12:46:29

nazwa strefa infrastrukturalna

oznaczenie 27SI

symbol SI

obowiązuje od 2025-04-02

obowiązuje do obecnie

status w opracowaniu
<https://inspire.ec.europa.eu/codelist/ProcessStepGeneralValue/elaboration>

charakter ustalenia ogólnie wiążące
<https://inspire.ec.europa.eu/codelist/RegulationNatureValue/generallyBinding>

profil podstawowy teren komunikacji
teren ogrodów działkowych
teren infrastruktury technicznej

profil dodatkowy teren zieleni naturalnej
teren lasu
teren wód
teren zieleni urządzonej

**minimalny udział powierzchni
biologicznie czynnej** 20%

geometria



plan

<https://www.gov.pl/zagospodarowanieprzestrzenne/app/AktPlanowaniaPrzestrzennego/PL.ZIPPZP.9556/247401-POG/1POG>

strefa planistyczna

PL.ZIPPZP.9556_247401-POG_1POG-27SP_20250402T124629

identyfier

<https://www.gov.pl/zagospodarowanieprzestrzenne/app/StrefaPlanistyczna/PL.ZIPPZP.9556/247401-POG/1POG-27SP/20250402T124629>

przestrzen nazw

PL.ZIPPZP.9556/247401-POG

lokalny id

1POG-27SP

wersja id

20250402T124629

poczatek wersji obiektu

2025-04-02T12:46:29

nazwa

strefa gospodarcza

oznaczenie

27SP

symbol

SP

obowiazuje od

2025-04-02

obowiazuje do

obecnie

status

w opracowaniu
<https://inspire.ec.europa.eu/codelist/ProcessStepGeneralValue/elaboration>

charakter ustalenia

ogólnie wiążące
<https://inspire.ec.europa.eu/codelist/RegulationNatureValue/generallyBinding>

profil podstawowy

teren komunikacji
teren zieleni urządzonej
teren ogrodów działkowych
teren infrastruktury technicznej
teren produkcji

profil dodatkowy

teren zieleni naturalnej
teren lasu
teren wód
teren usług

maksymalna nadziemna intensywnosc zabudowy

2

maksymalny udzial powierzchni zabudowy

70%


maksymalna wysokosc zabudowy

20.0 m

minimalny udzial powierzchni biologicznie czynnej

20%

geometria



plan

<https://www.gov.pl/zagospodarowanieprzestrzenne/app/AktPlanowaniaPrzestrzennego/PL.ZIPPZP.9556/247401-POG/1POG>

strefa planistyczna

PL.ZIPPZP.9556_247401-POG_1POG-28SN_20250402T124629

identyfier

<https://www.gov.pl/zagospodarowanieprzestrzenne/app/StrefaPlanistyczna/PL.ZIPPZP.9556/247401-POG/1POG-28SN/20250402T124629>

przestrzen nazw

PL.ZIPPZP.9556/247401-POG

lokalny id

1POG-28SN

wersja id

20250402T124629

początek wersji obiektu

2025-04-02T12:46:29

nazwa

strefa zieleni i rekreacji

oznaczenie

28SN

symbol

SN

obowiązuje od

2025-04-02

obowiązuje do

obecnie

status

w opracowaniu
<https://inspire.ec.europa.eu/codelist/ProcessStepGeneralValue/elaboration>

charakter ustalenia

ogólnie wiążące
<https://inspire.ec.europa.eu/codelist/RegulationNatureValue/generallyBinding>

profil podstawowy

teren plaży
teren wód
teren komunikacji
teren ogrodów działkowych
teren infrastruktury technicznej
teren zieleni urządzonej

profil dodatkowy

teren zieleni naturalnej
teren usług sportu i rekreacji

minimalny udział powierzchni biologicznie czynnej

50%

geometria



plan

<https://www.gov.pl/zagospodarowanieprzestrzenne/app/AktPlanowaniaPrzestrzennego/PL.ZIPPZP.9556/247401-POG/1POG>

strefa planistyczna

PL.ZIPPZP.9556_247401-POG_1POG-28SU_20250402T124629

identyfier

<https://www.gov.pl/zagospodarowanieprzestrzenne/app/StrefaPlanistyczna/PL.ZIPPZP.9556/247401-POG/1POG-28SU/20250402T124629>

przestrzen nazw

PL.ZIPPZP.9556/247401-POG

lokalny id

1POG-28SU

wersja id

20250402T124629

poczatek wersji obiektu

2025-04-02T12:46:29

nazwa

strefa usługowa

oznaczenie

28SU

symbol

SU

obowiazuje od

2025-04-02

obowiazuje do

obecnie

status

w opracowaniu
<https://inspire.ec.europa.eu/codelist/ProcessStepGeneralValue/elaboration>

charakter ustalenia

ogólnie wiążące
<https://inspire.ec.europa.eu/codelist/RegulationNatureValue/generallyBinding>

profil podstawowy

teren komunikacji
teren zieleni urządzonej
teren ogrodów działkowych
teren infrastruktury technicznej
teren usług

profil dodatkowy

teren lasu
teren wód
teren zieleni naturalnej

maksymalna nadziemna intensywnosc zabudowy

3

maksymalny udzial powierzchni zabudowy

70%

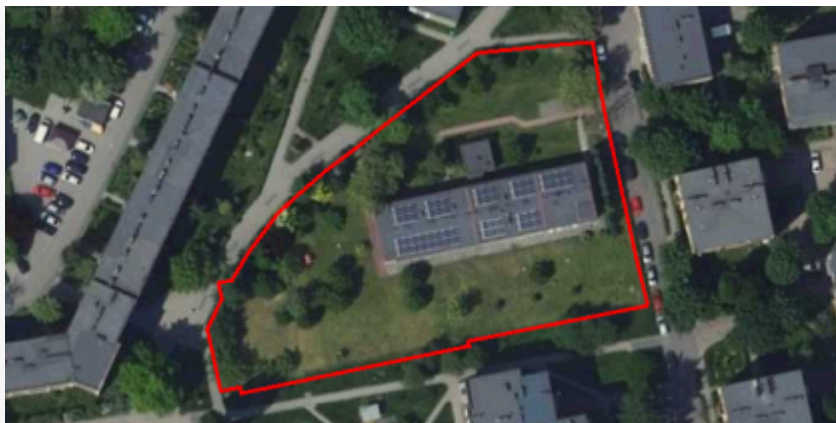
maksymalna wysokosc zabudowy

25.0 m

minimalny udzial powierzchni biologicznie czynnej

15%

geometria



plan

<https://www.gov.pl/zagospodarowanieprzestrzenne/app/AktPlanowaniaPrzestrzennego/PL.ZIPPZP.9556/247401-POG/1POG>

strefa planistyczna

PL.ZIPPZP.9556_247401-POG_1POG-28SW_20250402T124629

identyfier

<https://www.gov.pl/zagospodarowanieprzestrzenne/app/StrefaPlanistyczna/PL.ZIPPZP.9556/247401-POG/1POG-28SW/20250402T124629>

przestrzen nazw

PL.ZIPPZP.9556/247401-POG

lokalny id

1POG-28SW

wersja id

20250402T124629

początek wersji obiektu

2025-04-02T12:46:29

nazwa

strefa wielofunkcyjna z zabudową mieszkaniową wielorodzinną

oznaczenie

28SW

symbol

SW

obowiązuje od

2025-04-02

obowiązuje do

obecnie

status

w opracowaniu
<https://inspire.ec.europa.eu/codelist/ProcessStepGeneralValue/elaboration>

charakter ustalenia

ogólnie wiążące
<https://inspire.ec.europa.eu/codelist/RegulationNatureValue/generallyBinding>

profil podstawowy

teren usług
teren komunikacji
teren zieleni urządzonej
teren ogrodów działkowych
teren infrastruktury technicznej
teren zabudowy mieszkaniowej wielorodzinnej

profil dodatkowy

teren lasu
teren wód
teren zieleni naturalnej

maksymalna nadziemna intensywność zabudowy

2

maksymalny udział powierzchni zabudowy

40%

maksymalna wysokość zabudowy

15.0 m

minimalny udział powierzchni biologicznie czynnej

30%

geometria



plan

<https://www.gov.pl/zagospodarowanieprzestrzenne/app/AktPlanowaniaPrzestrzennego/PL.ZIPPZP.9556/247401-POG/1POG>

strefa planistyczna

PL.ZIPPZP.9556_247401-POG_1POG-28SJ_20250402T124629

identfier

<https://www.gov.pl/zagospodarowanieprzestrzenne/app/StrefaPlanistyczna/PL.ZIPPZP.9556/247401-POG/1POG-28SJ/20250402T124629>

przestrzen nazw

PL.ZIPPZP.9556/247401-POG

lokalny id

1POG-28SJ

wersja id

20250402T124629

początek wersji obiektu

2025-04-02T12:46:29

nazwa

strefa wielofunkcyjna z zabudową mieszkaniową jednorodzinną

oznaczenie

28SJ

symbol

SJ

obowiązuje od

2025-04-02

obowiązuje do

obecnie

status

w opracowaniu
<https://inspire.ec.europa.eu/codelist/ProcessStepGeneralValue/elaboration>

charakter ustalenia

ogólnie wiążące
<https://inspire.ec.europa.eu/codelist/RegulationNatureValue/generallyBinding>

profil podstawowy

teren usług
teren komunikacji
teren zieleni urządzonej
teren ogrodów działkowych
teren infrastruktury technicznej
teren zabudowy mieszkaniowej jednorodzinnej

profil dodatkowy

teren zieleni naturalnej
teren lasu
teren wód
teren zabudowy letniskowej lub rekreacji indywidualnej

maksymalna nadziemna intensywność zabudowy

0.8

maksymalny udział powierzchni zabudowy

25%

maksymalna wysokość zabudowy

9.0 m

minimalny udział powierzchni biologicznie czynnej	50%
geometria	
plan	https://www.gov.pl/zagospodarowanieprzestrzenne/app/AktPlanowaniaPrzestrzennego/PL.ZIPPZP.9556/247401-POG/1POG
strefa planistyczna	PL.ZIPPZP.9556_247401-POG_1POG-28SI_20250402T124629
identfier	https://www.gov.pl/zagospodarowanieprzestrzenne/app/StrefaPlanistyczna/PL.ZIPPZP.9556/247401-POG/1POG-28SI/20250402T124629
przestrzen nazw	PL.ZIPPZP.9556/247401-POG
lokalny id	1POG-28SI
wersja id	20250402T124629
początek wersji obiektu	2025-04-02T12:46:29
nazwa	strefa infrastrukturalna
oznaczenie	28SI
symbol	SI
obowiązuje od	2025-04-02
obowiązuje do	obecnie
status	w opracowaniu https://inspire.ec.europa.eu/codelist/ProcessStepGeneralValue/elaboration
charakter ustalenia	ogólnie wiążące https://inspire.ec.europa.eu/codelist/RegulationNatureValue/generallyBinding
profil podstawowy	teren komunikacji teren ogrodów działkowych teren infrastruktury technicznej
profil dodatkowy	teren zieleni naturalnej teren lasu teren wód teren zieleni urządzonej
minimalny udział powierzchni biologicznie czynnej	20%
geometria	



plan

<https://www.gov.pl/zagospodarowanieprzestrzenne/app/AktPlanowaniaPrzestrzennego/PL.ZIPPZP.9556/247401-POG/1POG>

strefa planistyczna

PL.ZIPPZP.9556_247401-POG_1POG-28SP_20250402T124629

identyfier

<https://www.gov.pl/zagospodarowanieprzestrzenne/app/StrefaPlanistyczna/PL.ZIPPZP.9556/247401-POG/1POG-28SP/20250402T124629>

przestrzen nazw

PL.ZIPPZP.9556/247401-POG

lokalny id

1POG-28SP

wersja id

20250402T124629

poczatek wersji obiektu

2025-04-02T12:46:29

nazwa

strefa gospodarcza

oznaczenie

28SP

symbol

SP

obowiazuje od

2025-04-02

obowiazuje do

obecnie

status

w opracowaniu
<https://inspire.ec.europa.eu/codelist/ProcessStepGeneralValue/elaboration>

charakter ustalenia

ogólnie wiążące
<https://inspire.ec.europa.eu/codelist/RegulationNatureValue/generallyBinding>

profil podstawowy

teren komunikacji
teren zieleni urządzonej
teren ogrodów działkowych
teren infrastruktury technicznej
teren produkcji

profil dodatkowy

teren zieleni naturalnej
teren lasu
teren wód
teren usług

maksymalna nadziemna intensywnosc zabudowy

2

maksymalny udzial powierzchni zabudowy

70%

maksymalna wysokosc zabudowy

20.0 m

minimalny udzial powierzchni biologicznie czynnej

20%

geometria



plan

<https://www.gov.pl/zagospodarowanieprzestrzenne/app/AktPlanowaniaPrzestrzennego/PL.ZIPPZP.9556/247401-POG/1POG>

strefa planistyczna

PL.ZIPPZP.9556_247401-POG_1POG-29SN_20250402T124629

identyfier

<https://www.gov.pl/zagospodarowanieprzestrzenne/app/StrefaPlanistyczna/PL.ZIPPZP.9556/247401-POG/1POG-29SN/20250402T124629>

przestrzen nazw

PL.ZIPPZP.9556/247401-POG

lokalny id

1POG-29SN

wersja id

20250402T124629

początek wersji obiektu

2025-04-02T12:46:29

nazwa

strefa zieleni i rekreacji

oznaczenie

29SN

symbol

SN

obowiązuje od

2025-04-02

obowiązuje do

obecnie

status

w opracowaniu
<https://inspire.ec.europa.eu/codelist/ProcessStepGeneralValue/elaboration>

charakter ustalenia

ogólnie wiążące
<https://inspire.ec.europa.eu/codelist/RegulationNatureValue/generallyBinding>

profil podstawowy

teren plaży
teren wód
teren komunikacji
teren ogrodów działkowych
teren infrastruktury technicznej
teren zieleni urządzonej

profil dodatkowy

teren zieleni naturalnej
teren usług sportu i rekreacji

minimalny udział powierzchni biologicznie czynnej

50%

geometria



plan

<https://www.gov.pl/zagospodarowanieprzestrzenne/app/AktPlanowaniaPrzestrzennego/PL.ZIPPZP.9556/247401-POG/1POG>

strefa planistyczna

PL.ZIPPZP.9556_247401-POG_1POG-29SU_20250402T124629

identyfier

<https://www.gov.pl/zagospodarowanieprzestrzenne/app/StrefaPlanistyczna/PL.ZIPPZP.9556/247401-POG/1POG-29SU/20250402T124629>

przestrzen nazw

PL.ZIPPZP.9556/247401-POG

lokalny id

1POG-29SU

wersja id

20250402T124629

poczatek wersji obiektu

2025-04-02T12:46:29

nazwa

strefa usługowa

oznaczenie

29SU

symbol

SU

obowiazuje od

2025-04-02

obowiazuje do

obecnie

status

w opracowaniu
<https://inspire.ec.europa.eu/codelist/ProcessStepGeneralValue/elaboration>

charakter ustalenia

ogólnie wiążące
<https://inspire.ec.europa.eu/codelist/RegulationNatureValue/generallyBinding>

profil podstawowy

teren komunikacji
teren zieleni urządzonej
teren ogrodów działkowych
teren infrastruktury technicznej
teren usług

profil dodatkowy

teren lasu
teren wód
teren zieleni naturalnej

maksymalna nadziemna intensywnosc zabudowy

3

maksymalny udzial powierzchni zabudowy

60%

maksymalna wysokosc zabudowy

25.0 m

minimalny udzial powierzchni biologicznie czynnej

30%

geometria



plan

<https://www.gov.pl/zagospodarowanieprzestrzenne/app/AktPlanowaniaPrzestrzennego/PL.ZIPPZP.9556/247401-POG/1POG>

strefa planistyczna

PL.ZIPPZP.9556_247401-POG_1POG-29SW_20250402T124629

identyfier

<https://www.gov.pl/zagospodarowanieprzestrzenne/app/StrefaPlanistyczna/PL.ZIPPZP.9556/247401-POG/1POG-29SW/20250402T124629>

przestrzen nazw

PL.ZIPPZP.9556/247401-POG

lokalny id

1POG-29SW

wersja id

20250402T124629

początek wersji obiektu

2025-04-02T12:46:29

nazwa

strefa wielofunkcyjna z zabudową mieszkaniową wielorodzinną

oznaczenie

29SW

symbol

SW

obowiązuje od

2025-04-02

obowiązuje do

obecnie

status

w opracowaniu
<https://inspire.ec.europa.eu/codelist/ProcessStepGeneralValue/elaboration>

charakter ustalenia

ogólnie wiążące
<https://inspire.ec.europa.eu/codelist/RegulationNatureValue/generallyBinding>

profil podstawowy

teren usług
teren komunikacji
teren zieleni urządzonej
teren ogrodów działkowych
teren infrastruktury technicznej
teren zabudowy mieszkaniowej wielorodzinnej

profil dodatkowy

teren lasu
teren wód
teren zieleni naturalnej

maksymalna nadziemna intensywność zabudowy

1.5

maksymalny udział powierzchni zabudowy

50%

maksymalna wysokość zabudowy

11.0 m

minimalny udział powierzchni biologicznie czynnej

30%

geometria



plan

<https://www.gov.pl/zagospodarowanieprzestrzenne/app/AktPlanowaniaPrzestrzennego/PL.ZIPPZP.9556/247401-POG/1POG>

strefa planistyczna

PL.ZIPPZP.9556_247401-POG_1POG-29SJ_20250402T124629

identyfier

<https://www.gov.pl/zagospodarowanieprzestrzenne/app/StrefaPlanistyczna/PL.ZIPPZP.9556/247401-POG/1POG-29SJ/20250402T124629>

przestrzen nazw

PL.ZIPPZP.9556/247401-POG

lokalny id

1POG-29SJ

wersja id

20250402T124629

początek wersji obiektu

2025-04-02T12:46:29

nazwa

strefa wielofunkcyjna z zabudową mieszkaniową jednorodzinną

oznaczenie

29SJ

symbol

SJ

obowiązuje od

2025-04-02

obowiązuje do

obecnie

status

w opracowaniu
<https://inspire.ec.europa.eu/codelist/ProcessStepGeneralValue/elaboration>

charakter ustalenia

ogólnie wiążące
<https://inspire.ec.europa.eu/codelist/RegulationNatureValue/generallyBinding>

profil podstawowy

teren usług
teren komunikacji
teren zieleni urządzonej
teren ogrodów działkowych
teren infrastruktury technicznej
teren zabudowy mieszkaniowej jednorodzinnej

profil dodatkowy

teren zieleni naturalnej
teren lasu
teren wód
teren zabudowy letniskowej lub rekreacji indywidualnej

maksymalna nadziemna intensywność zabudowy

0.8

maksymalny udział powierzchni zabudowy

25%

maksymalna wysokość zabudowy

9.0 m

minimalny udział powierzchni biologicznie czynnej	50%
geometria	
plan	https://www.gov.pl/zagospodarowanieprzestrzenne/app/AktPlanowaniaPrzestrzennego/PL.ZIPPZP.9556/247401-POG/1POG
strefa planistyczna	PL.ZIPPZP.9556_247401-POG_1POG-29SI_20250402T131144
identfier	https://www.gov.pl/zagospodarowanieprzestrzenne/app/StrefaPlanistyczna/PL.ZIPPZP.9556/247401-POG/1POG-29SI/20250402T131144
przestrzen nazw	PL.ZIPPZP.9556/247401-POG
lokalny id	1POG-29SI
wersja id	20250402T131144
początek wersji obiektu	2025-04-02T13:11:44
nazwa	strefa infrastrukturalna
oznaczenie	29SI
symbol	SI
obowiązuje od	2025-04-02
obowiązuje do	obecnie
status	w opracowaniu https://inspire.ec.europa.eu/codelist/ProcessStepGeneralValue/elaboration
charakter ustalenia	ogólnie wiążące https://inspire.ec.europa.eu/codelist/RegulationNatureValue/generallyBinding
profil podstawowy	teren komunikacji teren ogrodów działkowych teren infrastruktury technicznej
profil dodatkowy	teren produkcji teren zieleni urządzonej teren zieleni naturalnej teren lasu teren wód teren usług
maksymalna nadziemna intensywnosc zabudowy	4
maksymalny udział powierzchni zabudowy	80%
maksymalna wysokosc zabudowy	250.0 m

**minimalny udział powierzchni
biologicznie czynnej** 20%

geometria



plan <https://www.gov.pl/zagospodarowanieprzestrzenne/app/AktPlanowaniaPrzestrzennego/PL.ZIPPZP.9556/247401-POG/1POG>

strefa planistyczna PL.ZIPPZP.9556_247401-POG_1POG-29SP_20250709T115140

identfier <https://www.gov.pl/zagospodarowanieprzestrzenne/app/StrefaPlanistyczna/PL.ZIPPZP.9556/247401-POG/1POG-29SP/20250709T115140>

przestrzen nazw PL.ZIPPZP.9556/247401-POG

lokalny id 1POG-29SP

wersja id 20250709T115140

początek wersji obiektu 2025-07-09T11:51:40

nazwa strefa gospodarcza

oznaczenie 29SP

symbol SP

obowiązuje od 2025-04-02

obowiązuje do obecnie

status w opracowaniu
<https://inspire.ec.europa.eu/codelist/ProcessStepGeneralValue/elaboration>

charakter ustalenia ogólnie wiążące
<https://inspire.ec.europa.eu/codelist/RegulationNatureValue/generallyBinding>

profil podstawowy teren komunikacji
teren zieleni urządzonej
teren ogrodów działkowych
teren infrastruktury technicznej
teren produkcji

profil dodatkowy teren zieleni naturalnej
teren lasu
teren wód
teren usług

**maksymalna nadziemna
intensywnosc zabudowy** 2

**maksymalny udział powierzchni
zabudowy** 70%

maksymalna wysokość zabudowy	20.0 m
minimalny udział powierzchni biologicznie czynnej	20%
geometria	
plan	https://www.gov.pl/zagospodarowanieprzestrzenne/app/AktPlanowaniaPrzestrzennego/PL.ZIPPZP.9556/247401-POG/1POG
strefa planistyczna	PL.ZIPPZP.9556_247401-POG_1POG-30SN_20250402T124629
identyfikator	https://www.gov.pl/zagospodarowanieprzestrzenne/app/StrefaPlanistyczna/PL.ZIPPZP.9556/247401-POG/1POG-30SN/20250402T124629
przestrzeń nazw	PL.ZIPPZP.9556/247401-POG
lokalny id	1POG-30SN
wersja id	20250402T124629
początek wersji obiektu	2025-04-02T12:46:29
nazwa	strefa zieleni i rekreacji
oznaczenie	30SN
symbol	SN
obowiązuje od	2025-04-02
obowiązuje do	obecnie
status	w opracowaniu https://inspire.ec.europa.eu/codelist/ProcessStepGeneralValue/elaboration
charakter ustalenia	ogólnie wiążące https://inspire.ec.europa.eu/codelist/RegulationNatureValue/generallyBinding
profil podstawowy	teren plaży teren wód teren komunikacji teren ogrodów działkowych teren infrastruktury technicznej teren zieleni urządzonej
profil dodatkowy	teren usług kultury i rozrywki teren usług handlu detalicznego teren usług gastronomii teren usług turystyki teren usług nauki teren usług edukacji teren usług zdrowia i pomocy społecznej

	teren zieleni naturalnej teren usług sportu i rekreacji
minimalny udział powierzchni biologicznie czynnej	50%
geometria	
plan	https://www.gov.pl/zagospodarowanieprzestrzenne/app/AktPlanowaniaPrzestrzennego/PL.ZIPPZP.9556/247401-POG/1POG
strefa planistyczna	PL.ZIPPZP.9556_247401-POG_1POG-30SU_20250402T124629
identfier	https://www.gov.pl/zagospodarowanieprzestrzenne/app/StrefaPlanistyczna/PL.ZIPPZP.9556/247401-POG/1POG-30SU/20250402T124629
przestrzen nazw	PL.ZIPPZP.9556/247401-POG
lokalny id	1POG-30SU
wersja id	20250402T124629
początek wersji obiektu	2025-04-02T12:46:29
nazwa	strefa usługowa
oznaczenie	30SU
symbol	SU
obowiązuje od	2025-04-02
obowiązuje do	obecnie
status	w opracowaniu https://inspire.ec.europa.eu/codelist/ProcessStepGeneralValue/elaboration
charakter ustalenia	ogólnie wiążące https://inspire.ec.europa.eu/codelist/RegulationNatureValue/generallyBinding
profil podstawowy	teren komunikacji teren zieleni urządzonej teren ogrodów działkowych teren infrastruktury technicznej teren usług
profil dodatkowy	teren zieleni naturalnej teren lasu teren wód teren składów i magazynów
maksymalna nadziemna intensywnosc zabudowy	3
maksymalny udział powierzchni	

zabudowy	70%
maksymalna wysokość zabudowy	25.0 m
minimalny udział powierzchni biologicznie czynnej	15%
geometria	
plan	https://www.gov.pl/zagospodarowanieprzestrzenne/app/AktPlanowaniaPrzestrzennego/PL.ZIPPZP.9556/247401-POG/1POG
strefa planistyczna	PL.ZIPPZP.9556_247401-POG_1POG-30SW_20250402T124629
identyfikator	https://www.gov.pl/zagospodarowanieprzestrzenne/app/StrefaPlanistyczna/PL.ZIPPZP.9556/247401-POG/1POG-30SW/20250402T124629
przestrzeń nazw	PL.ZIPPZP.9556/247401-POG
lokalny id	1POG-30SW
wersja id	20250402T124629
początek wersji obiektu	2025-04-02T12:46:29
nazwa	strefa wielofunkcyjna z zabudową mieszkaniową wielorodzinną
oznaczenie	30SW
symbol	SW
obowiązuje od	2025-04-02
obowiązuje do	obecnie
status	w opracowaniu https://inspire.ec.europa.eu/codelist/ProcessStepGeneralValue/elaboration
charakter ustalenia	ogólnie wiążące https://inspire.ec.europa.eu/codelist/RegulationNatureValue/generallyBinding
profil podstawowy	teren usług teren komunikacji teren zieleni urządzonej teren ogrodów działkowych teren infrastruktury technicznej teren zabudowy mieszkaniowej wielorodzinnej
profil dodatkowy	teren lasu teren wód teren zieleni naturalnej
maksymalna nadziemna intensywność zabudowy	3

maksymalny udział powierzchni zabudowy	70%
maksymalna wysokość zabudowy	30.0 m
minimalny udział powierzchni biologicznie czynnej	30%
geometria	
plan	https://www.gov.pl/zagospodarowanieprzestrzenne/app/AktPlanowaniaPrzestrzennego/PL.ZIPPZP.9556/247401-POG/1POG
strefa planistyczna	PL.ZIPPZP.9556_247401-POG_1POG-30SI_20250402T124629
identyfikator	https://www.gov.pl/zagospodarowanieprzestrzenne/app/StrefaPlanistyczna/PL.ZIPPZP.9556/247401-POG/1POG-30SI/20250402T124629
przestrzeń nazw	PL.ZIPPZP.9556/247401-POG
lokalny id	1POG-30SI
wersja id	20250402T124629
początek wersji obiektu	2025-04-02T12:46:29
nazwa	strefa infrastrukturalna
oznaczenie	30SI
symbol	SI
obowiązuje od	2025-04-02
obowiązuje do	obecnie
status	w opracowaniu https://inspire.ec.europa.eu/codelist/ProcessStepGeneralValue/elaboration
charakter ustalenia	ogólnie wiążące https://inspire.ec.europa.eu/codelist/RegulationNatureValue/generallyBinding
profil podstawowy	teren komunikacji teren ogrodów działkowych teren infrastruktury technicznej
profil dodatkowy	teren produkcji teren zieleni urządzonej teren zieleni naturalnej teren lasu teren wód teren usług
maksymalna nadziemna intensywność zabudowy	4

maksymalny udział powierzchni zabudowy	80%
maksymalna wysokość zabudowy	30.0 m
minimalny udział powierzchni biologicznie czynnej	15%
geometria	
plan	https://www.gov.pl/zagospodarowanieprzestrzenne/app/AktPlanowaniaPrzestrzennego/PL.ZIPPZP.9556/247401-POG/1POG
strefa planistyczna	PL.ZIPPZP.9556_247401-POG_1POG-30SP_20250605T124853
identyfier	https://www.gov.pl/zagospodarowanieprzestrzenne/app/StrefaPlanistyczna/PL.ZIPPZP.9556/247401-POG/1POG-30SP/20250605T124853
przestrzeń nazw	PL.ZIPPZP.9556/247401-POG
lokalny id	1POG-30SP
wersja id	20250605T124853
początek wersji obiektu	2025-06-05T12:48:53
nazwa	strefa gospodarcza
oznaczenie	30SP
symbol	SP
obowiązuje od	2025-04-02
obowiązuje do	obecnie
status	w opracowaniu https://inspire.ec.europa.eu/codelist/ProcessStepGeneralValue/elaboration
charakter ustalenia	ogólnie wiążące https://inspire.ec.europa.eu/codelist/RegulationNatureValue/generallyBinding
profil podstawowy	teren komunikacji teren zieleni urządzonej teren ogrodów działkowych teren infrastruktury technicznej teren produkcji
profil dodatkowy	teren zieleni naturalnej teren lasu teren wód teren usług
maksymalna nadziemna	

intensywnosc zabudowy	2
maksymalny udzial powierzchni zabudowy	70%
maksymalna wysokosc zabudowy	20.0 m
minimalny udzial powierzchni biologicznie czynnej	20%
geometria	
plan	https://www.gov.pl/zagospodarowanieprzestrzenne/app/AktPlanowaniaPrzestrzennego/PL.ZIPPZP.9556/247401-POG/1POG
strefa planistyczna	PL.ZIPPZP.9556_247401-POG_1POG-30SJ_20250709T103931
identfier	https://www.gov.pl/zagospodarowanieprzestrzenne/app/StrefaPlanistyczna/PL.ZIPPZP.9556/247401-POG/1POG-30SJ/20250709T103931
przestrzen nazw	PL.ZIPPZP.9556/247401-POG
lokalny id	1POG-30SJ
wersja id	20250709T103931
poczatek wersji obiektu	2025-07-09T10:39:31
nazwa	strefa wielofunkcyjna z zabudową mieszkaniową jednorodzinną
oznaczenie	30SJ
symbol	SJ
obowiazuje od	2025-07-09
obowiazuje do	obecnie
status	w opracowaniu https://inspire.ec.europa.eu/codelist/ProcessStepGeneralValue/elaboration
charakter ustalenia	ogólnie wiążące https://inspire.ec.europa.eu/codelist/RegulationNatureValue/generallyBinding
profil podstawowy	teren usług teren komunikacji teren zieleni urządzonej teren ogrodów działkowych teren infrastruktury technicznej teren zabudowy mieszkaniowej jednorodzinnej
profil dodatkowy	teren zieleni naturalnej teren lasu teren wód teren zabudowy letniskowej lub rekreacji indywidualnej

maksymalna nadziemna intensywnosc zabudowy 0.8

maksymalny udzial powierzchni zabudowy 50%

maksymalna wysokosc zabudowy 10.0 m

minimalny udzial powierzchni biologicznie czynnej 30%

geometria



plan <https://www.gov.pl/zagospodarowanieprzestrzenne/app/AktPlanowaniaPrzestrzennego/PL.ZIPPZP.9556/247401-POG/1POG>

strefa planistyczna PL.ZIPPZP.9556_247401-POG_1POG-31SN_20250402T124629

identfier <https://www.gov.pl/zagospodarowanieprzestrzenne/app/StrefaPlanistyczna/PL.ZIPPZP.9556/247401-POG/1POG-31SN/20250402T124629>

przestrzen nazw PL.ZIPPZP.9556/247401-POG

lokalny id 1POG-31SN

wersja id 20250402T124629

poczatek wersji obiektu 2025-04-02T12:46:29

nazwa strefa zieleni i rekreacji

oznaczenie 31SN

symbol SN

obowiazuje od 2025-04-02

obowiazuje do obecnie

status w opracowaniu
<https://inspire.ec.europa.eu/codelist/ProcessStepGeneralValue/elaboration>

charakter ustalenia ogólnie wiążące
<https://inspire.ec.europa.eu/codelist/RegulationNatureValue/generallyBinding>

profil podstawowy teren plaży
teren wód
teren komunikacji
teren ogrodów działkowych
teren infrastruktury technicznej
teren zieleni urządzonej

profil dodatkowy teren usług handlu detalicznego
teren usług gastronomii

	teren zieleni naturalnej teren usług sportu i rekreacji
minimalny udział powierzchni biologicznie czynnej	50%
geometria	
plan	https://www.gov.pl/zagospodarowanieprzestrzenne/app/AktPlanowaniaPrzestrzennego/PL.ZIPPZP.9556/247401-POG/1POG
strefa planistyczna	PL.ZIPPZP.9556_247401-POG_1POG-31SU_20250402T124629
identfier	https://www.gov.pl/zagospodarowanieprzestrzenne/app/StrefaPlanistyczna/PL.ZIPPZP.9556/247401-POG/1POG-31SU/20250402T124629
przestrzen nazw	PL.ZIPPZP.9556/247401-POG
lokalny id	1POG-31SU
wersja id	20250402T124629
początek wersji obiektu	2025-04-02T12:46:29
nazwa	strefa usługowa
oznaczenie	31SU
symbol	SU
obowiązuje od	2025-04-02
obowiązuje do	obecnie
status	w opracowaniu https://inspire.ec.europa.eu/codelist/ProcessStepGeneralValue/elaboration
charakter ustalenia	ogólnie wiążące https://inspire.ec.europa.eu/codelist/RegulationNatureValue/generallyBinding
profil podstawowy	teren komunikacji teren zieleni urządzonej teren ogrodów działkowych teren infrastruktury technicznej teren usług
profil dodatkowy	teren lasu teren wód teren zieleni naturalnej
maksymalna nadziemna intensywnosc zabudowy	3
maksymalny udział powierzchni zabudowy	70%

maksymalna wysokość zabudowy	25.0 m
minimalny udział powierzchni biologicznie czynnej	30%
geometria	
plan	https://www.gov.pl/zagospodarowanieprzestrzenne/app/AktPlanowaniaPrzestrzennego/PL.ZIPPZP.9556/247401-POG/1POG
strefa planistyczna	PL.ZIPPZP.9556_247401-POG_1POG-31SW_20250709T102025
identyfikator	https://www.gov.pl/zagospodarowanieprzestrzenne/app/StrefaPlanistyczna/PL.ZIPPZP.9556/247401-POG/1POG-31SW/20250709T102025
przestrzeń nazw	PL.ZIPPZP.9556/247401-POG
lokalny id	1POG-31SW
wersja id	20250709T102025
początek wersji obiektu	2025-07-09T10:20:25
nazwa	strefa wielofunkcyjna z zabudową mieszkaniową wielorodzinną
oznaczenie	31SW
symbol	SW
obowiązuje od	2025-04-02
obowiązuje do	obecnie
status	w opracowaniu https://inspire.ec.europa.eu/codelist/ProcessStepGeneralValue/elaboration
charakter ustalenia	ogólnie wiążące https://inspire.ec.europa.eu/codelist/RegulationNatureValue/generallyBinding
profil podstawowy	teren usług teren komunikacji teren zieleni urządzonej teren ogrodów działkowych teren infrastruktury technicznej teren zabudowy mieszkaniowej wielorodzinnej
profil dodatkowy	teren zieleni naturalnej teren lasu teren wód teren zabudowy mieszkaniowej jednorodzinnej
maksymalna nadziemna intensywność zabudowy	3
maksymalny udział powierzchni	

zabudowy	60%
maksymalna wysokość zabudowy	20.0 m
minimalny udział powierzchni biologicznie czynnej	25%
geometria	
plan	https://www.gov.pl/zagospodarowanieprzestrzenne/app/AktPlanowaniaPrzestrzennego/PL.ZIPPZP.9556/247401-POG/1POG
strefa planistyczna	PL.ZIPPZP.9556_247401-POG_1POG-31SI_20250402T124629
identyfikator	https://www.gov.pl/zagospodarowanieprzestrzenne/app/StrefaPlanistyczna/PL.ZIPPZP.9556/247401-POG/1POG-31SI/20250402T124629
przestrzeń nazw	PL.ZIPPZP.9556/247401-POG
lokalny id	1POG-31SI
wersja id	20250402T124629
początek wersji obiektu	2025-04-02T12:46:29
nazwa	strefa infrastrukturalna
oznaczenie	31SI
symbol	SI
obowiązuje od	2025-04-02
obowiązuje do	obecnie
status	w opracowaniu https://inspire.ec.europa.eu/codelist/ProcessStepGeneralValue/elaboration
charakter ustalenia	ogólnie wiążące https://inspire.ec.europa.eu/codelist/RegulationNatureValue/generallyBinding
profil podstawowy	teren komunikacji teren ogrodów działkowych teren infrastruktury technicznej
profil dodatkowy	teren produkcji teren zieleni urządzonej teren zieleni naturalnej teren lasu teren wód teren usług
maksymalna nadziemna intensywność zabudowy	4

maksymalny udział powierzchni zabudowy	80%
maksymalna wysokość zabudowy	70.0 m
minimalny udział powierzchni biologicznie czynnej	10%
geometria	
plan	https://www.gov.pl/zagospodarowanieprzestrzenne/app/AktPlanowaniaPrzestrzennego/PL.ZIPPZP.9556/247401-POG/1POG
strefa planistyczna	PL.ZIPPZP.9556_247401-POG_1POG-31SP_20250402T124629
identyfikator	https://www.gov.pl/zagospodarowanieprzestrzenne/app/StrefaPlanistyczna/PL.ZIPPZP.9556/247401-POG/1POG-31SP/20250402T124629
przestrzeń nazw	PL.ZIPPZP.9556/247401-POG
lokalny id	1POG-31SP
wersja id	20250402T124629
początek wersji obiektu	2025-04-02T12:46:29
nazwa	strefa gospodarcza
oznaczenie	31SP
symbol	SP
obowiązuje od	2025-04-02
obowiązuje do	obecnie
status	w opracowaniu https://inspire.ec.europa.eu/codelist/ProcessStepGeneralValue/elaboration
charakter ustalenia	ogólnie wiążące https://inspire.ec.europa.eu/codelist/RegulationNatureValue/generallyBinding
profil podstawowy	teren komunikacji teren zieleni urządzonej teren ogrodów działkowych teren infrastruktury technicznej teren produkcji
profil dodatkowy	teren zieleni naturalnej teren lasu teren wód teren usług
maksymalna nadziemna intensywność zabudowy	4

maksymalny udział powierzchni zabudowy	80%
maksymalna wysokość zabudowy	250.0 m
minimalny udział powierzchni biologicznie czynnej	20%
geometria	
plan	https://www.gov.pl/zagospodarowanieprzestrzenne/app/AktPlanowaniaPrzestrzennego/PL.ZIPPZP.9556/247401-POG/1POG
strefa planistyczna	PL.ZIPPZP.9556_247401-POG_1POG-32SN_20250402T124629
identyfier	https://www.gov.pl/zagospodarowanieprzestrzenne/app/StrefaPlanistyczna/PL.ZIPPZP.9556/247401-POG/1POG-32SN/20250402T124629
przestrzeń nazw	PL.ZIPPZP.9556/247401-POG
lokalny id	1POG-32SN
wersja id	20250402T124629
początek wersji obiektu	2025-04-02T12:46:29
nazwa	strefa zieleni i rekreacji
oznaczenie	32SN
symbol	SN
obowiązuje od	2025-04-02
obowiązuje do	obecnie
status	w opracowaniu https://inspire.ec.europa.eu/codelist/ProcessStepGeneralValue/elaboration
charakter ustalenia	ogólnie wiążące https://inspire.ec.europa.eu/codelist/RegulationNatureValue/generallyBinding
profil podstawowy	teren plaży teren wód teren komunikacji teren ogrodów działkowych teren infrastruktury technicznej teren zieleni urządzonej
profil dodatkowy	teren usług handlu detalicznego teren usług gastronomii teren zieleni naturalnej teren usług sportu i rekreacji

**minimalny udział powierzchni
biologicznie czynnej** 50%

geometria



plan <https://www.gov.pl/zagospodarowanieprzestrzenne/app/AktPlanowaniaPrzestrzennego/PL.ZIPPZP.9556/247401-POG/1POG>

strefa planistyczna PL.ZIPPZP.9556_247401-POG_1POG-32SU_20250402T124629

identfier <https://www.gov.pl/zagospodarowanieprzestrzenne/app/StrefaPlanistyczna/PL.ZIPPZP.9556/247401-POG/1POG-32SU/20250402T124629>

przestrzen nazw PL.ZIPPZP.9556/247401-POG

lokalny id 1POG-32SU

wersja id 20250402T124629

początek wersji obiektu 2025-04-02T12:46:29

nazwa strefa usługowa

oznaczenie 32SU

symbol SU

obowiązuje od 2025-04-02

obowiązuje do obecnie

status w opracowaniu
<https://inspire.ec.europa.eu/codelist/ProcessStepGeneralValue/elaboration>

charakter ustalenia ogólnie wiążące
<https://inspire.ec.europa.eu/codelist/RegulationNatureValue/generallyBinding>

profil podstawowy teren komunikacji
teren zieleni urządzonej
teren ogrodów działkowych
teren infrastruktury technicznej
teren usług

profil dodatkowy teren zieleni naturalnej
teren lasu
teren wód
teren składów i magazynów

**maksymalna nadziemna
intensywnosc zabudowy** 3

**maksymalny udział powierzchni
zabudowy** 70%

maksymalna wysokosc zabudowy 90.0 m

**minimalny udział powierzchni
biologicznie czynnej** 15%

geometria



plan <https://www.gov.pl/zagospodarowanieprzestrzenne/app/AktPlanowaniaPrzestrzennego/PL.ZIPPZP.9556/247401-POG/1POG>

strefa planistyczna PL.ZIPPZP.9556_247401-POG_1POG-32SW_20250710T121858

identyfier <https://www.gov.pl/zagospodarowanieprzestrzenne/app/StrefaPlanistyczna/PL.ZIPPZP.9556/247401-POG/1POG-32SW/20250710T121858>

przestrzen nazw PL.ZIPPZP.9556/247401-POG

lokalny id 1POG-32SW

wersja id 20250710T121858

początek wersji obiektu 2025-07-10T12:18:58

nazwa strefa wielofunkcyjna z zabudową mieszkaniową wielorodzinną

oznaczenie 32SW

symbol SW

obowiązuje od 2025-04-02

obowiązuje do obecnie

status w opracowaniu
<https://inspire.ec.europa.eu/codelist/ProcessStepGeneralValue/elaboration>

charakter ustalenia ogólnie wiążące
<https://inspire.ec.europa.eu/codelist/RegulationNatureValue/generallyBinding>


profil podstawowy teren usług
teren komunikacji
teren zieleni urządzonej
teren ogrodów działkowych
teren infrastruktury technicznej
teren zabudowy mieszkaniowej wielorodzinnej


profil dodatkowy teren lasu
teren wód
teren zieleni naturalnej

**maksymalna nadziemna
intensywność zabudowy** 3

**maksymalny udział powierzchni
zabudowy** 70%

maksymalna wysokosc zabudowy	20.0 m
minimalny udzial powierzchni biologicznie czynnej	25%
geometria	
plan	https://www.gov.pl/zagospodarowanieprzestrzenne/app/AktPlanowaniaPrzestrzennego/PL.ZIPPZP.9556/247401-POG/1POG
strefa planistyczna	PL.ZIPPZP.9556_247401-POG_1POG-32SI_20250402T124629
identfier	https://www.gov.pl/zagospodarowanieprzestrzenne/app/StrefaPlanistyczna/PL.ZIPPZP.9556/247401-POG/1POG-32SI/20250402T124629
przestrzen nazw	PL.ZIPPZP.9556/247401-POG
lokalny id	1POG-32SI
wersja id	20250402T124629
poczatek wersji obiektu	2025-04-02T12:46:29
nazwa	strefa infrastrukturalna
oznaczenie	32SI
symbol	SI
obowiazuje od	2025-04-02
obowiazuje do	obecnie
status	w opracowaniu https://inspire.ec.europa.eu/codelist/ProcessStepGeneralValue/elaboration
charakter ustalenia	ogólnie wiążące https://inspire.ec.europa.eu/codelist/RegulationNatureValue/generallyBinding
profil podstawowy	teren komunikacji teren ogrodów działkowych teren infrastruktury technicznej
profil dodatkowy	teren produkcji teren zieleni urządzonej teren zieleni naturalnej teren lasu teren wód teren usług
maksymalna nadziemna intensywnosc zabudowy	2
maksymalny udzial powierzchni zabudowy	70%

maksymalna wysokosc zabudowy	20.0 m
minimalny udzial powierzchni biologicznie czynnej	20%
geometria	
plan	https://www.gov.pl/zagospodarowanieprzestrzenne/app/AktPlanowaniaPrzestrzennego/PL.ZIPPZP.9556/247401-POG/1POG
strefa planistyczna	PL.ZIPPZP.9556_247401-POG_1POG-32SP_20250714T072959
identfier	https://www.gov.pl/zagospodarowanieprzestrzenne/app/StrefaPlanistyczna/PL.ZIPPZP.9556/247401-POG/1POG-32SP/20250714T072959
przestrzen nazw	PL.ZIPPZP.9556/247401-POG
lokalny id	1POG-32SP
wersja id	20250714T072959
poczatek wersji obiektu	2025-07-14T07:29:59
nazwa	strefa gospodarcza
oznaczenie	32SP
symbol	SP
obowiazuje od	2025-04-02
obowiazuje do	obecnie
status	w opracowaniu https://inspire.ec.europa.eu/codelist/ProcessStepGeneralValue/elaboration
charakter ustalenia	ogólnie wiążące https://inspire.ec.europa.eu/codelist/RegulationNatureValue/generallyBinding
profil podstawowy	teren komunikacji teren zieleni urządzonej teren ogrodów działkowych teren infrastruktury technicznej teren produkcji
profil dodatkowy	teren zieleni naturalnej teren lasu teren wód teren usług
maksymalna nadziemna intensywnosc zabudowy	4
maksymalny udzial powierzchni	

zabudowy	80%
maksymalna wysokość zabudowy	30.0 m
minimalny udział powierzchni biologicznie czynnej	20%
geometria	
plan	https://www.gov.pl/zagospodarowanieprzestrzenne/app/AktPlanowaniaPrzestrzennego/PL.ZIPPZP.9556/247401-POG/1POG
strefa planistyczna	PL.ZIPPZP.9556_247401-POG_1POG-33SN_20250402T124629
identyfikator	https://www.gov.pl/zagospodarowanieprzestrzenne/app/StrefaPlanistyczna/PL.ZIPPZP.9556/247401-POG/1POG-33SN/20250402T124629
przestrzeń nazw	PL.ZIPPZP.9556/247401-POG
lokalny id	1POG-33SN
wersja id	20250402T124629
początek wersji obiektu	2025-04-02T12:46:29
nazwa	strefa zieleni i rekreacji
oznaczenie	33SN
symbol	SN
obowiązuje od	2025-04-02
obowiązuje do	obecnie
status	w opracowaniu https://inspire.ec.europa.eu/codelist/ProcessStepGeneralValue/elaboration
charakter ustalenia	ogólnie wiążące https://inspire.ec.europa.eu/codelist/RegulationNatureValue/generallyBinding
profil podstawowy	teren plaży teren wód teren komunikacji teren ogrodów działkowych teren infrastruktury technicznej teren zieleni urządzonej
profil dodatkowy	teren usług handlu detalicznego teren usług gastronomii teren zieleni naturalnej teren usług sportu i rekreacji
minimalny udział powierzchni biologicznie czynnej	50%

geometria



plan

<https://www.gov.pl/zagospodarowanieprzestrzenne/app/AktPlanowaniaPrzestrzennego/PL.ZIPPZP.9556/247401-POG/1POG>

strefa planistyczna

PL.ZIPPZP.9556_247401-POG_1POG-33SU_20250402T124629

identfier

<https://www.gov.pl/zagospodarowanieprzestrzenne/app/StrefaPlanistyczna/PL.ZIPPZP.9556/247401-POG/1POG-33SU/20250402T124629>

przestrzen nazw

PL.ZIPPZP.9556/247401-POG

lokalny id

1POG-33SU

wersja id

20250402T124629

początek wersji obiektu

2025-04-02T12:46:29

nazwa

strefa usługowa

oznaczenie

33SU

symbol

SU

obowiązuje od

2025-04-02

obowiązuje do

obecnie

status

w opracowaniu
<https://inspire.ec.europa.eu/codelist/ProcessStepGeneralValue/elaboration>

charakter ustalenia

ogólnie wiążące
<https://inspire.ec.europa.eu/codelist/RegulationNatureValue/generallyBinding>

profil podstawowy

teren komunikacji
teren zieleni urządzonej
teren ogrodów działkowych
teren infrastruktury technicznej
teren usług

profil dodatkowy

teren lasu
teren wód
teren zieleni naturalnej

maksymalna nadziemna intensywnosc zabudowy

3

maksymalny udział powierzchni zabudowy

70%

maksymalna wysokość zabudowy

25.0 m

minimalny udział powierzchni biologicznie czynnej

15%

geometria



plan

<https://www.gov.pl/zagospodarowanieprzestrzenne/app/AktPlanowaniaPrzestrzennego/PL.ZIPPZP.9556/247401-POG/1POG>

strefa planistyczna

PL.ZIPPZP.9556_247401-POG_1POG-33SW_20250402T124629

identyfier

<https://www.gov.pl/zagospodarowanieprzestrzenne/app/StrefaPlanistyczna/PL.ZIPPZP.9556/247401-POG/1POG-33SW/20250402T124629>

przestrzen nazw

PL.ZIPPZP.9556/247401-POG

lokalny id

1POG-33SW

wersja id

20250402T124629

początek wersji obiektu

2025-04-02T12:46:29

nazwa

strefa wielofunkcyjna z zabudową mieszkaniową wielorodzinną

oznaczenie

33SW

symbol

SW

obowiązuje od

2025-04-02

obowiązuje do

obecnie

status

w opracowaniu
<https://inspire.ec.europa.eu/codelist/ProcessStepGeneralValue/elaboration>

charakter ustalenia

ogólnie wiążące
<https://inspire.ec.europa.eu/codelist/RegulationNatureValue/generallyBinding>

profil podstawowy

teren usług
teren komunikacji
teren zieleni urządzonej
teren ogrodów działkowych
teren infrastruktury technicznej
teren zabudowy mieszkaniowej wielorodzinnej

profil dodatkowy

teren zieleni naturalnej
teren lasu
teren wód
teren zabudowy mieszkaniowej jednorodzinnej

maksymalna nadziemna intensywność zabudowy

1.9

maksymalny udział powierzchni zabudowy

50%

maksymalna wysokość zabudowy

17.0 m

minimalny udział powierzchni

biologicznie czynnej	30%
geometria	
plan	https://www.gov.pl/zagospodarowanieprzestrzenne/app/AktPlanowaniaPrzestrzennego/PL.ZIPPZP.9556/247401-POG/1POG
strefa planistyczna	PL.ZIPPZP.9556_247401-POG_1POG-33SI_20250402T124629
identfier	https://www.gov.pl/zagospodarowanieprzestrzenne/app/StrefaPlanistyczna/PL.ZIPPZP.9556/247401-POG/1POG-33SI/20250402T124629
przestrzen nazw	PL.ZIPPZP.9556/247401-POG
lokalny id	1POG-33SI
wersja id	20250402T124629
początek wersji obiektu	2025-04-02T12:46:29
nazwa	strefa infrastrukturalna
oznaczenie	33SI
symbol	SI
obowiązuje od	2025-04-02
obowiązuje do	obecnie
status	w opracowaniu https://inspire.ec.europa.eu/codelist/ProcessStepGeneralValue/elaboration
charakter ustalenia	ogólnie wiążące https://inspire.ec.europa.eu/codelist/RegulationNatureValue/generallyBinding
profil podstawowy	teren komunikacji teren ogrodów działkowych teren infrastruktury technicznej
profil dodatkowy	teren produkcji teren zieleni urządzonej teren zieleni naturalnej teren lasu teren wód teren usług
maksymalna nadziemna intensywnosc zabudowy	2
maksymalny udział powierzchni zabudowy	70%
maksymalna wysokosc zabudowy	20.0 m

**minimalny udział powierzchni
biologicznie czynnej** 20%

geometria



plan <https://www.gov.pl/zagospodarowanieprzestrzenne/app/AktPlanowaniaPrzestrzennego/PL.ZIPPZP.9556/247401-POG/1POG>

strefa planistyczna PL.ZIPPZP.9556_247401-POG_1POG-33SP_20250402T124629

identfier <https://www.gov.pl/zagospodarowanieprzestrzenne/app/StrefaPlanistyczna/PL.ZIPPZP.9556/247401-POG/1POG-33SP/20250402T124629>

przestrzen nazw PL.ZIPPZP.9556/247401-POG

lokalny id 1POG-33SP

wersja id 20250402T124629

początek wersji obiektu 2025-04-02T12:46:29

nazwa strefa gospodarcza

oznaczenie 33SP

symbol SP

obowiązuje od 2025-04-02

obowiązuje do obecnie

status w opracowaniu
<https://inspire.ec.europa.eu/codelist/ProcessStepGeneralValue/elaboration>

charakter ustalenia ogólnie wiążące
<https://inspire.ec.europa.eu/codelist/RegulationNatureValue/generallyBinding>

profil podstawowy teren komunikacji
teren zieleni urządzonej
teren ogrodów działkowych
teren infrastruktury technicznej
teren produkcji

profil dodatkowy teren zieleni naturalnej
teren lasu
teren wód
teren usług

**maksymalna nadziemna
intensywnosc zabudowy** 4

**maksymalny udział powierzchni
zabudowy** 80%

maksymalna wysokosc zabudowy 30.0 m

**minimalny udział powierzchni
biologicznie czynnej** 10%

geometria



plan <https://www.gov.pl/zagospodarowanieprzestrzenne/app/AktPlanowaniaPrzestrzennego/PL.ZIPPZP.9556/247401-POG/1POG>

strefa planistyczna PL.ZIPPZP.9556_247401-POG_1POG-34SN_20250402T124629

identfier <https://www.gov.pl/zagospodarowanieprzestrzenne/app/StrefaPlanistyczna/PL.ZIPPZP.9556/247401-POG/1POG-34SN/20250402T124629>

przestrzen nazw PL.ZIPPZP.9556/247401-POG

lokalny id 1POG-34SN

wersja id 20250402T124629

początek wersji obiektu 2025-04-02T12:46:29

nazwa strefa zieleni i rekreacji

oznaczenie 34SN

symbol SN

obowiązuje od 2025-04-02

obowiązuje do obecnie

status w opracowaniu
<https://inspire.ec.europa.eu/codelist/ProcessStepGeneralValue/elaboration>

charakter ustalenia ogólnie wiążące
<https://inspire.ec.europa.eu/codelist/RegulationNatureValue/generallyBinding>

profil podstawowy teren plaży
teren wód
teren komunikacji
teren ogrodów działkowych
teren infrastruktury technicznej
teren zieleni urządzonej

profil dodatkowy teren zieleni naturalnej
teren usług gastronomii

**minimalny udział powierzchni
biologicznie czynnej** 50%

geometria



plan

<https://www.gov.pl/zagospodarowanieprzestrzenne/app/AktPlanowaniaPrzestrzennego/PL.ZIPPZP.9556/247401-POG/1POG>

strefa planistyczna

PL.ZIPPZP.9556_247401-POG_1POG-34SU_20250402T124629

identyfier

<https://www.gov.pl/zagospodarowanieprzestrzenne/app/StrefaPlanistyczna/PL.ZIPPZP.9556/247401-POG/1POG-34SU/20250402T124629>

przestrzen nazw

PL.ZIPPZP.9556/247401-POG

lokalny id

1POG-34SU

wersja id

20250402T124629

początek wersji obiektu

2025-04-02T12:46:29

nazwa

strefa usługowa

oznaczenie

34SU

symbol

SU

obowiązuje od

2025-04-02

obowiązuje do

obecnie

status

w opracowaniu
<https://inspire.ec.europa.eu/codelist/ProcessStepGeneralValue/elaboration>

charakter ustalenia

ogólnie wiążące
<https://inspire.ec.europa.eu/codelist/RegulationNatureValue/generallyBinding>

profil podstawowy

teren komunikacji
teren zieleni urządzonej
teren ogrodów działkowych
teren infrastruktury technicznej
teren usług

profil dodatkowy

teren zieleni naturalnej
teren lasu
teren wód
teren składów i magazynów

maksymalna nadziemna intensywność zabudowy

3

maksymalny udział powierzchni zabudowy

60%

maksymalna wysokość zabudowy

25.0 m

minimalny udział powierzchni biologicznie czynnej

30%

geometria



plan

<https://www.gov.pl/zagospodarowanieprzestrzenne/app/AktPlanowaniaPrzestrzennego/PL.ZIPPZP.9556/247401-POG/1POG>

strefa planistyczna

PL.ZIPPZP.9556_247401-POG_1POG-34SW_20250402T124629

identfier

<https://www.gov.pl/zagospodarowanieprzestrzenne/app/StrefaPlanistyczna/PL.ZIPPZP.9556/247401-POG/1POG-34SW/20250402T124629>

przestrzen nazw

PL.ZIPPZP.9556/247401-POG

lokalny id

1POG-34SW

wersja id

20250402T124629

początek wersji obiektu

2025-04-02T12:46:29

nazwa

strefa wielofunkcyjna z zabudową mieszkaniową wielorodzinną

oznaczenie

34SW

symbol

SW

obowiązuje od

2025-04-02

obowiązuje do

obecnie

status

w opracowaniu
<https://inspire.ec.europa.eu/codelist/ProcessStepGeneralValue/elaboration>

charakter ustalenia

ogólnie wiążące
<https://inspire.ec.europa.eu/codelist/RegulationNatureValue/generallyBinding>

profil podstawowy

teren usług
teren komunikacji
teren zieleni urządzonej
teren ogrodów działkowych
teren infrastruktury technicznej
teren zabudowy mieszkaniowej wielorodzinnej

profil dodatkowy

teren zieleni naturalnej
teren lasu
teren wód
teren zabudowy mieszkaniowej jednorodzinnej

maksymalna nadziemna intensywnosc zabudowy

1.5

maksymalny udział powierzchni zabudowy

50%

maksymalna wysokosc zabudowy

15.0 m

minimalny udział powierzchni biologicznie czynnej	30%
geometria	
plan	https://www.gov.pl/zagospodarowanieprzestrzenne/app/AktPlanowaniaPrzestrzennego/PL.ZIPPZP.9556/247401-POG/1POG
strefa planistyczna	PL.ZIPPZP.9556_247401-POG_1POG-34SI_20250402T124629
identfier	https://www.gov.pl/zagospodarowanieprzestrzenne/app/StrefaPlanistyczna/PL.ZIPPZP.9556/247401-POG/1POG-34SI/20250402T124629
przestrzen nazw	PL.ZIPPZP.9556/247401-POG
lokalny id	1POG-34SI
wersja id	20250402T124629
początek wersji obiektu	2025-04-02T12:46:29
nazwa	strefa infrastrukturalna
oznaczenie	34SI
symbol	SI
obowiązuje od	2025-04-02
obowiązuje do	obecnie
status	w opracowaniu https://inspire.ec.europa.eu/codelist/ProcessStepGeneralValue/elaboration
charakter ustalenia	ogólnie wiążące https://inspire.ec.europa.eu/codelist/RegulationNatureValue/generallyBinding
profil podstawowy	teren komunikacji teren ogrodów działkowych teren infrastruktury technicznej
profil dodatkowy	teren produkcji teren zieleni urządzonej teren zieleni naturalnej teren lasu teren wód teren usług
maksymalna nadziemna intensywnosc zabudowy	4
maksymalny udział powierzchni zabudowy	80%
maksymalna wysokosc zabudowy	30.0 m

**minimalny udział powierzchni
biologicznie czynnej**

20%

geometria



plan

<https://www.gov.pl/zagospodarowanieprzestrzenne/app/AktPlanowaniaPrzestrzennego/PL.ZIPPZP.9556/247401-POG/1POG>

strefa planistyczna

PL.ZIPPZP.9556_247401-POG_1POG-34SP_20250402T124629

identyfier

<https://www.gov.pl/zagospodarowanieprzestrzenne/app/StrefaPlanistyczna/PL.ZIPPZP.9556/247401-POG/1POG-34SP/20250402T124629>

przestrzen nazw

PL.ZIPPZP.9556/247401-POG

lokalny id

1POG-34SP

wersja id

20250402T124629

początek wersji obiektu

2025-04-02T12:46:29

nazwa

strefa gospodarcza

oznaczenie

34SP

symbol

SP

obowiązuje od

2025-04-02

obowiązuje do

obecnie

status

w opracowaniu
<https://inspire.ec.europa.eu/codelist/ProcessStepGeneralValue/elaboration>

charakter ustalenia

ogólnie wiążące
<https://inspire.ec.europa.eu/codelist/RegulationNatureValue/generallyBinding>

profil podstawowy

teren komunikacji
teren zieleni urządzonej
teren ogrodów działkowych
teren infrastruktury technicznej
teren produkcji

profil dodatkowy

teren zieleni naturalnej
teren lasu
teren wód
teren usług

**maksymalna nadziemna
intensywność zabudowy**

4

**maksymalny udział powierzchni
zabudowy**

80%

maksymalna wysokość zabudowy	20.0 m
minimalny udział powierzchni biologicznie czynnej	10%
geometria	
plan	https://www.gov.pl/zagospodarowanieprzestrzenne/app/AktPlanowaniaPrzestrzennego/PL.ZIPPZP.9556/247401-POG/1POG
strefa planistyczna	PL.ZIPPZP.9556_247401-POG_1POG-35SN_20250402T124629
identyfikator	https://www.gov.pl/zagospodarowanieprzestrzenne/app/StrefaPlanistyczna/PL.ZIPPZP.9556/247401-POG/1POG-35SN/20250402T124629
przestrzeń nazw	PL.ZIPPZP.9556/247401-POG
lokalny id	1POG-35SN
wersja id	20250402T124629
początek wersji obiektu	2025-04-02T12:46:29
nazwa	strefa zieleni i rekreacji
oznaczenie	35SN
symbol	SN
obowiązuje od	2025-04-02
obowiązuje do	obecnie
status	w opracowaniu https://inspire.ec.europa.eu/codelist/ProcessStepGeneralValue/elaboration
charakter ustalenia	ogólnie wiążące https://inspire.ec.europa.eu/codelist/RegulationNatureValue/generallyBinding
profil podstawowy	teren plaży teren wód teren komunikacji teren ogrodów działkowych teren infrastruktury technicznej teren zieleni urządzonej
profil dodatkowy	teren zieleni naturalnej
minimalny udział powierzchni biologicznie czynnej	50%
geometria	



plan

<https://www.gov.pl/zagospodarowanieprzestrzenne/app/AktPlanowaniaPrzestrzennego/PL.ZIPPZP.9556/247401-POG/1POG>

strefa planistyczna

PL.ZIPPZP.9556_247401-POG_1POG-35SU_20250402T124629

identyfier

<https://www.gov.pl/zagospodarowanieprzestrzenne/app/StrefaPlanistyczna/PL.ZIPPZP.9556/247401-POG/1POG-35SU/20250402T124629>

przestrzen nazw

PL.ZIPPZP.9556/247401-POG

lokalny id

1POG-35SU

wersja id

20250402T124629

poczatek wersji obiektu

2025-04-02T12:46:29

nazwa

strefa usługowa

oznaczenie

35SU

symbol

SU

obowiazuje od

2025-04-02

obowiazuje do

obecnie

status

w opracowaniu
<https://inspire.ec.europa.eu/codelist/ProcessStepGeneralValue/elaboration>

charakter ustalenia

ogólnie wiążące
<https://inspire.ec.europa.eu/codelist/RegulationNatureValue/generallyBinding>

profil podstawowy

teren komunikacji
teren zieleni urządzonej
teren ogrodów działkowych
teren infrastruktury technicznej
teren usług

profil dodatkowy

teren lasu
teren wód
teren zieleni naturalnej

maksymalna nadziemna intensywnosc zabudowy

3

maksymalny udzial powierzchni zabudowy

60%


maksymalna wysokosc zabudowy

25.0 m

minimalny udzial powierzchni biologicznie czynnej

30%

geometria



plan

<https://www.gov.pl/zagospodarowanieprzestrzenne/app/AktPlanowaniaPrzestrzennego/PL.ZIPPZP.9556/247401-POG/1POG>

strefa planistyczna

PL.ZIPPZP.9556_247401-POG_1POG-35SW_20250402T124629

identyfier

<https://www.gov.pl/zagospodarowanieprzestrzenne/app/StrefaPlanistyczna/PL.ZIPPZP.9556/247401-POG/1POG-35SW/20250402T124629>

przestrzen nazw

PL.ZIPPZP.9556/247401-POG

lokalny id

1POG-35SW

wersja id

20250402T124629

początek wersji obiektu

2025-04-02T12:46:29

nazwa

strefa wielofunkcyjna z zabudową mieszkaniową wielorodzinną

oznaczenie

35SW

symbol

SW

obowiązuje od

2025-04-02

obowiązuje do

obecnie

status

w opracowaniu
<https://inspire.ec.europa.eu/codelist/ProcessStepGeneralValue/elaboration>

charakter ustalenia

ogólnie wiążące
<https://inspire.ec.europa.eu/codelist/RegulationNatureValue/generallyBinding>

profil podstawowy

teren usług
teren komunikacji
teren zieleni urządzonej
teren ogrodów działkowych
teren infrastruktury technicznej
teren zabudowy mieszkaniowej wielorodzinnej

profil dodatkowy

teren zieleni naturalnej
teren lasu
teren wód
teren zabudowy mieszkaniowej jednorodzinnej

maksymalna nadziemna intensywność zabudowy

0.8

maksymalny udział powierzchni zabudowy

40%

maksymalna wysokość zabudowy

12.0 m

minimalny udział powierzchni

biologicznie czynnej	50%
geometria	
plan	https://www.gov.pl/zagospodarowanieprzestrzenne/app/AktPlanowaniaPrzestrzennego/PL.ZIPPZP.9556/247401-POG/1POG
strefa planistyczna	PL.ZIPPZP.9556_247401-POG_1POG-35SI_20250605T124859
identfier	https://www.gov.pl/zagospodarowanieprzestrzenne/app/StrefaPlanistyczna/PL.ZIPPZP.9556/247401-POG/1POG-35SI/20250605T124859
przestrzen nazw	PL.ZIPPZP.9556/247401-POG
lokalny id	1POG-35SI
wersja id	20250605T124859
poczatek wersji obiektu	2025-06-05T12:48:59
nazwa	strefa infrastrukturalna
oznaczenie	35SI
symbol	SI
obowiazuje od	2025-04-02
obowiazuje do	obecnie
status	w opracowaniu https://inspire.ec.europa.eu/codelist/ProcessStepGeneralValue/elaboration
charakter ustalenia	ogólnie wiążące https://inspire.ec.europa.eu/codelist/RegulationNatureValue/generallyBinding
profil podstawowy	teren komunikacji teren ogrodów działkowych teren infrastruktury technicznej
profil dodatkowy	teren produkcji teren zieleni urządzonej teren zieleni naturalnej teren lasu teren wód teren usług
maksymalna nadziemna intensywnosc zabudowy	2
maksymalny udzial powierzchni zabudowy	70%
maksymalna wysokosc zabudowy	20.0 m

minimalny udział powierzchni biologicznie czynnej 20%

geometria



plan <https://www.gov.pl/zagospodarowanieprzestrzenne/app/AktPlanowaniaPrzestrzennego/PL.ZIPPZP.9556/247401-POG/1POG>

strefa planistyczna PL.ZIPPZP.9556_247401-POG_1POG-35SP_20250711T084505

identfier <https://www.gov.pl/zagospodarowanieprzestrzenne/app/StrefaPlanistyczna/PL.ZIPPZP.9556/247401-POG/1POG-35SP/20250711T084505>

przestrzen nazw PL.ZIPPZP.9556/247401-POG

lokalny id 1POG-35SP

wersja id 20250711T084505

początek wersji obiektu 2025-07-11T08:45:05

nazwa strefa gospodarcza

oznaczenie 35SP

symbol SP

obowiązuje od 2025-04-02

obowiązuje do obecnie

status w opracowaniu
<https://inspire.ec.europa.eu/codelist/ProcessStepGeneralValue/elaboration>

charakter ustalenia ogólnie wiążące
<https://inspire.ec.europa.eu/codelist/RegulationNatureValue/generallyBinding>

profil podstawowy teren komunikacji
teren zieleni urządzonej
teren ogrodów działkowych
teren infrastruktury technicznej
teren produkcji

profil dodatkowy teren zieleni naturalnej
teren lasu
teren wód
teren usług

maksymalna nadziemna intensywność zabudowy 4

maksymalny udział powierzchni zabudowy 70%

maksymalna wysokość zabudowy 20.0 m

**minimalny udział powierzchni
biologicznie czynnej** 15%

geometria



plan <https://www.gov.pl/zagospodarowanieprzestrzenne/app/AktPlanowaniaPrzestrzennego/PL.ZIPPZP.9556/247401-POG/1POG>

strefa planistyczna PL.ZIPPZP.9556_247401-POG_1POG-36SN_20250402T124629

identfier <https://www.gov.pl/zagospodarowanieprzestrzenne/app/StrefaPlanistyczna/PL.ZIPPZP.9556/247401-POG/1POG-36SN/20250402T124629>

przestrzen nazw PL.ZIPPZP.9556/247401-POG

lokalny id 1POG-36SN

wersja id 20250402T124629

poczatek wersji obiektu 2025-04-02T12:46:29

nazwa strefa zieleni i rekreacji

oznaczenie 36SN

symbol SN

obowiazuje od 2025-04-02

obowiazuje do obecnie

status w opracowaniu
<https://inspire.ec.europa.eu/codelist/ProcessStepGeneralValue/elaboration>

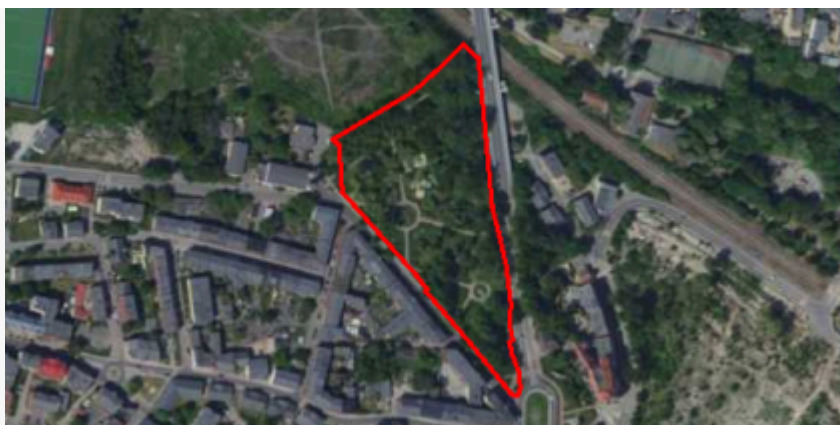
charakter ustalenia ogólnie wiążące
<https://inspire.ec.europa.eu/codelist/RegulationNatureValue/generallyBinding>

profil podstawowy teren plaży
teren wód
teren komunikacji
teren ogrodów działkowych
teren infrastruktury technicznej
teren zieleni urządzonej

profil dodatkowy teren usług kultury i rozrywki
teren usług handlu detalicznego
teren usług gastronomii
teren zieleni naturalnej
teren usług sportu i rekreacji

**minimalny udział powierzchni
biologicznie czynnej** 50%

geometria



plan

<https://www.gov.pl/zagospodarowanieprzestrzenne/app/AktPlanowaniaPrzestrzennego/PL.ZIPPZP.9556/247401-POG/1POG>

strefa planistyczna

PL.ZIPPZP.9556_247401-POG_1POG-36SU_20250402T124629

identyfier

<https://www.gov.pl/zagospodarowanieprzestrzenne/app/StrefaPlanistyczna/PL.ZIPPZP.9556/247401-POG/1POG-36SU/20250402T124629>

przestrzen nazw

PL.ZIPPZP.9556/247401-POG

lokalny id

1POG-36SU

wersja id

20250402T124629

poczatek wersji obiektu

2025-04-02T12:46:29

nazwa

strefa usługowa

oznaczenie

36SU

symbol

SU

obowiazuje od

2025-04-02

obowiazuje do

obecnie

status

w opracowaniu
<https://inspire.ec.europa.eu/codelist/ProcessStepGeneralValue/elaboration>

charakter ustalenia

ogólnie wiążące
<https://inspire.ec.europa.eu/codelist/RegulationNatureValue/generallyBinding>

profil podstawowy

teren komunikacji
teren zieleni urządzonej
teren ogrodów działkowych
teren infrastruktury technicznej
teren usług

profil dodatkowy

teren zieleni naturalnej
teren lasu
teren wód
teren składów i magazynów

maksymalna nadziemna intensywnosc zabudowy

3

maksymalny udział powierzchni zabudowy

60%

maksymalna wysokosc zabudowy

35.0 m

minimalny udział powierzchni biologicznie czynnej

30%

geometria



plan

<https://www.gov.pl/zagospodarowanieprzestrzenne/app/AktPlanowaniaPrzestrzennego/PL.ZIPPZP.9556/247401-POG/1POG>

strefa planistyczna

PL.ZIPPZP.9556_247401-POG_1POG-36SW_20250402T124629

identfier

<https://www.gov.pl/zagospodarowanieprzestrzenne/app/StrefaPlanistyczna/PL.ZIPPZP.9556/247401-POG/1POG-36SW/20250402T124629>

przestrzen nazw

PL.ZIPPZP.9556/247401-POG

lokalny id

1POG-36SW

wersja id

20250402T124629

początek wersji obiektu

2025-04-02T12:46:29

nazwa

strefa wielofunkcyjna z zabudową mieszkaniową wielorodzinną

oznaczenie

36SW

symbol

SW

obowiązuje od

2025-04-02

obowiązuje do

obecnie

status

w opracowaniu
<https://inspire.ec.europa.eu/codelist/ProcessStepGeneralValue/elaboration>

charakter ustalenia

ogólnie wiążące
<https://inspire.ec.europa.eu/codelist/RegulationNatureValue/generallyBinding>

profil podstawowy

teren usług
teren komunikacji
teren zieleni urządzonej
teren ogrodów działkowych
teren infrastruktury technicznej
teren zabudowy mieszkaniowej wielorodzinnej

profil dodatkowy

teren zieleni naturalnej
teren lasu
teren wód
teren zabudowy mieszkaniowej jednorodzinnej

maksymalna nadziemna intensywnosc zabudowy

3

maksymalny udział powierzchni zabudowy

70%

maksymalna wysokosc zabudowy

30.0 m

minimalny udział powierzchni
biologicznie czynnej

30%

geometria



plan

<https://www.gov.pl/zagospodarowanieprzestrzenne/app/AktPlanowaniaPrzestrzennego/PL.ZIPPZP.9556/247401-POG/1POG>

strefa planistyczna

PL.ZIPPZP.9556_247401-POG_1POG-36SI_20250402T124629

identfier

<https://www.gov.pl/zagospodarowanieprzestrzenne/app/StrefaPlanistyczna/PL.ZIPPZP.9556/247401-POG/1POG-36SI/20250402T124629>

przestrzen nazw

PL.ZIPPZP.9556/247401-POG

lokalny id

1POG-36SI

wersja id

20250402T124629

początek wersji obiektu

2025-04-02T12:46:29

nazwa

strefa infrastrukturalna

oznaczenie

36SI

symbol

SI

obowiązuje od

2025-04-02

obowiązuje do

obecnie

status

w opracowaniu
<https://inspire.ec.europa.eu/codelist/ProcessStepGeneralValue/elaboration>

charakter ustalenia

ogólnie wiążące
<https://inspire.ec.europa.eu/codelist/RegulationNatureValue/generallyBinding>

profil podstawowy

teren komunikacji
teren ogrodów działkowych
teren infrastruktury technicznej

profil dodatkowy

teren produkcji
teren zieleni urządzonej
teren zieleni naturalnej
teren lasu
teren wód
teren usług

maksymalna nadziemna
intensywność zabudowy

2

maksymalny udział powierzchni
zabudowy

70%

maksymalna wysokość zabudowy

20.0 m

**minimalny udział powierzchni
biologicznie czynnej** 20%

geometria



plan <https://www.gov.pl/zagospodarowanieprzestrzenne/app/AktPlanowaniaPrzestrzennego/PL.ZIPPZP.9556/247401-POG/1POG>

strefa planistyczna PL.ZIPPZP.9556_247401-POG_1POG-36SP_20250709T113217

identfier <https://www.gov.pl/zagospodarowanieprzestrzenne/app/StrefaPlanistyczna/PL.ZIPPZP.9556/247401-POG/1POG-36SP/20250709T113217>

przestrzen nazw PL.ZIPPZP.9556/247401-POG

lokalny id 1POG-36SP

wersja id 20250709T113217

poczatek wersji obiektu 2025-07-09T11:32:17

nazwa strefa gospodarcza

oznaczenie 36SP

symbol SP

obowiazuje od 2025-04-02

obowiazuje do obecnie

status w opracowaniu
<https://inspire.ec.europa.eu/codelist/ProcessStepGeneralValue/elaboration>

charakter ustalenia ogólnie wiążące
<https://inspire.ec.europa.eu/codelist/RegulationNatureValue/generallyBinding>

profil podstawowy teren komunikacji
teren zieleni urządzonej
teren ogrodów działkowych
teren infrastruktury technicznej
teren produkcji

profil dodatkowy teren zieleni naturalnej
teren lasu
teren wód
teren usług

**maksymalna nadziemna
intensywnosc zabudowy** 4

**maksymalny udział powierzchni
zabudowy** 80%

maksymalna wysokość zabudowy	30.0 m
minimalny udział powierzchni biologicznie czynnej	10%
geometria	
plan	https://www.gov.pl/zagospodarowanieprzestrzenne/app/AktPlanowaniaPrzestrzennego/PL.ZIPPZP.9556/247401-POG/1POG
strefa planistyczna	PL.ZIPPZP.9556_247401-POG_1POG-37SN_20250709T103816
identyfikator	https://www.gov.pl/zagospodarowanieprzestrzenne/app/StrefaPlanistyczna/PL.ZIPPZP.9556/247401-POG/1POG-37SN/20250709T103816
przestrzeń nazw	PL.ZIPPZP.9556/247401-POG
lokalny id	1POG-37SN
wersja id	20250709T103816
początek wersji obiektu	2025-07-09T10:38:16
nazwa	strefa zieleni i rekreacji
oznaczenie	37SN
symbol	SN
obowiązuje od	2025-04-02
obowiązuje do	obecnie
status	w opracowaniu https://inspire.ec.europa.eu/codelist/ProcessStepGeneralValue/elaboration
charakter ustalenia	ogólnie wiążące https://inspire.ec.europa.eu/codelist/RegulationNatureValue/generallyBinding
profil podstawowy	teren plaży teren wód teren komunikacji teren ogrodów działkowych teren infrastruktury technicznej teren zieleni urządzonej
profil dodatkowy	teren usług kultury i rozrywki teren usług handlu detalicznego teren usług turystyki teren usług nauki teren usług edukacji teren zieleni naturalnej teren usług sportu i rekreacji

**minimalny udział powierzchni
biologicznie czynnej** 50%

geometria



plan <https://www.gov.pl/zagospodarowanieprzestrzenne/app/AktPlanowaniaPrzestrzennego/PL.ZIPPZP.9556/247401-POG/1POG>

strefa planistyczna PL.ZIPPZP.9556_247401-POG_1POG-37SU_20250402T124629

identfier <https://www.gov.pl/zagospodarowanieprzestrzenne/app/StrefaPlanistyczna/PL.ZIPPZP.9556/247401-POG/1POG-37SU/20250402T124629>

przestrzen nazw PL.ZIPPZP.9556/247401-POG

lokalny id 1POG-37SU

wersja id 20250402T124629

początek wersji obiektu 2025-04-02T12:46:29

nazwa strefa usługowa

oznaczenie 37SU

symbol SU

obowiązuje od 2025-04-02

obowiązuje do obecnie

status w opracowaniu
<https://inspire.ec.europa.eu/codelist/ProcessStepGeneralValue/elaboration>

charakter ustalenia ogólnie wiążące
<https://inspire.ec.europa.eu/codelist/RegulationNatureValue/generallyBinding>

profil podstawowy teren komunikacji
teren zieleni urządzonej
teren ogrodów działkowych
teren infrastruktury technicznej
teren usług

profil dodatkowy teren zieleni naturalnej
teren lasu
teren wód
teren składów i magazynów

**maksymalna nadziemna
intensywnosc zabudowy** 3

**maksymalny udział powierzchni
zabudowy** 60%

maksymalna wysokosc zabudowy 25.0 m

**minimalny udział powierzchni
biologicznie czynnej** 30%

geometria



plan <https://www.gov.pl/zagospodarowanieprzestrzenne/app/AktPlanowaniaPrzestrzennego/PL.ZIPPZP.9556/247401-POG/1POG>

strefa planistyczna PL.ZIPPZP.9556_247401-POG_1POG-37SW_20250402T124629

identfier <https://www.gov.pl/zagospodarowanieprzestrzenne/app/StrefaPlanistyczna/PL.ZIPPZP.9556/247401-POG/1POG-37SW/20250402T124629>

przestrzen nazw PL.ZIPPZP.9556/247401-POG

lokalny id 1POG-37SW

wersja id 20250402T124629

poczatek wersji obiektu 2025-04-02T12:46:29

nazwa strefa wielofunkcyjna z zabudową mieszkaniową wielorodzinną

oznaczenie 37SW

symbol SW

obowiazuje od 2025-04-02

obowiazuje do obecnie

status w opracowaniu
<https://inspire.ec.europa.eu/codelist/ProcessStepGeneralValue/elaboration>

charakter ustalenia ogólnie wiążące
<https://inspire.ec.europa.eu/codelist/RegulationNatureValue/generallyBinding>

profil podstawowy teren usług
teren komunikacji
teren zieleni urządzonej
teren ogrodów działkowych
teren infrastruktury technicznej
teren zabudowy mieszkaniowej wielorodzinnej

profil dodatkowy teren lasu
teren wód
teren zieleni naturalnej

**maksymalna nadziemna
intensywnosc zabudowy** 3

**maksymalny udział powierzchni
zabudowy** 50%


maksymalna wysokość zabudowy	21.0 m
minimalny udział powierzchni biologicznie czynnej	30%
geometria	
plan	https://www.gov.pl/zagospodarowanieprzestrzenne/app/AktPlanowaniaPrzestrzennego/PL.ZIPPZP.9556/247401-POG/1POG
strefa planistyczna	PL.ZIPPZP.9556_247401-POG_1POG-37SI_20250402T124629
identyfikator	https://www.gov.pl/zagospodarowanieprzestrzenne/app/StrefaPlanistyczna/PL.ZIPPZP.9556/247401-POG/1POG-37SI/20250402T124629
przestrzeń nazw	PL.ZIPPZP.9556/247401-POG
lokalny id	1POG-37SI
wersja id	20250402T124629
początek wersji obiektu	2025-04-02T12:46:29
nazwa	strefa infrastrukturalna
oznaczenie	37SI
symbol	SI
obowiązuje od	2025-04-02
obowiązuje do	obecnie
status	w opracowaniu https://inspire.ec.europa.eu/codelist/ProcessStepGeneralValue/elaboration
charakter ustalenia	ogólnie wiążące https://inspire.ec.europa.eu/codelist/RegulationNatureValue/generallyBinding
profil podstawowy	teren komunikacji teren ogrodów działkowych teren infrastruktury technicznej
profil dodatkowy	teren produkcji teren zieleni urządzonej teren zieleni naturalnej teren lasu teren wód teren usług
maksymalna nadziemna intensywność zabudowy	4
maksymalny udział powierzchni zabudowy	80%

maksymalna wysokość zabudowy	30.0 m
minimalny udział powierzchni biologicznie czynnej	20%
geometria	
plan	https://www.gov.pl/zagospodarowanieprzestrzenne/app/AktPlanowaniaPrzestrzennego/PL.ZIPPZP.9556/247401-POG/1POG
strefa planistyczna	PL.ZIPPZP.9556_247401-POG_1POG-38SN_20250402T124629
identyfikator	https://www.gov.pl/zagospodarowanieprzestrzenne/app/StrefaPlanistyczna/PL.ZIPPZP.9556/247401-POG/1POG-38SN/20250402T124629
przestrzeń nazw	PL.ZIPPZP.9556/247401-POG
lokalny id	1POG-38SN
wersja id	20250402T124629
początek wersji obiektu	2025-04-02T12:46:29
nazwa	strefa zieleni i rekreacji
oznaczenie	38SN
symbol	SN
obowiązuje od	2025-04-02
obowiązuje do	obecnie
status	w opracowaniu https://inspire.ec.europa.eu/codelist/ProcessStepGeneralValue/elaboration
charakter ustalenia	ogólnie wiążące https://inspire.ec.europa.eu/codelist/RegulationNatureValue/generallyBinding
profil podstawowy	teren plaży teren wód teren komunikacji teren ogrodów działkowych teren infrastruktury technicznej teren zieleni urządzonej
profil dodatkowy	teren usług kultury i rozrywki teren usług handlu detalicznego teren usług gastronomii teren usług turystyki teren usług nauki teren usług edukacji teren usług zdrowia i pomocy społecznej

	teren zieleni naturalnej teren usług sportu i rekreacji
minimalny udział powierzchni biologicznie czynnej	50%
geometria	
plan	https://www.gov.pl/zagospodarowanieprzestrzenne/app/AktPlanowaniaPrzestrzennego/PL.ZIPPZP.9556/247401-POG/1POG
strefa planistyczna	PL.ZIPPZP.9556_247401-POG_1POG-38SU_20250402T124629
identfier	https://www.gov.pl/zagospodarowanieprzestrzenne/app/StrefaPlanistyczna/PL.ZIPPZP.9556/247401-POG/1POG-38SU/20250402T124629
przestrzen nazw	PL.ZIPPZP.9556/247401-POG
lokalny id	1POG-38SU
wersja id	20250402T124629
początek wersji obiektu	2025-04-02T12:46:29
nazwa	strefa usługowa
oznaczenie	38SU
symbol	SU
obowiązuje od	2025-04-02
obowiązuje do	obecnie
status	w opracowaniu https://inspire.ec.europa.eu/codelist/ProcessStepGeneralValue/elaboration
charakter ustalenia	ogólnie wiążące https://inspire.ec.europa.eu/codelist/RegulationNatureValue/generallyBinding
profil podstawowy	teren komunikacji teren zieleni urządzonej teren ogrodów działkowych teren infrastruktury technicznej teren usług
profil dodatkowy	teren zieleni naturalnej teren lasu teren wód teren składów i magazynów
maksymalna nadziemna intensywnosc zabudowy	2
maksymalny udział powierzchni	

zabudowy	70%
maksymalna wysokość zabudowy	20.0 m
minimalny udział powierzchni biologicznie czynnej	15%
geometria	
plan	https://www.gov.pl/zagospodarowanieprzestrzenne/app/AktPlanowaniaPrzestrzennego/PL.ZIPPZP.9556/247401-POG/1POG
strefa planistyczna	PL.ZIPPZP.9556_247401-POG_1POG-38SW_20250402T124629
identyfikator	https://www.gov.pl/zagospodarowanieprzestrzenne/app/StrefaPlanistyczna/PL.ZIPPZP.9556/247401-POG/1POG-38SW/20250402T124629
przestrzeń nazw	PL.ZIPPZP.9556/247401-POG
lokalny id	1POG-38SW
wersja id	20250402T124629
początek wersji obiektu	2025-04-02T12:46:29
nazwa	strefa wielofunkcyjna z zabudową mieszkaniową wielorodzinną
oznaczenie	38SW
symbol	SW
obowiązuje od	2025-04-02
obowiązuje do	obecnie
status	w opracowaniu https://inspire.ec.europa.eu/codelist/ProcessStepGeneralValue/elaboration
charakter ustalenia	ogólnie wiążące https://inspire.ec.europa.eu/codelist/RegulationNatureValue/generallyBinding
profil podstawowy	teren usług teren komunikacji teren zieleni urządzonej teren ogrodów działkowych teren infrastruktury technicznej teren zabudowy mieszkaniowej wielorodzinnej
profil dodatkowy	teren lasu teren wód teren zieleni naturalnej
maksymalna nadziemna intensywność zabudowy	1

maksymalny udział powierzchni zabudowy	50%
maksymalna wysokość zabudowy	10.0 m
minimalny udział powierzchni biologicznie czynnej	30%
geometria	
plan	https://www.gov.pl/zagospodarowanieprzestrzenne/app/AktPlanowaniaPrzestrzennego/PL.ZIPPZP.9556/247401-POG/1POG
strefa planistyczna	PL.ZIPPZP.9556_247401-POG_1POG-38SI_20250709T105307
identyfikator	https://www.gov.pl/zagospodarowanieprzestrzenne/app/StrefaPlanistyczna/PL.ZIPPZP.9556/247401-POG/1POG-38SI/20250709T105307
przestrzeń nazw	PL.ZIPPZP.9556/247401-POG
lokalny id	1POG-38SI
wersja id	20250709T105307
początek wersji obiektu	2025-07-09T10:53:07
nazwa	strefa infrastrukturalna
oznaczenie	38SI
symbol	SI
obowiązuje od	2025-04-02
obowiązuje do	obecnie
status	w opracowaniu https://inspire.ec.europa.eu/codelist/ProcessStepGeneralValue/elaboration
charakter ustalenia	ogólnie wiążące https://inspire.ec.europa.eu/codelist/RegulationNatureValue/generallyBinding
profil podstawowy	teren komunikacji teren ogrodów działkowych teren infrastruktury technicznej
profil dodatkowy	teren produkcji teren zieleni urządzonej teren zieleni naturalnej teren lasu teren wód teren usług
maksymalna nadziemna intensywność zabudowy	4

maksymalny udział powierzchni zabudowy	80%
maksymalna wysokość zabudowy	30.0 m
minimalny udział powierzchni biologicznie czynnej	20%
geometria	
plan	https://www.gov.pl/zagospodarowanieprzestrzenne/app/AktPlanowaniaPrzestrzennego/PL.ZIPPZP.9556/247401-POG/1POG
strefa planistyczna	PL.ZIPPZP.9556_247401-POG_1POG-39SN_20250402T124629
identyfier	https://www.gov.pl/zagospodarowanieprzestrzenne/app/StrefaPlanistyczna/PL.ZIPPZP.9556/247401-POG/1POG-39SN/20250402T124629
przestrzeń nazw	PL.ZIPPZP.9556/247401-POG
lokalny id	1POG-39SN
wersja id	20250402T124629
początek wersji obiektu	2025-04-02T12:46:29
nazwa	strefa zieleni i rekreacji
oznaczenie	39SN
symbol	SN
obowiązuje od	2025-04-02
obowiązuje do	obecnie
status	w opracowaniu https://inspire.ec.europa.eu/codelist/ProcessStepGeneralValue/elaboration
charakter ustalenia	ogólnie wiążące https://inspire.ec.europa.eu/codelist/RegulationNatureValue/generallyBinding
profil podstawowy	teren plaży teren wód teren komunikacji teren ogrodów działkowych teren infrastruktury technicznej teren zieleni urządzonej
profil dodatkowy	teren usług gastronomii teren zieleni naturalnej teren usług sportu i rekreacji
minimalny udział powierzchni	

biologicznie czynnej	50%
geometria	
plan	https://www.gov.pl/zagospodarowanieprzestrzenne/app/AktPlanowaniaPrzestrzennego/PL.ZIPPZP.9556/247401-POG/1POG
strefa planistyczna	PL.ZIPPZP.9556_247401-POG_1POG-39SU_20250402T124629
identfier	https://www.gov.pl/zagospodarowanieprzestrzenne/app/StrefaPlanistyczna/PL.ZIPPZP.9556/247401-POG/1POG-39SU/20250402T124629
przestrzen nazw	PL.ZIPPZP.9556/247401-POG
lokalny id	1POG-39SU
wersja id	20250402T124629
początek wersji obiektu	2025-04-02T12:46:29
nazwa	strefa usługowa
oznaczenie	39SU
symbol	SU
obowiązuje od	2025-04-02
obowiązuje do	obecnie
status	w opracowaniu https://inspire.ec.europa.eu/codelist/ProcessStepGeneralValue/elaboration
charakter ustalenia	ogólnie wiążące https://inspire.ec.europa.eu/codelist/RegulationNatureValue/generallyBinding
profil podstawowy	teren komunikacji teren zieleni urządzonej teren ogrodów działkowych teren infrastruktury technicznej teren usług
profil dodatkowy	teren lasu teren wód teren zieleni naturalnej
maksymalna nadziemna intensywnosc zabudowy	3
maksymalny udział powierzchni zabudowy	60%
maksymalna wysokosc zabudowy	25.0 m
minimalny udział powierzchni	

biologicznie czynnej	30%
geometria	
plan	https://www.gov.pl/zagospodarowanieprzestrzenne/app/AktPlanowaniaPrzestrzennego/PL.ZIPPZP.9556/247401-POG/1POG
strefa planistyczna	PL.ZIPPZP.9556_247401-POG_1POG-39SW_20250402T124629
identfier	https://www.gov.pl/zagospodarowanieprzestrzenne/app/StrefaPlanistyczna/PL.ZIPPZP.9556/247401-POG/1POG-39SW/20250402T124629
przestrzen nazw	PL.ZIPPZP.9556/247401-POG
lokalny id	1POG-39SW
wersja id	20250402T124629
początek wersji obiektu	2025-04-02T12:46:29
nazwa	strefa wielofunkcyjna z zabudową mieszkaniową wielorodzinną
oznaczenie	39SW
symbol	SW
obowiązuje od	2025-04-02
obowiązuje do	obecnie
status	w opracowaniu https://inspire.ec.europa.eu/codelist/ProcessStepGeneralValue/elaboration
charakter ustalenia	ogólnie wiążące https://inspire.ec.europa.eu/codelist/RegulationNatureValue/generallyBinding
profil podstawowy	teren usług teren komunikacji teren zieleni urządzonej teren ogrodów działkowych teren infrastruktury technicznej teren zabudowy mieszkaniowej wielorodzinnej
profil dodatkowy	teren lasu teren wód teren zieleni naturalnej
maksymalna nadziemna intensywnosc zabudowy	2.5
maksymalny udział powierzchni zabudowy	60%
maksymalna wysokosc zabudowy	16.0 m

**minimalny udział powierzchni
biologicznie czynnej** 30%

geometria



plan <https://www.gov.pl/zagospodarowanieprzestrzenne/app/AktPlanowaniaPrzestrzennego/PL.ZIPPZP.9556/247401-POG/1POG>

strefa planistyczna PL.ZIPPZP.9556_247401-POG_1POG-39SI_20250402T124629

identyfier <https://www.gov.pl/zagospodarowanieprzestrzenne/app/StrefaPlanistyczna/PL.ZIPPZP.9556/247401-POG/1POG-39SI/20250402T124629>

przestrzen nazw PL.ZIPPZP.9556/247401-POG

lokalny id 1POG-39SI

wersja id 20250402T124629

początek wersji obiektu 2025-04-02T12:46:29

nazwa strefa infrastrukturalna

oznaczenie 39SI

symbol SI

obowiązuje od 2025-04-02

obowiązuje do obecnie

status w opracowaniu
<https://inspire.ec.europa.eu/codelist/ProcessStepGeneralValue/elaboration>

charakter ustalenia ogólnie wiążące
<https://inspire.ec.europa.eu/codelist/RegulationNatureValue/generallyBinding>

profil podstawowy teren komunikacji
teren ogrodów działkowych
teren infrastruktury technicznej

profil dodatkowy teren produkcji
teren zieleni urządzonej
teren zieleni naturalnej
teren lasu
teren wód
teren usług

**maksymalna nadziemna
intensywność zabudowy** 4

**maksymalny udział powierzchni
zabudowy** 80%

maksymalna wysokość zabudowy 20.0 m

**minimalny udział powierzchni
biologicznie czynnej** 10%

geometria



plan <https://www.gov.pl/zagospodarowanieprzestrzenne/app/AktPlanowaniaPrzestrzennego/PL.ZIPPZP.9556/247401-POG/1POG>

strefa planistyczna PL.ZIPPZP.9556_247401-POG_1POG-40SN_20250402T124629

identyfier <https://www.gov.pl/zagospodarowanieprzestrzenne/app/StrefaPlanistyczna/PL.ZIPPZP.9556/247401-POG/1POG-40SN/20250402T124629>

przestrzen nazw PL.ZIPPZP.9556/247401-POG

lokalny id 1POG-40SN

wersja id 20250402T124629

początek wersji obiektu 2025-04-02T12:46:29

nazwa strefa zieleni i rekreacji

oznaczenie 40SN

symbol SN

obowiązuje od 2025-04-02

obowiązuje do obecnie

status w opracowaniu
<https://inspire.ec.europa.eu/codelist/ProcessStepGeneralValue/elaboration>

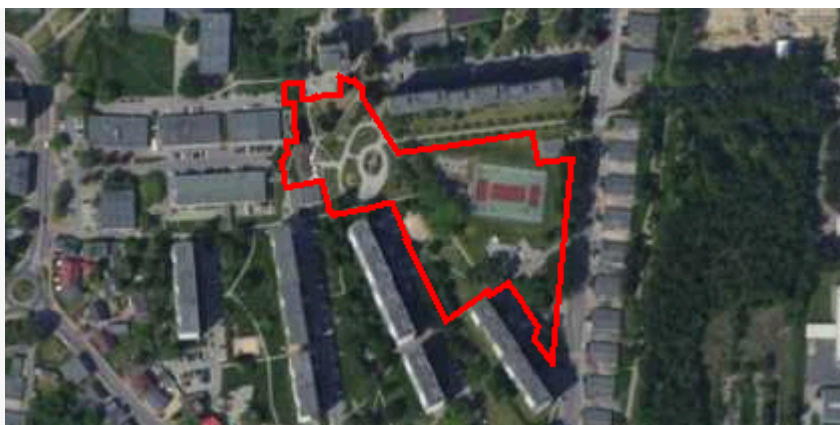
charakter ustalenia ogólnie wiążące
<https://inspire.ec.europa.eu/codelist/RegulationNatureValue/generallyBinding>

profil podstawowy teren plaży
teren wód
teren komunikacji
teren ogrodów działkowych
teren infrastruktury technicznej
teren zieleni urządzonej

profil dodatkowy teren usług handlu detalicznego
teren usług gastronomii
teren zieleni naturalnej
teren usług sportu i rekreacji

**minimalny udział powierzchni
biologicznie czynnej** 50%

geometria



plan

<https://www.gov.pl/zagospodarowanieprzestrzenne/app/AktPlanowaniaPrzestrzennego/PL.ZIPPZP.9556/247401-POG/1POG>

strefa planistyczna

PL.ZIPPZP.9556_247401-POG_1POG-40SU_20250402T124629

identyfier

<https://www.gov.pl/zagospodarowanieprzestrzenne/app/StrefaPlanistyczna/PL.ZIPPZP.9556/247401-POG/1POG-40SU/20250402T124629>

przestrzen nazw

PL.ZIPPZP.9556/247401-POG

lokalny id

1POG-40SU

wersja id

20250402T124629

poczatek wersji obiektu

2025-04-02T12:46:29

nazwa

strefa usługowa

oznaczenie

40SU

symbol

SU

obowiazuje od

2025-04-02

obowiazuje do

obecnie

status

w opracowaniu
<https://inspire.ec.europa.eu/codelist/ProcessStepGeneralValue/elaboration>

charakter ustalenia

ogólnie wiążące
<https://inspire.ec.europa.eu/codelist/RegulationNatureValue/generallyBinding>

profil podstawowy

teren komunikacji
teren zieleni urządzonej
teren ogrodów działkowych
teren infrastruktury technicznej
teren usług

profil dodatkowy

teren zieleni naturalnej
teren lasu
teren wód
teren składów i magazynów

maksymalna nadziemna intensywnosc zabudowy

3

maksymalny udział powierzchni zabudowy

70%

maksymalna wysokosc zabudowy

25.0 m

minimalny udział powierzchni biologicznie czynnej

15%

geometria



plan

<https://www.gov.pl/zagospodarowanieprzestrzenne/app/AktPlanowaniaPrzestrzennego/PL.ZIPPZP.9556/247401-POG/1POG>

strefa planistyczna

PL.ZIPPZP.9556_247401-POG_1POG-40SW_20250402T124629

identfier

<https://www.gov.pl/zagospodarowanieprzestrzenne/app/StrefaPlanistyczna/PL.ZIPPZP.9556/247401-POG/1POG-40SW/20250402T124629>

przestrzen nazw

PL.ZIPPZP.9556/247401-POG

lokalny id

1POG-40SW

wersja id

20250402T124629

początek wersji obiektu

2025-04-02T12:46:29

nazwa

strefa wielofunkcyjna z zabudową mieszkaniową wielorodzinną

oznaczenie

40SW

symbol

SW

obowiązuje od

2025-04-02

obowiązuje do

obecnie

status

w opracowaniu
<https://inspire.ec.europa.eu/codelist/ProcessStepGeneralValue/elaboration>

charakter ustalenia

ogólnie wiążące
<https://inspire.ec.europa.eu/codelist/RegulationNatureValue/generallyBinding>

profil podstawowy

teren usług
teren komunikacji
teren zieleni urządzonej
teren ogrodów działkowych
teren infrastruktury technicznej
teren zabudowy mieszkaniowej wielorodzinnej

profil dodatkowy

teren zieleni naturalnej
teren lasu
teren wód
teren zabudowy mieszkaniowej jednorodzinnej

maksymalna nadziemna intensywnosc zabudowy

2

maksymalny udział powierzchni zabudowy

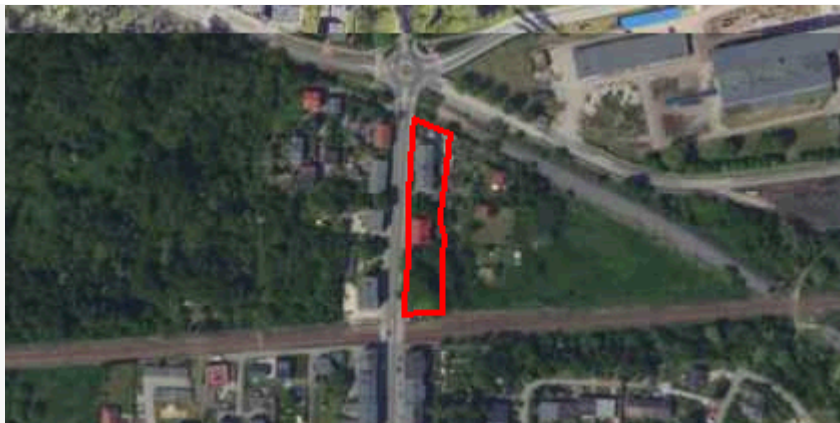
40%

maksymalna wysokosc zabudowy

12.0 m

minimalny udział powierzchni biologicznie czynnej 30%

geometria



plan <https://www.gov.pl/zagospodarowanieprzestrzenne/app/AktPlanowaniaPrzestrzennego/PL.ZIPPZP.9556/247401-POG/1POG>

strefa planistyczna PL.ZIPPZP.9556_247401-POG_1POG-40SI_20250402T124629

identfier <https://www.gov.pl/zagospodarowanieprzestrzenne/app/StrefaPlanistyczna/PL.ZIPPZP.9556/247401-POG/1POG-40SI/20250402T124629>

przestrzen nazw PL.ZIPPZP.9556/247401-POG

lokalny id 1POG-40SI

wersja id 20250402T124629

początek wersji obiektu 2025-04-02T12:46:29

nazwa strefa infrastrukturalna

oznaczenie 40SI

symbol SI

obowiązuje od 2025-04-02

obowiązuje do obecnie

status w opracowaniu
<https://inspire.ec.europa.eu/codelist/ProcessStepGeneralValue/elaboration>

charakter ustalenia ogólnie wiążące
<https://inspire.ec.europa.eu/codelist/RegulationNatureValue/generallyBinding>

profil podstawowy teren komunikacji
teren ogrodów działkowych
teren infrastruktury technicznej

profil dodatkowy teren produkcji
teren zieleni urządzonej
teren zieleni naturalnej
teren lasu
teren wód
teren usług

maksymalna nadziemna intensywność zabudowy 4

maksymalny udział powierzchni zabudowy 80%

maksymalna wysokość zabudowy 30.0 m

minimalny udział powierzchni biologicznie czynnej	20%
geometria	
plan	https://www.gov.pl/zagospodarowanieprzestrzenne/app/AktPlanowaniaPrzestrzennego/PL.ZIPPZP.9556/247401-POG/1POG
strefa planistyczna	PL.ZIPPZP.9556_247401-POG_1POG-41SN_20250402T124629
identyfier	https://www.gov.pl/zagospodarowanieprzestrzenne/app/StrefaPlanistyczna/PL.ZIPPZP.9556/247401-POG/1POG-41SN/20250402T124629
przestrzen nazw	PL.ZIPPZP.9556/247401-POG
lokalny id	1POG-41SN
wersja id	20250402T124629
początek wersji obiektu	2025-04-02T12:46:29
nazwa	strefa zieleni i rekreacji
oznaczenie	41SN
symbol	SN
obowiązuje od	2025-04-02
obowiązuje do	obecnie
status	w opracowaniu https://inspire.ec.europa.eu/codelist/ProcessStepGeneralValue/elaboration
charakter ustalenia	ogólnie wiążące https://inspire.ec.europa.eu/codelist/RegulationNatureValue/generallyBinding
profil podstawowy	teren plaży teren wód teren komunikacji teren ogrodów działkowych teren infrastruktury technicznej teren zieleni urządzonej
profil dodatkowy	teren zieleni naturalnej
minimalny udział powierzchni biologicznie czynnej	50%
geometria	



plan

<https://www.gov.pl/zagospodarowanieprzestrzenne/app/AktPlanowaniaPrzestrzennego/PL.ZIPPZP.9556/247401-POG/1POG>

strefa planistyczna

PL.ZIPPZP.9556_247401-POG_1POG-41SU_20250402T124629

identyfier

<https://www.gov.pl/zagospodarowanieprzestrzenne/app/StrefaPlanistyczna/PL.ZIPPZP.9556/247401-POG/1POG-41SU/20250402T124629>

przestrzen nazw

PL.ZIPPZP.9556/247401-POG

lokalny id

1POG-41SU

wersja id

20250402T124629

poczatek wersji obiektu

2025-04-02T12:46:29

nazwa

strefa usługowa

oznaczenie

41SU

symbol

SU

obowiazuje od

2025-04-02

obowiazuje do

obecnie

status

w opracowaniu
<https://inspire.ec.europa.eu/codelist/ProcessStepGeneralValue/elaboration>

charakter ustalenia

ogólnie wiążące
<https://inspire.ec.europa.eu/codelist/RegulationNatureValue/generallyBinding>

profil podstawowy

teren komunikacji
teren zieleni urządzonej
teren ogrodów działkowych
teren infrastruktury technicznej
teren usług

profil dodatkowy

teren zieleni naturalnej
teren lasu
teren wód
teren składów i magazynów

maksymalna nadziemna intensywnosc zabudowy

3

maksymalny udzial powierzchni zabudowy

60%

maksymalna wysokosc zabudowy

25.0 m

minimalny udzial powierzchni biologicznie czynnej

30%

geometria



plan

<https://www.gov.pl/zagospodarowanieprzestrzenne/app/AktPlanowaniaPrzestrzennego/PL.ZIPPZP.9556/247401-POG/1POG>

strefa planistyczna

PL.ZIPPZP.9556_247401-POG_1POG-41SW_20250402T124629

identfier

<https://www.gov.pl/zagospodarowanieprzestrzenne/app/StrefaPlanistyczna/PL.ZIPPZP.9556/247401-POG/1POG-41SW/20250402T124629>

przestrzen nazw

PL.ZIPPZP.9556/247401-POG

lokalny id

1POG-41SW

wersja id

20250402T124629

początek wersji obiektu

2025-04-02T12:46:29

nazwa

strefa wielofunkcyjna z zabudową mieszkaniową wielorodzinną

oznaczenie

41SW

symbol

SW

obowiązuje od

2025-04-02

obowiązuje do

obecnie

status

w opracowaniu
<https://inspire.ec.europa.eu/codelist/ProcessStepGeneralValue/elaboration>

charakter ustalenia

ogólnie wiążące
<https://inspire.ec.europa.eu/codelist/RegulationNatureValue/generallyBinding>

profil podstawowy

teren usług
teren komunikacji
teren zieleni urządzonej
teren ogrodów działkowych
teren infrastruktury technicznej
teren zabudowy mieszkaniowej wielorodzinnej

profil dodatkowy

teren zieleni naturalnej
teren lasu
teren wód
teren zabudowy mieszkaniowej jednorodzinnej

maksymalna nadziemna intensywnosc zabudowy

2

maksymalny udział powierzchni zabudowy

50%

maksymalna wysokosc zabudowy

12.0 m

minimalny udział powierzchni biologicznie czynnej	30%
geometria	
plan	https://www.gov.pl/zagospodarowanieprzestrzenne/app/AktPlanowaniaPrzestrzennego/PL.ZIPPZP.9556/247401-POG/1POG
strefa planistyczna	PL.ZIPPZP.9556_247401-POG_1POG-41SI_20250605T124947
identfier	https://www.gov.pl/zagospodarowanieprzestrzenne/app/StrefaPlanistyczna/PL.ZIPPZP.9556/247401-POG/1POG-41SI/20250605T124947
przestrzen nazw	PL.ZIPPZP.9556/247401-POG
lokalny id	1POG-41SI
wersja id	20250605T124947
początek wersji obiektu	2025-06-05T12:49:47
nazwa	strefa infrastrukturalna
oznaczenie	41SI
symbol	SI
obowiązuje od	2025-04-02
obowiązuje do	obecnie
status	w opracowaniu https://inspire.ec.europa.eu/codelist/ProcessStepGeneralValue/elaboration
charakter ustalenia	ogólnie wiążące https://inspire.ec.europa.eu/codelist/RegulationNatureValue/generallyBinding
profil podstawowy	teren komunikacji teren ogrodów działkowych teren infrastruktury technicznej
profil dodatkowy	teren produkcji teren zieleni urządzonej teren zieleni naturalnej teren lasu teren wód teren usług
maksymalna nadziemna intensywnosc zabudowy	2
maksymalny udział powierzchni zabudowy	70%
maksymalna wysokosc zabudowy	20.0 m

**minimalny udział powierzchni
biologicznie czynnej** 20%

geometria



plan <https://www.gov.pl/zagospodarowanieprzestrzenne/app/AktPlanowaniaPrzestrzennego/PL.ZIPPZP.9556/247401-POG/1POG>

strefa planistyczna PL.ZIPPZP.9556_247401-POG_1POG-42SN_20250402T124629

identyfier <https://www.gov.pl/zagospodarowanieprzestrzenne/app/StrefaPlanistyczna/PL.ZIPPZP.9556/247401-POG/1POG-42SN/20250402T124629>

przestrzen nazw PL.ZIPPZP.9556/247401-POG

lokalny id 1POG-42SN

wersja id 20250402T124629

początek wersji obiektu 2025-04-02T12:46:29

nazwa strefa zieleni i rekreacji

oznaczenie 42SN

symbol SN

obowiązuje od 2025-04-02

obowiązuje do obecnie

status w opracowaniu
<https://inspire.ec.europa.eu/codelist/ProcessStepGeneralValue/elaboration>

charakter ustalenia ogólnie wiążące
<https://inspire.ec.europa.eu/codelist/RegulationNatureValue/generallyBinding>

profil podstawowy teren plaży
teren wód
teren komunikacji
teren ogrodów działkowych
teren infrastruktury technicznej
teren zieleni urządzonej

profil dodatkowy teren usług handlu detalicznego
teren usług gastronomii
teren zieleni naturalnej
teren usług sportu i rekreacji

**minimalny udział powierzchni
biologicznie czynnej** 50%

geometria



plan

<https://www.gov.pl/zagospodarowanieprzestrzenne/app/AktPlanowaniaPrzestrzennego/PL.ZIPPZP.9556/247401-POG/1POG>

strefa planistyczna

PL.ZIPPZP.9556_247401-POG_1POG-42SU_20250402T124629

identyfier

<https://www.gov.pl/zagospodarowanieprzestrzenne/app/StrefaPlanistyczna/PL.ZIPPZP.9556/247401-POG/1POG-42SU/20250402T124629>

przestrzen nazw

PL.ZIPPZP.9556/247401-POG

lokalny id

1POG-42SU

wersja id

20250402T124629

poczatek wersji obiektu

2025-04-02T12:46:29

nazwa

strefa usługowa

oznaczenie

42SU

symbol

SU

obowiazuje od

2025-04-02

obowiazuje do

obecnie

status

w opracowaniu
<https://inspire.ec.europa.eu/codelist/ProcessStepGeneralValue/elaboration>

charakter ustalenia

ogólnie wiążące
<https://inspire.ec.europa.eu/codelist/RegulationNatureValue/generallyBinding>

profil podstawowy

teren komunikacji
teren zieleni urządzonej
teren ogrodów działkowych
teren infrastruktury technicznej
teren usług

profil dodatkowy

teren lasu
teren wód
teren zieleni naturalnej

maksymalna nadziemna intensywnosc zabudowy

3

maksymalny udzial powierzchni zabudowy

70%

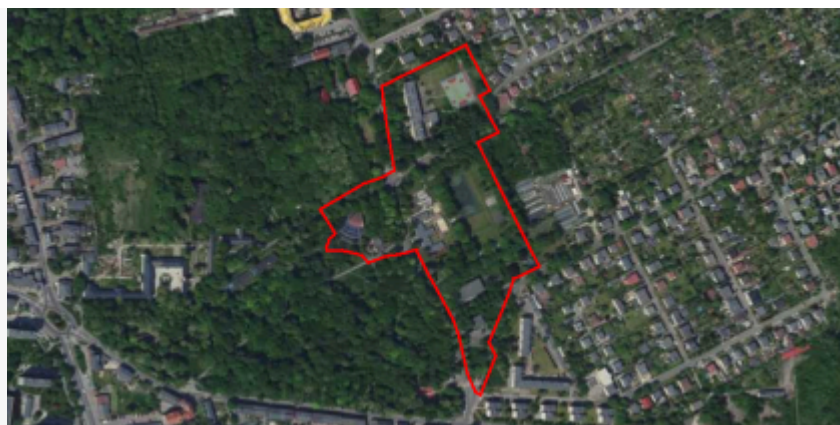
maksymalna wysokosc zabudowy

25.0 m

minimalny udzial powierzchni biologicznie czynnej

30%

geometria



plan

<https://www.gov.pl/zagospodarowanieprzestrzenne/app/AktPlanowaniaPrzestrzennego/PL.ZIPPZP.9556/247401-POG/1POG>

strefa planistyczna

PL.ZIPPZP.9556_247401-POG_1POG-42SW_20250402T124629

identyfier

<https://www.gov.pl/zagospodarowanieprzestrzenne/app/StrefaPlanistyczna/PL.ZIPPZP.9556/247401-POG/1POG-42SW/20250402T124629>

przestrzen nazw

PL.ZIPPZP.9556/247401-POG

lokalny id

1POG-42SW

wersja id

20250402T124629

początek wersji obiektu

2025-04-02T12:46:29

nazwa

strefa wielofunkcyjna z zabudową mieszkaniową wielorodzinną

oznaczenie

42SW

symbol

SW

obowiązuje od

2025-04-02

obowiązuje do

obecnie

status

w opracowaniu
<https://inspire.ec.europa.eu/codelist/ProcessStepGeneralValue/elaboration>

charakter ustalenia

ogólnie wiążące
<https://inspire.ec.europa.eu/codelist/RegulationNatureValue/generallyBinding>

profil podstawowy

teren usług
teren komunikacji
teren zieleni urządzonej
teren ogrodów działkowych
teren infrastruktury technicznej
teren zabudowy mieszkaniowej wielorodzinnej

profil dodatkowy

teren lasu
teren wód
teren zieleni naturalnej

maksymalna nadziemna intensywność zabudowy

2.5

maksymalny udział powierzchni zabudowy

50%


maksymalna wysokość zabudowy

16.0 m

minimalny udział powierzchni biologicznie czynnej

30%

geometria



plan

<https://www.gov.pl/zagospodarowanieprzestrzenne/app/AktPlanowaniaPrzestrzennego/PL.ZIPPZP.9556/247401-POG/1POG>

strefa planistyczna

PL.ZIPPZP.9556_247401-POG_1POG-42SI_20250402T124629

identfier

<https://www.gov.pl/zagospodarowanieprzestrzenne/app/StrefaPlanistyczna/PL.ZIPPZP.9556/247401-POG/1POG-42SI/20250402T124629>

przestrzen nazw

PL.ZIPPZP.9556/247401-POG

lokalny id

1POG-42SI

wersja id

20250402T124629

początek wersji obiektu

2025-04-02T12:46:29

nazwa

strefa infrastrukturalna

oznaczenie

42SI

symbol

SI

obowiązuje od

2025-04-02

obowiązuje do

obecnie

status

w opracowaniu
<https://inspire.ec.europa.eu/codelist/ProcessStepGeneralValue/elaboration>

charakter ustalenia

ogólnie wiążące
<https://inspire.ec.europa.eu/codelist/RegulationNatureValue/generallyBinding>

profil podstawowy

teren komunikacji
teren ogrodów działkowych
teren infrastruktury technicznej

profil dodatkowy

teren produkcji
teren zieleni urządzonej
teren zieleni naturalnej
teren lasu
teren wód
teren usług

maksymalna nadziemna intensywność zabudowy

4

maksymalny udział powierzchni zabudowy

80%

maksymalna wysokość zabudowy

30.0 m

minimalny udział powierzchni

biologicznie czynnej	20%
geometria	
plan	https://www.gov.pl/zagospodarowanieprzestrzenne/app/AktPlanowaniaPrzestrzennego/PL.ZIPPZP.9556/247401-POG/1POG
strefa planistyczna	PL.ZIPPZP.9556_247401-POG_1POG-43SN_20250402T124629
identfier	https://www.gov.pl/zagospodarowanieprzestrzenne/app/StrefaPlanistyczna/PL.ZIPPZP.9556/247401-POG/1POG-43SN/20250402T124629
przestrzen nazw	PL.ZIPPZP.9556/247401-POG
lokalny id	1POG-43SN
wersja id	20250402T124629
początek wersji obiektu	2025-04-02T12:46:29
nazwa	strefa zieleni i rekreacji
oznaczenie	43SN
symbol	SN
obowiązuje od	2025-04-02
obowiązuje do	obecnie
status	w opracowaniu https://inspire.ec.europa.eu/codelist/ProcessStepGeneralValue/elaboration
charakter ustalenia	ogólnie wiążące https://inspire.ec.europa.eu/codelist/RegulationNatureValue/generallyBinding
profil podstawowy	teren plaży teren wód teren komunikacji teren ogrodów działkowych teren infrastruktury technicznej teren zieleni urządzonej
profil dodatkowy	teren zieleni naturalnej
minimalny udział powierzchni biologicznie czynnej	50%
geometria	



plan

<https://www.gov.pl/zagospodarowanieprzestrzenne/app/AktPlanowaniaPrzestrzennego/PL.ZIPPZP.9556/247401-POG/1POG>

strefa planistyczna

PL.ZIPPZP.9556_247401-POG_1POG-43SU_20250402T124629

identyfier

<https://www.gov.pl/zagospodarowanieprzestrzenne/app/StrefaPlanistyczna/PL.ZIPPZP.9556/247401-POG/1POG-43SU/20250402T124629>

przestrzen nazw

PL.ZIPPZP.9556/247401-POG

lokalny id

1POG-43SU

wersja id

20250402T124629

poczatek wersji obiektu

2025-04-02T12:46:29

nazwa

strefa usługowa

oznaczenie

43SU

symbol

SU

obowiazuje od

2025-04-02

obowiazuje do

obecnie

status

w opracowaniu
<https://inspire.ec.europa.eu/codelist/ProcessStepGeneralValue/elaboration>

charakter ustalenia

ogólnie wiążące
<https://inspire.ec.europa.eu/codelist/RegulationNatureValue/generallyBinding>

profil podstawowy

teren komunikacji
teren zieleni urządzonej
teren ogrodów działkowych
teren infrastruktury technicznej
teren usług

profil dodatkowy

teren zieleni naturalnej
teren lasu
teren wód
teren składów i magazynów

maksymalna nadziemna intensywnosc zabudowy

3

maksymalny udział powierzchni zabudowy

60%

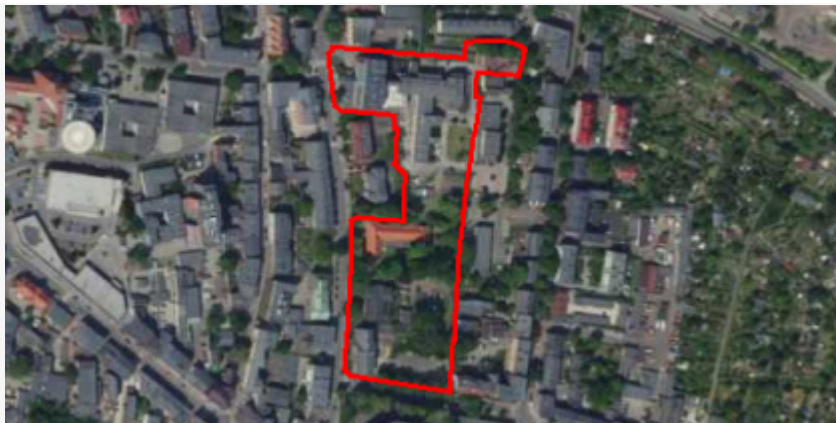
maksymalna wysokosc zabudowy

25.0 m

minimalny udział powierzchni biologicznie czynnej

30%

geometria



plan

<https://www.gov.pl/zagospodarowanieprzestrzenne/app/AktPlanowaniaPrzestrzennego/PL.ZIPPZP.9556/247401-POG/1POG>

strefa planistyczna

PL.ZIPPZP.9556_247401-POG_1POG-43SW_20250402T124629

identfier

<https://www.gov.pl/zagospodarowanieprzestrzenne/app/StrefaPlanistyczna/PL.ZIPPZP.9556/247401-POG/1POG-43SW/20250402T124629>

przestrzen nazw

PL.ZIPPZP.9556/247401-POG

lokalny id

1POG-43SW

wersja id

20250402T124629

początek wersji obiektu

2025-04-02T12:46:29

nazwa

strefa wielofunkcyjna z zabudową mieszkaniową wielorodzinną

oznaczenie

43SW

symbol

SW

obowiązuje od

2025-04-02

obowiązuje do

obecnie

status

w opracowaniu
<https://inspire.ec.europa.eu/codelist/ProcessStepGeneralValue/elaboration>

charakter ustalenia

ogólnie wiążące
<https://inspire.ec.europa.eu/codelist/RegulationNatureValue/generallyBinding>

profil podstawowy

teren usług
teren komunikacji
teren zieleni urządzonej
teren ogrodów działkowych
teren infrastruktury technicznej
teren zabudowy mieszkaniowej wielorodzinnej

profil dodatkowy

teren zieleni naturalnej
teren lasu
teren wód
teren zabudowy mieszkaniowej jednorodzinnej

maksymalna nadziemna intensywnosc zabudowy

2.5

maksymalny udział powierzchni zabudowy

60%

maksymalna wysokosc zabudowy

16.0 m

**minimalny udział powierzchni
biologicznie czynnej** 30%

geometria



plan <https://www.gov.pl/zagospodarowanieprzestrzenne/app/AktPlanowaniaPrzestrzennego/PL.ZIPPZP.9556/247401-POG/1POG>

strefa planistyczna PL.ZIPPZP.9556_247401-POG_1POG-43SI_20250709T113223

identfier <https://www.gov.pl/zagospodarowanieprzestrzenne/app/StrefaPlanistyczna/PL.ZIPPZP.9556/247401-POG/1POG-43SI/20250709T113223>

przestrzen nazw PL.ZIPPZP.9556/247401-POG

lokalny id 1POG-43SI

wersja id 20250709T113223

początek wersji obiektu 2025-07-09T11:32:23

nazwa strefa infrastrukturalna

oznaczenie 43SI

symbol SI

obowiązuje od 2025-04-02

obowiązuje do obecnie

status w opracowaniu
<https://inspire.ec.europa.eu/codelist/ProcessStepGeneralValue/elaboration>

charakter ustalenia ogólnie wiążące
<https://inspire.ec.europa.eu/codelist/RegulationNatureValue/generallyBinding>

profil podstawowy teren komunikacji
teren ogrodów działkowych
teren infrastruktury technicznej

profil dodatkowy teren produkcji
teren zieleni urządzonej
teren zieleni naturalnej
teren lasu
teren wód
teren usług

**maksymalna nadziemna
intensywnosc zabudowy** 4

**maksymalny udział powierzchni
zabudowy** 80%

maksymalna wysokosc zabudowy 30.0 m

minimalny udział powierzchni biologicznie czynnej	20%
geometria	
plan	https://www.gov.pl/zagospodarowanieprzestrzenne/app/AktPlanowaniaPrzestrzennego/PL.ZIPPZP.9556/247401-POG/1POG
strefa planistyczna	PL.ZIPPZP.9556_247401-POG_1POG-44SN_20250402T124629
identyfier	https://www.gov.pl/zagospodarowanieprzestrzenne/app/StrefaPlanistyczna/PL.ZIPPZP.9556/247401-POG/1POG-44SN/20250402T124629
przestrzen nazw	PL.ZIPPZP.9556/247401-POG
lokalny id	1POG-44SN
wersja id	20250402T124629
początek wersji obiektu	2025-04-02T12:46:29
nazwa	strefa zieleni i rekreacji
oznaczenie	44SN
symbol	SN
obowiązuje od	2025-04-02
obowiązuje do	obecnie
status	w opracowaniu https://inspire.ec.europa.eu/codelist/ProcessStepGeneralValue/elaboration
charakter ustalenia	ogólnie wiążące https://inspire.ec.europa.eu/codelist/RegulationNatureValue/generallyBinding
profil podstawowy	teren plaży teren wód teren komunikacji teren ogrodów działkowych teren infrastruktury technicznej teren zieleni urządzonej
profil dodatkowy	teren usług kultury i rozrywki teren usług handlu detalicznego teren usług gastronomii teren zieleni naturalnej teren usług sportu i rekreacji
minimalny udział powierzchni biologicznie czynnej	50%
geometria	



plan

<https://www.gov.pl/zagospodarowanieprzestrzenne/app/AktPlanowaniaPrzestrzennego/PL.ZIPPZP.9556/247401-POG/1POG>

strefa planistyczna

PL.ZIPPZP.9556_247401-POG_1POG-44SU_20250402T124629

identyfier

<https://www.gov.pl/zagospodarowanieprzestrzenne/app/StrefaPlanistyczna/PL.ZIPPZP.9556/247401-POG/1POG-44SU/20250402T124629>

przestrzen nazw

PL.ZIPPZP.9556/247401-POG

lokalny id

1POG-44SU

wersja id

20250402T124629

poczatek wersji obiektu

2025-04-02T12:46:29

nazwa

strefa usługowa

oznaczenie

44SU

symbol

SU

obowiazuje od

2025-04-02

obowiazuje do

obecnie

status

w opracowaniu
<https://inspire.ec.europa.eu/codelist/ProcessStepGeneralValue/elaboration>

charakter ustalenia

ogólnie wiążące
<https://inspire.ec.europa.eu/codelist/RegulationNatureValue/generallyBinding>

profil podstawowy

teren komunikacji
teren zieleni urządzonej
teren ogrodów działkowych
teren infrastruktury technicznej
teren usług

profil dodatkowy

teren lasu
teren wód
teren zieleni naturalnej

maksymalna nadziemna intensywnosc zabudowy

3

maksymalny udzial powierzchni zabudowy

60%

maksymalna wysokosc zabudowy

25.0 m

minimalny udzial powierzchni biologicznie czynnej

30%

geometria



plan

<https://www.gov.pl/zagospodarowanieprzestrzenne/app/AktPlanowaniaPrzestrzennego/PL.ZIPPZP.9556/247401-POG/1POG>

strefa planistyczna

PL.ZIPPZP.9556_247401-POG_1POG-44SW_20250402T124629

identyfier

<https://www.gov.pl/zagospodarowanieprzestrzenne/app/StrefaPlanistyczna/PL.ZIPPZP.9556/247401-POG/1POG-44SW/20250402T124629>

przestrzen nazw

PL.ZIPPZP.9556/247401-POG

lokalny id

1POG-44SW

wersja id

20250402T124629

początek wersji obiektu

2025-04-02T12:46:29

nazwa

strefa wielofunkcyjna z zabudową mieszkaniową wielorodzinną

oznaczenie

44SW

symbol

SW

obowiązuje od

2025-04-02

obowiązuje do

obecnie

status

w opracowaniu
<https://inspire.ec.europa.eu/codelist/ProcessStepGeneralValue/elaboration>

charakter ustalenia

ogólnie wiążące
<https://inspire.ec.europa.eu/codelist/RegulationNatureValue/generallyBinding>

profil podstawowy

teren usług
teren komunikacji
teren zieleni urządzonej
teren ogrodów działkowych
teren infrastruktury technicznej
teren zabudowy mieszkaniowej wielorodzinnej

profil dodatkowy

teren lasu
teren wód
teren zieleni naturalnej

maksymalna nadziemna intensywność zabudowy

3

maksymalny udział powierzchni zabudowy

70%

maksymalna wysokość zabudowy

35.0 m

minimalny udział powierzchni biologicznie czynnej

25%

geometria



plan

<https://www.gov.pl/zagospodarowanieprzestrzenne/app/AktPlanowaniaPrzestrzennego/PL.ZIPPZP.9556/247401-POG/1POG>

strefa planistyczna

PL.ZIPPZP.9556_247401-POG_1POG-44SI_20250709T112449

identfier

<https://www.gov.pl/zagospodarowanieprzestrzenne/app/StrefaPlanistyczna/PL.ZIPPZP.9556/247401-POG/1POG-44SI/20250709T112449>

przestrzen nazw

PL.ZIPPZP.9556/247401-POG

lokalny id

1POG-44SI

wersja id

20250709T112449

początek wersji obiektu

2025-07-09T11:24:49

nazwa

strefa infrastrukturalna

oznaczenie

44SI

symbol

SI

obowiązuje od

2025-04-02

obowiązuje do

obecnie

status

w opracowaniu
<https://inspire.ec.europa.eu/codelist/ProcessStepGeneralValue/elaboration>

charakter ustalenia

ogólnie wiążące
<https://inspire.ec.europa.eu/codelist/RegulationNatureValue/generallyBinding>

profil podstawowy

teren komunikacji
teren ogrodów działkowych
teren infrastruktury technicznej

profil dodatkowy

teren produkcji
teren zieleni urządzonej
teren zieleni naturalnej
teren lasu
teren wód
teren usług

maksymalna nadziemna intensywność zabudowy

4

maksymalny udział powierzchni zabudowy

80%

maksymalna wysokość zabudowy

30.0 m

minimalny udział powierzchni

biologicznie czynnej	20%
geometria	
plan	https://www.gov.pl/zagospodarowanieprzestrzenne/app/AktPlanowaniaPrzestrzennego/PL.ZIPPZP.9556/247401-POG/1POG
strefa planistyczna	PL.ZIPPZP.9556_247401-POG_1POG-45SN_20250402T124629
identyfier	https://www.gov.pl/zagospodarowanieprzestrzenne/app/StrefaPlanistyczna/PL.ZIPPZP.9556/247401-POG/1POG-45SN/20250402T124629
przestrzen nazw	PL.ZIPPZP.9556/247401-POG
lokalny id	1POG-45SN
wersja id	20250402T124629
początek wersji obiektu	2025-04-02T12:46:29
nazwa	strefa zieleni i rekreacji
oznaczenie	45SN
symbol	SN
obowiązuje od	2025-04-02
obowiązuje do	obecnie
status	w opracowaniu https://inspire.ec.europa.eu/codelist/ProcessStepGeneralValue/elaboration
charakter ustalenia	ogólnie wiążące https://inspire.ec.europa.eu/codelist/RegulationNatureValue/generallyBinding
profil podstawowy	teren plaży teren wód teren komunikacji teren ogrodów działkowych teren infrastruktury technicznej teren zieleni urządzonej
profil dodatkowy	teren zieleni naturalnej
minimalny udział powierzchni biologicznie czynnej	50%
geometria	



plan

<https://www.gov.pl/zagospodarowanieprzestrzenne/app/AktPlanowaniaPrzestrzennego/PL.ZIPPZP.9556/247401-POG/1POG>

strefa planistyczna

PL.ZIPPZP.9556_247401-POG_1POG-45SU_20250402T124629

identyfier

<https://www.gov.pl/zagospodarowanieprzestrzenne/app/StrefaPlanistyczna/PL.ZIPPZP.9556/247401-POG/1POG-45SU/20250402T124629>

przestrzen nazw

PL.ZIPPZP.9556/247401-POG

lokalny id

1POG-45SU

wersja id

20250402T124629

poczatek wersji obiektu

2025-04-02T12:46:29

nazwa

strefa usługowa

oznaczenie

45SU

symbol

SU

obowiazuje od

2025-04-02

obowiazuje do

obecnie

status

w opracowaniu
<https://inspire.ec.europa.eu/codelist/ProcessStepGeneralValue/elaboration>

charakter ustalenia

ogólnie wiążące
<https://inspire.ec.europa.eu/codelist/RegulationNatureValue/generallyBinding>

profil podstawowy

teren komunikacji
teren zieleni urządzonej
teren ogrodów działkowych
teren infrastruktury technicznej
teren usług

profil dodatkowy

teren zieleni naturalnej
teren lasu
teren wód
teren składów i magazynów

maksymalna nadziemna intensywnosc zabudowy

2.5

maksymalny udzial powierzchni zabudowy

60%

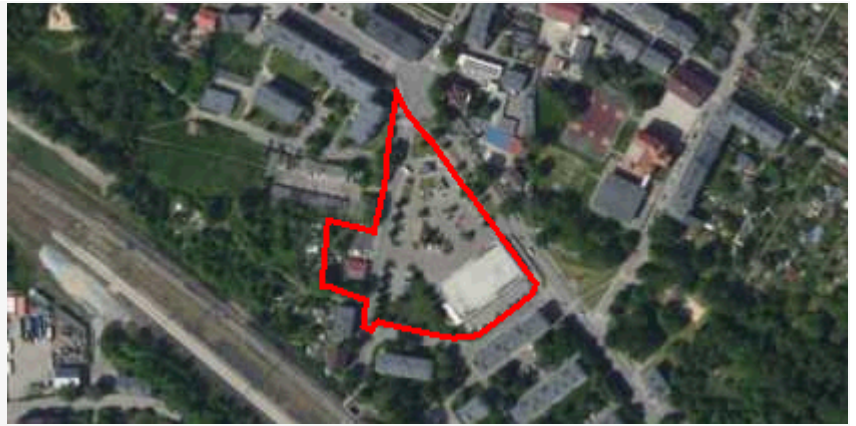
maksymalna wysokosc zabudowy

20.0 m

minimalny udzial powierzchni biologicznie czynnej

15%

geometria



plan

<https://www.gov.pl/zagospodarowanieprzestrzenne/app/AktPlanowaniaPrzestrzennego/PL.ZIPPZP.9556/247401-POG/1POG>

strefa planistyczna

PL.ZIPPZP.9556_247401-POG_1POG-45SW_20250402T124629

identfier

<https://www.gov.pl/zagospodarowanieprzestrzenne/app/StrefaPlanistyczna/PL.ZIPPZP.9556/247401-POG/1POG-45SW/20250402T124629>

przestrzen nazw

PL.ZIPPZP.9556/247401-POG

lokalny id

1POG-45SW

wersja id

20250402T124629

początek wersji obiektu

2025-04-02T12:46:29

nazwa

strefa wielofunkcyjna z zabudową mieszkaniową wielorodzinną

oznaczenie

45SW

symbol

SW

obowiązuje od

2025-04-02

obowiązuje do

obecnie

status

w opracowaniu
<https://inspire.ec.europa.eu/codelist/ProcessStepGeneralValue/elaboration>

charakter ustalenia

ogólnie wiążące
<https://inspire.ec.europa.eu/codelist/RegulationNatureValue/generallyBinding>

profil podstawowy

teren usług
teren komunikacji
teren zieleni urządzonej
teren ogrodów działkowych
teren infrastruktury technicznej
teren zabudowy mieszkaniowej wielorodzinnej

profil dodatkowy

teren zieleni naturalnej
teren lasu
teren wód
teren zabudowy mieszkaniowej jednorodzinnej

maksymalna nadziemna intensywnosc zabudowy

1.2

maksymalny udział powierzchni zabudowy

40%

maksymalna wysokosc zabudowy

12.0 m

minimalny udział powierzchni biologicznie czynnej	30%
geometria	
plan	https://www.gov.pl/zagospodarowanieprzestrzenne/app/AktPlanowaniaPrzestrzennego/PL.ZIPPZP.9556/247401-POG/1POG
strefa planistyczna	PL.ZIPPZP.9556_247401-POG_1POG-45SI_20250402T124629
identfier	https://www.gov.pl/zagospodarowanieprzestrzenne/app/StrefaPlanistyczna/PL.ZIPPZP.9556/247401-POG/1POG-45SI/20250402T124629
przestrzen nazw	PL.ZIPPZP.9556/247401-POG
lokalny id	1POG-45SI
wersja id	20250402T124629
początek wersji obiektu	2025-04-02T12:46:29
nazwa	strefa infrastrukturalna
oznaczenie	45SI
symbol	SI
obowiązuje od	2025-04-02
obowiązuje do	obecnie
status	w opracowaniu https://inspire.ec.europa.eu/codelist/ProcessStepGeneralValue/elaboration
charakter ustalenia	ogólnie wiążące https://inspire.ec.europa.eu/codelist/RegulationNatureValue/generallyBinding
profil podstawowy	teren komunikacji teren ogrodów działkowych teren infrastruktury technicznej
profil dodatkowy	teren produkcji teren zieleni urządzonej teren zieleni naturalnej teren lasu teren wód teren usług
maksymalna nadziemna intensywnosc zabudowy	4
maksymalny udział powierzchni zabudowy	80%
maksymalna wysokosc zabudowy	30.0 m

minimalny udział powierzchni
biologicznie czynnej 10%

geometria



plan <https://www.gov.pl/zagospodarowanieprzestrzenne/app/AktPlanowaniaPrzestrzennego/PL.ZIPPZP.9556/247401-POG/1POG>

strefa planistyczna PL.ZIPPZP.9556_247401-POG_1POG-46SN_20250402T124629

identfier <https://www.gov.pl/zagospodarowanieprzestrzenne/app/StrefaPlanistyczna/PL.ZIPPZP.9556/247401-POG/1POG-46SN/20250402T124629>

przestrzen nazw PL.ZIPPZP.9556/247401-POG

lokalny id 1POG-46SN

wersja id 20250402T124629

początek wersji obiektu 2025-04-02T12:46:29

nazwa strefa zieleni i rekreacji

oznaczenie 46SN

symbol SN

obowiązuje od 2025-04-02

obowiązuje do obecnie

status w opracowaniu
<https://inspire.ec.europa.eu/codelist/ProcessStepGeneralValue/elaboration>

charakter ustalenia ogólnie wiążące
<https://inspire.ec.europa.eu/codelist/RegulationNatureValue/generallyBinding>

profil podstawowy teren plaży
teren wód
teren komunikacji
teren ogrodów działkowych
teren infrastruktury technicznej
teren zieleni urządzonej

profil dodatkowy teren usług kultury i rozrywki
teren usług turystyki
teren zieleni naturalnej
teren usług sportu i rekreacji

minimalny udział powierzchni
biologicznie czynnej 50%

geometria



plan

<https://www.gov.pl/zagospodarowanieprzestrzenne/app/AktPlanowaniaPrzestrzennego/PL.ZIPPZP.9556/247401-POG/1POG>

strefa planistyczna

PL.ZIPPZP.9556_247401-POG_1POG-46SU_20250402T124629

identyfier

<https://www.gov.pl/zagospodarowanieprzestrzenne/app/StrefaPlanistyczna/PL.ZIPPZP.9556/247401-POG/1POG-46SU/20250402T124629>

przestrzen nazw

PL.ZIPPZP.9556/247401-POG

lokalny id

1POG-46SU

wersja id

20250402T124629

początek wersji obiektu

2025-04-02T12:46:29

nazwa

strefa usługowa

oznaczenie

46SU

symbol

SU

obowiązuje od

2025-04-02

obowiązuje do

obecnie

status

w opracowaniu
<https://inspire.ec.europa.eu/codelist/ProcessStepGeneralValue/elaboration>

charakter ustalenia

ogólnie wiążące
<https://inspire.ec.europa.eu/codelist/RegulationNatureValue/generallyBinding>

profil podstawowy

teren komunikacji
teren zieleni urządzonej
teren ogrodów działkowych
teren infrastruktury technicznej
teren usług

profil dodatkowy

teren lasu
teren wód
teren zieleni naturalnej

maksymalna nadziemna intensywność zabudowy

3

maksymalny udział powierzchni zabudowy

60%

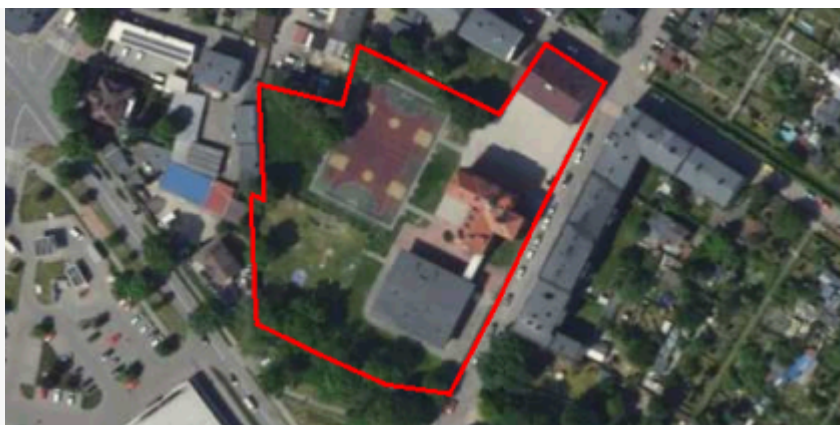
maksymalna wysokość zabudowy

25.0 m

minimalny udział powierzchni biologicznie czynnej

30%

geometria



plan

<https://www.gov.pl/zagospodarowanieprzestrzenne/app/AktPlanowaniaPrzestrzennego/PL.ZIPPZP.9556/247401-POG/1POG>

strefa planistyczna

PL.ZIPPZP.9556_247401-POG_1POG-46SW_20250402T124629

identyfier

<https://www.gov.pl/zagospodarowanieprzestrzenne/app/StrefaPlanistyczna/PL.ZIPPZP.9556/247401-POG/1POG-46SW/20250402T124629>

przestrzen nazw

PL.ZIPPZP.9556/247401-POG

lokalny id

1POG-46SW

wersja id

20250402T124629

początek wersji obiektu

2025-04-02T12:46:29

nazwa

strefa wielofunkcyjna z zabudową mieszkaniową wielorodzinną

oznaczenie

46SW

symbol

SW

obowiązuje od

2025-04-02

obowiązuje do

obecnie

status

w opracowaniu
<https://inspire.ec.europa.eu/codelist/ProcessStepGeneralValue/elaboration>

charakter ustalenia

ogólnie wiążące
<https://inspire.ec.europa.eu/codelist/RegulationNatureValue/generallyBinding>

profil podstawowy

teren usług
teren komunikacji
teren zieleni urządzonej
teren ogrodów działkowych
teren infrastruktury technicznej
teren zabudowy mieszkaniowej wielorodzinnej

profil dodatkowy

teren lasu
teren wód
teren zieleni naturalnej

maksymalna nadziemna intensywność zabudowy

3

maksymalny udział powierzchni zabudowy

60%

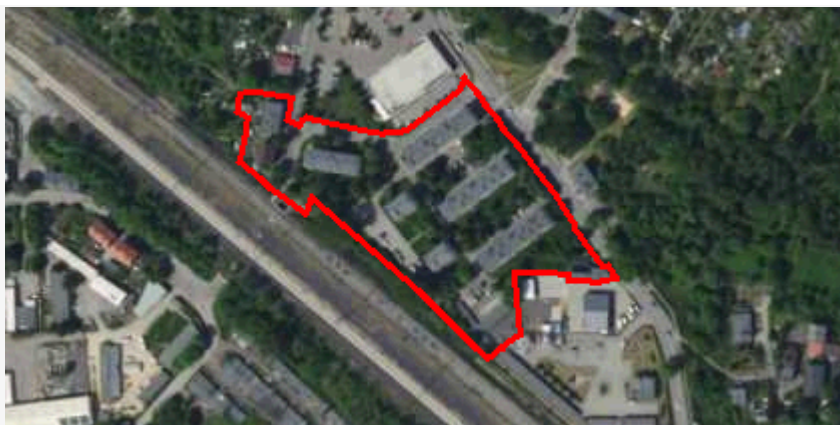
maksymalna wysokość zabudowy

16.0 m

minimalny udział powierzchni biologicznie czynnej

30%

geometria



plan

<https://www.gov.pl/zagospodarowanieprzestrzenne/app/AktPlanowaniaPrzestrzennego/PL.ZIPPZP.9556/247401-POG/1POG>

strefa planistyczna

PL.ZIPPZP.9556_247401-POG_1POG-46SI_20250402T124629

identfier

<https://www.gov.pl/zagospodarowanieprzestrzenne/app/StrefaPlanistyczna/PL.ZIPPZP.9556/247401-POG/1POG-46SI/20250402T124629>

przestrzen nazw

PL.ZIPPZP.9556/247401-POG

lokalny id

1POG-46SI

wersja id

20250402T124629

początek wersji obiektu

2025-04-02T12:46:29

nazwa

strefa infrastrukturalna

oznaczenie

46SI

symbol

SI

obowiązuje od

2025-04-02

obowiązuje do

obecnie

status

w opracowaniu
<https://inspire.ec.europa.eu/codelist/ProcessStepGeneralValue/elaboration>

charakter ustalenia

ogólnie wiążące
<https://inspire.ec.europa.eu/codelist/RegulationNatureValue/generallyBinding>

profil podstawowy

teren komunikacji
teren ogrodów działkowych
teren infrastruktury technicznej

profil dodatkowy

teren produkcji
teren zieleni urządzonej
teren zieleni naturalnej
teren lasu
teren wód
teren usług

maksymalna nadziemna intensywnosc zabudowy

4

maksymalny udział powierzchni zabudowy

80%

maksymalna wysokość zabudowy

250.0 m

minimalny udział powierzchni

biologicznie czynnej	20%
geometria	
plan	https://www.gov.pl/zagospodarowanieprzestrzenne/app/AktPlanowaniaPrzestrzennego/PL.ZIPPZP.9556/247401-POG/1POG
strefa planistyczna	PL.ZIPPZP.9556_247401-POG_1POG-47SU_20250402T124629
identfier	https://www.gov.pl/zagospodarowanieprzestrzenne/app/StrefaPlanistyczna/PL.ZIPPZP.9556/247401-POG/1POG-47SU/20250402T124629
przestrzen nazw	PL.ZIPPZP.9556/247401-POG
lokalny id	1POG-47SU
wersja id	20250402T124629
początek wersji obiektu	2025-04-02T12:46:29
nazwa	strefa usługowa
oznaczenie	47SU
symbol	SU
obowiązuje od	2025-04-02
obowiązuje do	obecnie
status	w opracowaniu https://inspire.ec.europa.eu/codelist/ProcessStepGeneralValue/elaboration
charakter ustalenia	ogólnie wiążące https://inspire.ec.europa.eu/codelist/RegulationNatureValue/generallyBinding
profil podstawowy	teren komunikacji teren zieleni urządzonej teren ogrodów działkowych teren infrastruktury technicznej teren usług
profil dodatkowy	teren zieleni naturalnej teren lasu teren wód teren składów i magazynów
maksymalna nadziemna intensywnosc zabudowy	3
maksymalny udział powierzchni zabudowy	60%
maksymalna wysokosc zabudowy	20.0 m

minimalny udział powierzchni biologicznie czynnej	15%
geometria	
plan	https://www.gov.pl/zagospodarowanieprzestrzenne/app/AktPlanowaniaPrzestrzennego/PL.ZIPPZP.9556/247401-POG/1POG
strefa planistyczna	PL.ZIPPZP.9556_247401-POG_1POG-47SW_20250402T124629
identyfier	https://www.gov.pl/zagospodarowanieprzestrzenne/app/StrefaPlanistyczna/PL.ZIPPZP.9556/247401-POG/1POG-47SW/20250402T124629
przestrzen nazw	PL.ZIPPZP.9556/247401-POG
lokalny id	1POG-47SW
wersja id	20250402T124629
początek wersji obiektu	2025-04-02T12:46:29
nazwa	strefa wielofunkcyjna z zabudową mieszkaniową wielorodzinną
oznaczenie	47SW
symbol	SW
obowiązuje od	2025-04-02
obowiązuje do	obecnie
status	w opracowaniu https://inspire.ec.europa.eu/codelist/ProcessStepGeneralValue/elaboration
charakter ustalenia	ogólnie wiążące https://inspire.ec.europa.eu/codelist/RegulationNatureValue/generallyBinding
profil podstawowy	teren usług teren komunikacji teren zieleni urządzonej teren ogrodów działkowych teren infrastruktury technicznej teren zabudowy mieszkaniowej wielorodzinnej
profil dodatkowy	teren lasu teren wód teren zieleni naturalnej
maksymalna nadziemna intensywnosc zabudowy	2
maksymalny udział powierzchni zabudowy	50%
maksymalna wysokosc zabudowy	20.0 m

**minimalny udział powierzchni
biologicznie czynnej** 40%

geometria



plan <https://www.gov.pl/zagospodarowanieprzestrzenne/app/AktPlanowaniaPrzestrzennego/PL.ZIPPZP.9556/247401-POG/1POG>

strefa planistyczna PL.ZIPPZP.9556_247401-POG_1POG-47SN_20250402T124629

identyfier <https://www.gov.pl/zagospodarowanieprzestrzenne/app/StrefaPlanistyczna/PL.ZIPPZP.9556/247401-POG/1POG-47SN/20250402T124629>

przestrzen nazw PL.ZIPPZP.9556/247401-POG

lokalny id 1POG-47SN

wersja id 20250402T124629

początek wersji obiektu 2025-04-02T12:46:29

nazwa strefa zieleni i rekreacji

oznaczenie 47SN

symbol SN

obowiązuje od 2025-04-02

obowiązuje do obecnie

status w opracowaniu
<https://inspire.ec.europa.eu/codelist/ProcessStepGeneralValue/elaboration>


charakter ustalenia ogólnie wiążące
<https://inspire.ec.europa.eu/codelist/RegulationNatureValue/generallyBinding>

profil podstawowy teren plaży
teren wód
teren komunikacji
teren ogrodów działkowych
teren infrastruktury technicznej
teren zieleni urządzonej

profil dodatkowy teren zieleni naturalnej

**minimalny udział powierzchni
biologicznie czynnej** 50%

geometria



plan

<https://www.gov.pl/zagospodarowanieprzestrzenne/app/AktPlanowaniaPrzestrzennego/PL.ZIPPZP.9556/247401-POG/1POG>

strefa planistyczna

PL.ZIPPZP.9556_247401-POG_1POG-47SI_20250709T104715

identyfier

<https://www.gov.pl/zagospodarowanieprzestrzenne/app/StrefaPlanistyczna/PL.ZIPPZP.9556/247401-POG/1POG-47SI/20250709T104715>

przestrzen nazw

PL.ZIPPZP.9556/247401-POG

lokalny id

1POG-47SI

wersja id

20250709T104715

poczatek wersji obiektu

2025-07-09T10:47:15

nazwa

strefa infrastrukturalna

oznaczenie

47SI

symbol

SI

obowiazuje od

2025-04-02

obowiazuje do

obecnie

status

w opracowaniu
<https://inspire.ec.europa.eu/codelist/ProcessStepGeneralValue/elaboration>

charakter ustalenia

ogólnie wiążące
<https://inspire.ec.europa.eu/codelist/RegulationNatureValue/generallyBinding>

profil podstawowy

teren komunikacji
teren ogrodów działkowych
teren infrastruktury technicznej

profil dodatkowy

teren produkcji
teren zieleni urządzonej
teren zieleni naturalnej
teren lasu
teren wód
teren usług

maksymalna nadziemna intensywnosc zabudowy

4

maksymalny udzial powierzchni zabudowy

80%

maksymalna wysokosc zabudowy

30.0 m

minimalny udzial powierzchni biologicznie czynnej

20%

geometria



plan

<https://www.gov.pl/zagospodarowanieprzestrzenne/app/AktPlanowaniaPrzestrzennego/PL.ZIPPZP.9556/247401-POG/1POG>

strefa planistyczna

PL.ZIPPZP.9556_247401-POG_1POG-48SU_20250402T124629

identfier

<https://www.gov.pl/zagospodarowanieprzestrzenne/app/StrefaPlanistyczna/PL.ZIPPZP.9556/247401-POG/1POG-48SU/20250402T124629>

przestrzen nazw

PL.ZIPPZP.9556/247401-POG

lokalny id

1POG-48SU

wersja id

20250402T124629

początek wersji obiektu

2025-04-02T12:46:29

nazwa

strefa usługowa

oznaczenie

48SU

symbol

SU

obowiązuje od

2025-04-02

obowiązuje do

obecnie

status

w opracowaniu
<https://inspire.ec.europa.eu/codelist/ProcessStepGeneralValue/elaboration>

charakter ustalenia

ogólnie wiążące
<https://inspire.ec.europa.eu/codelist/RegulationNatureValue/generallyBinding>

profil podstawowy

teren komunikacji
teren zieleni urządzonej
teren ogrodów działkowych
teren infrastruktury technicznej
teren usług

profil dodatkowy

teren zieleni naturalnej
teren lasu
teren wód
teren składów i magazynów

maksymalna nadziemna intensywnosc zabudowy

2.5

maksymalny udział powierzchni zabudowy

70%

maksymalna wysokość zabudowy

16.0 m

minimalny udział powierzchni

biologicznie czynnej	15%
geometria	
plan	https://www.gov.pl/zagospodarowanieprzestrzenne/app/AktPlanowaniaPrzestrzennego/PL.ZIPPZP.9556/247401-POG/1POG
strefa planistyczna	PL.ZIPPZP.9556_247401-POG_1POG-48SW_20250402T124629
identfier	https://www.gov.pl/zagospodarowanieprzestrzenne/app/StrefaPlanistyczna/PL.ZIPPZP.9556/247401-POG/1POG-48SW/20250402T124629
przestrzen nazw	PL.ZIPPZP.9556/247401-POG
lokalny id	1POG-48SW
wersja id	20250402T124629
początek wersji obiektu	2025-04-02T12:46:29
nazwa	strefa wielofunkcyjna z zabudową mieszkaniową wielorodzinną
oznaczenie	48SW
symbol	SW
obowiązuje od	2025-04-02
obowiązuje do	obecnie
status	w opracowaniu https://inspire.ec.europa.eu/codelist/ProcessStepGeneralValue/elaboration
charakter ustalenia	ogólnie wiążące https://inspire.ec.europa.eu/codelist/RegulationNatureValue/generallyBinding
profil podstawowy	teren usług teren komunikacji teren zieleni urządzonej teren ogrodów działkowych teren infrastruktury technicznej teren zabudowy mieszkaniowej wielorodzinnej
profil dodatkowy	teren lasu teren wód teren zieleni naturalnej
maksymalna nadziemna intensywnosc zabudowy	2.5
maksymalny udział powierzchni zabudowy	70%
maksymalna wysokosc zabudowy	20.0 m

**minimalny udział powierzchni
biologicznie czynnej** 30%

geometria



plan <https://www.gov.pl/zagospodarowanieprzestrzenne/app/AktPlanowaniaPrzestrzennego/PL.ZIPPZP.9556/247401-POG/1POG>

strefa planistyczna PL.ZIPPZP.9556_247401-POG_1POG-48SN_20250402T124629

identfier <https://www.gov.pl/zagospodarowanieprzestrzenne/app/StrefaPlanistyczna/PL.ZIPPZP.9556/247401-POG/1POG-48SN/20250402T124629>

przestrzen nazw PL.ZIPPZP.9556/247401-POG

lokalny id 1POG-48SN

wersja id 20250402T124629

początek wersji obiektu 2025-04-02T12:46:29

nazwa strefa zieleni i rekreacji

oznaczenie 48SN

symbol SN

obowiązuje od 2025-04-02

obowiązuje do obecnie

status w opracowaniu
<https://inspire.ec.europa.eu/codelist/ProcessStepGeneralValue/elaboration>

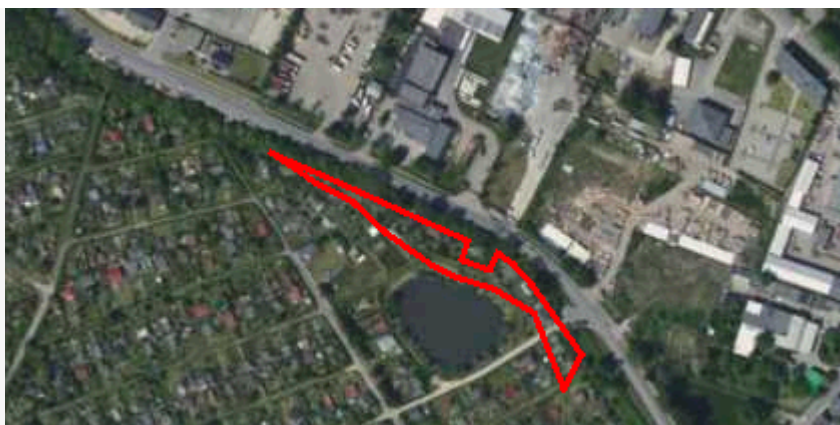
charakter ustalenia ogólnie wiążące
<https://inspire.ec.europa.eu/codelist/RegulationNatureValue/generallyBinding>

profil podstawowy teren plaży
teren wód
teren komunikacji
teren ogrodów działkowych
teren infrastruktury technicznej
teren zieleni urządzonej

profil dodatkowy teren zieleni naturalnej

**minimalny udział powierzchni
biologicznie czynnej** 50%

geometria



plan

<https://www.gov.pl/zagospodarowanieprzestrzenne/app/AktPlanowaniaPrzestrzennego/PL.ZIPPZP.9556/247401-POG/1POG>

strefa planistyczna

PL.ZIPPZP.9556_247401-POG_1POG-48SI_20250402T124629

identyfier

<https://www.gov.pl/zagospodarowanieprzestrzenne/app/StrefaPlanistyczna/PL.ZIPPZP.9556/247401-POG/1POG-48SI/20250402T124629>

przestrzen nazw

PL.ZIPPZP.9556/247401-POG

lokalny id

1POG-48SI

wersja id

20250402T124629

poczatek wersji obiektu

2025-04-02T12:46:29

nazwa

strefa infrastrukturalna

oznaczenie

48SI

symbol

SI

obowiazuje od

2025-04-02

obowiazuje do

obecnie

status

w opracowaniu
<https://inspire.ec.europa.eu/codelist/ProcessStepGeneralValue/elaboration>

charakter ustalenia

ogólnie wiążące
<https://inspire.ec.europa.eu/codelist/RegulationNatureValue/generallyBinding>

profil podstawowy

teren komunikacji
teren ogrodów działkowych
teren infrastruktury technicznej

profil dodatkowy

teren produkcji
teren zieleni urządzonej
teren zieleni naturalnej
teren lasu
teren wód
teren usług

maksymalna nadziemna intensywnosc zabudowy

4

maksymalny udział powierzchni zabudowy

80%

maksymalna wysokosc zabudowy

30.0 m

minimalny udział powierzchni biologicznie czynnej

10%

geometria



plan

<https://www.gov.pl/zagospodarowanieprzestrzenne/app/AktPlanowaniaPrzestrzennego/PL.ZIPPZP.9556/247401-POG/1POG>

strefa planistyczna

PL.ZIPPZP.9556_247401-POG_1POG-49SU_20250402T124629

identfier

<https://www.gov.pl/zagospodarowanieprzestrzenne/app/StrefaPlanistyczna/PL.ZIPPZP.9556/247401-POG/1POG-49SU/20250402T124629>

przestrzen nazw

PL.ZIPPZP.9556/247401-POG

lokalny id

1POG-49SU

wersja id

20250402T124629

początek wersji obiektu

2025-04-02T12:46:29

nazwa

strefa usługowa

oznaczenie

49SU

symbol

SU

obowiązuje od

2025-04-02

obowiązuje do

obecnie

status

w opracowaniu
<https://inspire.ec.europa.eu/codelist/ProcessStepGeneralValue/elaboration>

charakter ustalenia

ogólnie wiążące
<https://inspire.ec.europa.eu/codelist/RegulationNatureValue/generallyBinding>

profil podstawowy

teren komunikacji
teren zieleni urządzonej
teren ogrodów działkowych
teren infrastruktury technicznej
teren usług

profil dodatkowy

teren lasu
teren wód
teren zieleni naturalnej

maksymalna nadziemna intensywność zabudowy

1

maksymalny udział powierzchni zabudowy

60%

maksymalna wysokość zabudowy

12.0 m

minimalny udział powierzchni biologicznie czynnej

30%

geometria



plan

<https://www.gov.pl/zagospodarowanieprzestrzenne/app/AktPlanowaniaPrzestrzennego/PL.ZIPPZP.9556/247401-POG/1POG>

strefa planistyczna

PL.ZIPPZP.9556_247401-POG_1POG-49SW_20250402T124629

identyfier

<https://www.gov.pl/zagospodarowanieprzestrzenne/app/StrefaPlanistyczna/PL.ZIPPZP.9556/247401-POG/1POG-49SW/20250402T124629>

przestrzen nazw

PL.ZIPPZP.9556/247401-POG

lokalny id

1POG-49SW

wersja id

20250402T124629

początek wersji obiektu

2025-04-02T12:46:29

nazwa

strefa wielofunkcyjna z zabudową mieszkaniową wielorodzinną

oznaczenie

49SW

symbol

SW

obowiązuje od

2025-04-02

obowiązuje do

obecnie

status

w opracowaniu
<https://inspire.ec.europa.eu/codelist/ProcessStepGeneralValue/elaboration>

charakter ustalenia

ogólnie wiążące
<https://inspire.ec.europa.eu/codelist/RegulationNatureValue/generallyBinding>

profil podstawowy

teren usług
teren komunikacji
teren zieleni urządzonej
teren ogrodów działkowych
teren infrastruktury technicznej
teren zabudowy mieszkaniowej wielorodzinnej

profil dodatkowy

teren lasu
teren wód
teren zieleni naturalnej

maksymalna nadziemna intensywność zabudowy

2.5

maksymalny udział powierzchni zabudowy

50%

maksymalna wysokość zabudowy

20.0 m

minimalny udział powierzchni biologicznie czynnej

30%

geometria



plan

<https://www.gov.pl/zagospodarowanieprzestrzenne/app/AktPlanowaniaPrzestrzennego/PL.ZIPPZP.9556/247401-POG/1POG>

strefa planistyczna

PL.ZIPPZP.9556_247401-POG_1POG-49SN_20250402T124629

identfier

<https://www.gov.pl/zagospodarowanieprzestrzenne/app/StrefaPlanistyczna/PL.ZIPPZP.9556/247401-POG/1POG-49SN/20250402T124629>

przestrzen nazw

PL.ZIPPZP.9556/247401-POG

lokalny id

1POG-49SN

wersja id

20250402T124629

początek wersji obiektu

2025-04-02T12:46:29

nazwa

strefa zieleni i rekreacji

oznaczenie

49SN

symbol

SN

obowiązuje od

2025-04-02

obowiązuje do

obecnie

status

w opracowaniu
<https://inspire.ec.europa.eu/codelist/ProcessStepGeneralValue/elaboration>

charakter ustalenia

ogólnie wiążące
<https://inspire.ec.europa.eu/codelist/RegulationNatureValue/generallyBinding>

profil podstawowy

teren plaży
teren wód
teren komunikacji
teren ogrodów działkowych
teren infrastruktury technicznej
teren zieleni urządzonej

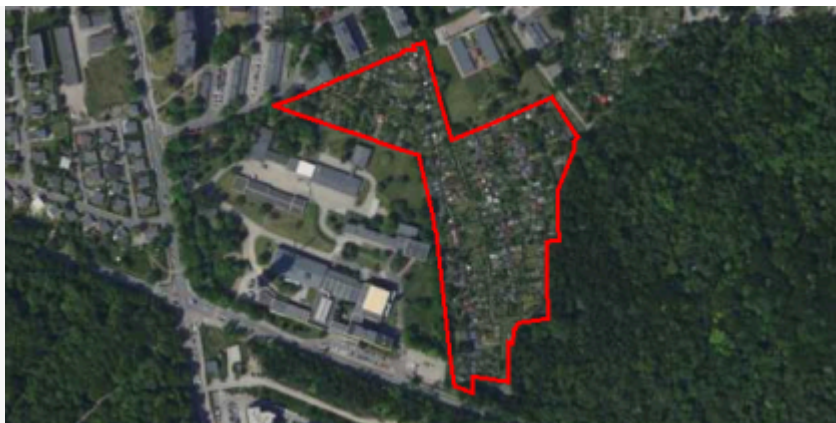
profil dodatkowy

teren zieleni naturalnej

minimalny udział powierzchni
biologicznie czynnej

50%

geometria



plan

<https://www.gov.pl/zagospodarowanieprzestrzenne/app/AktPlanowaniaPrzestrzennego/PL.ZIPPZP.9556/247401-POG/1POG>

strefa planistyczna

PL.ZIPPZP.9556_247401-POG_1POG-49SI_20250402T124629

identyfier

<https://www.gov.pl/zagospodarowanieprzestrzenne/app/StrefaPlanistyczna/PL.ZIPPZP.9556/247401-POG/1POG-49SI/20250402T124629>

przestrzen nazw

PL.ZIPPZP.9556/247401-POG

lokalny id

1POG-49SI

wersja id

20250402T124629

poczatek wersji obiektu

2025-04-02T12:46:29

nazwa

strefa infrastrukturalna

oznaczenie

49SI

symbol

SI

obowiazuje od

2025-04-02

obowiazuje do

obecnie

status

w opracowaniu
<https://inspire.ec.europa.eu/codelist/ProcessStepGeneralValue/elaboration>

charakter ustalenia

ogólnie wiążące
<https://inspire.ec.europa.eu/codelist/RegulationNatureValue/generallyBinding>

profil podstawowy

teren komunikacji
teren ogrodów działkowych
teren infrastruktury technicznej

profil dodatkowy

teren produkcji
teren zieleni urządzonej
teren zieleni naturalnej
teren lasu
teren wód
teren usług

maksymalna nadziemna intensywnosc zabudowy

2

maksymalny udział powierzchni zabudowy

70%

maksymalna wysokosc zabudowy

20.0 m

minimalny udział powierzchni biologicznie czynnej

20%

geometria



plan

<https://www.gov.pl/zagospodarowanieprzestrzenne/app/AktPlanowaniaPrzestrzennego/PL.ZIPPZP.9556/247401-POG/1POG>

strefa planistyczna

PL.ZIPPZP.9556_247401-POG_1POG-50SU_20250402T124629

identfier

<https://www.gov.pl/zagospodarowanieprzestrzenne/app/StrefaPlanistyczna/PL.ZIPPZP.9556/247401-POG/1POG-50SU/20250402T124629>

przestrzen nazw

PL.ZIPPZP.9556/247401-POG

lokalny id

1POG-50SU

wersja id

20250402T124629

poczatek wersji obiektu

2025-04-02T12:46:29

nazwa

strefa usługowa

oznaczenie

50SU

symbol

SU

obowiazuje od

2025-04-02

obowiazuje do

obecnie

status

w opracowaniu
<https://inspire.ec.europa.eu/codelist/ProcessStepGeneralValue/elaboration>

charakter ustalenia

ogólnie wiążące
<https://inspire.ec.europa.eu/codelist/RegulationNatureValue/generallyBinding>

profil podstawowy

teren komunikacji
teren zieleni urządzonej
teren ogrodów działkowych
teren infrastruktury technicznej
teren usług

profil dodatkowy

teren zieleni naturalnej
teren lasu
teren wód
teren składów i magazynów

maksymalna nadziemna intensywnosc zabudowy

1.5

maksymalny udzial powierzchni zabudowy

70%

maksymalna wysokosc zabudowy

25.0 m

minimalny udzial powierzchni

biologicznie czynnej	15%
geometria	
plan	https://www.gov.pl/zagospodarowanieprzestrzenne/app/AktPlanowaniaPrzestrzennego/PL.ZIPPZP.9556/247401-POG/1POG
strefa planistyczna	PL.ZIPPZP.9556_247401-POG_1POG-50SN_20250402T124629
identfier	https://www.gov.pl/zagospodarowanieprzestrzenne/app/StrefaPlanistyczna/PL.ZIPPZP.9556/247401-POG/1POG-50SN/20250402T124629
przestrzen nazw	PL.ZIPPZP.9556/247401-POG
lokalny id	1POG-50SN
wersja id	20250402T124629
początek wersji obiektu	2025-04-02T12:46:29
nazwa	strefa zieleni i rekreacji
oznaczenie	50SN
symbol	SN
obowiązuje od	2025-04-02
obowiązuje do	obecnie
status	w opracowaniu https://inspire.ec.europa.eu/codelist/ProcessStepGeneralValue/elaboration
charakter ustalenia	ogólnie wiążące https://inspire.ec.europa.eu/codelist/RegulationNatureValue/generallyBinding
profil podstawowy	teren plaży teren wód teren komunikacji teren ogrodów działkowych teren infrastruktury technicznej teren zieleni urządzonej
profil dodatkowy	teren zieleni naturalnej
minimalny udział powierzchni biologicznie czynnej	50%
geometria	



plan <https://www.gov.pl/zagospodarowanieprzestrzenne/app/AktPlanowaniaPrzestrzennego/PL.ZIPPZP.9556/247401-POG/1POG>

strefa planistyczna PL.ZIPPZP.9556_247401-POG_1POG-50SW_20250402T124629

identfier <https://www.gov.pl/zagospodarowanieprzestrzenne/app/StrefaPlanistyczna/PL.ZIPPZP.9556/247401-POG/1POG-50SW/20250402T124629>

przestrzen nazw PL.ZIPPZP.9556/247401-POG

lokalny id 1POG-50SW

wersja id 20250402T124629

poczatek wersji obiektu 2025-04-02T12:46:29

nazwa strefa wielofunkcyjna z zabudową mieszkaniową wielorodzinną

oznaczenie 50SW

symbol SW

obowiazuje od 2025-04-02

obowiazuje do obecnie

status w opracowaniu
<https://inspire.ec.europa.eu/codelist/ProcessStepGeneralValue/elaboration>

charakter ustalenia ogólnie wiążące
<https://inspire.ec.europa.eu/codelist/RegulationNatureValue/generallyBinding>

profil podstawowy teren usług
teren komunikacji
teren zieleni urządzonej
teren ogrodów działkowych
teren infrastruktury technicznej
teren zabudowy mieszkaniowej wielorodzinnej

profil dodatkowy teren lasu
teren wód
teren zieleni naturalnej

maksymalna nadziemna intensywnosc zabudowy 1.5

maksymalny udzial powierzchni zabudowy 50%

maksymalna wysokosc zabudowy 15.0 m

minimalny udzial powierzchni biologicznie czynnej 30%

geometria



plan

<https://www.gov.pl/zagospodarowanieprzestrzenne/app/AktPlanowaniaPrzestrzennego/PL.ZIPPZP.9556/247401-POG/1POG>

strefa planistyczna

PL.ZIPPZP.9556_247401-POG_1POG-50SI_20250709T103740

identfier

<https://www.gov.pl/zagospodarowanieprzestrzenne/app/StrefaPlanistyczna/PL.ZIPPZP.9556/247401-POG/1POG-50SI/20250709T103740>

przestrzen nazw

PL.ZIPPZP.9556/247401-POG

lokalny id

1POG-50SI

wersja id

20250709T103740

początek wersji obiektu

2025-07-09T10:37:40

nazwa

strefa infrastrukturalna

oznaczenie

50SI

symbol

SI

obowiązuje od

2025-07-09

obowiązuje do

obecnie

status

w opracowaniu
<https://inspire.ec.europa.eu/codelist/ProcessStepGeneralValue/elaboration>

charakter ustalenia

ogólnie wiążące
<https://inspire.ec.europa.eu/codelist/RegulationNatureValue/generallyBinding>

profil podstawowy

teren komunikacji
teren ogrodów działkowych
teren infrastruktury technicznej

profil dodatkowy

teren zieleni naturalnej
teren lasu
teren wód
teren zieleni urządzonej

maksymalna nadziemna
intensywnosc zabudowy

0.1

maksymalny udział powierzchni
zabudowy

10%

maksymalna wysokość zabudowy

5.0 m

minimalny udział powierzchni
biologicznie czynnej

20%

geometria



plan

<https://www.gov.pl/zagospodarowanieprzestrzenne/app/AktPlanowaniaPrzestrzennego/PL.ZIPPZP.9556/247401-POG/1POG>

strefa planistyczna

PL.ZIPPZP.9556_247401-POG_1POG-51SU_20250402T124629

identyfier

<https://www.gov.pl/zagospodarowanieprzestrzenne/app/StrefaPlanistyczna/PL.ZIPPZP.9556/247401-POG/1POG-51SU/20250402T124629>

przestrzen nazw

PL.ZIPPZP.9556/247401-POG

lokalny id

1POG-51SU

wersja id

20250402T124629

poczatek wersji obiektu

2025-04-02T12:46:29

nazwa

strefa usługowa

oznaczenie

51SU

symbol

SU

obowiazuje od

2025-04-02

obowiazuje do

obecnie

status

w opracowaniu
<https://inspire.ec.europa.eu/codelist/ProcessStepGeneralValue/elaboration>

charakter ustalenia

ogólnie wiążące
<https://inspire.ec.europa.eu/codelist/RegulationNatureValue/generallyBinding>

profil podstawowy

teren komunikacji
teren zieleni urządzonej
teren ogrodów działkowych
teren infrastruktury technicznej
teren usług

profil dodatkowy

teren lasu
teren wód
teren zieleni naturalnej

maksymalna nadziemna intensywnosc zabudowy

3

maksymalny udzial powierzchni zabudowy

60%

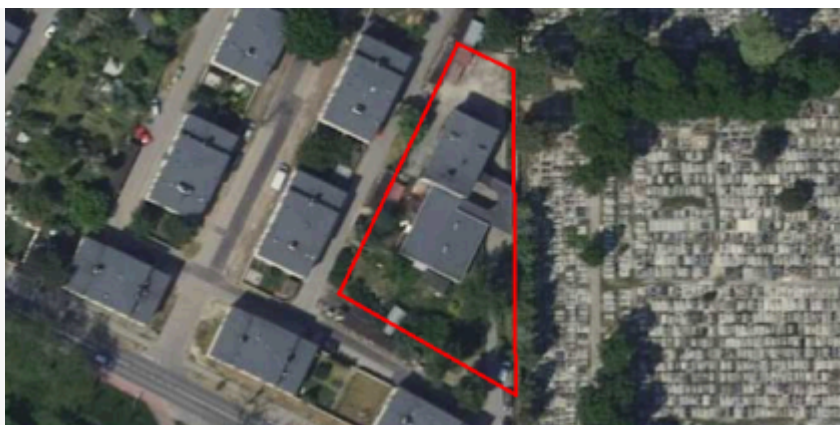
maksymalna wysokosc zabudowy

25.0 m

minimalny udzial powierzchni biologicznie czynnej

30%

geometria



plan

<https://www.gov.pl/zagospodarowanieprzestrzenne/app/AktPlanowaniaPrzestrzennego/PL.ZIPPZP.9556/247401-POG/1POG>

strefa planistyczna

PL.ZIPPZP.9556_247401-POG_1POG-51SN_20250402T124629

identyfier

<https://www.gov.pl/zagospodarowanieprzestrzenne/app/StrefaPlanistyczna/PL.ZIPPZP.9556/247401-POG/1POG-51SN/20250402T124629>

przestrzen nazw

PL.ZIPPZP.9556/247401-POG

lokalny id

1POG-51SN

wersja id

20250402T124629

początek wersji obiektu

2025-04-02T12:46:29

nazwa

strefa zieleni i rekreacji

oznaczenie

51SN

symbol

SN

obowiązuje od

2025-04-02

obowiązuje do

obecnie

status

w opracowaniu
<https://inspire.ec.europa.eu/codelist/ProcessStepGeneralValue/elaboration>

charakter ustalenia

ogólnie wiążące
<https://inspire.ec.europa.eu/codelist/RegulationNatureValue/generallyBinding>

profil podstawowy

teren plaży
teren wód
teren komunikacji
teren ogrodów działkowych
teren infrastruktury technicznej
teren zieleni urządzonej

profil dodatkowy

teren zieleni naturalnej

minimalny udział powierzchni
biologicznie czynnej

50%

geometria



plan

<https://www.gov.pl/zagospodarowanieprzestrzenne/app/AktPlanowaniaPrzestrzennego/PL.ZIPPZP.9556/247401-POG/1POG>

strefa planistyczna

PL.ZIPPZP.9556_247401-POG_1POG-51SW_20250402T124629

identyfier

<https://www.gov.pl/zagospodarowanieprzestrzenne/app/StrefaPlanistyczna/PL.ZIPPZP.9556/247401-POG/1POG-51SW/20250402T124629>

przestrzen nazw

PL.ZIPPZP.9556/247401-POG

lokalny id

1POG-51SW

wersja id

20250402T124629

początek wersji obiektu

2025-04-02T12:46:29

nazwa

strefa wielofunkcyjna z zabudową mieszkaniową wielorodzinną

oznaczenie

51SW

symbol

SW

obowiązuje od

2025-04-02

obowiązuje do

obecnie

status

w opracowaniu
<https://inspire.ec.europa.eu/codelist/ProcessStepGeneralValue/elaboration>

charakter ustalenia

ogólnie wiążące
<https://inspire.ec.europa.eu/codelist/RegulationNatureValue/generallyBinding>

profil podstawowy

teren usług
teren komunikacji
teren zieleni urządzonej
teren ogrodów działkowych
teren infrastruktury technicznej
teren zabudowy mieszkaniowej wielorodzinnej

profil dodatkowy

teren lasu
teren wód
teren zieleni naturalnej

maksymalna nadziemna intensywność zabudowy

3

maksymalny udział powierzchni zabudowy

60%

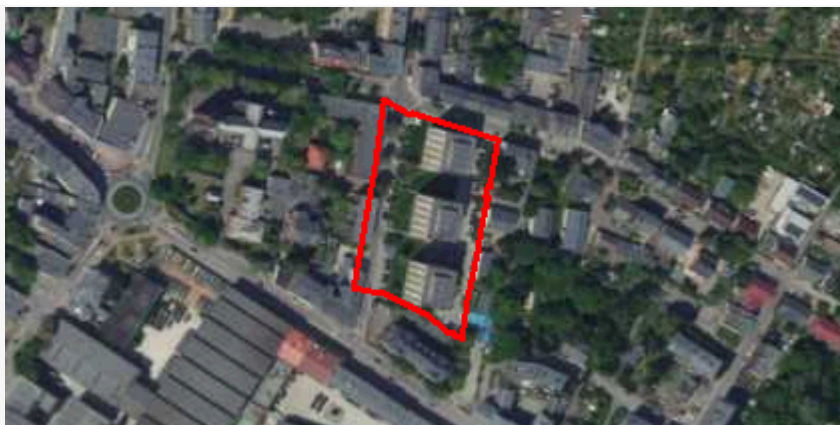
maksymalna wysokość zabudowy

38.0 m

minimalny udział powierzchni biologicznie czynnej

25%

geometria



plan

<https://www.gov.pl/zagospodarowanieprzestrzenne/app/AktPlanowaniaPrzestrzennego/PL.ZIPPZP.9556/247401-POG/1POG>

strefa planistyczna

PL.ZIPPZP.9556_247401-POG_1POG-51SI_20250709T104212

identfier

<https://www.gov.pl/zagospodarowanieprzestrzenne/app/StrefaPlanistyczna/PL.ZIPPZP.9556/247401-POG/1POG-51SI/20250709T104212>

przestrzen nazw

PL.ZIPPZP.9556/247401-POG

lokalny id

1POG-51SI

wersja id

20250709T104212

początek wersji obiektu

2025-07-09T10:42:12

nazwa

strefa infrastrukturalna

oznaczenie

51SI

symbol

SI

obowiązuje od

2025-07-09

obowiązuje do

obecnie

status

w opracowaniu
<https://inspire.ec.europa.eu/codelist/ProcessStepGeneralValue/elaboration>

charakter ustalenia

ogólnie wiążące
<https://inspire.ec.europa.eu/codelist/RegulationNatureValue/generallyBinding>

profil podstawowy

teren komunikacji
teren ogrodów działkowych
teren infrastruktury technicznej

profil dodatkowy

teren zieleni naturalnej
teren lasu
teren wód
teren usług

maksymalna nadziemna
intensywnosc zabudowy

4

maksymalny udział powierzchni
zabudowy

80%

maksymalna wysokość zabudowy

30.0 m

minimalny udział powierzchni
biologicznie czynnej

20%

geometria



plan

<https://www.gov.pl/zagospodarowanieprzestrzenne/app/AktPlanowaniaPrzestrzennego/PL.ZIPPZP.9556/247401-POG/1POG>

strefa planistyczna

PL.ZIPPZP.9556_247401-POG_1POG-52SU_20250709T113934

identfier

<https://www.gov.pl/zagospodarowanieprzestrzenne/app/StrefaPlanistyczna/PL.ZIPPZP.9556/247401-POG/1POG-52SU/20250709T113934>

przestrzen nazw

PL.ZIPPZP.9556/247401-POG

lokalny id

1POG-52SU

wersja id

20250709T113934

poczatek wersji obiektu

2025-07-09T11:39:34

nazwa

strefa usługowa

oznaczenie

52SU

symbol

SU

obowiazuje od

2025-04-02

obowiazuje do

obecnie

status

w opracowaniu
<https://inspire.ec.europa.eu/codelist/ProcessStepGeneralValue/elaboration>

charakter ustalenia

ogólnie wiążące
<https://inspire.ec.europa.eu/codelist/RegulationNatureValue/generallyBinding>

profil podstawowy

teren komunikacji
 teren zieleni urządzonej
 teren ogrodów działkowych
 teren infrastruktury technicznej
 teren usług

profil dodatkowy

teren lasu
 teren wód
 teren zieleni naturalnej

maksymalna nadziemna intensywnosc zabudowy

3

maksymalny udzial powierzchni zabudowy

60%

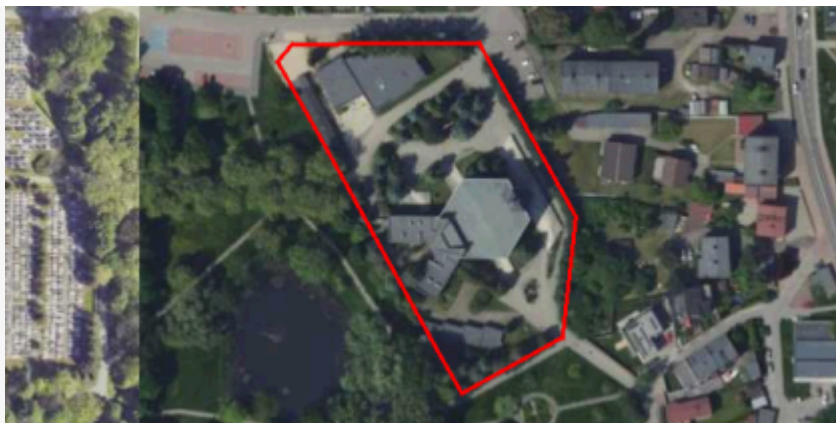
maksymalna wysokosc zabudowy

35.0 m

minimalny udzial powierzchni biologicznie czynnej

30%

geometria



plan

<https://www.gov.pl/zagospodarowanieprzestrzenne/app/AktPlanowaniaPrzestrzennego/PL.ZIPPZP.9556/247401-POG/1POG>

strefa planistyczna

PL.ZIPPZP.9556_247401-POG_1POG-52SN_20250402T124629

identyfier

<https://www.gov.pl/zagospodarowanieprzestrzenne/app/StrefaPlanistyczna/PL.ZIPPZP.9556/247401-POG/1POG-52SN/20250402T124629>

przestrzen nazw

PL.ZIPPZP.9556/247401-POG

lokalny id

1POG-52SN

wersja id

20250402T124629

początek wersji obiektu

2025-04-02T12:46:29

nazwa

strefa zieleni i rekreacji

oznaczenie

52SN

symbol

SN

obowiązuje od

2025-04-02

obowiązuje do

obecnie

status

w opracowaniu
<https://inspire.ec.europa.eu/codelist/ProcessStepGeneralValue/elaboration>

charakter ustalenia

ogólnie wiążące
<https://inspire.ec.europa.eu/codelist/RegulationNatureValue/generallyBinding>

profil podstawowy

teren plaży
teren wód
teren komunikacji
teren ogrodów działkowych
teren infrastruktury technicznej
teren zieleni urządzonej

profil dodatkowy

teren zieleni naturalnej

minimalny udział powierzchni biologicznie czynnej

50%

geometria



plan

<https://www.gov.pl/zagospodarowanieprzestrzenne/app/AktPlanowaniaPrzestrzennego/PL.ZIPPZP.9556/247401-POG/1POG>

strefa planistyczna

PL.ZIPPZP.9556_247401-POG_1POG-52SW_20250402T124629

identyfier

<https://www.gov.pl/zagospodarowanieprzestrzenne/app/StrefaPlanistyczna/PL.ZIPPZP.9556/247401-POG/1POG-52SW/20250402T124629>

przestrzen nazw

PL.ZIPPZP.9556/247401-POG

lokalny id

1POG-52SW

wersja id

20250402T124629

poczatek wersji obiektu

2025-04-02T12:46:29

nazwa

strefa wielofunkcyjna z zabudową mieszkaniową wielorodzinną

oznaczenie

52SW

symbol

SW

obowiazuje od

2025-04-02

obowiazuje do

obecnie

status

w opracowaniu
<https://inspire.ec.europa.eu/codelist/ProcessStepGeneralValue/elaboration>

charakter ustalenia

ogólnie wiążące
<https://inspire.ec.europa.eu/codelist/RegulationNatureValue/generallyBinding>

profil podstawowy

teren usług
teren komunikacji
teren zieleni urządzonej
teren ogrodów działkowych
teren infrastruktury technicznej
teren zabudowy mieszkaniowej wielorodzinnej

profil dodatkowy

teren zieleni naturalnej
teren lasu
teren wód
teren zabudowy mieszkaniowej jednorodzinnej

maksymalna nadziemna intensywnosc zabudowy

2.6

maksymalny udzial powierzchni zabudowy

70%

maksymalna wysokosc zabudowy

15.0 m

minimalny udzial powierzchni

biologicznie czynnej	30%
geometria	
plan	https://www.gov.pl/zagospodarowanieprzestrzenne/app/AktPlanowaniaPrzestrzennego/PL.ZIPPZP.9556/247401-POG/1POG
strefa planistyczna	PL.ZIPPZP.9556_247401-POG_1POG-52SI_20250714T073509
identfier	https://www.gov.pl/zagospodarowanieprzestrzenne/app/StrefaPlanistyczna/PL.ZIPPZP.9556/247401-POG/1POG-52SI/20250714T073509
przestrzen nazw	PL.ZIPPZP.9556/247401-POG
lokalny id	1POG-52SI
wersja id	20250714T073509
początek wersji obiektu	2025-07-14T07:35:09
nazwa	strefa infrastrukturalna
oznaczenie	52SI
symbol	SI
obowiązuje od	2025-04-02
obowiązuje do	obecnie
status	w opracowaniu https://inspire.ec.europa.eu/codelist/ProcessStepGeneralValue/elaboration
charakter ustalenia	ogólnie wiążące https://inspire.ec.europa.eu/codelist/RegulationNatureValue/generallyBinding
profil podstawowy	teren komunikacji teren ogrodów działkowych teren infrastruktury technicznej
profil dodatkowy	teren produkcji teren zieleni urządzonej teren zieleni naturalnej teren lasu teren wód teren usług
maksymalna nadziemna intensywnosc zabudowy	4
maksymalny udział powierzchni zabudowy	80%
maksymalna wysokosc zabudowy	30.0 m

minimalny udział powierzchni biologicznie czynnej	20%
geometria	
plan	https://www.gov.pl/zagospodarowanieprzestrzenne/app/AktPlanowaniaPrzestrzennego/PL.ZIPPZP.9556/247401-POG/1POG
strefa planistyczna	PL.ZIPPZP.9556_247401-POG_1POG-53SU_20250402T124629
identyfier	https://www.gov.pl/zagospodarowanieprzestrzenne/app/StrefaPlanistyczna/PL.ZIPPZP.9556/247401-POG/1POG-53SU/20250402T124629
przestrzen nazw	PL.ZIPPZP.9556/247401-POG
lokalny id	1POG-53SU
wersja id	20250402T124629
początek wersji obiektu	2025-04-02T12:46:29
nazwa	strefa usługowa
oznaczenie	53SU
symbol	SU
obowiązuje od	2025-04-02
obowiązuje do	obecnie
status	w opracowaniu https://inspire.ec.europa.eu/codelist/ProcessStepGeneralValue/elaboration
charakter ustalenia	ogólnie wiążące https://inspire.ec.europa.eu/codelist/RegulationNatureValue/generallyBinding
profil podstawowy	teren komunikacji teren zieleni urządzonej teren ogrodów działkowych teren infrastruktury technicznej teren usług
profil dodatkowy	teren lasu teren wód teren zieleni naturalnej
maksymalna nadziemna intensywność zabudowy	3
maksymalny udział powierzchni zabudowy	70%
maksymalna wysokość zabudowy	15.0 m

minimalny udział powierzchni biologicznie czynnej	15%
geometria	
plan	https://www.gov.pl/zagospodarowanieprzestrzenne/app/AktPlanowaniaPrzestrzennego/PL.ZIPPZP.9556/247401-POG/1POG
strefa planistyczna	PL.ZIPPZP.9556_247401-POG_1POG-53SN_20250402T124629
identfier	https://www.gov.pl/zagospodarowanieprzestrzenne/app/StrefaPlanistyczna/PL.ZIPPZP.9556/247401-POG/1POG-53SN/20250402T124629
przestrzen nazw	PL.ZIPPZP.9556/247401-POG
lokalny id	1POG-53SN
wersja id	20250402T124629
początek wersji obiektu	2025-04-02T12:46:29
nazwa	strefa zieleni i rekreacji
oznaczenie	53SN
symbol	SN
obowiązuje od	2025-04-02
obowiązuje do	obecnie
status	w opracowaniu https://inspire.ec.europa.eu/codelist/ProcessStepGeneralValue/elaboration
charakter ustalenia	ogólnie wiążące https://inspire.ec.europa.eu/codelist/RegulationNatureValue/generallyBinding
profil podstawowy	teren plaży teren wód teren komunikacji teren ogrodów działkowych teren infrastruktury technicznej teren zieleni urządzonej
profil dodatkowy	teren zieleni naturalnej
minimalny udział powierzchni biologicznie czynnej	50%
geometria	



plan

<https://www.gov.pl/zagospodarowanieprzestrzenne/app/AktPlanowaniaPrzestrzennego/PL.ZIPPZP.9556/247401-POG/1POG>

strefa planistyczna

PL.ZIPPZP.9556_247401-POG_1POG-53SW_20250402T124629

identyfier

<https://www.gov.pl/zagospodarowanieprzestrzenne/app/StrefaPlanistyczna/PL.ZIPPZP.9556/247401-POG/1POG-53SW/20250402T124629>

przestrzen nazw

PL.ZIPPZP.9556/247401-POG

lokalny id

1POG-53SW

wersja id

20250402T124629

poczatek wersji obiektu

2025-04-02T12:46:29

nazwa

strefa wielofunkcyjna z zabudową mieszkaniową wielorodzinną

oznaczenie

53SW

symbol

SW

obowiazuje od

2025-04-02

obowiazuje do

obecnie

status

w opracowaniu
<https://inspire.ec.europa.eu/codelist/ProcessStepGeneralValue/elaboration>

charakter ustalenia

ogólnie wiążące
<https://inspire.ec.europa.eu/codelist/RegulationNatureValue/generallyBinding>

profil podstawowy

teren usług
 teren komunikacji
 teren zieleni urządzonej
 teren ogrodów działkowych
 teren infrastruktury technicznej
 teren zabudowy mieszkaniowej wielorodzinnej

profil dodatkowy

teren lasu
 teren wód
 teren zieleni naturalnej

maksymalna nadziemna intensywnosc zabudowy

0.5

maksymalny udzial powierzchni zabudowy

50%

maksymalna wysokosc zabudowy

8.0 m

minimalny udzial powierzchni biologicznie czynnej

30%

geometria



plan

<https://www.gov.pl/zagospodarowanieprzestrzenne/app/AktPlanowaniaPrzestrzennego/PL.ZIPPZP.9556/247401-POG/1POG>

strefa planistyczna

PL.ZIPPZP.9556_247401-POG_1POG-54SU_20250402T124629

identfier

<https://www.gov.pl/zagospodarowanieprzestrzenne/app/StrefaPlanistyczna/PL.ZIPPZP.9556/247401-POG/1POG-54SU/20250402T124629>

przestrzen nazw

PL.ZIPPZP.9556/247401-POG

lokalny id

1POG-54SU

wersja id

20250402T124629

początek wersji obiektu

2025-04-02T12:46:29

nazwa

strefa usługowa

oznaczenie

54SU

symbol

SU

obowiązuje od

2025-04-02

obowiązuje do

obecnie

status

w opracowaniu
<https://inspire.ec.europa.eu/codelist/ProcessStepGeneralValue/elaboration>

charakter ustalenia

ogólnie wiążące
<https://inspire.ec.europa.eu/codelist/RegulationNatureValue/generallyBinding>

profil podstawowy

teren komunikacji
teren zieleni urządzonej
teren ogrodów działkowych
teren infrastruktury technicznej
teren usług

profil dodatkowy

teren zieleni naturalnej
teren lasu
teren wód
teren składów i magazynów

maksymalna nadziemna intensywnosc zabudowy

2

maksymalny udział powierzchni zabudowy

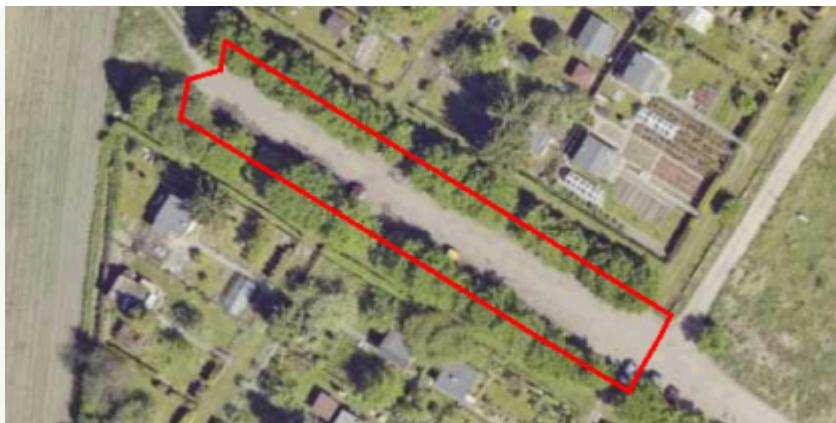
70%

maksymalna wysokość zabudowy

15.0 m

minimalny udział powierzchni

biologicznie czynnej	30%
geometria	
plan	https://www.gov.pl/zagospodarowanieprzestrzenne/app/AktPlanowaniaPrzestrzennego/PL.ZIPPZP.9556/247401-POG/1POG
strefa planistyczna	PL.ZIPPZP.9556_247401-POG_1POG-54SN_20250402T124629
identfier	https://www.gov.pl/zagospodarowanieprzestrzenne/app/StrefaPlanistyczna/PL.ZIPPZP.9556/247401-POG/1POG-54SN/20250402T124629
przestrzen nazw	PL.ZIPPZP.9556/247401-POG
lokalny id	1POG-54SN
wersja id	20250402T124629
początek wersji obiektu	2025-04-02T12:46:29
nazwa	strefa zieleni i rekreacji
oznaczenie	54SN
symbol	SN
obowiązuje od	2025-04-02
obowiązuje do	obecnie
status	w opracowaniu https://inspire.ec.europa.eu/codelist/ProcessStepGeneralValue/elaboration
charakter ustalenia	ogólnie wiążące https://inspire.ec.europa.eu/codelist/RegulationNatureValue/generallyBinding
profil podstawowy	teren plaży teren wód teren komunikacji teren ogrodów działkowych teren infrastruktury technicznej teren zieleni urządzonej
profil dodatkowy	teren zieleni naturalnej
minimalny udział powierzchni biologicznie czynnej	50%
geometria	



plan

<https://www.gov.pl/zagospodarowanieprzestrzenne/app/AktPlanowaniaPrzestrzennego/PL.ZIPPZP.9556/247401-POG/1POG>

strefa planistyczna

PL.ZIPPZP.9556_247401-POG_1POG-54SW_20250402T124629

identyfier

<https://www.gov.pl/zagospodarowanieprzestrzenne/app/StrefaPlanistyczna/PL.ZIPPZP.9556/247401-POG/1POG-54SW/20250402T124629>

przestrzen nazw

PL.ZIPPZP.9556/247401-POG

lokalny id

1POG-54SW

wersja id

20250402T124629

poczatek wersji obiektu

2025-04-02T12:46:29

nazwa

strefa wielofunkcyjna z zabudową mieszkaniową wielorodzinną

oznaczenie

54SW

symbol

SW

obowiazuje od

2025-04-02

obowiazuje do

obecnie

status

w opracowaniu
<https://inspire.ec.europa.eu/codelist/ProcessStepGeneralValue/elaboration>

charakter ustalenia

ogólnie wiążące
<https://inspire.ec.europa.eu/codelist/RegulationNatureValue/generallyBinding>

profil podstawowy

teren usług
teren komunikacji
teren zieleni urządzonej
teren ogrodów działkowych
teren infrastruktury technicznej
teren zabudowy mieszkaniowej wielorodzinnej

profil dodatkowy

teren zieleni naturalnej
teren lasu
teren wód
teren zabudowy mieszkaniowej jednorodzinnej

maksymalna nadziemna intensywnosc zabudowy

2.5

maksymalny udzial powierzchni zabudowy

60%

maksymalna wysokosc zabudowy

20.0 m

minimalny udzial powierzchni

biologicznie czynnej	30%
geometria	
plan	https://www.gov.pl/zagospodarowanieprzestrzenne/app/AktPlanowaniaPrzestrzennego/PL.ZIPPZP.9556/247401-POG/1POG
strefa planistyczna	PL.ZIPPZP.9556_247401-POG_1POG-55SU_20250709T114012
identfier	https://www.gov.pl/zagospodarowanieprzestrzenne/app/StrefaPlanistyczna/PL.ZIPPZP.9556/247401-POG/1POG-55SU/20250709T114012
przestrzen nazw	PL.ZIPPZP.9556/247401-POG
lokalny id	1POG-55SU
wersja id	20250709T114012
początek wersji obiektu	2025-07-09T11:40:12
nazwa	strefa usługowa
oznaczenie	55SU
symbol	SU
obowiązuje od	2025-04-02
obowiązuje do	obecnie
status	w opracowaniu https://inspire.ec.europa.eu/codelist/ProcessStepGeneralValue/elaboration
charakter ustalenia	ogólnie wiążące https://inspire.ec.europa.eu/codelist/RegulationNatureValue/generallyBinding
profil podstawowy	teren komunikacji teren zieleni urządzonej teren ogrodów działkowych teren infrastruktury technicznej teren usług
profil dodatkowy	teren lasu teren wód teren zieleni naturalnej
maksymalna nadziemna intensywnosc zabudowy	3
maksymalny udział powierzchni zabudowy	70%
maksymalna wysokosc zabudowy	35.0 m
minimalny udział powierzchni	

biologicznie czynnej	15%
geometria	
plan	https://www.gov.pl/zagospodarowanieprzestrzenne/app/AktPlanowaniaPrzestrzennego/PL.ZIPPZP.9556/247401-POG/1POG
strefa planistyczna	PL.ZIPPZP.9556_247401-POG_1POG-55SN_20250402T124629
identyfier	https://www.gov.pl/zagospodarowanieprzestrzenne/app/StrefaPlanistyczna/PL.ZIPPZP.9556/247401-POG/1POG-55SN/20250402T124629
przestrzen nazw	PL.ZIPPZP.9556/247401-POG
lokalny id	1POG-55SN
wersja id	20250402T124629
początek wersji obiektu	2025-04-02T12:46:29
nazwa	strefa zieleni i rekreacji
oznaczenie	55SN
symbol	SN
obowiązuje od	2025-04-02
obowiązuje do	obecnie
status	w opracowaniu https://inspire.ec.europa.eu/codelist/ProcessStepGeneralValue/elaboration
charakter ustalenia	ogólnie wiążące https://inspire.ec.europa.eu/codelist/RegulationNatureValue/generallyBinding
profil podstawowy	teren plaży teren wód teren komunikacji teren ogrodów działkowych teren infrastruktury technicznej teren zieleni urządzonej
profil dodatkowy	teren zieleni naturalnej
minimalny udział powierzchni biologicznie czynnej	50%
geometria	



plan

<https://www.gov.pl/zagospodarowanieprzestrzenne/app/AktPlanowaniaPrzestrzennego/PL.ZIPPZP.9556/247401-POG/1POG>

strefa planistyczna

PL.ZIPPZP.9556_247401-POG_1POG-55SW_20250402T124629

identyfier

<https://www.gov.pl/zagospodarowanieprzestrzenne/app/StrefaPlanistyczna/PL.ZIPPZP.9556/247401-POG/1POG-55SW/20250402T124629>

przestrzen nazw

PL.ZIPPZP.9556/247401-POG

lokalny id

1POG-55SW

wersja id

20250402T124629

poczatek wersji obiektu

2025-04-02T12:46:29

nazwa

strefa wielofunkcyjna z zabudową mieszkaniową wielorodzinną

oznaczenie

55SW

symbol

SW

obowiazuje od

2025-04-02

obowiazuje do

obecnie

status

w opracowaniu
<https://inspire.ec.europa.eu/codelist/ProcessStepGeneralValue/elaboration>

charakter ustalenia

ogólnie wiążące
<https://inspire.ec.europa.eu/codelist/RegulationNatureValue/generallyBinding>

profil podstawowy

teren usług
teren komunikacji
teren zieleni urządzonej
teren ogrodów działkowych
teren infrastruktury technicznej
teren zabudowy mieszkaniowej wielorodzinnej

profil dodatkowy

teren lasu
teren wód
teren zieleni naturalnej

maksymalna nadziemna intensywnosc zabudowy

2.5

maksymalny udzial powierzchni zabudowy

60%

maksymalna wysokosc zabudowy

38.0 m

minimalny udzial powierzchni biologicznie czynnej

30%

geometria



plan

<https://www.gov.pl/zagospodarowanieprzestrzenne/app/AktPlanowaniaPrzestrzennego/PL.ZIPPZP.9556/247401-POG/1POG>

strefa planistyczna

PL.ZIPPZP.9556_247401-POG_1POG-56SU_20250402T124629

identfier

<https://www.gov.pl/zagospodarowanieprzestrzenne/app/StrefaPlanistyczna/PL.ZIPPZP.9556/247401-POG/1POG-56SU/20250402T124629>

przestrzen nazw

PL.ZIPPZP.9556/247401-POG

lokalny id

1POG-56SU

wersja id

20250402T124629

początek wersji obiektu

2025-04-02T12:46:29

nazwa

strefa usługowa

oznaczenie

56SU

symbol

SU

obowiązuje od

2025-04-02

obowiązuje do

obecnie

status

w opracowaniu
<https://inspire.ec.europa.eu/codelist/ProcessStepGeneralValue/elaboration>

charakter ustalenia

ogólnie wiążące
<https://inspire.ec.europa.eu/codelist/RegulationNatureValue/generallyBinding>

profil podstawowy

teren komunikacji
teren zieleni urządzonej
teren ogrodów działkowych
teren infrastruktury technicznej
teren usług

profil dodatkowy

teren lasu
teren wód
teren zieleni naturalnej

maksymalna nadziemna intensywnosc zabudowy

3

maksymalny udział powierzchni zabudowy

60%

maksymalna wysokość zabudowy

25.0 m

minimalny udział powierzchni biologicznie czynnej

30%

geometria



plan

<https://www.gov.pl/zagospodarowanieprzestrzenne/app/AktPlanowaniaPrzestrzennego/PL.ZIPPZP.9556/247401-POG/1POG>

strefa planistyczna

PL.ZIPPZP.9556_247401-POG_1POG-56SN_20250402T124629

identyfier

<https://www.gov.pl/zagospodarowanieprzestrzenne/app/StrefaPlanistyczna/PL.ZIPPZP.9556/247401-POG/1POG-56SN/20250402T124629>

przestrzen nazw

PL.ZIPPZP.9556/247401-POG

lokalny id

1POG-56SN

wersja id

20250402T124629

początek wersji obiektu

2025-04-02T12:46:29

nazwa

strefa zieleni i rekreacji

oznaczenie

56SN

symbol

SN

obowiązuje od

2025-04-02

obowiązuje do

obecnie

status

w opracowaniu
<https://inspire.ec.europa.eu/codelist/ProcessStepGeneralValue/elaboration>

charakter ustalenia

ogólnie wiążące
<https://inspire.ec.europa.eu/codelist/RegulationNatureValue/generallyBinding>

profil podstawowy

teren plaży
teren wód
teren komunikacji
teren ogrodów działkowych
teren infrastruktury technicznej
teren zieleni urządzonej

profil dodatkowy

teren zieleni naturalnej

minimalny udział powierzchni
biologicznie czynnej

50%

geometria



plan

<https://www.gov.pl/zagospodarowanieprzestrzenne/app/AktPlanowaniaPrzestrzennego/PL.ZIPPZP.9556/247401-POG/1POG>

strefa planistyczna

PL.ZIPPZP.9556_247401-POG_1POG-56SW_20250402T124629

identyfier

<https://www.gov.pl/zagospodarowanieprzestrzenne/app/StrefaPlanistyczna/PL.ZIPPZP.9556/247401-POG/1POG-56SW/20250402T124629>

przestrzen nazw

PL.ZIPPZP.9556/247401-POG

lokalny id

1POG-56SW

wersja id

20250402T124629

początek wersji obiektu

2025-04-02T12:46:29

nazwa

strefa wielofunkcyjna z zabudową mieszkaniową wielorodzinną

oznaczenie

56SW

symbol

SW

obowiązuje od

2025-04-02

obowiązuje do

obecnie

status

w opracowaniu
<https://inspire.ec.europa.eu/codelist/ProcessStepGeneralValue/elaboration>

charakter ustalenia

ogólnie wiążące
<https://inspire.ec.europa.eu/codelist/RegulationNatureValue/generallyBinding>

profil podstawowy

teren usług
teren komunikacji
teren zieleni urządzonej
teren ogrodów działkowych
teren infrastruktury technicznej
teren zabudowy mieszkaniowej wielorodzinnej

profil dodatkowy

teren lasu
teren wód
teren zieleni naturalnej

maksymalna nadziemna intensywność zabudowy

1.5

maksymalny udział powierzchni zabudowy

60%

maksymalna wysokość zabudowy

20.0 m

minimalny udział powierzchni biologicznie czynnej

30%

geometria



plan

<https://www.gov.pl/zagospodarowanieprzestrzenne/app/AktPlanowaniaPrzestrzennego/PL.ZIPPZP.9556/247401-POG/1POG>

strefa planistyczna

PL.ZIPPZP.9556_247401-POG_1POG-57SU_20250402T124629

identfier

<https://www.gov.pl/zagospodarowanieprzestrzenne/app/StrefaPlanistyczna/PL.ZIPPZP.9556/247401-POG/1POG-57SU/20250402T124629>

przestrzen nazw

PL.ZIPPZP.9556/247401-POG

lokalny id

1POG-57SU

wersja id

20250402T124629

początek wersji obiektu

2025-04-02T12:46:29

nazwa

strefa usługowa

oznaczenie

57SU

symbol

SU

obowiązuje od

2025-04-02

obowiązuje do

obecnie

status

w opracowaniu
<https://inspire.ec.europa.eu/codelist/ProcessStepGeneralValue/elaboration>

charakter ustalenia

ogólnie wiążące
<https://inspire.ec.europa.eu/codelist/RegulationNatureValue/generallyBinding>

profil podstawowy

teren komunikacji
teren zieleni urządzonej
teren ogrodów działkowych
teren infrastruktury technicznej
teren usług

profil dodatkowy

teren lasu
teren wód
teren zieleni naturalnej

maksymalna nadziemna intensywność zabudowy

3

maksymalny udział powierzchni zabudowy

60%

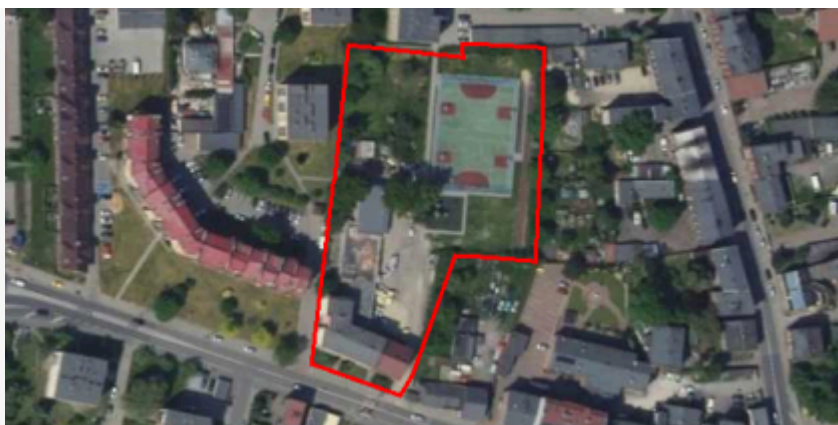
maksymalna wysokość zabudowy

25.0 m

minimalny udział powierzchni biologicznie czynnej

30%

geometria



plan

<https://www.gov.pl/zagospodarowanieprzestrzenne/app/AktPlanowaniaPrzestrzennego/PL.ZIPPZP.9556/247401-POG/1POG>

strefa planistyczna

PL.ZIPPZP.9556_247401-POG_1POG-57SN_20250402T124629

identyfier

<https://www.gov.pl/zagospodarowanieprzestrzenne/app/StrefaPlanistyczna/PL.ZIPPZP.9556/247401-POG/1POG-57SN/20250402T124629>

przestrzen nazw

PL.ZIPPZP.9556/247401-POG

lokalny id

1POG-57SN

wersja id

20250402T124629

początek wersji obiektu

2025-04-02T12:46:29

nazwa

strefa zieleni i rekreacji

oznaczenie

57SN

symbol

SN

obowiązuje od

2025-04-02

obowiązuje do

obecnie

status

w opracowaniu
<https://inspire.ec.europa.eu/codelist/ProcessStepGeneralValue/elaboration>

charakter ustalenia

ogólnie wiążące
<https://inspire.ec.europa.eu/codelist/RegulationNatureValue/generallyBinding>

profil podstawowy

teren plaży
teren wód
teren komunikacji
teren ogrodów działkowych
teren infrastruktury technicznej
teren zieleni urządzonej

profil dodatkowy

teren zieleni naturalnej

minimalny udział powierzchni biologicznie czynnej

50%

geometria



plan

<https://www.gov.pl/zagospodarowanieprzestrzenne/app/AktPlanowaniaPrzestrzennego/PL.ZIPPZP.9556/247401-POG/1POG>

strefa planistyczna

PL.ZIPPZP.9556_247401-POG_1POG-57SW_20250402T124629

identyfier

<https://www.gov.pl/zagospodarowanieprzestrzenne/app/StrefaPlanistyczna/PL.ZIPPZP.9556/247401-POG/1POG-57SW/20250402T124629>

przestrzen nazw

PL.ZIPPZP.9556/247401-POG

lokalny id

1POG-57SW

wersja id

20250402T124629

początek wersji obiektu

2025-04-02T12:46:29

nazwa

strefa wielofunkcyjna z zabudową mieszkaniową wielorodzinną

oznaczenie

57SW

symbol

SW

obowiązuje od

2025-04-02

obowiązuje do

obecnie

status

w opracowaniu
<https://inspire.ec.europa.eu/codelist/ProcessStepGeneralValue/elaboration>

charakter ustalenia

ogólnie wiążące
<https://inspire.ec.europa.eu/codelist/RegulationNatureValue/generallyBinding>

profil podstawowy

teren usług
teren komunikacji
teren zieleni urządzonej
teren ogrodów działkowych
teren infrastruktury technicznej
teren zabudowy mieszkaniowej wielorodzinnej

profil dodatkowy

teren lasu
teren wód
teren zieleni naturalnej

maksymalna nadziemna intensywnosc zabudowy

3

maksymalny udział powierzchni zabudowy

60%

maksymalna wysokosc zabudowy

20.0 m

minimalny udział powierzchni biologicznie czynnej

30%

geometria



plan

<https://www.gov.pl/zagospodarowanieprzestrzenne/app/AktPlanowaniaPrzestrzennego/PL.ZIPPZP.9556/247401-POG/1POG>

strefa planistyczna

PL.ZIPPZP.9556_247401-POG_1POG-58SU_20250709T114021

identfier

<https://www.gov.pl/zagospodarowanieprzestrzenne/app/StrefaPlanistyczna/PL.ZIPPZP.9556/247401-POG/1POG-58SU/20250709T114021>

przestrzen nazw

PL.ZIPPZP.9556/247401-POG

lokalny id

1POG-58SU

wersja id

20250709T114021

początek wersji obiektu

2025-07-09T11:40:21

nazwa

strefa usługowa

oznaczenie

58SU

symbol

SU

obowiązuje od

2025-04-02

obowiązuje do

obecnie

status

w opracowaniu
<https://inspire.ec.europa.eu/codelist/ProcessStepGeneralValue/elaboration>

charakter ustalenia

ogólnie wiążące
<https://inspire.ec.europa.eu/codelist/RegulationNatureValue/generallyBinding>

profil podstawowy

teren komunikacji
teren zieleni urządzonej
teren ogrodów działkowych
teren infrastruktury technicznej
teren usług

profil dodatkowy

teren lasu
teren wód
teren zieleni naturalnej

maksymalna nadziemna intensywnosc zabudowy

3

maksymalny udział powierzchni zabudowy

60%

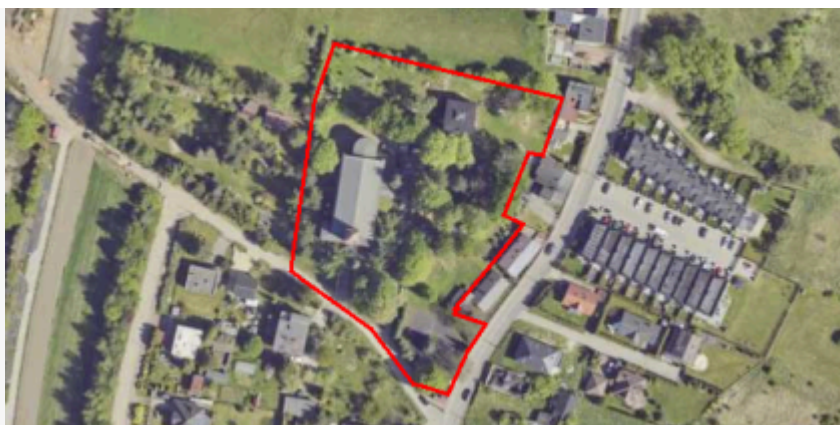
maksymalna wysokość zabudowy

35.0 m

minimalny udział powierzchni biologicznie czynnej

30%

geometria



plan

<https://www.gov.pl/zagospodarowanieprzestrzenne/app/AktPlanowaniaPrzestrzennego/PL.ZIPPZP.9556/247401-POG/1POG>

strefa planistyczna

PL.ZIPPZP.9556_247401-POG_1POG-58SN_20250605T125013

identyfier

<https://www.gov.pl/zagospodarowanieprzestrzenne/app/StrefaPlanistyczna/PL.ZIPPZP.9556/247401-POG/1POG-58SN/20250605T125013>

przestrzen nazw

PL.ZIPPZP.9556/247401-POG

lokalny id

1POG-58SN

wersja id

20250605T125013

początek wersji obiektu

2025-06-05T12:50:13

nazwa

strefa zieleni i rekreacji

oznaczenie

58SN

symbol

SN

obowiązuje od

2025-04-02

obowiązuje do

obecnie

status

w opracowaniu
<https://inspire.ec.europa.eu/codelist/ProcessStepGeneralValue/elaboration>

charakter ustalenia

ogólnie wiążące
<https://inspire.ec.europa.eu/codelist/RegulationNatureValue/generallyBinding>

profil podstawowy

teren plaży
teren wód
teren komunikacji
teren ogrodów działkowych
teren infrastruktury technicznej
teren zieleni urządzonej

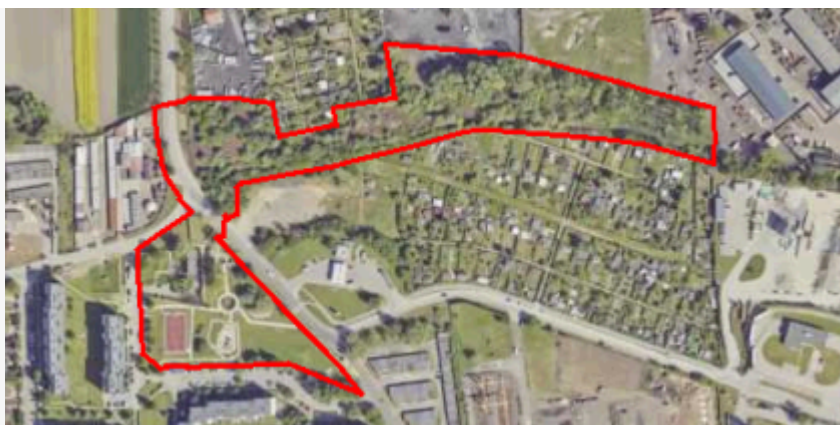
profil dodatkowy

teren zieleni naturalnej

minimalny udział powierzchni
biologicznie czynnej

50%

geometria



plan

<https://www.gov.pl/zagospodarowanieprzestrzenne/app/AktPlanowaniaPrzestrzennego/PL.ZIPPZP.9556/247401-POG/1POG>

strefa planistyczna

PL.ZIPPZP.9556_247401-POG_1POG-58SW_20250402T124629

identyfier

<https://www.gov.pl/zagospodarowanieprzestrzenne/app/StrefaPlanistyczna/PL.ZIPPZP.9556/247401-POG/1POG-58SW/20250402T124629>

przestrzen nazw

PL.ZIPPZP.9556/247401-POG

lokalny id

1POG-58SW

wersja id

20250402T124629

początek wersji obiektu

2025-04-02T12:46:29

nazwa

strefa wielofunkcyjna z zabudową mieszkaniową wielorodzinną

oznaczenie

58SW

symbol

SW

obowiązuje od

2025-04-02

obowiązuje do

obecnie

status

w opracowaniu
<https://inspire.ec.europa.eu/codelist/ProcessStepGeneralValue/elaboration>

charakter ustalenia

ogólnie wiążące
<https://inspire.ec.europa.eu/codelist/RegulationNatureValue/generallyBinding>

profil podstawowy

teren usług
 teren komunikacji
 teren zieleni urządzonej
 teren ogrodów działkowych
 teren infrastruktury technicznej
 teren zabudowy mieszkaniowej wielorodzinnej

profil dodatkowy

teren zieleni naturalnej
 teren lasu
 teren wód
 teren zabudowy mieszkaniowej jednorodzinnej

maksymalna nadziemna intensywnosc zabudowy

3

maksymalny udział powierzchni zabudowy

60%

maksymalna wysokosc zabudowy

20.0 m

minimalny udział powierzchni

biologicznie czynnej	30%
geometria	
plan	https://www.gov.pl/zagospodarowanieprzestrzenne/app/AktPlanowaniaPrzestrzennego/PL.ZIPPZP.9556/247401-POG/1POG
strefa planistyczna	PL.ZIPPZP.9556_247401-POG_1POG-59SU_20250402T124629
identfier	https://www.gov.pl/zagospodarowanieprzestrzenne/app/StrefaPlanistyczna/PL.ZIPPZP.9556/247401-POG/1POG-59SU/20250402T124629
przestrzen nazw	PL.ZIPPZP.9556/247401-POG
lokalny id	1POG-59SU
wersja id	20250402T124629
początek wersji obiektu	2025-04-02T12:46:29
nazwa	strefa usługowa
oznaczenie	59SU
symbol	SU
obowiązuje od	2025-04-02
obowiązuje do	obecnie
status	w opracowaniu https://inspire.ec.europa.eu/codelist/ProcessStepGeneralValue/elaboration
charakter ustalenia	ogólnie wiążące https://inspire.ec.europa.eu/codelist/RegulationNatureValue/generallyBinding
profil podstawowy	teren komunikacji teren zieleni urządzonej teren ogrodów działkowych teren infrastruktury technicznej teren usług
profil dodatkowy	teren lasu teren wód teren zieleni naturalnej
maksymalna nadziemna intensywnosc zabudowy	1
maksymalny udział powierzchni zabudowy	50%
maksymalna wysokosc zabudowy	12.0 m
minimalny udział powierzchni	

biologicznie czynnej	30%
geometria	
plan	https://www.gov.pl/zagospodarowanieprzestrzenne/app/AktPlanowaniaPrzestrzennego/PL.ZIPPZP.9556/247401-POG/1POG
strefa planistyczna	PL.ZIPPZP.9556_247401-POG_1POG-59SN_20250402T124629
identyfier	https://www.gov.pl/zagospodarowanieprzestrzenne/app/StrefaPlanistyczna/PL.ZIPPZP.9556/247401-POG/1POG-59SN/20250402T124629
przestrzen nazw	PL.ZIPPZP.9556/247401-POG
lokalny id	1POG-59SN
wersja id	20250402T124629
początek wersji obiektu	2025-04-02T12:46:29
nazwa	strefa zieleni i rekreacji
oznaczenie	59SN
symbol	SN
obowiązuje od	2025-04-02
obowiązuje do	obecnie
status	w opracowaniu https://inspire.ec.europa.eu/codelist/ProcessStepGeneralValue/elaboration
charakter ustalenia	ogólnie wiążące https://inspire.ec.europa.eu/codelist/RegulationNatureValue/generallyBinding
profil podstawowy	teren plaży teren wód teren komunikacji teren ogrodów działkowych teren infrastruktury technicznej teren zieleni urządzonej
profil dodatkowy	teren zieleni naturalnej
minimalny udział powierzchni biologicznie czynnej	50%
geometria	



plan

<https://www.gov.pl/zagospodarowanieprzestrzenne/app/AktPlanowaniaPrzestrzennego/PL.ZIPPZP.9556/247401-POG/1POG>

strefa planistyczna

PL.ZIPPZP.9556_247401-POG_1POG-59SW_20250709T102614

identfier

<https://www.gov.pl/zagospodarowanieprzestrzenne/app/StrefaPlanistyczna/PL.ZIPPZP.9556/247401-POG/1POG-59SW/20250709T102614>

przestrzen nazw

PL.ZIPPZP.9556/247401-POG

lokalny id

1POG-59SW

wersja id

20250709T102614

poczatek wersji obiektu

2025-07-09T10:26:14

nazwa

strefa wielofunkcyjna z zabudową mieszkaniową wielorodzinną

oznaczenie

59SW

symbol

SW

obowiazuje od

2025-04-02

obowiazuje do

obecnie

status

w opracowaniu
<https://inspire.ec.europa.eu/codelist/ProcessStepGeneralValue/elaboration>

charakter ustalenia

ogólnie wiążące
<https://inspire.ec.europa.eu/codelist/RegulationNatureValue/generallyBinding>

profil podstawowy

teren usług
 teren komunikacji
 teren zieleni urządzonej
 teren ogrodów działkowych
 teren infrastruktury technicznej
 teren zabudowy mieszkaniowej wielorodzinnej

profil dodatkowy

teren zieleni naturalnej
 teren lasu
 teren wód
 teren zabudowy mieszkaniowej jednorodzinnej

maksymalna nadziemna intensywnosc zabudowy

3

maksymalny udzial powierzchni zabudowy

60%

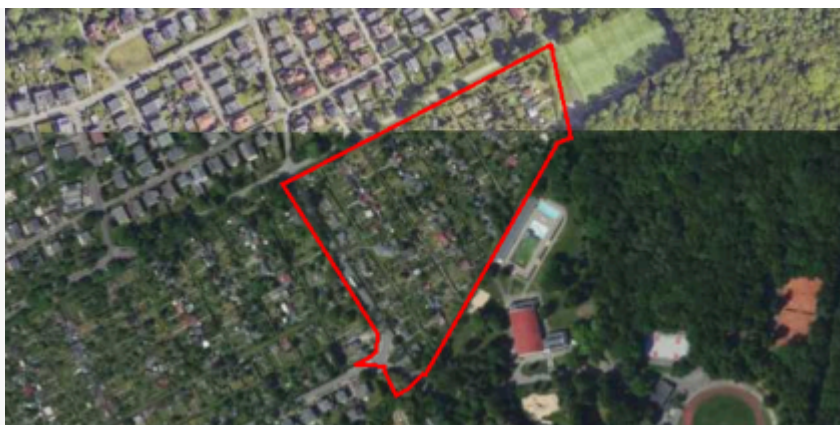
maksymalna wysokosc zabudowy

20.0 m

minimalny udzial powierzchni

biologicznie czynnej	25%
geometria	
plan	https://www.gov.pl/zagospodarowanieprzestrzenne/app/AktPlanowaniaPrzestrzennego/PL.ZIPPZP.9556/247401-POG/1POG
strefa planistyczna	PL.ZIPPZP.9556_247401-POG_1POG-60SU_20250402T124629
identfier	https://www.gov.pl/zagospodarowanieprzestrzenne/app/StrefaPlanistyczna/PL.ZIPPZP.9556/247401-POG/1POG-60SU/20250402T124629
przestrzen nazw	PL.ZIPPZP.9556/247401-POG
lokalny id	1POG-60SU
wersja id	20250402T124629
początek wersji obiektu	2025-04-02T12:46:29
nazwa	strefa usługowa
oznaczenie	60SU
symbol	SU
obowiązuje od	2025-04-02
obowiązuje do	obecnie
status	w opracowaniu https://inspire.ec.europa.eu/codelist/ProcessStepGeneralValue/elaboration
charakter ustalenia	ogólnie wiążące https://inspire.ec.europa.eu/codelist/RegulationNatureValue/generallyBinding
profil podstawowy	teren komunikacji teren zieleni urządzonej teren ogrodów działkowych teren infrastruktury technicznej teren usług
profil dodatkowy	teren lasu teren wód teren zieleni naturalnej
maksymalna nadziemna intensywnosc zabudowy	3
maksymalny udział powierzchni zabudowy	70%
maksymalna wysokosc zabudowy	25.0 m
minimalny udział powierzchni	

biologicznie czynnej	15%
geometria	
plan	https://www.gov.pl/zagospodarowanieprzestrzenne/app/AktPlanowaniaPrzestrzennego/PL.ZIPPZP.9556/247401-POG/1POG
strefa planistyczna	PL.ZIPPZP.9556_247401-POG_1POG-60SN_20250402T124629
identfier	https://www.gov.pl/zagospodarowanieprzestrzenne/app/StrefaPlanistyczna/PL.ZIPPZP.9556/247401-POG/1POG-60SN/20250402T124629
przestrzen nazw	PL.ZIPPZP.9556/247401-POG
lokalny id	1POG-60SN
wersja id	20250402T124629
początek wersji obiektu	2025-04-02T12:46:29
nazwa	strefa zieleni i rekreacji
oznaczenie	60SN
symbol	SN
obowiązuje od	2025-04-02
obowiązuje do	obecnie
status	w opracowaniu https://inspire.ec.europa.eu/codelist/ProcessStepGeneralValue/elaboration
charakter ustalenia	ogólnie wiążące https://inspire.ec.europa.eu/codelist/RegulationNatureValue/generallyBinding
profil podstawowy	teren plaży teren wód teren komunikacji teren ogrodów działkowych teren infrastruktury technicznej teren zieleni urządzonej
profil dodatkowy	teren zieleni naturalnej
minimalny udział powierzchni biologicznie czynnej	50%
geometria	



plan

<https://www.gov.pl/zagospodarowanieprzestrzenne/app/AktPlanowaniaPrzestrzennego/PL.ZIPPZP.9556/247401-POG/1POG>

strefa planistyczna

PL.ZIPPZP.9556_247401-POG_1POG-60SW_20250402T124629

identyfier

<https://www.gov.pl/zagospodarowanieprzestrzenne/app/StrefaPlanistyczna/PL.ZIPPZP.9556/247401-POG/1POG-60SW/20250402T124629>

przestrzen nazw

PL.ZIPPZP.9556/247401-POG

lokalny id

1POG-60SW

wersja id

20250402T124629

poczatek wersji obiektu

2025-04-02T12:46:29

nazwa

strefa wielofunkcyjna z zabudową mieszkaniową wielorodzinną

oznaczenie

60SW

symbol

SW

obowiazuje od

2025-04-02

obowiazuje do

obecnie

status

w opracowaniu
<https://inspire.ec.europa.eu/codelist/ProcessStepGeneralValue/elaboration>

charakter ustalenia

ogólnie wiążące
<https://inspire.ec.europa.eu/codelist/RegulationNatureValue/generallyBinding>

profil podstawowy

teren usług
 teren komunikacji
 teren zieleni urządzonej
 teren ogrodów działkowych
 teren infrastruktury technicznej
 teren zabudowy mieszkaniowej wielorodzinnej

profil dodatkowy

teren lasu
 teren wód
 teren zieleni naturalnej

maksymalna nadziemna intensywnosc zabudowy

3

maksymalny udzial powierzchni zabudowy

60%

maksymalna wysokosc zabudowy

38.0 m

minimalny udzial powierzchni biologicznie czynnej

25%

geometria



plan

<https://www.gov.pl/zagospodarowanieprzestrzenne/app/AktPlanowaniaPrzestrzennego/PL.ZIPPZP.9556/247401-POG/1POG>

strefa planistyczna

PL.ZIPPZP.9556_247401-POG_1POG-61SU_20250402T124629

identfier

<https://www.gov.pl/zagospodarowanieprzestrzenne/app/StrefaPlanistyczna/PL.ZIPPZP.9556/247401-POG/1POG-61SU/20250402T124629>

przestrzen nazw

PL.ZIPPZP.9556/247401-POG

lokalny id

1POG-61SU

wersja id

20250402T124629

początek wersji obiektu

2025-04-02T12:46:29

nazwa

strefa usługowa

oznaczenie

61SU

symbol

SU

obowiązuje od

2025-04-02

obowiązuje do

obecnie

status

w opracowaniu
<https://inspire.ec.europa.eu/codelist/ProcessStepGeneralValue/elaboration>

charakter ustalenia

ogólnie wiążące
<https://inspire.ec.europa.eu/codelist/RegulationNatureValue/generallyBinding>

profil podstawowy

teren komunikacji
teren zieleni urządzonej
teren ogrodów działkowych
teren infrastruktury technicznej
teren usług

profil dodatkowy

teren lasu
teren wód
teren zieleni naturalnej

maksymalna nadziemna intensywność zabudowy

3

maksymalny udział powierzchni zabudowy

60%

maksymalna wysokość zabudowy

25.0 m

minimalny udział powierzchni biologicznie czynnej

30%

geometria



plan

<https://www.gov.pl/zagospodarowanieprzestrzenne/app/AktPlanowaniaPrzestrzennego/PL.ZIPPZP.9556/247401-POG/1POG>

strefa planistyczna

PL.ZIPPZP.9556_247401-POG_1POG-61SN_20250402T124629

identyfier

<https://www.gov.pl/zagospodarowanieprzestrzenne/app/StrefaPlanistyczna/PL.ZIPPZP.9556/247401-POG/1POG-61SN/20250402T124629>

przestrzen nazw

PL.ZIPPZP.9556/247401-POG

lokalny id

1POG-61SN

wersja id

20250402T124629

poczatek wersji obiektu

2025-04-02T12:46:29

nazwa

strefa zieleni i rekreacji

oznaczenie

61SN

symbol

SN

obowiazuje od

2025-04-02

obowiazuje do

obecnie

status

w opracowaniu
<https://inspire.ec.europa.eu/codelist/ProcessStepGeneralValue/elaboration>

charakter ustalenia

ogólnie wiążące
<https://inspire.ec.europa.eu/codelist/RegulationNatureValue/generallyBinding>

profil podstawowy

teren plaży
teren wód
teren komunikacji
teren ogrodów działkowych
teren infrastruktury technicznej
teren zieleni urządzonej

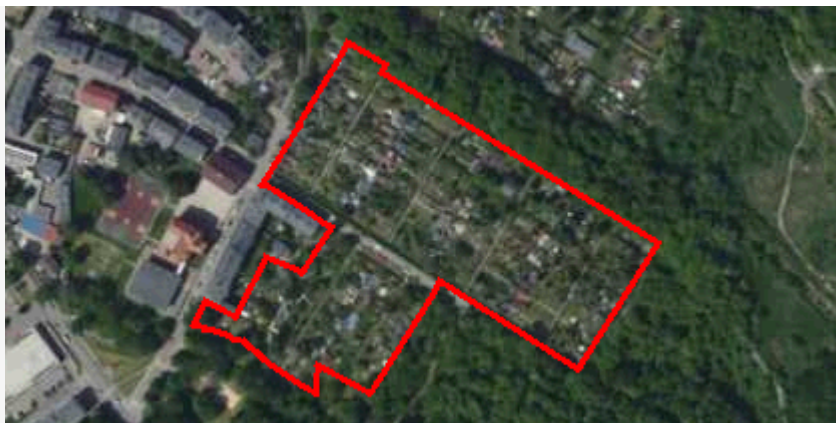
profil dodatkowy

teren zieleni naturalnej

minimalny udział powierzchni
biologicznie czynnej

50%

geometria



plan

<https://www.gov.pl/zagospodarowanieprzestrzenne/app/AktPlanowaniaPrzestrzennego/PL.ZIPPZP.9556/247401-POG/1POG>

strefa planistyczna

PL.ZIPPZP.9556_247401-POG_1POG-61SW_20250605T110908

identyfier

<https://www.gov.pl/zagospodarowanieprzestrzenne/app/StrefaPlanistyczna/PL.ZIPPZP.9556/247401-POG/1POG-61SW/20250605T110908>

przestrzen nazw

PL.ZIPPZP.9556/247401-POG

lokalny id

1POG-61SW

wersja id

20250605T110908

początek wersji obiektu

2025-06-05T11:09:08

nazwa

strefa wielofunkcyjna z zabudową mieszkaniową wielorodzinną

oznaczenie

61SW

symbol

SW

obowiązuje od

2025-04-02

obowiązuje do

obecnie

status

w opracowaniu
<https://inspire.ec.europa.eu/codelist/ProcessStepGeneralValue/elaboration>

charakter ustalenia

ogólnie wiążące
<https://inspire.ec.europa.eu/codelist/RegulationNatureValue/generallyBinding>

profil podstawowy

teren usług
teren komunikacji
teren zieleni urządzonej
teren ogrodów działkowych
teren infrastruktury technicznej
teren zabudowy mieszkaniowej wielorodzinnej

profil dodatkowy

teren zieleni naturalnej
teren lasu
teren wód
teren zabudowy mieszkaniowej jednorodzinnej

maksymalna nadziemna intensywność zabudowy

2

maksymalny udział powierzchni zabudowy

60%

maksymalna wysokość zabudowy

15.0 m

minimalny udział powierzchni

biologicznie czynnej	30%
geometria	
plan	https://www.gov.pl/zagospodarowanieprzestrzenne/app/AktPlanowaniaPrzestrzennego/PL.ZIPPZP.9556/247401-POG/1POG
strefa planistyczna	PL.ZIPPZP.9556_247401-POG_1POG-62SU_20250402T124629
identfier	https://www.gov.pl/zagospodarowanieprzestrzenne/app/StrefaPlanistyczna/PL.ZIPPZP.9556/247401-POG/1POG-62SU/20250402T124629
przestrzen nazw	PL.ZIPPZP.9556/247401-POG
lokalny id	1POG-62SU
wersja id	20250402T124629
początek wersji obiektu	2025-04-02T12:46:29
nazwa	strefa usługowa
oznaczenie	62SU
symbol	SU
obowiązuje od	2025-04-02
obowiązuje do	obecnie
status	w opracowaniu https://inspire.ec.europa.eu/codelist/ProcessStepGeneralValue/elaboration
charakter ustalenia	ogólnie wiążące https://inspire.ec.europa.eu/codelist/RegulationNatureValue/generallyBinding
profil podstawowy	teren komunikacji teren zieleni urządzonej teren ogrodów działkowych teren infrastruktury technicznej teren usług
profil dodatkowy	teren zieleni naturalnej teren lasu teren wód teren składów i magazynów
maksymalna nadziemna intensywnosc zabudowy	3
maksymalny udział powierzchni zabudowy	70%
maksymalna wysokosc zabudowy	25.0 m

minimalny udział powierzchni biologicznie czynnej	30%
geometria	
plan	https://www.gov.pl/zagospodarowanieprzestrzenne/app/AktPlanowaniaPrzestrzennego/PL.ZIPPZP.9556/247401-POG/1POG
strefa planistyczna	PL.ZIPPZP.9556_247401-POG_1POG-62SN_20250402T124629
identyfier	https://www.gov.pl/zagospodarowanieprzestrzenne/app/StrefaPlanistyczna/PL.ZIPPZP.9556/247401-POG/1POG-62SN/20250402T124629
przestrzen nazw	PL.ZIPPZP.9556/247401-POG
lokalny id	1POG-62SN
wersja id	20250402T124629
początek wersji obiektu	2025-04-02T12:46:29
nazwa	strefa zieleni i rekreacji
oznaczenie	62SN
symbol	SN
obowiązuje od	2025-04-02
obowiązuje do	obecnie
status	w opracowaniu https://inspire.ec.europa.eu/codelist/ProcessStepGeneralValue/elaboration
charakter ustalenia	ogólnie wiążące https://inspire.ec.europa.eu/codelist/RegulationNatureValue/generallyBinding
profil podstawowy	teren plaży teren wód teren komunikacji teren ogrodów działkowych teren infrastruktury technicznej teren zieleni urządzonej
profil dodatkowy	teren usług gastronomii teren zieleni naturalnej teren usług sportu i rekreacji
minimalny udział powierzchni biologicznie czynnej	50%
geometria	



plan	https://www.gov.pl/zagospodarowanieprzestrzenne/app/AktPlanowaniaPrzestrzennego/PL.ZIPPZP.9556/247401-POG/1POG
-------------	---

strefa planistyczna	PL.ZIPPZP.9556_247401-POG_1POG-62SW_20250402T124629
----------------------------	---

identifier	https://www.gov.pl/zagospodarowanieprzestrzenne/app/StrefaPlanistyczna/PL.ZIPPZP.9556/247401-POG/1POG-62SW/20250402T124629
-------------------	---

przestrzen nazw	PL.ZIPPZP.9556/247401-POG
------------------------	---------------------------

lokalny id	1POG-62SW
-------------------	-----------

wersja id	20250402T124629
------------------	-----------------

początek wersji obiektu	2025-04-02T12:46:29
--------------------------------	---------------------

nazwa	strefa wielofunkcyjna z zabudową mieszkaniową wielorodzinną
--------------	---

oznaczenie	62SW
-------------------	------

symbol	SW
---------------	----

obowiązuje od	2025-04-02
----------------------	------------

obowiązuje do	obecnie
----------------------	---------

status	w opracowaniu https://inspire.ec.europa.eu/codelist/ProcessStepGeneralValue/elaboration
---------------	--

charakter ustalenia	ogólnie wiążące https://inspire.ec.europa.eu/codelist/RegulationNatureValue/generallyBinding
----------------------------	--

profil podstawowy	teren usług teren komunikacji teren zieleni urządzonej teren ogrodów działkowych teren infrastruktury technicznej teren zabudowy mieszkaniowej wielorodzinnej
--------------------------	--

profil dodatkowy	teren zieleni naturalnej teren lasu teren wód teren zabudowy mieszkaniowej jednorodzinnej
-------------------------	--

maksymalna nadziemna intensywnosc zabudowy	3
---	---

maksymalny udział powierzchni zabudowy	50%
---	-----

maksymalna wysokosc zabudowy	38.0 m
-------------------------------------	--------

minimalny udział powierzchni	
-------------------------------------	--

biologicznie czynnej	30%
geometria	
plan	https://www.gov.pl/zagospodarowanieprzestrzenne/app/AktPlanowaniaPrzestrzennego/PL.ZIPPZP.9556/247401-POG/1POG
strefa planistyczna	PL.ZIPPZP.9556_247401-POG_1POG-63SU_20250402T124629
identfier	https://www.gov.pl/zagospodarowanieprzestrzenne/app/StrefaPlanistyczna/PL.ZIPPZP.9556/247401-POG/1POG-63SU/20250402T124629
przestrzen nazw	PL.ZIPPZP.9556/247401-POG
lokalny id	1POG-63SU
wersja id	20250402T124629
początek wersji obiektu	2025-04-02T12:46:29
nazwa	strefa usługowa
oznaczenie	63SU
symbol	SU
obowiązuje od	2025-04-02
obowiązuje do	obecnie
status	w opracowaniu https://inspire.ec.europa.eu/codelist/ProcessStepGeneralValue/elaboration
charakter ustalenia	ogólnie wiążące https://inspire.ec.europa.eu/codelist/RegulationNatureValue/generallyBinding
profil podstawowy	teren komunikacji teren zieleni urządzonej teren ogrodów działkowych teren infrastruktury technicznej teren usług
profil dodatkowy	teren zieleni naturalnej teren lasu teren wód teren składów i magazynów
maksymalna nadziemna intensywnosc zabudowy	2
maksymalny udział powierzchni zabudowy	60%
maksymalna wysokosc zabudowy	25.0 m

minimalny udział powierzchni biologicznie czynnej	30%
geometria	
plan	https://www.gov.pl/zagospodarowanieprzestrzenne/app/AktPlanowaniaPrzestrzennego/PL.ZIPPZP.9556/247401-POG/1POG
strefa planistyczna	PL.ZIPPZP.9556_247401-POG_1POG-63SN_20250402T124629
identyfier	https://www.gov.pl/zagospodarowanieprzestrzenne/app/StrefaPlanistyczna/PL.ZIPPZP.9556/247401-POG/1POG-63SN/20250402T124629
przestrzen nazw	PL.ZIPPZP.9556/247401-POG
lokalny id	1POG-63SN
wersja id	20250402T124629
początek wersji obiektu	2025-04-02T12:46:29
nazwa	strefa zieleni i rekreacji
oznaczenie	63SN
symbol	SN
obowiązuje od	2025-04-02
obowiązuje do	obecnie
status	w opracowaniu https://inspire.ec.europa.eu/codelist/ProcessStepGeneralValue/elaboration
charakter ustalenia	ogólnie wiążące https://inspire.ec.europa.eu/codelist/RegulationNatureValue/generallyBinding
profil podstawowy	teren plaży teren wód teren komunikacji teren ogrodów działkowych teren infrastruktury technicznej teren zieleni urządzonej
profil dodatkowy	teren zieleni naturalnej
minimalny udział powierzchni biologicznie czynnej	50%
geometria	



plan

<https://www.gov.pl/zagospodarowanieprzestrzenne/app/AktPlanowaniaPrzestrzennego/PL.ZIPPZP.9556/247401-POG/1POG>

strefa planistyczna

PL.ZIPPZP.9556_247401-POG_1POG-63SW_20250402T124629

identyfier

<https://www.gov.pl/zagospodarowanieprzestrzenne/app/StrefaPlanistyczna/PL.ZIPPZP.9556/247401-POG/1POG-63SW/20250402T124629>

przestrzen nazw

PL.ZIPPZP.9556/247401-POG

lokalny id

1POG-63SW

wersja id

20250402T124629

poczatek wersji obiektu

2025-04-02T12:46:29

nazwa

strefa wielofunkcyjna z zabudową mieszkaniową wielorodzinną

oznaczenie

63SW

symbol

SW

obowiazuje od

2025-04-02

obowiazuje do

obecnie

status

w opracowaniu
<https://inspire.ec.europa.eu/codelist/ProcessStepGeneralValue/elaboration>

charakter ustalenia

ogólnie wiążące
<https://inspire.ec.europa.eu/codelist/RegulationNatureValue/generallyBinding>

profil podstawowy

teren usług
teren komunikacji
teren zieleni urządzonej
teren ogrodów działkowych
teren infrastruktury technicznej
teren zabudowy mieszkaniowej wielorodzinnej

profil dodatkowy

teren lasu
teren wód
teren zieleni naturalnej

maksymalna nadziemna intensywnosc zabudowy

2.5

maksymalny udzial powierzchni zabudowy

60%

maksymalna wysokosc zabudowy

20.0 m

minimalny udzial powierzchni biologicznie czynnej

30%

geometria



plan

<https://www.gov.pl/zagospodarowanieprzestrzenne/app/AktPlanowaniaPrzestrzennego/PL.ZIPPZP.9556/247401-POG/1POG>

strefa planistyczna

PL.ZIPPZP.9556_247401-POG_1POG-64SU_20250402T124629

identfier

<https://www.gov.pl/zagospodarowanieprzestrzenne/app/StrefaPlanistyczna/PL.ZIPPZP.9556/247401-POG/1POG-64SU/20250402T124629>

przestrzen nazw

PL.ZIPPZP.9556/247401-POG

lokalny id

1POG-64SU

wersja id

20250402T124629

początek wersji obiektu

2025-04-02T12:46:29

nazwa

strefa usługowa

oznaczenie

64SU

symbol

SU

obowiązuje od

2025-04-02

obowiązuje do

obecnie

status

w opracowaniu
<https://inspire.ec.europa.eu/codelist/ProcessStepGeneralValue/elaboration>

charakter ustalenia

ogólnie wiążące
<https://inspire.ec.europa.eu/codelist/RegulationNatureValue/generallyBinding>

profil podstawowy

teren komunikacji
teren zieleni urządzonej
teren ogrodów działkowych
teren infrastruktury technicznej
teren usług

profil dodatkowy

teren lasu
teren wód
teren zieleni naturalnej

maksymalna nadziemna intensywnosc zabudowy

3

maksymalny udział powierzchni zabudowy

70%

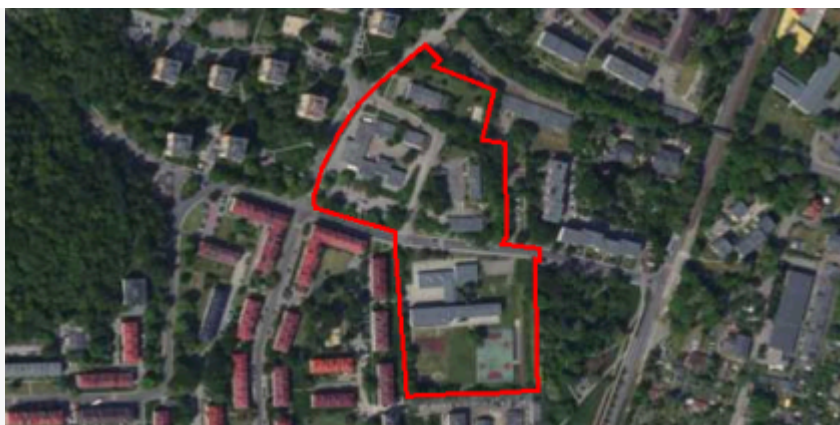
maksymalna wysokość zabudowy

25.0 m

minimalny udział powierzchni biologicznie czynnej

15%

geometria



plan

<https://www.gov.pl/zagospodarowanieprzestrzenne/app/AktPlanowaniaPrzestrzennego/PL.ZIPPZP.9556/247401-POG/1POG>

strefa planistyczna

PL.ZIPPZP.9556_247401-POG_1POG-64SN_20250402T124629

identyfier

<https://www.gov.pl/zagospodarowanieprzestrzenne/app/StrefaPlanistyczna/PL.ZIPPZP.9556/247401-POG/1POG-64SN/20250402T124629>

przestrzen nazw

PL.ZIPPZP.9556/247401-POG

lokalny id

1POG-64SN

wersja id

20250402T124629

początek wersji obiektu

2025-04-02T12:46:29

nazwa

strefa zieleni i rekreacji

oznaczenie

64SN

symbol

SN

obowiązuje od

2025-04-02

obowiązuje do

obecnie

status

w opracowaniu
<https://inspire.ec.europa.eu/codelist/ProcessStepGeneralValue/elaboration>

charakter ustalenia

ogólnie wiążące
<https://inspire.ec.europa.eu/codelist/RegulationNatureValue/generallyBinding>

profil podstawowy

teren plaży
teren wód
teren komunikacji
teren ogrodów działkowych
teren infrastruktury technicznej
teren zieleni urządzonej

profil dodatkowy

teren zieleni naturalnej

minimalny udział powierzchni
biologicznie czynnej

50%

geometria



plan

<https://www.gov.pl/zagospodarowanieprzestrzenne/app/AktPlanowaniaPrzestrzennego/PL.ZIPPZP.9556/247401-POG/1POG>

strefa planistyczna

PL.ZIPPZP.9556_247401-POG_1POG-64SW_20250402T124629

identfier

<https://www.gov.pl/zagospodarowanieprzestrzenne/app/StrefaPlanistyczna/PL.ZIPPZP.9556/247401-POG/1POG-64SW/20250402T124629>

przestrzen nazw

PL.ZIPPZP.9556/247401-POG

lokalny id

1POG-64SW

wersja id

20250402T124629

poczatek wersji obiektu

2025-04-02T12:46:29

nazwa

strefa wielofunkcyjna z zabudową mieszkaniową wielorodzinną

oznaczenie

64SW

symbol

SW

obowiazuje od

2025-04-02

obowiazuje do

obecnie

status

w opracowaniu
<https://inspire.ec.europa.eu/codelist/ProcessStepGeneralValue/elaboration>

charakter ustalenia

ogólnie wiążące
<https://inspire.ec.europa.eu/codelist/RegulationNatureValue/generallyBinding>

profil podstawowy

teren usług
 teren komunikacji
 teren zieleni urządzonej
 teren ogrodów działkowych
 teren infrastruktury technicznej
 teren zabudowy mieszkaniowej wielorodzinnej

profil dodatkowy

teren zieleni naturalnej
 teren lasu
 teren wód
 teren zabudowy mieszkaniowej jednorodzinnej

maksymalna nadziemna intensywnosc zabudowy

1.2

maksymalny udzial powierzchni zabudowy

40%

maksymalna wysokosc zabudowy

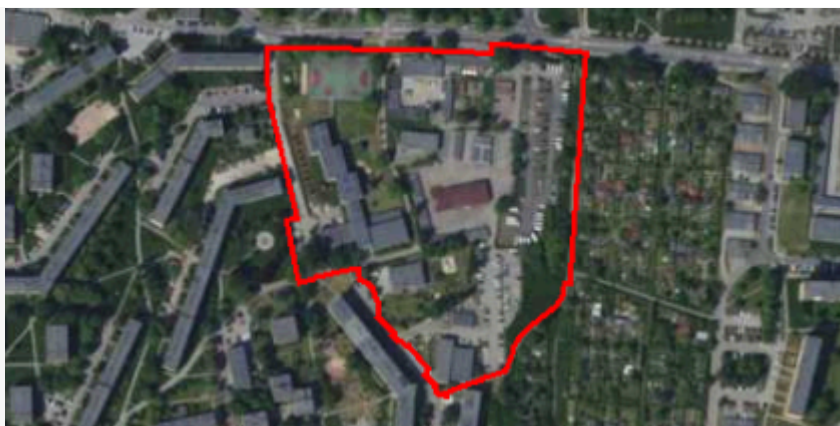
12.0 m

minimalny udzial powierzchni

biologicznie czynnej	30%
geometria	
plan	https://www.gov.pl/zagospodarowanieprzestrzenne/app/AktPlanowaniaPrzestrzennego/PL.ZIPPZP.9556/247401-POG/1POG
strefa planistyczna	PL.ZIPPZP.9556_247401-POG_1POG-65SU_20250402T124629
identfier	https://www.gov.pl/zagospodarowanieprzestrzenne/app/StrefaPlanistyczna/PL.ZIPPZP.9556/247401-POG/1POG-65SU/20250402T124629
przestrzen nazw	PL.ZIPPZP.9556/247401-POG
lokalny id	1POG-65SU
wersja id	20250402T124629
początek wersji obiektu	2025-04-02T12:46:29
nazwa	strefa usługowa
oznaczenie	65SU
symbol	SU
obowiązuje od	2025-04-02
obowiązuje do	obecnie
status	w opracowaniu https://inspire.ec.europa.eu/codelist/ProcessStepGeneralValue/elaboration
charakter ustalenia	ogólnie wiążące https://inspire.ec.europa.eu/codelist/RegulationNatureValue/generallyBinding
profil podstawowy	teren komunikacji teren zieleni urządzonej teren ogrodów działkowych teren infrastruktury technicznej teren usług
profil dodatkowy	teren zieleni naturalnej teren lasu teren wód teren składów i magazynów
maksymalna nadziemna intensywnosc zabudowy	3
maksymalny udział powierzchni zabudowy	70%
maksymalna wysokosc zabudowy	25.0 m

minimalny udział powierzchni biologicznie czynnej 15%

geometria



plan <https://www.gov.pl/zagospodarowanieprzestrzenne/app/AktPlanowaniaPrzestrzennego/PL.ZIPPZP.9556/247401-POG/1POG>

strefa planistyczna PL.ZIPPZP.9556_247401-POG_1POG-65SN_20250402T124629

identfier <https://www.gov.pl/zagospodarowanieprzestrzenne/app/StrefaPlanistyczna/PL.ZIPPZP.9556/247401-POG/1POG-65SN/20250402T124629>

przestrzen nazw PL.ZIPPZP.9556/247401-POG

lokalny id 1POG-65SN

wersja id 20250402T124629

początek wersji obiektu 2025-04-02T12:46:29

nazwa strefa zieleni i rekreacji

oznaczenie 65SN

symbol SN

obowiązuje od 2025-04-02

obowiązuje do obecnie

status w opracowaniu
<https://inspire.ec.europa.eu/codelist/ProcessStepGeneralValue/elaboration>

charakter ustalenia ogólnie wiążące
<https://inspire.ec.europa.eu/codelist/RegulationNatureValue/generallyBinding>

profil podstawowy teren plaży
teren wód
teren komunikacji
teren ogrodów działkowych
teren infrastruktury technicznej
teren zieleni urządzonej

profil dodatkowy teren zieleni naturalnej

minimalny udział powierzchni biologicznie czynnej 50%

geometria



plan

<https://www.gov.pl/zagospodarowanieprzestrzenne/app/AktPlanowaniaPrzestrzennego/PL.ZIPPZP.9556/247401-POG/1POG>

strefa planistyczna

PL.ZIPPZP.9556_247401-POG_1POG-65SW_20250402T124629

identyfier

<https://www.gov.pl/zagospodarowanieprzestrzenne/app/StrefaPlanistyczna/PL.ZIPPZP.9556/247401-POG/1POG-65SW/20250402T124629>

przestrzen nazw

PL.ZIPPZP.9556/247401-POG

lokalny id

1POG-65SW

wersja id

20250402T124629

poczatek wersji obiektu

2025-04-02T12:46:29

nazwa

strefa wielofunkcyjna z zabudową mieszkaniową wielorodzinną

oznaczenie

65SW

symbol

SW

obowiazuje od

2025-04-02

obowiazuje do

obecnie

status

w opracowaniu
<https://inspire.ec.europa.eu/codelist/ProcessStepGeneralValue/elaboration>

charakter ustalenia

ogólnie wiążące
<https://inspire.ec.europa.eu/codelist/RegulationNatureValue/generallyBinding>

profil podstawowy

teren usług
teren komunikacji
teren zieleni urządzonej
teren ogrodów działkowych
teren infrastruktury technicznej
teren zabudowy mieszkaniowej wielorodzinnej

profil dodatkowy

teren zieleni naturalnej
teren lasu
teren wód
teren zabudowy mieszkaniowej jednorodzinnej

maksymalna nadziemna intensywnosc zabudowy

2

maksymalny udzial powierzchni zabudowy

70%

maksymalna wysokosc zabudowy

20.0 m

minimalny udzial powierzchni

biologicznie czynnej	30%
geometria	
plan	https://www.gov.pl/zagospodarowanieprzestrzenne/app/AktPlanowaniaPrzestrzennego/PL.ZIPPZP.9556/247401-POG/1POG
strefa planistyczna	PL.ZIPPZP.9556_247401-POG_1POG-66SU_20250709T113818
identfier	https://www.gov.pl/zagospodarowanieprzestrzenne/app/StrefaPlanistyczna/PL.ZIPPZP.9556/247401-POG/1POG-66SU/20250709T113818
przestrzen nazw	PL.ZIPPZP.9556/247401-POG
lokalny id	1POG-66SU
wersja id	20250709T113818
początek wersji obiektu	2025-07-09T11:38:18
nazwa	strefa usługowa
oznaczenie	66SU
symbol	SU
obowiązuje od	2025-04-02
obowiązuje do	obecnie
status	w opracowaniu https://inspire.ec.europa.eu/codelist/ProcessStepGeneralValue/elaboration
charakter ustalenia	ogólnie wiążące https://inspire.ec.europa.eu/codelist/RegulationNatureValue/generallyBinding
profil podstawowy	teren komunikacji teren zieleni urządzonej teren ogrodów działkowych teren infrastruktury technicznej teren usług
profil dodatkowy	teren lasu teren wód teren zieleni naturalnej
maksymalna nadziemna intensywnosc zabudowy	3
maksymalny udział powierzchni zabudowy	60%
maksymalna wysokosc zabudowy	55.0 m
minimalny udział powierzchni	

biologicznie czynnej	30%
geometria	
plan	https://www.gov.pl/zagospodarowanieprzestrzenne/app/AktPlanowaniaPrzestrzennego/PL.ZIPPZP.9556/247401-POG/1POG
strefa planistyczna	PL.ZIPPZP.9556_247401-POG_1POG-66SN_20250402T124629
identfier	https://www.gov.pl/zagospodarowanieprzestrzenne/app/StrefaPlanistyczna/PL.ZIPPZP.9556/247401-POG/1POG-66SN/20250402T124629
przestrzen nazw	PL.ZIPPZP.9556/247401-POG
lokalny id	1POG-66SN
wersja id	20250402T124629
początek wersji obiektu	2025-04-02T12:46:29
nazwa	strefa zieleni i rekreacji
oznaczenie	66SN
symbol	SN
obowiązuje od	2025-04-02
obowiązuje do	obecnie
status	w opracowaniu https://inspire.ec.europa.eu/codelist/ProcessStepGeneralValue/elaboration
charakter ustalenia	ogólnie wiążące https://inspire.ec.europa.eu/codelist/RegulationNatureValue/generallyBinding
profil podstawowy	teren plaży teren wód teren komunikacji teren ogrodów działkowych teren infrastruktury technicznej teren zieleni urządzonej
profil dodatkowy	teren usług kultury i rozrywki teren zieleni naturalnej teren usług sportu i rekreacji
minimalny udział powierzchni biologicznie czynnej	50%
geometria	



plan

<https://www.gov.pl/zagospodarowanieprzestrzenne/app/AktPlanowaniaPrzestrzennego/PL.ZIPPZP.9556/247401-POG/1POG>

strefa planistyczna

PL.ZIPPZP.9556_247401-POG_1POG-66SW_20250402T124629

identyfier

<https://www.gov.pl/zagospodarowanieprzestrzenne/app/StrefaPlanistyczna/PL.ZIPPZP.9556/247401-POG/1POG-66SW/20250402T124629>

przestrzen nazw

PL.ZIPPZP.9556/247401-POG

lokalny id

1POG-66SW

wersja id

20250402T124629

początek wersji obiektu

2025-04-02T12:46:29

nazwa

strefa wielofunkcyjna z zabudową mieszkaniową wielorodzinną

oznaczenie

66SW

symbol

SW

obowiązuje od

2025-04-02

obowiązuje do

obecnie

status

w opracowaniu
<https://inspire.ec.europa.eu/codelist/ProcessStepGeneralValue/elaboration>

charakter ustalenia

ogólnie wiążące
<https://inspire.ec.europa.eu/codelist/RegulationNatureValue/generallyBinding>

profil podstawowy

teren usług
teren komunikacji
teren zieleni urządzonej
teren ogrodów działkowych
teren infrastruktury technicznej
teren zabudowy mieszkaniowej wielorodzinnej

profil dodatkowy

teren lasu
teren wód
teren zieleni naturalnej

maksymalna nadziemna intensywnosc zabudowy

2.5

maksymalny udział powierzchni zabudowy

50%

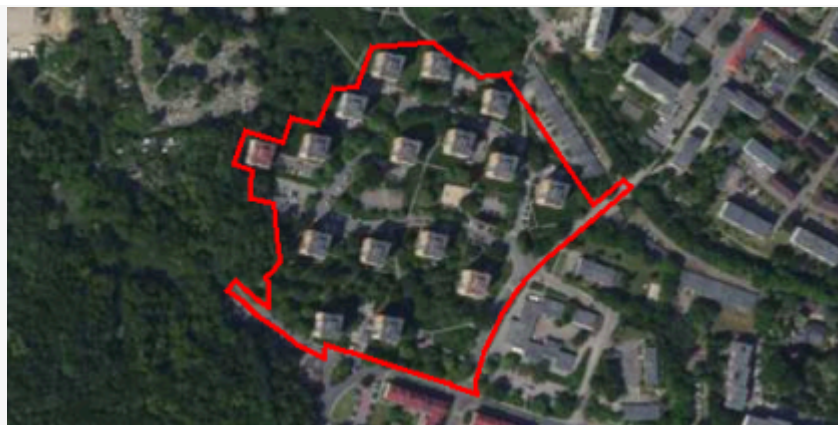
maksymalna wysokosc zabudowy

36.0 m

minimalny udział powierzchni biologicznie czynnej

30%

geometria



plan

<https://www.gov.pl/zagospodarowanieprzestrzenne/app/AktPlanowaniaPrzestrzennego/PL.ZIPPZP.9556/247401-POG/1POG>

strefa planistyczna

PL.ZIPPZP.9556_247401-POG_1POG-67SU_20250402T124629

identfier

<https://www.gov.pl/zagospodarowanieprzestrzenne/app/StrefaPlanistyczna/PL.ZIPPZP.9556/247401-POG/1POG-67SU/20250402T124629>

przestrzen nazw

PL.ZIPPZP.9556/247401-POG

lokalny id

1POG-67SU

wersja id

20250402T124629

początek wersji obiektu

2025-04-02T12:46:29

nazwa

strefa usługowa

oznaczenie

67SU

symbol

SU

obowiązuje od

2025-04-02

obowiązuje do

obecnie

status

w opracowaniu
<https://inspire.ec.europa.eu/codelist/ProcessStepGeneralValue/elaboration>

charakter ustalenia

ogólnie wiążące
<https://inspire.ec.europa.eu/codelist/RegulationNatureValue/generallyBinding>

profil podstawowy

teren komunikacji
teren zieleni urządzonej
teren ogrodów działkowych
teren infrastruktury technicznej
teren usług

profil dodatkowy

teren zieleni naturalnej
teren lasu
teren wód
teren składów i magazynów

maksymalna nadziemna intensywnosc zabudowy

3

maksymalny udział powierzchni zabudowy

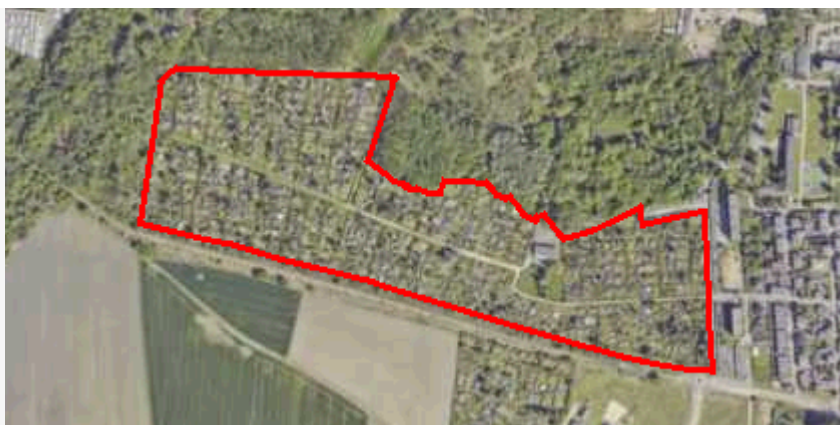
60%

maksymalna wysokość zabudowy

25.0 m

minimalny udział powierzchni

biologicznie czynnej	30%
geometria	
plan	https://www.gov.pl/zagospodarowanieprzestrzenne/app/AktPlanowaniaPrzestrzennego/PL.ZIPPZP.9556/247401-POG/1POG
strefa planistyczna	PL.ZIPPZP.9556_247401-POG_1POG-67SN_20250402T124629
identfier	https://www.gov.pl/zagospodarowanieprzestrzenne/app/StrefaPlanistyczna/PL.ZIPPZP.9556/247401-POG/1POG-67SN/20250402T124629
przestrzen nazw	PL.ZIPPZP.9556/247401-POG
lokalny id	1POG-67SN
wersja id	20250402T124629
początek wersji obiektu	2025-04-02T12:46:29
nazwa	strefa zieleni i rekreacji
oznaczenie	67SN
symbol	SN
obowiązuje od	2025-04-02
obowiązuje do	obecnie
status	w opracowaniu https://inspire.ec.europa.eu/codelist/ProcessStepGeneralValue/elaboration
charakter ustalenia	ogólnie wiążące https://inspire.ec.europa.eu/codelist/RegulationNatureValue/generallyBinding
profil podstawowy	teren plaży teren wód teren komunikacji teren ogrodów działkowych teren infrastruktury technicznej teren zieleni urządzonej
profil dodatkowy	teren zieleni naturalnej
minimalny udział powierzchni biologicznie czynnej	50%
geometria	



plan

<https://www.gov.pl/zagospodarowanieprzestrzenne/app/AktPlanowaniaPrzestrzennego/PL.ZIPPZP.9556/247401-POG/1POG>

strefa planistyczna

PL.ZIPPZP.9556_247401-POG_1POG-67SW_20250402T124629

identyfier

<https://www.gov.pl/zagospodarowanieprzestrzenne/app/StrefaPlanistyczna/PL.ZIPPZP.9556/247401-POG/1POG-67SW/20250402T124629>

przestrzen nazw

PL.ZIPPZP.9556/247401-POG

lokalny id

1POG-67SW

wersja id

20250402T124629

początek wersji obiektu

2025-04-02T12:46:29

nazwa

strefa wielofunkcyjna z zabudową mieszkaniową wielorodzinną

oznaczenie

67SW

symbol

SW

obowiązuje od

2025-04-02

obowiązuje do

obecnie

status

w opracowaniu
<https://inspire.ec.europa.eu/codelist/ProcessStepGeneralValue/elaboration>

charakter ustalenia

ogólnie wiążące
<https://inspire.ec.europa.eu/codelist/RegulationNatureValue/generallyBinding>

profil podstawowy

teren usług
 teren komunikacji
 teren zieleni urządzonej
 teren ogrodów działkowych
 teren infrastruktury technicznej
 teren zabudowy mieszkaniowej wielorodzinnej

profil dodatkowy

teren lasu
 teren wód
 teren zieleni naturalnej

maksymalna nadziemna intensywnosc zabudowy

2

maksymalny udział powierzchni zabudowy

60%

maksymalna wysokosc zabudowy

25.0 m

minimalny udział powierzchni biologicznie czynnej

30%

geometria



plan

<https://www.gov.pl/zagospodarowanieprzestrzenne/app/AktPlanowaniaPrzestrzennego/PL.ZIPPZP.9556/247401-POG/1POG>

strefa planistyczna

PL.ZIPPZP.9556_247401-POG_1POG-68SU_20250402T124629

identfier

<https://www.gov.pl/zagospodarowanieprzestrzenne/app/StrefaPlanistyczna/PL.ZIPPZP.9556/247401-POG/1POG-68SU/20250402T124629>

przestrzen nazw

PL.ZIPPZP.9556/247401-POG

lokalny id

1POG-68SU

wersja id

20250402T124629

początek wersji obiektu

2025-04-02T12:46:29

nazwa

strefa usługowa

oznaczenie

68SU

symbol

SU

obowiązuje od

2025-04-02

obowiązuje do

obecnie

status

w opracowaniu
<https://inspire.ec.europa.eu/codelist/ProcessStepGeneralValue/elaboration>

charakter ustalenia

ogólnie wiążące
<https://inspire.ec.europa.eu/codelist/RegulationNatureValue/generallyBinding>

profil podstawowy

teren komunikacji
teren zieleni urządzonej
teren ogrodów działkowych
teren infrastruktury technicznej
teren usług

profil dodatkowy

teren zieleni naturalnej
teren lasu
teren wód
teren składów i magazynów

maksymalna nadziemna intensywnosc zabudowy

3

maksymalny udział powierzchni zabudowy

70%

maksymalna wysokość zabudowy

25.0 m

minimalny udział powierzchni

biologicznie czynnej	20%
geometria	
plan	https://www.gov.pl/zagospodarowanieprzestrzenne/app/AktPlanowaniaPrzestrzennego/PL.ZIPPZP.9556/247401-POG/1POG
strefa planistyczna	PL.ZIPPZP.9556_247401-POG_1POG-68SN_20250402T124629
identfier	https://www.gov.pl/zagospodarowanieprzestrzenne/app/StrefaPlanistyczna/PL.ZIPPZP.9556/247401-POG/1POG-68SN/20250402T124629
przestrzen nazw	PL.ZIPPZP.9556/247401-POG
lokalny id	1POG-68SN
wersja id	20250402T124629
początek wersji obiektu	2025-04-02T12:46:29
nazwa	strefa zieleni i rekreacji
oznaczenie	68SN
symbol	SN
obowiązuje od	2025-04-02
obowiązuje do	obecnie
status	w opracowaniu https://inspire.ec.europa.eu/codelist/ProcessStepGeneralValue/elaboration
charakter ustalenia	ogólnie wiążące https://inspire.ec.europa.eu/codelist/RegulationNatureValue/generallyBinding
profil podstawowy	teren plaży teren wód teren komunikacji teren ogrodów działkowych teren infrastruktury technicznej teren zieleni urządzonej
profil dodatkowy	teren zieleni naturalnej
minimalny udział powierzchni biologicznie czynnej	50%
geometria	



plan

<https://www.gov.pl/zagospodarowanieprzestrzenne/app/AktPlanowaniaPrzestrzennego/PL.ZIPPZP.9556/247401-POG/1POG>

strefa planistyczna

PL.ZIPPZP.9556_247401-POG_1POG-68SW_20250402T124629

identyfier

<https://www.gov.pl/zagospodarowanieprzestrzenne/app/StrefaPlanistyczna/PL.ZIPPZP.9556/247401-POG/1POG-68SW/20250402T124629>

przestrzen nazw

PL.ZIPPZP.9556/247401-POG

lokalny id

1POG-68SW

wersja id

20250402T124629

początek wersji obiektu

2025-04-02T12:46:29

nazwa

strefa wielofunkcyjna z zabudową mieszkaniową wielorodzinną

oznaczenie

68SW

symbol

SW

obowiązuje od

2025-04-02

obowiązuje do

obecnie

status

w opracowaniu
<https://inspire.ec.europa.eu/codelist/ProcessStepGeneralValue/elaboration>

charakter ustalenia

ogólnie wiążące
<https://inspire.ec.europa.eu/codelist/RegulationNatureValue/generallyBinding>

profil podstawowy

teren usług
teren komunikacji
teren zieleni urządzonej
teren ogrodów działkowych
teren infrastruktury technicznej
teren zabudowy mieszkaniowej wielorodzinnej

profil dodatkowy

teren lasu
teren wód
teren zieleni naturalnej

maksymalna nadziemna intensywnosc zabudowy

2.5

maksymalny udział powierzchni zabudowy

60%

maksymalna wysokosc zabudowy

18.0 m

minimalny udział powierzchni biologicznie czynnej

30%

geometria



plan

<https://www.gov.pl/zagospodarowanieprzestrzenne/app/AktPlanowaniaPrzestrzennego/PL.ZIPPZP.9556/247401-POG/1POG>

strefa planistyczna

PL.ZIPPZP.9556_247401-POG_1POG-69SU_20250402T124629

identfier

<https://www.gov.pl/zagospodarowanieprzestrzenne/app/StrefaPlanistyczna/PL.ZIPPZP.9556/247401-POG/1POG-69SU/20250402T124629>

przestrzen nazw

PL.ZIPPZP.9556/247401-POG

lokalny id

1POG-69SU

wersja id

20250402T124629

początek wersji obiektu

2025-04-02T12:46:29

nazwa

strefa usługowa

oznaczenie

69SU

symbol

SU

obowiązuje od

2025-04-02

obowiązuje do

obecnie

status

w opracowaniu
<https://inspire.ec.europa.eu/codelist/ProcessStepGeneralValue/elaboration>

charakter ustalenia

ogólnie wiążące
<https://inspire.ec.europa.eu/codelist/RegulationNatureValue/generallyBinding>

profil podstawowy

teren komunikacji
teren zieleni urządzonej
teren ogrodów działkowych
teren infrastruktury technicznej
teren usług

profil dodatkowy

teren lasu
teren wód
teren zieleni naturalnej

maksymalna nadziemna intensywność zabudowy

3

maksymalny udział powierzchni zabudowy

70%

maksymalna wysokość zabudowy

25.0 m

minimalny udział powierzchni biologicznie czynnej

15%

geometria



plan

<https://www.gov.pl/zagospodarowanieprzestrzenne/app/AktPlanowaniaPrzestrzennego/PL.ZIPPZP.9556/247401-POG/1POG>

strefa planistyczna

PL.ZIPPZP.9556_247401-POG_1POG-69SN_20250402T124629

identyfier

<https://www.gov.pl/zagospodarowanieprzestrzenne/app/StrefaPlanistyczna/PL.ZIPPZP.9556/247401-POG/1POG-69SN/20250402T124629>

przestrzen nazw

PL.ZIPPZP.9556/247401-POG

lokalny id

1POG-69SN

wersja id

20250402T124629

początek wersji obiektu

2025-04-02T12:46:29

nazwa

strefa zieleni i rekreacji

oznaczenie

69SN

symbol

SN

obowiązuje od

2025-04-02

obowiązuje do

obecnie

status

w opracowaniu
<https://inspire.ec.europa.eu/codelist/ProcessStepGeneralValue/elaboration>

charakter ustalenia

ogólnie wiążące
<https://inspire.ec.europa.eu/codelist/RegulationNatureValue/generallyBinding>

profil podstawowy

teren plaży
teren wód
teren komunikacji
teren ogrodów działkowych
teren infrastruktury technicznej
teren zieleni urządzonej

profil dodatkowy

teren usług gastronomii
teren zieleni naturalnej
teren usług handlu detalicznego

minimalny udział powierzchni biologicznie czynnej

50%

geometria



plan

<https://www.gov.pl/zagospodarowanieprzestrzenne/app/AktPlanowaniaPrzestrzennego/PL.ZIPPZP.9556/247401-POG/1POG>

strefa planistyczna

PL.ZIPPZP.9556_247401-POG_1POG-69SW_20250402T124629

identyfier

<https://www.gov.pl/zagospodarowanieprzestrzenne/app/StrefaPlanistyczna/PL.ZIPPZP.9556/247401-POG/1POG-69SW/20250402T124629>

przestrzen nazw

PL.ZIPPZP.9556/247401-POG

lokalny id

1POG-69SW

wersja id

20250402T124629

poczatek wersji obiektu

2025-04-02T12:46:29

nazwa

strefa wielofunkcyjna z zabudową mieszkaniową wielorodzinną

oznaczenie

69SW

symbol

SW

obowiazuje od

2025-04-02

obowiazuje do

obecnie

status

w opracowaniu
<https://inspire.ec.europa.eu/codelist/ProcessStepGeneralValue/elaboration>

charakter ustalenia

ogólnie wiążące
<https://inspire.ec.europa.eu/codelist/RegulationNatureValue/generallyBinding>

profil podstawowy

teren usług
 teren komunikacji
 teren zieleni urządzonej
 teren ogrodów działkowych
 teren infrastruktury technicznej
 teren zabudowy mieszkaniowej wielorodzinnej

profil dodatkowy

teren lasu
 teren wód
 teren zieleni naturalnej

maksymalna nadziemna intensywnosc zabudowy

3

maksymalny udzial powierzchni zabudowy

50%

maksymalna wysokosc zabudowy

25.0 m

minimalny udzial powierzchni biologicznie czynnej

30%

geometria



plan

<https://www.gov.pl/zagospodarowanieprzestrzenne/app/AktPlanowaniaPrzestrzennego/PL.ZIPPZP.9556/247401-POG/1POG>

strefa planistyczna

PL.ZIPPZP.9556_247401-POG_1POG-70SU_20250402T124629

identfier

<https://www.gov.pl/zagospodarowanieprzestrzenne/app/StrefaPlanistyczna/PL.ZIPPZP.9556/247401-POG/1POG-70SU/20250402T124629>

przestrzen nazw

PL.ZIPPZP.9556/247401-POG

lokalny id

1POG-70SU

wersja id

20250402T124629

początek wersji obiektu

2025-04-02T12:46:29

nazwa

strefa usługowa

oznaczenie

70SU

symbol

SU

obowiązuje od

2025-04-02

obowiązuje do

obecnie

status

w opracowaniu
<https://inspire.ec.europa.eu/codelist/ProcessStepGeneralValue/elaboration>

charakter ustalenia

ogólnie wiążące
<https://inspire.ec.europa.eu/codelist/RegulationNatureValue/generallyBinding>

profil podstawowy

teren komunikacji
teren zieleni urządzonej
teren ogrodów działkowych
teren infrastruktury technicznej
teren usług

profil dodatkowy

teren lasu
teren wód
teren zieleni naturalnej

maksymalna nadziemna intensywność zabudowy

1.5

maksymalny udział powierzchni zabudowy

50%

maksymalna wysokość zabudowy

10.0 m

minimalny udział powierzchni biologicznie czynnej

30%

geometria



plan

<https://www.gov.pl/zagospodarowanieprzestrzenne/app/AktPlanowaniaPrzestrzennego/PL.ZIPPZP.9556/247401-POG/1POG>

strefa planistyczna

PL.ZIPPZP.9556_247401-POG_1POG-70SN_20250402T124629

identyfier

<https://www.gov.pl/zagospodarowanieprzestrzenne/app/StrefaPlanistyczna/PL.ZIPPZP.9556/247401-POG/1POG-70SN/20250402T124629>

przestrzen nazw

PL.ZIPPZP.9556/247401-POG

lokalny id

1POG-70SN

wersja id

20250402T124629

początek wersji obiektu

2025-04-02T12:46:29

nazwa

strefa zieleni i rekreacji

oznaczenie

70SN

symbol

SN

obowiązuje od

2025-04-02

obowiązuje do

obecnie

status

w opracowaniu
<https://inspire.ec.europa.eu/codelist/ProcessStepGeneralValue/elaboration>

charakter ustalenia

ogólnie wiążące
<https://inspire.ec.europa.eu/codelist/RegulationNatureValue/generallyBinding>

profil podstawowy

teren plaży
teren wód
teren komunikacji
teren ogrodów działkowych
teren infrastruktury technicznej
teren zieleni urządzonej

profil dodatkowy

teren zieleni naturalnej

minimalny udział powierzchni
biologicznie czynnej

50%

geometria



plan

<https://www.gov.pl/zagospodarowanieprzestrzenne/app/AktPlanowaniaPrzestrzennego/PL.ZIPPZP.9556/247401-POG/1POG>

strefa planistyczna

PL.ZIPPZP.9556_247401-POG_1POG-70SW_20250709T102151

identyfier

<https://www.gov.pl/zagospodarowanieprzestrzenne/app/StrefaPlanistyczna/PL.ZIPPZP.9556/247401-POG/1POG-70SW/20250709T102151>

przestrzen nazw

PL.ZIPPZP.9556/247401-POG

lokalny id

1POG-70SW

wersja id

20250709T102151

poczatek wersji obiektu

2025-07-09T10:21:51

nazwa

strefa wielofunkcyjna z zabudową mieszkaniową wielorodzinną

oznaczenie

70SW

symbol

SW

obowiazuje od

2025-07-09

obowiazuje do

obecnie

status

w opracowaniu
<https://inspire.ec.europa.eu/codelist/ProcessStepGeneralValue/elaboration>

charakter ustalenia

ogólnie wiążące
<https://inspire.ec.europa.eu/codelist/RegulationNatureValue/generallyBinding>

profil podstawowy

teren usług
 teren komunikacji
 teren zieleni urządzonej
 teren ogrodów działkowych
 teren infrastruktury technicznej
 teren zabudowy mieszkaniowej wielorodzinnej

profil dodatkowy

teren lasu
 teren wód
 teren zieleni naturalnej

maksymalna nadziemna intensywnosc zabudowy

2.4

maksymalny udzial powierzchni zabudowy

50%

maksymalna wysokosc zabudowy

16.0 m

minimalny udzial powierzchni biologicznie czynnej

30%

geometria



plan

<https://www.gov.pl/zagospodarowanieprzestrzenne/app/AktPlanowaniaPrzestrzennego/PL.ZIPPZP.9556/247401-POG/1POG>

strefa planistyczna

PL.ZIPPZP.9556_247401-POG_1POG-71SU_20250402T124629

identfier

<https://www.gov.pl/zagospodarowanieprzestrzenne/app/StrefaPlanistyczna/PL.ZIPPZP.9556/247401-POG/1POG-71SU/20250402T124629>

przestrzen nazw

PL.ZIPPZP.9556/247401-POG

lokalny id

1POG-71SU

wersja id

20250402T124629

początek wersji obiektu

2025-04-02T12:46:29

nazwa

strefa usługowa

oznaczenie

71SU

symbol

SU

obowiązuje od

2025-04-02

obowiązuje do

obecnie

status

w opracowaniu
<https://inspire.ec.europa.eu/codelist/ProcessStepGeneralValue/elaboration>

charakter ustalenia

ogólnie wiążące
<https://inspire.ec.europa.eu/codelist/RegulationNatureValue/generallyBinding>

profil podstawowy

teren komunikacji
teren zieleni urządzonej
teren ogrodów działkowych
teren infrastruktury technicznej
teren usług

profil dodatkowy

teren lasu
teren wód
teren zieleni naturalnej

maksymalna nadziemna intensywnosc zabudowy

3

maksymalny udział powierzchni zabudowy

60%

maksymalna wysokość zabudowy

20.0 m

minimalny udział powierzchni biologicznie czynnej

30%

geometria



plan

<https://www.gov.pl/zagospodarowanieprzestrzenne/app/AktPlanowaniaPrzestrzennego/PL.ZIPPZP.9556/247401-POG/1POG>

strefa planistyczna

PL.ZIPPZP.9556_247401-POG_1POG-71SN_20250402T124629

identyfier

<https://www.gov.pl/zagospodarowanieprzestrzenne/app/StrefaPlanistyczna/PL.ZIPPZP.9556/247401-POG/1POG-71SN/20250402T124629>

przestrzen nazw

PL.ZIPPZP.9556/247401-POG

lokalny id

1POG-71SN

wersja id

20250402T124629

początek wersji obiektu

2025-04-02T12:46:29

nazwa

strefa zieleni i rekreacji

oznaczenie

71SN

symbol

SN

obowiązuje od

2025-04-02

obowiązuje do

obecnie

status

w opracowaniu
<https://inspire.ec.europa.eu/codelist/ProcessStepGeneralValue/elaboration>

charakter ustalenia

ogólnie wiążące
<https://inspire.ec.europa.eu/codelist/RegulationNatureValue/generallyBinding>

profil podstawowy

teren plaży
teren wód
teren komunikacji
teren ogrodów działkowych
teren infrastruktury technicznej
teren zieleni urządzonej

profil dodatkowy

teren zieleni naturalnej
teren usług sportu i rekreacji

minimalny udział powierzchni biologicznie czynnej

50%

geometria



plan

<https://www.gov.pl/zagospodarowanieprzestrzenne/app/AktPlanowaniaPrzestrzennego/PL.ZIPPZP.9556/247401-POG/1POG>

strefa planistyczna

PL.ZIPPZP.9556_247401-POG_1POG-71SW_20250710T113238

identfier

<https://www.gov.pl/zagospodarowanieprzestrzenne/app/StrefaPlanistyczna/PL.ZIPPZP.9556/247401-POG/1POG-71SW/20250710T113238>

przestrzen nazw

PL.ZIPPZP.9556/247401-POG

lokalny id

1POG-71SW

wersja id

20250710T113238

poczatek wersji obiektu

2025-07-10T11:32:38

nazwa

strefa wielofunkcyjna z zabudową mieszkaniową wielorodzinną

oznaczenie

71SW

symbol

SW

obowiazuje od

2025-07-10

obowiazuje do

obecnie

status

w opracowaniu
<https://inspire.ec.europa.eu/codelist/ProcessStepGeneralValue/elaboration>

charakter ustalenia

ogólnie wiążące
<https://inspire.ec.europa.eu/codelist/RegulationNatureValue/generallyBinding>

profil podstawowy

teren usług
teren komunikacji
teren zieleni urządzonej
teren ogrodów działkowych
teren infrastruktury technicznej
teren zabudowy mieszkaniowej wielorodzinnej

profil dodatkowy

teren lasu
teren wód
teren zieleni naturalnej

maksymalna nadziemna intensywnosc zabudowy

2

maksymalny udzial powierzchni zabudowy

60%

maksymalna wysokosc zabudowy

15.0 m

minimalny udzial powierzchni biologicznie czynnej

30%

geometria



plan

<https://www.gov.pl/zagospodarowanieprzestrzenne/app/AktPlanowaniaPrzestrzennego/PL.ZIPPZP.9556/247401-POG/1POG>

strefa planistyczna

PL.ZIPPZP.9556_247401-POG_1POG-72SU_20250402T124629

identfier

<https://www.gov.pl/zagospodarowanieprzestrzenne/app/StrefaPlanistyczna/PL.ZIPPZP.9556/247401-POG/1POG-72SU/20250402T124629>

przestrzen nazw

PL.ZIPPZP.9556/247401-POG

lokalny id

1POG-72SU

wersja id

20250402T124629

początek wersji obiektu

2025-04-02T12:46:29

nazwa

strefa usługowa

oznaczenie

72SU

symbol

SU

obowiązuje od

2025-04-02

obowiązuje do

obecnie

status

w opracowaniu
<https://inspire.ec.europa.eu/codelist/ProcessStepGeneralValue/elaboration>

charakter ustalenia

ogólnie wiążące
<https://inspire.ec.europa.eu/codelist/RegulationNatureValue/generallyBinding>

profil podstawowy

teren komunikacji
teren zieleni urządzonej
teren ogrodów działkowych
teren infrastruktury technicznej
teren usług

profil dodatkowy

teren zieleni naturalnej
teren lasu
teren wód
teren składów i magazynów

maksymalna nadziemna intensywnosc zabudowy

1.5

maksymalny udział powierzchni zabudowy

70%

maksymalna wysokość zabudowy

25.0 m

minimalny udział powierzchni

biologicznie czynnej	15%
geometria	
plan	https://www.gov.pl/zagospodarowanieprzestrzenne/app/AktPlanowaniaPrzestrzennego/PL.ZIPPZP.9556/247401-POG/1POG
strefa planistyczna	PL.ZIPPZP.9556_247401-POG_1POG-72SN_20250402T124629
identfier	https://www.gov.pl/zagospodarowanieprzestrzenne/app/StrefaPlanistyczna/PL.ZIPPZP.9556/247401-POG/1POG-72SN/20250402T124629
przestrzen nazw	PL.ZIPPZP.9556/247401-POG
lokalny id	1POG-72SN
wersja id	20250402T124629
początek wersji obiektu	2025-04-02T12:46:29
nazwa	strefa zieleni i rekreacji
oznaczenie	72SN
symbol	SN
obowiązuje od	2025-04-02
obowiązuje do	obecnie
status	w opracowaniu https://inspire.ec.europa.eu/codelist/ProcessStepGeneralValue/elaboration
charakter ustalenia	ogólnie wiążące https://inspire.ec.europa.eu/codelist/RegulationNatureValue/generallyBinding
profil podstawowy	teren plaży teren wód teren komunikacji teren ogrodów działkowych teren infrastruktury technicznej teren zieleni urządzonej
profil dodatkowy	teren zieleni naturalnej
minimalny udział powierzchni biologicznie czynnej	50%
geometria	



plan

<https://www.gov.pl/zagospodarowanieprzestrzenne/app/AktPlanowaniaPrzestrzennego/PL.ZIPPZP.9556/247401-POG/1POG>

strefa planistyczna

PL.ZIPPZP.9556_247401-POG_1POG-73SU_20250402T124629

identyfier

<https://www.gov.pl/zagospodarowanieprzestrzenne/app/StrefaPlanistyczna/PL.ZIPPZP.9556/247401-POG/1POG-73SU/20250402T124629>

przestrzen nazw

PL.ZIPPZP.9556/247401-POG

lokalny id

1POG-73SU

wersja id

20250402T124629

poczatek wersji obiektu

2025-04-02T12:46:29

nazwa

strefa usługowa

oznaczenie

73SU

symbol

SU

obowiazuje od

2025-04-02

obowiazuje do

obecnie

status

w opracowaniu
<https://inspire.ec.europa.eu/codelist/ProcessStepGeneralValue/elaboration>

charakter ustalenia

ogólnie wiążące
<https://inspire.ec.europa.eu/codelist/RegulationNatureValue/generallyBinding>

profil podstawowy

teren komunikacji
teren zieleni urządzonej
teren ogrodów działkowych
teren infrastruktury technicznej
teren usług

profil dodatkowy

teren zieleni naturalnej
teren lasu
teren wód
teren składów i magazynów

maksymalna nadziemna intensywnosc zabudowy

3

maksymalny udzial powierzchni zabudowy

60%

maksymalna wysokosc zabudowy

25.0 m

minimalny udzial powierzchni biologicznie czynnej

30%

geometria



plan

<https://www.gov.pl/zagospodarowanieprzestrzenne/app/AktPlanowaniaPrzestrzennego/PL.ZIPPZP.9556/247401-POG/1POG>

strefa planistyczna

PL.ZIPPZP.9556_247401-POG_1POG-73SN_20250402T124629

identfier

<https://www.gov.pl/zagospodarowanieprzestrzenne/app/StrefaPlanistyczna/PL.ZIPPZP.9556/247401-POG/1POG-73SN/20250402T124629>

przestrzen nazw

PL.ZIPPZP.9556/247401-POG

lokalny id

1POG-73SN

wersja id

20250402T124629

początek wersji obiektu

2025-04-02T12:46:29

nazwa

strefa zieleni i rekreacji

oznaczenie

73SN

symbol

SN

obowiązuje od

2025-04-02

obowiązuje do

obecnie

status

w opracowaniu
<https://inspire.ec.europa.eu/codelist/ProcessStepGeneralValue/elaboration>

charakter ustalenia

ogólnie wiążące
<https://inspire.ec.europa.eu/codelist/RegulationNatureValue/generallyBinding>

profil podstawowy

teren plaży
teren wód
teren komunikacji
teren ogrodów działkowych
teren infrastruktury technicznej
teren zieleni urządzonej

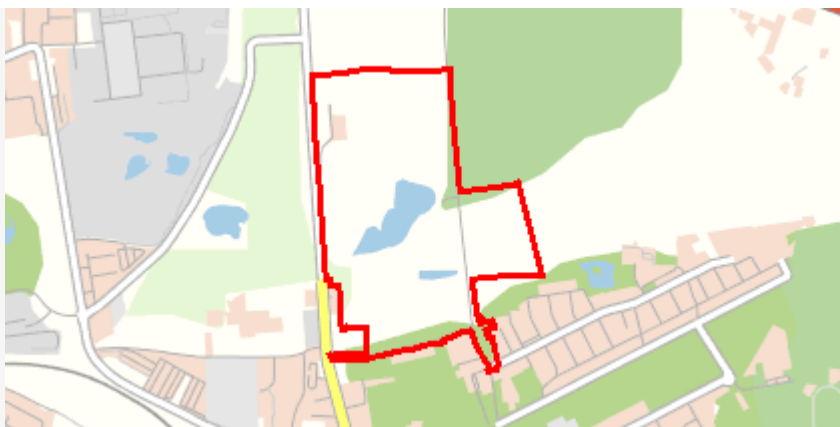
profil dodatkowy

teren usług kultury i rozrywki
teren usług handlu detalicznego
teren usług gastronomii
teren usług turystyki
teren usług nauki
teren usług edukacji
teren usług zdrowia i pomocy społecznej
teren zieleni naturalnej
teren usług sportu i rekreacji

minimalny udział powierzchni biologicznie czynnej

50%

geometria



plan

<https://www.gov.pl/zagospodarowanieprzestrzenne/app/AktPlanowaniaPrzestrzennego/PL.ZIPPZP.9556/247401-POG/1POG>

strefa planistyczna

PL.ZIPPZP.9556_247401-POG_1POG-74SU_20250402T124629

identyfier

<https://www.gov.pl/zagospodarowanieprzestrzenne/app/StrefaPlanistyczna/PL.ZIPPZP.9556/247401-POG/1POG-74SU/20250402T124629>

przestrzen nazw

PL.ZIPPZP.9556/247401-POG

lokalny id

1POG-74SU

wersja id

20250402T124629

początek wersji obiektu

2025-04-02T12:46:29

nazwa

strefa usługowa

oznaczenie

74SU

symbol

SU

obowiązuje od

2025-04-02

obowiązuje do

obecnie

status

w opracowaniu
<https://inspire.ec.europa.eu/codelist/ProcessStepGeneralValue/elaboration>

charakter ustalenia

ogólnie wiążące
<https://inspire.ec.europa.eu/codelist/RegulationNatureValue/generallyBinding>

profil podstawowy

teren komunikacji
teren zieleni urządzonej
teren ogrodów działkowych
teren infrastruktury technicznej
teren usług

profil dodatkowy

teren lasu
teren wód
teren zieleni naturalnej

maksymalna nadziemna intensywność zabudowy

1.5

maksymalny udział powierzchni zabudowy

70%

maksymalna wysokość zabudowy

20.0 m

minimalny udział powierzchni biologicznie czynnej

15%

geometria



plan

<https://www.gov.pl/zagospodarowanieprzestrzenne/app/AktPlanowaniaPrzestrzennego/PL.ZIPPZP.9556/247401-POG/1POG>

strefa planistyczna

PL.ZIPPZP.9556_247401-POG_1POG-74SN_20250402T124629

identyfier

<https://www.gov.pl/zagospodarowanieprzestrzenne/app/StrefaPlanistyczna/PL.ZIPPZP.9556/247401-POG/1POG-74SN/20250402T124629>

przestrzen nazw

PL.ZIPPZP.9556/247401-POG

lokalny id

1POG-74SN

wersja id

20250402T124629

poczatek wersji obiektu

2025-04-02T12:46:29

nazwa

strefa zieleni i rekreacji

oznaczenie

74SN

symbol

SN

obowiazuje od

2025-04-02

obowiazuje do

obecnie

status

w opracowaniu
<https://inspire.ec.europa.eu/codelist/ProcessStepGeneralValue/elaboration>

charakter ustalenia

ogólnie wiążące
<https://inspire.ec.europa.eu/codelist/RegulationNatureValue/generallyBinding>

profil podstawowy

teren plaży
teren wód
teren komunikacji
teren ogrodów działkowych
teren infrastruktury technicznej
teren zieleni urządzonej

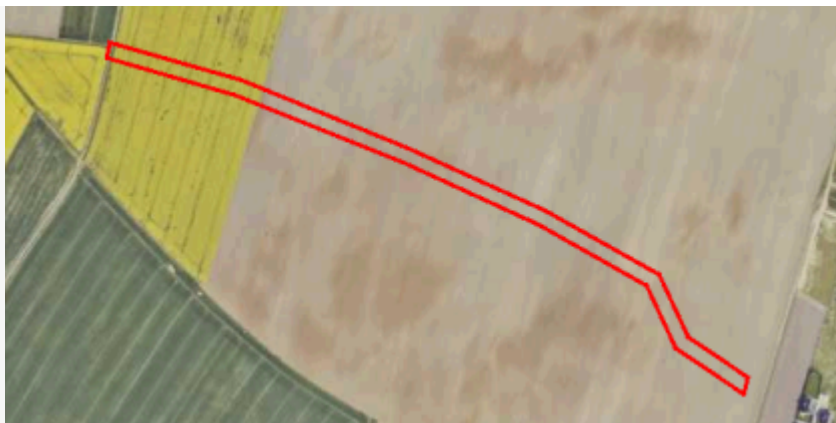
profil dodatkowy

teren zieleni naturalnej

minimalny udział powierzchni
biologicznie czynnej

50%

geometria



plan

<https://www.gov.pl/zagospodarowanieprzestrzenne/app/AktPlanowaniaPrzestrzennego/PL.ZIPPZP.9556/247401-POG/1POG>

strefa planistyczna

PL.ZIPPZP.9556_247401-POG_1POG-75SU_20250402T124629

identyfier

<https://www.gov.pl/zagospodarowanieprzestrzenne/app/StrefaPlanistyczna/PL.ZIPPZP.9556/247401-POG/1POG-75SU/20250402T124629>

przestrzen nazw

PL.ZIPPZP.9556/247401-POG

lokalny id

1POG-75SU

wersja id

20250402T124629

poczatek wersji obiektu

2025-04-02T12:46:29

nazwa

strefa usługowa

oznaczenie

75SU

symbol

SU

obowiazuje od

2025-04-02

obowiazuje do

obecnie

status

w opracowaniu
<https://inspire.ec.europa.eu/codelist/ProcessStepGeneralValue/elaboration>

charakter ustalenia

ogólnie wiążące
<https://inspire.ec.europa.eu/codelist/RegulationNatureValue/generallyBinding>

profil podstawowy

teren komunikacji
teren zieleni urządzonej
teren ogrodów działkowych
teren infrastruktury technicznej
teren usług

profil dodatkowy

teren lasu
teren wód
teren zieleni naturalnej

maksymalna nadziemna intensywnosc zabudowy

3

maksymalny udzial powierzchni zabudowy

70%

maksymalna wysokosc zabudowy

25.0 m

minimalny udzial powierzchni biologicznie czynnej

15%

geometria



plan

<https://www.gov.pl/zagospodarowanieprzestrzenne/app/AktPlanowaniaPrzestrzennego/PL.ZIPPZP.9556/247401-POG/1POG>

strefa planistyczna

PL.ZIPPZP.9556_247401-POG_1POG-75SN_20250402T124629

identyfier

<https://www.gov.pl/zagospodarowanieprzestrzenne/app/StrefaPlanistyczna/PL.ZIPPZP.9556/247401-POG/1POG-75SN/20250402T124629>

przestrzen nazw

PL.ZIPPZP.9556/247401-POG

lokalny id

1POG-75SN

wersja id

20250402T124629

początek wersji obiektu

2025-04-02T12:46:29

nazwa

strefa zieleni i rekreacji

oznaczenie

75SN

symbol

SN

obowiązuje od

2025-04-02

obowiązuje do

obecnie

status

w opracowaniu
<https://inspire.ec.europa.eu/codelist/ProcessStepGeneralValue/elaboration>

charakter ustalenia

ogólnie wiążące
<https://inspire.ec.europa.eu/codelist/RegulationNatureValue/generallyBinding>

profil podstawowy

teren plaży
teren wód
teren komunikacji
teren ogrodów działkowych
teren infrastruktury technicznej
teren zieleni urządzonej

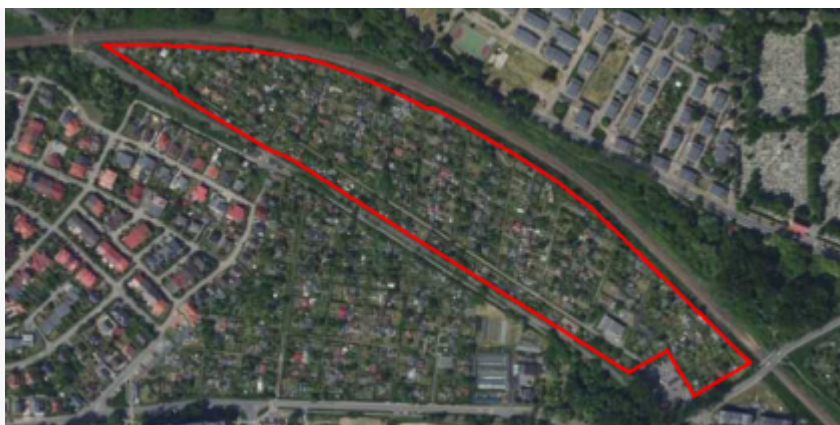
profil dodatkowy

teren zieleni naturalnej

minimalny udział powierzchni
biologicznie czynnej

50%

geometria



plan

<https://www.gov.pl/zagospodarowanieprzestrzenne/app/AktPlanowaniaPrzestrzennego/PL.ZIPPZP.9556/247401-POG/1POG>

strefa planistyczna

PL.ZIPPZP.9556_247401-POG_1POG-76SU_20250402T124629

identyfier

<https://www.gov.pl/zagospodarowanieprzestrzenne/app/StrefaPlanistyczna/PL.ZIPPZP.9556/247401-POG/1POG-76SU/20250402T124629>

przestrzen nazw

PL.ZIPPZP.9556/247401-POG

lokalny id

1POG-76SU

wersja id

20250402T124629

poczatek wersji obiektu

2025-04-02T12:46:29

nazwa

strefa usługowa

oznaczenie

76SU

symbol

SU

obowiazuje od

2025-04-02

obowiazuje do

obecnie

status

w opracowaniu
<https://inspire.ec.europa.eu/codelist/ProcessStepGeneralValue/elaboration>

charakter ustalenia

ogólnie wiążące
<https://inspire.ec.europa.eu/codelist/RegulationNatureValue/generallyBinding>

profil podstawowy

teren komunikacji
teren zieleni urządzonej
teren ogrodów działkowych
teren infrastruktury technicznej
teren usług

profil dodatkowy

teren lasu
teren wód
teren zieleni naturalnej

maksymalna nadziemna intensywnosc zabudowy

1

maksymalny udzial powierzchni zabudowy

75%

maksymalna wysokosc zabudowy

12.0 m

minimalny udzial powierzchni biologicznie czynnej

25%

geometria



plan

<https://www.gov.pl/zagospodarowanieprzestrzenne/app/AktPlanowaniaPrzestrzennego/PL.ZIPPZP.9556/247401-POG/1POG>

strefa planistyczna

PL.ZIPPZP.9556_247401-POG_1POG-76SN_20250710T121812

identyfier

<https://www.gov.pl/zagospodarowanieprzestrzenne/app/StrefaPlanistyczna/PL.ZIPPZP.9556/247401-POG/1POG-76SN/20250710T121812>

przestrzen nazw

PL.ZIPPZP.9556/247401-POG

lokalny id

1POG-76SN

wersja id

20250710T121812

początek wersji obiektu

2025-07-10T12:18:12

nazwa

strefa zieleni i rekreacji

oznaczenie

76SN

symbol

SN

obowiązuje od

2025-07-10

obowiązuje do

obecnie

status

w opracowaniu
<https://inspire.ec.europa.eu/codelist/ProcessStepGeneralValue/elaboration>

charakter ustalenia

ogólnie wiążące
<https://inspire.ec.europa.eu/codelist/RegulationNatureValue/generallyBinding>

profil podstawowy

teren plaży
teren wód
teren komunikacji
teren ogrodów działkowych
teren infrastruktury technicznej
teren zieleni urządzonej

profil dodatkowy

teren lasu
teren zieleni naturalnej

minimalny udział powierzchni
biologicznie czynnej

5%

geometria



plan

<https://www.gov.pl/zagospodarowanieprzestrzenne/app/AktPlanowaniaPrzestrzennego/PL.ZIPPZP.9556/247401-POG/1POG>

strefa planistyczna

PL.ZIPPZP.9556_247401-POG_1POG-77SU_20250402T124629

identyfier

<https://www.gov.pl/zagospodarowanieprzestrzenne/app/StrefaPlanistyczna/PL.ZIPPZP.9556/247401-POG/1POG-77SU/20250402T124629>

przestrzen nazw

PL.ZIPPZP.9556/247401-POG

lokalny id

1POG-77SU

wersja id

20250402T124629

poczatek wersji obiektu

2025-04-02T12:46:29

nazwa

strefa usługowa

oznaczenie

77SU

symbol

SU

obowiazuje od

2025-04-02

obowiazuje do

obecnie

status

w opracowaniu
<https://inspire.ec.europa.eu/codelist/ProcessStepGeneralValue/elaboration>

charakter ustalenia

ogólnie wiążące
<https://inspire.ec.europa.eu/codelist/RegulationNatureValue/generallyBinding>

profil podstawowy

teren komunikacji
teren zieleni urządzonej
teren ogrodów działkowych
teren infrastruktury technicznej
teren usług

profil dodatkowy

teren lasu
teren wód
teren zieleni naturalnej

maksymalna nadziemna intensywnosc zabudowy

2

maksymalny udzial powierzchni zabudowy

70%

maksymalna wysokosc zabudowy

20.0 m

minimalny udzial powierzchni biologicznie czynnej

30%

geometria



plan

<https://www.gov.pl/zagospodarowanieprzestrzenne/app/AktPlanowaniaPrzestrzennego/PL.ZIPPZP.9556/247401-POG/1POG>

strefa planistyczna

PL.ZIPPZP.9556_247401-POG_1POG-78SU_20250402T124629

identyfier

<https://www.gov.pl/zagospodarowanieprzestrzenne/app/StrefaPlanistyczna/PL.ZIPPZP.9556/247401-POG/1POG-78SU/20250402T124629>

przestrzen nazw

PL.ZIPPZP.9556/247401-POG

lokalny id

1POG-78SU

wersja id

20250402T124629

poczatek wersji obiektu

2025-04-02T12:46:29

nazwa

strefa usługowa

oznaczenie

78SU

symbol

SU

obowiazuje od

2025-04-02

obowiazuje do

obecnie

status

w opracowaniu
<https://inspire.ec.europa.eu/codelist/ProcessStepGeneralValue/elaboration>

charakter ustalenia

ogólnie wiążące
<https://inspire.ec.europa.eu/codelist/RegulationNatureValue/generallyBinding>

profil podstawowy

teren komunikacji
teren zieleni urządzonej
teren ogrodów działkowych
teren infrastruktury technicznej
teren usług

profil dodatkowy

teren lasu
teren wód
teren zieleni naturalnej

maksymalna nadziemna intensywnosc zabudowy

1.5

maksymalny udzial powierzchni zabudowy

70%

maksymalna wysokosc zabudowy

20.0 m

minimalny udzial powierzchni biologicznie czynnej

15%

geometria



plan

<https://www.gov.pl/zagospodarowanieprzestrzenne/app/AktPlanowaniaPrzestrzennego/PL.ZIPPZP.9556/247401-POG/1POG>

strefa planistyczna

PL.ZIPPZP.9556_247401-POG_1POG-79SU_20250402T124629

identyfier

<https://www.gov.pl/zagospodarowanieprzestrzenne/app/StrefaPlanistyczna/PL.ZIPPZP.9556/247401-POG/1POG-79SU/20250402T124629>

przestrzen nazw

PL.ZIPPZP.9556/247401-POG

lokalny id

1POG-79SU

wersja id

20250402T124629

poczatek wersji obiektu

2025-04-02T12:46:29

nazwa

strefa usługowa

oznaczenie

79SU

symbol

SU

obowiazuje od

2025-04-02

obowiazuje do

obecnie

status

w opracowaniu
<https://inspire.ec.europa.eu/codelist/ProcessStepGeneralValue/elaboration>

charakter ustalenia

ogólnie wiążące
<https://inspire.ec.europa.eu/codelist/RegulationNatureValue/generallyBinding>

profil podstawowy

teren komunikacji
teren zieleni urządzonej
teren ogrodów działkowych
teren infrastruktury technicznej
teren usług

profil dodatkowy

teren lasu
teren wód
teren zieleni naturalnej

maksymalna nadziemna intensywnosc zabudowy

1.5

maksymalny udzial powierzchni zabudowy

50%

maksymalna wysokosc zabudowy

15.0 m

minimalny udzial powierzchni biologicznie czynnej

30%

geometria



plan

<https://www.gov.pl/zagospodarowanieprzestrzenne/app/AktPlanowaniaPrzestrzennego/PL.ZIPPZP.9556/247401-POG/1POG>

strefa planistyczna

PL.ZIPPZP.9556_247401-POG_1POG-80SU_20250402T124629

identyfier

<https://www.gov.pl/zagospodarowanieprzestrzenne/app/StrefaPlanistyczna/PL.ZIPPZP.9556/247401-POG/1POG-80SU/20250402T124629>

przestrzen nazw

PL.ZIPPZP.9556/247401-POG

lokalny id

1POG-80SU

wersja id

20250402T124629

początek wersji obiektu

2025-04-02T12:46:29

nazwa

strefa usługowa

oznaczenie

80SU

symbol

SU

obowiązuje od

2025-04-02

obowiązuje do

obecnie

status

w opracowaniu
<https://inspire.ec.europa.eu/codelist/ProcessStepGeneralValue/elaboration>

charakter ustalenia

ogólnie wiążące
<https://inspire.ec.europa.eu/codelist/RegulationNatureValue/generallyBinding>

profil podstawowy

teren komunikacji
teren zieleni urządzonej
teren ogrodów działkowych
teren infrastruktury technicznej
teren usług

profil dodatkowy

teren zieleni naturalnej
teren lasu
teren wód
teren składów i magazynów

maksymalna nadziemna intensywność zabudowy

2.5

maksymalny udział powierzchni zabudowy

60%

maksymalna wysokość zabudowy

15.0 m

minimalny udział powierzchni biologicznie czynnej

15%

geometria



plan

<https://www.gov.pl/zagospodarowanieprzestrzenne/app/AktPlanowaniaPrzestrzennego/PL.ZIPPZP.9556/247401-POG/1POG>

strefa planistyczna

PL.ZIPPZP.9556_247401-POG_1POG-81SU_20250709T113949

identfier

<https://www.gov.pl/zagospodarowanieprzestrzenne/app/StrefaPlanistyczna/PL.ZIPPZP.9556/247401-POG/1POG-81SU/20250709T113949>

przestrzen nazw

PL.ZIPPZP.9556/247401-POG

lokalny id

1POG-81SU

wersja id

20250709T113949

poczatek wersji obiektu

2025-07-09T11:39:49

nazwa

strefa usługowa

oznaczenie

81SU

symbol

SU

obowiazuje od

2025-07-09

obowiazuje do

obecnie

status

w opracowaniu
<https://inspire.ec.europa.eu/codelist/ProcessStepGeneralValue/elaboration>

charakter ustalenia

ogólnie wiążące
<https://inspire.ec.europa.eu/codelist/RegulationNatureValue/generallyBinding>

profil podstawowy

teren komunikacji
teren zieleni urządzonej
teren ogrodów działkowych
teren infrastruktury technicznej
teren usług

profil dodatkowy

teren lasu
teren wód
teren zieleni naturalnej

maksymalna nadziemna intensywnosc zabudowy

3

maksymalny udział powierzchni zabudowy

40%

maksymalna wysokosc zabudowy

35.0 m

minimalny udział powierzchni biologicznie czynnej

50%

geometria



plan

<https://www.gov.pl/zagospodarowanieprzestrzenne/app/AktPlanowaniaPrzestrzennego/PL.ZIPPZP.9556/247401-POG/1POG>

obszar uzupełnienia zabudowy

PL.ZIPPZP.9556_247401-POG_1POG-1OUZ_20250605T105602

identyfier

<https://www.gov.pl/zagospodarowanieprzestrzenne/app/ObszarUzupelnieniaZabudowy/PL.ZIPPZP.9556/247401-POG/1POG-1OUZ/20250605T105602>

przestrzen nazw

PL.ZIPPZP.9556/247401-POG

lokalny id

1POG-1OUZ

wersja id

20250605T105602

poczatek wersji obiektu

2025-06-05T10:56:02

oznaczenie

1OUZ

symbol

OUZ

obowiazuje od

2024-11-20

obowiazuje do

obecnie

status

w opracowaniu
<https://inspire.ec.europa.eu/codelist/ProcessStepGeneralValue/elaboration>

charakter ustalenia

ogólnie wiążące
<https://inspire.ec.europa.eu/codelist/RegulationNatureValue/generallyBinding>

geometria



plan

<https://www.gov.pl/zagospodarowanieprzestrzenne/app/AktPlanowaniaPrzestrzennego/PL.ZIPPZP.9556/247401-POG/1POG>

obszar uzupełnienia zabudowy

PL.ZIPPZP.9556_247401-POG_1POG-2OUZ_20241120T073416

identyfier

<https://www.gov.pl/zagospodarowanieprzestrzenne/app/ObszarUzupelnieniaZabudowy/PL.ZIPPZP.9556/247401-POG/1POG-2OUZ/20241120T073416>

przestrzen nazw	PL.ZIPPZP.9556/247401-POG
lokalny id	1POG-2OUZ
wersja id	20241120T073416
początek wersji obiektu	2024-11-20T07:34:16
oznaczenie	2OUZ
symbol	OUZ
obowiązuje od	2024-11-20
obowiązuje do	obecnie
status	w opracowaniu https://inspire.ec.europa.eu/codelist/ProcessStepGeneralValue/elaboration
charakter ustalenia	ogólnie wiążące https://inspire.ec.europa.eu/codelist/RegulationNatureValue/generallyBinding
geometria	
plan	https://www.gov.pl/zagospodarowanieprzestrzenne/app/AktPlanowaniaPrzestrzennego/PL.ZIPPZP.9556/247401-POG/1POG
obszar uzupełnienia zabudowy	PL.ZIPPZP.9556_247401-POG_1POG-3OUZ_20250606T080225
identyfier	https://www.gov.pl/zagospodarowanieprzestrzenne/app/ObszarUzupelnieniaZabudowy/PL.ZIPPZP.9556/247401-POG/1POG-3OUZ/20250606T080225
przestrzen nazw	PL.ZIPPZP.9556/247401-POG
lokalny id	1POG-3OUZ
wersja id	20250606T080225
początek wersji obiektu	2025-06-06T08:02:25
oznaczenie	3OUZ
symbol	OUZ
obowiązuje od	2024-11-20
obowiązuje do	obecnie
status	w opracowaniu https://inspire.ec.europa.eu/codelist/ProcessStepGeneralValue/elaboration
charakter ustalenia	ogólnie wiążące https://inspire.ec.europa.eu/codelist/RegulationNatureValue/generallyBinding
geometria	



plan

<https://www.gov.pl/zagospodarowanieprzestrzenne/app/AktPlanowaniaPrzestrzennego/PL.ZIPPZP.9556/247401-POG/1POG>

obszar uzupełnienia zabudowy

PL.ZIPPZP.9556_247401-POG_1POG-4OUZ_20250605T124839

identyfier

<https://www.gov.pl/zagospodarowanieprzestrzenne/app/ObszarUzupelnieniaZabudowy/PL.ZIPPZP.9556/247401-POG/1POG-4OUZ/20250605T124839>

przestrzen nazw

PL.ZIPPZP.9556/247401-POG

lokalny id

1POG-4OUZ

wersja id

20250605T124839

początek wersji obiektu

2025-06-05T12:48:39

oznaczenie

4OUZ

symbol

OUZ

obowiązuje od

2024-11-20

obowiązuje do

obecnie

status

w opracowaniu
<https://inspire.ec.europa.eu/codelist/ProcessStepGeneralValue/elaboration>

charakter ustalenia

ogólnie wiążące
<https://inspire.ec.europa.eu/codelist/RegulationNatureValue/generallyBinding>

geometria



plan


<https://www.gov.pl/zagospodarowanieprzestrzenne/app/AktPlanowaniaPrzestrzennego/PL.ZIPPZP.9556/247401-POG/1POG>

obszar uzupełnienia zabudowy

PL.ZIPPZP.9556_247401-POG_1POG-5OUZ_20250130T100021

identyfier

<https://www.gov.pl/zagospodarowanieprzestrzenne/app/ObszarUzupelnieniaZabudowy/PL.ZIPPZP.9556/247401-POG/1POG-5OUZ/20250130T100021>

przestrzen nazw	PL.ZIPPZP.9556/247401-POG
lokalny id	1POG-5OUZ
wersja id	20250130T100021
początek wersji obiektu	2025-01-30T10:00:21
oznaczenie	5OUZ
symbol	OUZ
obowiązuje od	2024-11-20
obowiązuje do	obecnie
status	w opracowaniu https://inspire.ec.europa.eu/codelist/ProcessStepGeneralValue/elaboration
charakter ustalenia	ogólnie wiążące https://inspire.ec.europa.eu/codelist/RegulationNatureValue/generallyBinding
geometria	
plan	https://www.gov.pl/zagospodarowanieprzestrzenne/app/AktPlanowaniaPrzestrzennego/PL.ZIPPZP.9556/247401-POG/1POG
obszar uzupełnienia zabudowy	PL.ZIPPZP.9556_247401-POG_1POG-6OUZ_20250130T101414
identyfier	https://www.gov.pl/zagospodarowanieprzestrzenne/app/ObszarUzupelnieniaZabudowy/PL.ZIPPZP.9556/247401-POG/1POG-6OUZ/20250130T101414
przestrzen nazw	PL.ZIPPZP.9556/247401-POG
lokalny id	1POG-6OUZ
wersja id	20250130T101414
początek wersji obiektu	2025-01-30T10:14:14
oznaczenie	6OUZ
symbol	OUZ
obowiązuje od	2024-11-20
obowiązuje do	obecnie
status	w opracowaniu https://inspire.ec.europa.eu/codelist/ProcessStepGeneralValue/elaboration
charakter ustalenia	ogólnie wiążące https://inspire.ec.europa.eu/codelist/RegulationNatureValue/generallyBinding
geometria	



plan

<https://www.gov.pl/zagospodarowanieprzestrzenne/app/AktPlanowaniaPrzestrzennego/PL.ZIPPZP.9556/247401-POG/1POG>

obszar uzupełnienia zabudowy

PL.ZIPPZP.9556_247401-POG_1POG-7OUZ_20250605T125244

identyfier

<https://www.gov.pl/zagospodarowanieprzestrzenne/app/ObszarUzupelnieniaZabudowy/PL.ZIPPZP.9556/247401-POG/1POG-7OUZ/20250605T125244>

przestrzen nazw

PL.ZIPPZP.9556/247401-POG

lokalny id

1POG-7OUZ

wersja id

20250605T125244

początek wersji obiektu

2025-06-05T12:52:44

oznaczenie

7OUZ

symbol

OUZ

obowiązuje od

2024-11-20

obowiązuje do

obecnie

status

w opracowaniu
<https://inspire.ec.europa.eu/codelist/ProcessStepGeneralValue/elaboration>

charakter ustalenia

ogólnie wiążące
<https://inspire.ec.europa.eu/codelist/RegulationNatureValue/generallyBinding>

geometria



plan

<https://www.gov.pl/zagospodarowanieprzestrzenne/app/AktPlanowaniaPrzestrzennego/PL.ZIPPZP.9556/247401-POG/1POG>

obszar uzupełnienia zabudowy

PL.ZIPPZP.9556_247401-POG_1POG-8OUZ_20250605T131425

identyfier

<https://www.gov.pl/zagospodarowanieprzestrzenne/app/ObszarUzupelnieniaZabudowy/PL.ZIPPZP.9556/247401-POG/1POG-8OUZ/20250605T131425>

przestrzen nazw	PL.ZIPPZP.9556/247401-POG
lokalny id	1POG-8OUZ
wersja id	20250605T131425
początek wersji obiektu	2025-06-05T13:14:25
nazwa	Obszar uzupełnienia zabudowy
oznaczenie	8OUZ
symbol	OUZ
obowiązuje od	2024-11-20
obowiązuje do	obecnie
status	w opracowaniu https://inspire.ec.europa.eu/codelist/ProcessStepGeneralValue/elaboration
charakter ustalenia	ogólnie wiążące https://inspire.ec.europa.eu/codelist/RegulationNatureValue/generallyBinding
geometria	
plan	https://www.gov.pl/zagospodarowanieprzestrzenne/app/AktPlanowaniaPrzestrzennego/PL.ZIPPZP.9556/247401-POG/1POG
obszar uzupełnienia zabudowy	PL.ZIPPZP.9556_247401-POG_1POG-9OUZ_20241120T073416
identyfier	https://www.gov.pl/zagospodarowanieprzestrzenne/app/ObszarUzupelnieniaZabudowy/PL.ZIPPZP.9556/247401-POG/1POG-9OUZ/20241120T073416
przestrzen nazw	PL.ZIPPZP.9556/247401-POG
lokalny id	1POG-9OUZ
wersja id	20241120T073416
początek wersji obiektu	2024-11-20T07:34:16
oznaczenie	9OUZ
symbol	OUZ
obowiązuje od	2024-11-20
obowiązuje do	obecnie
status	w opracowaniu https://inspire.ec.europa.eu/codelist/ProcessStepGeneralValue/elaboration
charakter ustalenia	ogólnie wiążące https://inspire.ec.europa.eu/codelist/RegulationNatureValue/generallyBinding

geometria



plan

<https://www.gov.pl/zagospodarowanieprzestrzenne/app/AktPlanowaniaPrzestrzennego/PL.ZIPPZP.9556/247401-POG/1POG>

obszar uzupełnienia zabudowy

PL.ZIPPZP.9556_247401-POG_1POG-10OUZ_20241120T073416

identyfier

<https://www.gov.pl/zagospodarowanieprzestrzenne/app/ObszarUzupelnieniaZabudowy/PL.ZIPPZP.9556/247401-POG/1POG-10OUZ/20241120T073416>

przestrzen nazw

PL.ZIPPZP.9556/247401-POG

lokalny id

1POG-10OUZ

wersja id

20241120T073416

początek wersji obiektu

2024-11-20T07:34:16

oznaczenie

10OUZ

symbol

OUZ

obowiązuje od

2024-11-20

obowiązuje do

obecnie

status

w opracowaniu
<https://inspire.ec.europa.eu/codelist/ProcessStepGeneralValue/elaboration>

charakter ustalenia

ogólnie wiążące
<https://inspire.ec.europa.eu/codelist/RegulationNatureValue/generallyBinding>

geometria



plan

<https://www.gov.pl/zagospodarowanieprzestrzenne/app/AktPlanowaniaPrzestrzennego/PL.ZIPPZP.9556/247401-POG/1POG>

obszar uzupełnienia zabudowy

PL.ZIPPZP.9556_247401-POG_1POG-11OUZ_20241120T073416

identyfier

<https://www.gov.pl/zagospodarowanieprzestrzenne/app/ObszarUzupelnieniaZabudowy/PL.ZIPPZP.9556/247401-POG/1POG-11OUZ/20241120T073416>

	11OUZ/20241120T073416
przestrzen nazw	PL.ZIPPZP.9556/247401-POG
lokalny id	1POG-11OUZ
wersja id	20241120T073416
początek wersji obiektu	2024-11-20T07:34:16
oznaczenie	11OUZ
symbol	OUZ
obowiązuje od	2024-11-20
obowiązuje do	obecnie
status	w opracowaniu https://inspire.ec.europa.eu/codelist/ProcessStepGeneralValue/elaboration
charakter ustalenia	ogólnie wiążące https://inspire.ec.europa.eu/codelist/RegulationNatureValue/generallyBinding
geometria	
plan	https://www.gov.pl/zagospodarowanieprzestrzenne/app/AktPlanowaniaPrzestrzennego/PL.ZIPPZP.9556/247401-POG/1POG
obszar uzupełnienia zabudowy	PL.ZIPPZP.9556_247401-POG_1POG-12OUZ_20241120T073416
identyfier	https://www.gov.pl/zagospodarowanieprzestrzenne/app/ObszarUzupelnieniaZabudowy/PL.ZIPPZP.9556/247401-POG/1POG-12OUZ/20241120T073416
przestrzen nazw	PL.ZIPPZP.9556/247401-POG
lokalny id	1POG-12OUZ
wersja id	20241120T073416
początek wersji obiektu	2024-11-20T07:34:16
oznaczenie	12OUZ
symbol	OUZ
obowiązuje od	2024-11-20
obowiązuje do	obecnie
status	w opracowaniu https://inspire.ec.europa.eu/codelist/ProcessStepGeneralValue/elaboration
charakter ustalenia	ogólnie wiążące https://inspire.ec.europa.eu/codelist/RegulationNatureValue/generallyBinding

geometria



plan

<https://www.gov.pl/zagospodarowanieprzestrzenne/app/AktPlanowaniaPrzestrzennego/PL.ZIPPZP.9556/247401-POG/1POG>

obszar uzupełnienia zabudowy

PL.ZIPPZP.9556_247401-POG_1POG-13OUZ_20241120T073416

identyfier

<https://www.gov.pl/zagospodarowanieprzestrzenne/app/ObszarUzupelnieniaZabudowy/PL.ZIPPZP.9556/247401-POG/1POG-13OUZ/20241120T073416>

przestrzen nazw

PL.ZIPPZP.9556/247401-POG

lokalny id

1POG-13OUZ

wersja id

20241120T073416

początek wersji obiektu

2024-11-20T07:34:16

oznaczenie

13OUZ

symbol

OUZ

obowiązuje od

2024-11-20

obowiązuje do

obecnie

status

w opracowaniu
<https://inspire.ec.europa.eu/codelist/ProcessStepGeneralValue/elaboration>

charakter ustalenia

ogólnie wiążące
<https://inspire.ec.europa.eu/codelist/RegulationNatureValue/generallyBinding>

geometria



plan


<https://www.gov.pl/zagospodarowanieprzestrzenne/app/AktPlanowaniaPrzestrzennego/PL.ZIPPZP.9556/247401-POG/1POG>

obszar uzupełnienia zabudowy

PL.ZIPPZP.9556_247401-POG_1POG-14OUZ_20250605T131702

identyfier

<https://www.gov.pl/zagospodarowanieprzestrzenne/app/ObszarUzupelnieniaZabudowy/PL.ZIPPZP.9556/247401-POG/1POG-14OUZ/20250605T131702>

przestrzen nazw	PL.ZIPPZP.9556/247401-POG
lokalny id	1POG-14OUZ
wersja id	20250605T131702
początek wersji obiektu	2025-06-05T13:17:02
oznaczenie	14OUZ
symbol	OUZ
obowiązuje od	2024-11-20
obowiązuje do	obecnie
status	w opracowaniu https://inspire.ec.europa.eu/codelist/ProcessStepGeneralValue/elaboration
charakter ustalenia	ogólnie wiążące https://inspire.ec.europa.eu/codelist/RegulationNatureValue/generallyBinding
geometria	
plan	https://www.gov.pl/zagospodarowanieprzestrzenne/app/AktPlanowaniaPrzestrzennego/PL.ZIPPZP.9556/247401-POG/1POG
obszar uzupełnienia zabudowy	PL.ZIPPZP.9556_247401-POG_1POG-15OUZ_20241120T073416
identyfier	https://www.gov.pl/zagospodarowanieprzestrzenne/app/ObszarUzupelnieniaZabudowy/PL.ZIPPZP.9556/247401-POG/1POG-15OUZ/20241120T073416
przestrzen nazw	PL.ZIPPZP.9556/247401-POG
lokalny id	1POG-15OUZ
wersja id	20241120T073416
początek wersji obiektu	2024-11-20T07:34:16
oznaczenie	15OUZ
symbol	OUZ
obowiązuje od	2024-11-20
obowiązuje do	obecnie
status	w opracowaniu https://inspire.ec.europa.eu/codelist/ProcessStepGeneralValue/elaboration
charakter ustalenia	ogólnie wiążące https://inspire.ec.europa.eu/codelist/RegulationNatureValue/generallyBinding

geometria



plan

<https://www.gov.pl/zagospodarowanieprzestrzenne/app/AktPlanowaniaPrzestrzennego/PL.ZIPPZP.9556/247401-POG/1POG>

obszar uzupełnienia zabudowy

PL.ZIPPZP.9556_247401-POG_1POG-16OUZ_20250606T080244

identyfier

<https://www.gov.pl/zagospodarowanieprzestrzenne/app/ObszarUzupelnieniaZabudowy/PL.ZIPPZP.9556/247401-POG/1POG-16OUZ/20250606T080244>

przestrzen nazw

PL.ZIPPZP.9556/247401-POG

lokalny id

1POG-16OUZ

wersja id

20250606T080244

początek wersji obiektu

2025-06-06T08:02:44

oznaczenie

16OUZ

symbol

OUZ

obowiązuje od

2024-11-20

obowiązuje do

obecnie

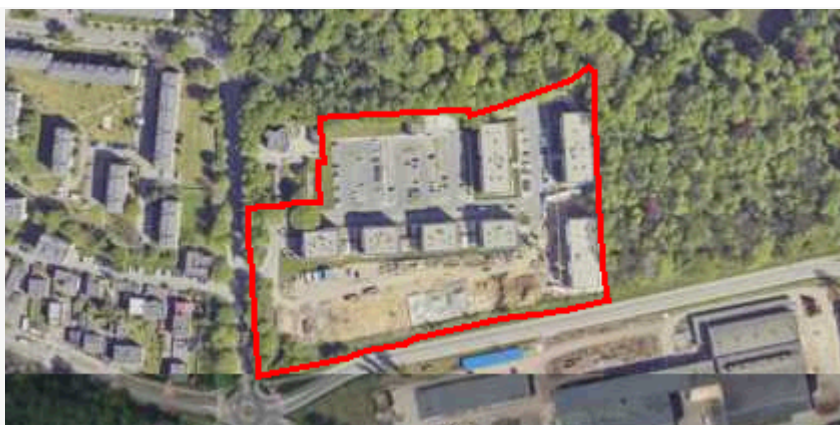
status

w opracowaniu
<https://inspire.ec.europa.eu/codelist/ProcessStepGeneralValue/elaboration>

charakter ustalenia

ogólnie wiążące
<https://inspire.ec.europa.eu/codelist/RegulationNatureValue/generallyBinding>

geometria



plan

<https://www.gov.pl/zagospodarowanieprzestrzenne/app/AktPlanowaniaPrzestrzennego/PL.ZIPPZP.9556/247401-POG/1POG>

obszar uzupełnienia zabudowy

PL.ZIPPZP.9556_247401-POG_1POG-17OUZ_20250130T101104

identyfier

<https://www.gov.pl/zagospodarowanieprzestrzenne/app/ObszarUzupelnieniaZabudowy/PL.ZIPPZP.9556/247401-POG/1POG-17OUZ/20250130T101104>

przestrzen nazw	PL.ZIPPZP.9556/247401-POG
lokalny id	1POG-17OUZ
wersja id	20250130T101104
początek wersji obiektu	2025-01-30T10:11:04
nazwa	Obszar uzupełnienia zabudowy
oznaczenie	17OUZ
symbol	OUZ
obowiązuje od	2024-11-20
obowiązuje do	obecnie
status	w opracowaniu https://inspire.ec.europa.eu/codelist/ProcessStepGeneralValue/elaboration
charakter ustalenia	ogólnie wiążące https://inspire.ec.europa.eu/codelist/RegulationNatureValue/generallyBinding
geometria	
plan	https://www.gov.pl/zagospodarowanieprzestrzenne/app/AktPlanowaniaPrzestrzennego/PL.ZIPPZP.9556/247401-POG/1POG
obszar uzupełnienia zabudowy	PL.ZIPPZP.9556_247401-POG_1POG-18OUZ_20241120T073416
identyfier	https://www.gov.pl/zagospodarowanieprzestrzenne/app/ObszarUzupelnieniaZabudowy/PL.ZIPPZP.9556/247401-POG/1POG-18OUZ/20241120T073416
przestrzen nazw	PL.ZIPPZP.9556/247401-POG
lokalny id	1POG-18OUZ
wersja id	20241120T073416
początek wersji obiektu	2024-11-20T07:34:16
oznaczenie	18OUZ
symbol	OUZ
obowiązuje od	2024-11-20
obowiązuje do	obecnie
status	w opracowaniu https://inspire.ec.europa.eu/codelist/ProcessStepGeneralValue/elaboration
charakter ustalenia	ogólnie wiążące https://inspire.ec.europa.eu/codelist/RegulationNatureValue/generallyBinding

geometria



plan

<https://www.gov.pl/zagospodarowanieprzestrzenne/app/AktPlanowaniaPrzestrzennego/PL.ZIPPZP.9556/247401-POG/1POG>

obszar uzupełnienia zabudowy

PL.ZIPPZP.9556_247401-POG_1POG-19OUZ_20250130T103347

identyfier

<https://www.gov.pl/zagospodarowanieprzestrzenne/app/ObszarUzupelnieniaZabudowy/PL.ZIPPZP.9556/247401-POG/1POG-19OUZ/20250130T103347>

przestrzen nazw

PL.ZIPPZP.9556/247401-POG

lokalny id

1POG-19OUZ

wersja id

20250130T103347

początek wersji obiektu

2025-01-30T10:33:47

oznaczenie

19OUZ

symbol

OUZ

obowiązuje od

2024-11-20

obowiązuje do

obecnie

status

w opracowaniu
<https://inspire.ec.europa.eu/codelist/ProcessStepGeneralValue/elaboration>

charakter ustalenia

ogólnie wiążące
<https://inspire.ec.europa.eu/codelist/RegulationNatureValue/generallyBinding>

geometria



plan


<https://www.gov.pl/zagospodarowanieprzestrzenne/app/AktPlanowaniaPrzestrzennego/PL.ZIPPZP.9556/247401-POG/1POG>

obszar uzupełnienia zabudowy

PL.ZIPPZP.9556_247401-POG_1POG-20OUZ_20241120T073416

identyfier

<https://www.gov.pl/zagospodarowanieprzestrzenne/app/ObszarUzupelnieniaZabudowy/PL.ZIPPZP.9556/247401-POG/1POG-20OUZ/20241120T073416>

	200UZ/20241120T073416
przestrzen nazw	PL.ZIPPZP.9556/247401-POG
lokalny id	1POG-200UZ
wersja id	20241120T073416
początek wersji obiektu	2024-11-20T07:34:16
oznaczenie	200UZ
symbol	OUZ
obowiązuje od	2024-11-20
obowiązuje do	obecnie
status	w opracowaniu https://inspire.ec.europa.eu/codelist/ProcessStepGeneralValue/elaboration
charakter ustalenia	ogólnie wiążące https://inspire.ec.europa.eu/codelist/RegulationNatureValue/generallyBinding
geometria	
plan	https://www.gov.pl/zagospodarowanieprzestrzenne/app/AktPlanowaniaPrzestrzennego/PL.ZIPPZP.9556/247401-POG/1POG
obszar uzupełnienia zabudowy	PL.ZIPPZP.9556_247401-POG_1POG-21OUZ_20250606T075929
identyfier	https://www.gov.pl/zagospodarowanieprzestrzenne/app/ObszarUzupelnieniaZabudowy/PL.ZIPPZP.9556/247401-POG/1POG-21OUZ/20250606T075929
przestrzen nazw	PL.ZIPPZP.9556/247401-POG
lokalny id	1POG-21OUZ
wersja id	20250606T075929
początek wersji obiektu	2025-06-06T07:59:29
nazwa	Obszar uzupełnienia zabudowy
oznaczenie	21OUZ
symbol	OUZ
obowiązuje od	2025-06-06
obowiązuje do	obecnie
status	w opracowaniu https://inspire.ec.europa.eu/codelist/ProcessStepGeneralValue/elaboration
charakter ustalenia	ogólnie wiążące

<https://inspire.ec.europa.eu/codelist/RegulationNatureValue/generallyBinding>

geometria



plan

<https://www.gov.pl/zagospodarowanieprzestrzenne/app/AktPlanowaniaPrzestrzennego/PL.ZIPPZP.9556/247401-POG/1POG>

obszar uzupełnienia zabudowy

PL.ZIPPZP.9556_247401-POG_1POG-22OUZ_20241120T073416

identfier

<https://www.gov.pl/zagospodarowanieprzestrzenne/app/ObszarUzupelnieniaZabudowy/PL.ZIPPZP.9556/247401-POG/1POG-22OUZ/20241120T073416>

przestrzen nazw

PL.ZIPPZP.9556/247401-POG

lokalny id

1POG-22OUZ

wersja id

20241120T073416

początek wersji obiektu

2024-11-20T07:34:16

oznaczenie

22OUZ

symbol

OUZ

obowiązuje od

2024-11-20

obowiązuje do

obecnie

status

w opracowaniu
<https://inspire.ec.europa.eu/codelist/ProcessStepGeneralValue/elaboration>

charakter ustalenia

ogólnie wiążące
<https://inspire.ec.europa.eu/codelist/RegulationNatureValue/generallyBinding>

geometria



plan

<https://www.gov.pl/zagospodarowanieprzestrzenne/app/AktPlanowaniaPrzestrzennego/PL.ZIPPZP.9556/247401-POG/1POG>

obszar uzupełnienia zabudowy

PL.ZIPPZP.9556_247401-POG_1POG-23OUZ_20250605T125422

identyfier	https://www.gov.pl/zagospodarowanieprzestrzenne/app/ObszarUzupelnieniaZabudowy/PL.ZIPPZP.9556/247401-POG/1POG-23OUZ/20250605T125422
przestrzen nazw	PL.ZIPPZP.9556/247401-POG
lokalny id	1POG-23OUZ
wersja id	20250605T125422
poczatek wersji obiektu	2025-06-05T12:54:22
oznaczenie	23OUZ
symbol	OUZ
obowiazuje od	2024-11-20
obowiazuje do	obecnie
status	w opracowaniu https://inspire.ec.europa.eu/codelist/ProcessStepGeneralValue/elaboration
charakter ustalenia	ogólnie wiążące https://inspire.ec.europa.eu/codelist/RegulationNatureValue/generallyBinding
geometria	
plan	https://www.gov.pl/zagospodarowanieprzestrzenne/app/AktPlanowaniaPrzestrzennego/PL.ZIPPZP.9556/247401-POG/1POG
obszar uzupelnienia zabudowy	PL.ZIPPZP.9556_247401-POG_1POG-24OUZ_20250605T125656
identyfier	https://www.gov.pl/zagospodarowanieprzestrzenne/app/ObszarUzupelnieniaZabudowy/PL.ZIPPZP.9556/247401-POG/1POG-24OUZ/20250605T125656
przestrzen nazw	PL.ZIPPZP.9556/247401-POG
lokalny id	1POG-24OUZ
wersja id	20250605T125656
poczatek wersji obiektu	2025-06-05T12:56:56
oznaczenie	24OUZ
symbol	OUZ
obowiazuje od	2024-11-20
obowiazuje do	obecnie
status	w opracowaniu https://inspire.ec.europa.eu/codelist/ProcessStepGeneralValue/elaboration
charakter ustalenia	ogólnie wiążące

<https://inspire.ec.europa.eu/codelist/RegulationNatureValue/generallyBinding>

geometria



plan

<https://www.gov.pl/zagospodarowanieprzestrzenne/app/AktPlanowaniaPrzestrzennego/PL.ZIPPZP.9556/247401-POG/1POG>

obszar uzupełnienia zabudowy

PL.ZIPPZP.9556_247401-POG_1POG-25OUZ_20250605T125150

identfier

<https://www.gov.pl/zagospodarowanieprzestrzenne/app/ObszarUzupelnieniaZabudowy/PL.ZIPPZP.9556/247401-POG/1POG-25OUZ/20250605T125150>

przestrzen nazw

PL.ZIPPZP.9556/247401-POG

lokalny id

1POG-25OUZ

wersja id

20250605T125150

początek wersji obiektu

2025-06-05T12:51:50

oznaczenie

25OUZ

symbol

OUZ

obowiązuje od

2024-11-20

obowiązuje do

obecnie

status

w opracowaniu

<https://inspire.ec.europa.eu/codelist/ProcessStepGeneralValue/elaboration>

charakter ustalenia

ogólnie wiążące

<https://inspire.ec.europa.eu/codelist/RegulationNatureValue/generallyBinding>

geometria



plan

<https://www.gov.pl/zagospodarowanieprzestrzenne/app/AktPlanowaniaPrzestrzennego/PL.ZIPPZP.9556/247401-POG/1POG>

obszar uzupełnienia zabudowy

PL.ZIPPZP.9556_247401-POG_1POG-26OUZ_20250605T130602

identyfier	https://www.gov.pl/zagospodarowanieprzestrzenne/app/ObjektUzupelnieniaZabudowy/PL.ZIPPZP.9556/247401-POG/1POG-26OUZ/20250605T130602
przestrzen nazw	PL.ZIPPZP.9556/247401-POG
lokalny id	1POG-26OUZ
wersja id	20250605T130602
poczatek wersji obiektu	2025-06-05T13:06:02
oznaczenie	26OUZ
symbol	OUZ
obowiazuje od	2024-11-20
obowiazuje do	obecnie
status	w opracowaniu https://inspire.ec.europa.eu/codelist/ProcessStepGeneralValue/elaboration
charakter ustalenia	ogólnie wiążące https://inspire.ec.europa.eu/codelist/RegulationNatureValue/generallyBinding
geometria	
plan	https://www.gov.pl/zagospodarowanieprzestrzenne/app/AktPlanowaniaPrzestrzennego/PL.ZIPPZP.9556/247401-POG/1POG
obszar uzupelnienia zabudowy	PL.ZIPPZP.9556_247401-POG_1POG-27OUZ_20250606T084406
identyfier	https://www.gov.pl/zagospodarowanieprzestrzenne/app/ObjektUzupelnieniaZabudowy/PL.ZIPPZP.9556/247401-POG/1POG-27OUZ/20250606T084406
przestrzen nazw	PL.ZIPPZP.9556/247401-POG
lokalny id	1POG-27OUZ
wersja id	20250606T084406
poczatek wersji obiektu	2025-06-06T08:44:06
oznaczenie	27OUZ
symbol	OUZ
obowiazuje od	2024-11-20
obowiazuje do	obecnie
status	w opracowaniu https://inspire.ec.europa.eu/codelist/ProcessStepGeneralValue/elaboration
charakter ustalenia	ogólnie wiążące

<https://inspire.ec.europa.eu/codelist/RegulationNatureValue/generallyBinding>

geometria



plan

<https://www.gov.pl/zagospodarowanieprzestrzenne/app/AktPlanowaniaPrzestrzennego/PL.ZIPPZP.9556/247401-POG/1POG>

obszar uzupełnienia zabudowy

PL.ZIPPZP.9556_247401-POG_1POG-28OUZ_20241120T073416

identyfier

<https://www.gov.pl/zagospodarowanieprzestrzenne/app/ObszarUzupelnieniaZabudowy/PL.ZIPPZP.9556/247401-POG/1POG-28OUZ/20241120T073416>

przestrzen nazw

PL.ZIPPZP.9556/247401-POG

lokalny id

1POG-28OUZ

wersja id

20241120T073416

początek wersji obiektu

2024-11-20T07:34:16

oznaczenie

28OUZ

symbol

OUZ

obowiązuje od

2024-11-20

obowiązuje do

obecnie

status

w opracowaniu
<https://inspire.ec.europa.eu/codelist/ProcessStepGeneralValue/elaboration>

charakter ustalenia

ogólnie wiążące
<https://inspire.ec.europa.eu/codelist/RegulationNatureValue/generallyBinding>

geometria



plan

<https://www.gov.pl/zagospodarowanieprzestrzenne/app/AktPlanowaniaPrzestrzennego/PL.ZIPPZP.9556/247401-POG/1POG>

obszar uzupełnienia zabudowy

PL.ZIPPZP.9556_247401-POG_1POG-29OUZ_20241120T073416

identfier	https://www.gov.pl/zagospodarowanieprzestrzenne/app/ObjektUzupelnieniaZabudowy/PL.ZIPPZP.9556/247401-POG/1POG-29OUZ/20241120T073416
przestrzen nazw	PL.ZIPPZP.9556/247401-POG
lokalny id	1POG-29OUZ
wersja id	20241120T073416
poczatek wersji obiektu	2024-11-20T07:34:16
oznaczenie	29OUZ
symbol	OUZ
obowiazuje od	2024-11-20
obowiazuje do	obecnie
status	w opracowaniu https://inspire.ec.europa.eu/codelist/ProcessStepGeneralValue/elaboration
charakter ustalenia	ogólnie wiążące https://inspire.ec.europa.eu/codelist/RegulationNatureValue/generallyBinding
geometria	
plan	https://www.gov.pl/zagospodarowanieprzestrzenne/app/AktPlanowaniaPrzestrzennego/PL.ZIPPZP.9556/247401-POG/1POG
obszar uzupelnienia zabudowy	PL.ZIPPZP.9556_247401-POG_1POG-30OUZ_20250606T080759
identfier	https://www.gov.pl/zagospodarowanieprzestrzenne/app/ObjektUzupelnieniaZabudowy/PL.ZIPPZP.9556/247401-POG/1POG-30OUZ/20250606T080759
przestrzen nazw	PL.ZIPPZP.9556/247401-POG
lokalny id	1POG-30OUZ
wersja id	20250606T080759
poczatek wersji obiektu	2025-06-06T08:07:59
oznaczenie	30OUZ
symbol	OUZ
obowiazuje od	2024-11-20
obowiazuje do	obecnie
status	w opracowaniu https://inspire.ec.europa.eu/codelist/ProcessStepGeneralValue/elaboration
charakter ustalenia	ogólnie wiążące

<https://inspire.ec.europa.eu/codelist/RegulationNatureValue/generallyBinding>

geometria



plan

<https://www.gov.pl/zagospodarowanieprzestrzenne/app/AktPlanowaniaPrzestrzennego/PL.ZIPPZP.9556/247401-POG/1POG>

obszar uzupełnienia zabudowy

PL.ZIPPZP.9556_247401-POG_1POG-31OUZ_20250606T083729

identyfier

<https://www.gov.pl/zagospodarowanieprzestrzenne/app/ObszarUzupelnieniaZabudowy/PL.ZIPPZP.9556/247401-POG/1POG-31OUZ/20250606T083729>

przestrzen nazw

PL.ZIPPZP.9556/247401-POG

lokalny id

1POG-31OUZ

wersja id

20250606T083729

początek wersji obiektu

2025-06-06T08:37:29

oznaczenie

31OUZ

symbol

OUZ

obowiązuje od

2024-11-20

obowiązuje do

obecnie

status

w opracowaniu
<https://inspire.ec.europa.eu/codelist/ProcessStepGeneralValue/elaboration>

charakter ustalenia

ogólnie wiążące
<https://inspire.ec.europa.eu/codelist/RegulationNatureValue/generallyBinding>

geometria



plan

<https://www.gov.pl/zagospodarowanieprzestrzenne/app/AktPlanowaniaPrzestrzennego/PL.ZIPPZP.9556/247401-POG/1POG>

obszar uzupełnienia zabudowy

PL.ZIPPZP.9556_247401-POG_1POG-32OUZ_20250709T122349

identyfier	https://www.gov.pl/zagospodarowanieprzestrzenne/app/ObjektUzupelnieniaZabudowy/PL.ZIPPZP.9556/247401-POG/1POG-32OUZ/20250709T122349
przestrzen nazw	PL.ZIPPZP.9556/247401-POG
lokalny id	1POG-32OUZ
wersja id	20250709T122349
poczatek wersji obiektu	2025-07-09T12:23:49
oznaczenie	32OUZ
symbol	OUZ
obowiazuje od	2024-11-20
obowiazuje do	obecnie
status	w opracowaniu https://inspire.ec.europa.eu/codelist/ProcessStepGeneralValue/elaboration
charakter ustalenia	ogólnie wiążące https://inspire.ec.europa.eu/codelist/RegulationNatureValue/generallyBinding
geometria	
plan	https://www.gov.pl/zagospodarowanieprzestrzenne/app/AktPlanowaniaPrzestrzennego/PL.ZIPPZP.9556/247401-POG/1POG
obszar uzupelnienia zabudowy	PL.ZIPPZP.9556_247401-POG_1POG-33OUZ_20250606T083823
identyfier	https://www.gov.pl/zagospodarowanieprzestrzenne/app/ObjektUzupelnieniaZabudowy/PL.ZIPPZP.9556/247401-POG/1POG-33OUZ/20250606T083823
przestrzen nazw	PL.ZIPPZP.9556/247401-POG
lokalny id	1POG-33OUZ
wersja id	20250606T083823
poczatek wersji obiektu	2025-06-06T08:38:23
oznaczenie	33OUZ
symbol	OUZ
obowiazuje od	2024-11-20
obowiazuje do	obecnie
status	w opracowaniu https://inspire.ec.europa.eu/codelist/ProcessStepGeneralValue/elaboration
charakter ustalenia	ogólnie wiążące

<https://inspire.ec.europa.eu/codelist/RegulationNatureValue/generallyBinding>

geometria



plan

<https://www.gov.pl/zagospodarowanieprzestrzenne/app/AktPlanowaniaPrzestrzennego/PL.ZIPPZP.9556/247401-POG/1POG>

obszar uzupełnienia zabudowy

PL.ZIPPZP.9556_247401-POG_1POG-34OUZ_20250130T103108

identfier

<https://www.gov.pl/zagospodarowanieprzestrzenne/app/ObszarUzupelnieniaZabudowy/PL.ZIPPZP.9556/247401-POG/1POG-34OUZ/20250130T103108>

przestrzen nazw

PL.ZIPPZP.9556/247401-POG

lokalny id

1POG-34OUZ

wersja id

20250130T103108

początek wersji obiektu

2025-01-30T10:31:08

oznaczenie

34OUZ

symbol

OUZ

obowiązuje od

2024-11-20

obowiązuje do

obecnie

status

w opracowaniu

<https://inspire.ec.europa.eu/codelist/ProcessStepGeneralValue/elaboration>

charakter ustalenia

ogólnie wiążące

<https://inspire.ec.europa.eu/codelist/RegulationNatureValue/generallyBinding>

geometria



plan

<https://www.gov.pl/zagospodarowanieprzestrzenne/app/AktPlanowaniaPrzestrzennego/PL.ZIPPZP.9556/247401-POG/1POG>

obszar uzupełnienia zabudowy

PL.ZIPPZP.9556_247401-POG_1POG-35OUZ_20250130T102503

identfier	https://www.gov.pl/zagospodarowanieprzestrzenne/app/ObszarUzupelnieniaZabudowy/PL.ZIPPZP.9556/247401-POG/1POG-35OUZ/20250130T102503
przestrzen nazw	PL.ZIPPZP.9556/247401-POG
lokalny id	1POG-35OUZ
wersja id	20250130T102503
poczatek wersji obiektu	2025-01-30T10:25:03
oznaczenie	35OUZ
symbol	OUZ
obowiazuje od	2024-11-20
obowiazuje do	obecnie
status	w opracowaniu https://inspire.ec.europa.eu/codelist/ProcessStepGeneralValue/elaboration
charakter ustalenia	ogólnie wiążące https://inspire.ec.europa.eu/codelist/RegulationNatureValue/generallyBinding
geometria	
plan	https://www.gov.pl/zagospodarowanieprzestrzenne/app/AktPlanowaniaPrzestrzennego/PL.ZIPPZP.9556/247401-POG/1POG
obszar uzupelnienia zabudowy	PL.ZIPPZP.9556_247401-POG_1POG-36OUZ_20241120T073416
identfier	https://www.gov.pl/zagospodarowanieprzestrzenne/app/ObszarUzupelnieniaZabudowy/PL.ZIPPZP.9556/247401-POG/1POG-36OUZ/20241120T073416
przestrzen nazw	PL.ZIPPZP.9556/247401-POG
lokalny id	1POG-36OUZ
wersja id	20241120T073416
poczatek wersji obiektu	2024-11-20T07:34:16
oznaczenie	36OUZ
symbol	OUZ
obowiazuje od	2024-11-20
obowiazuje do	obecnie
status	w opracowaniu https://inspire.ec.europa.eu/codelist/ProcessStepGeneralValue/elaboration
charakter ustalenia	ogólnie wiążące

<https://inspire.ec.europa.eu/codelist/RegulationNatureValue/generallyBinding>

geometria



plan

<https://www.gov.pl/zagospodarowanieprzestrzenne/app/AktPlanowaniaPrzestrzennego/PL.ZIPPZP.9556/247401-POG/1POG>

obszar uzupełnienia zabudowy

PL.ZIPPZP.9556_247401-POG_1POG-37OUZ_20250606T084842

identyfier

<https://www.gov.pl/zagospodarowanieprzestrzenne/app/ObszarUzupelnieniaZabudowy/PL.ZIPPZP.9556/247401-POG/1POG-37OUZ/20250606T084842>

przestrzen nazw

PL.ZIPPZP.9556/247401-POG

lokalny id

1POG-37OUZ

wersja id

20250606T084842

początek wersji obiektu

2025-06-06T08:48:42

oznaczenie

37OUZ

symbol

OUZ

obowiązuje od

2024-11-20

obowiązuje do

obecnie

status

w opracowaniu
<https://inspire.ec.europa.eu/codelist/ProcessStepGeneralValue/elaboration>

charakter ustalenia

ogólnie wiążące
<https://inspire.ec.europa.eu/codelist/RegulationNatureValue/generallyBinding>

geometria





plan

<https://www.gov.pl/zagospodarowanieprzestrzenne/app/AktPlanowaniaPrzestrzennego/PL.ZIPPZP.9556/247401-POG/1POG>

obszar uzupełnienia zabudowy

PL.ZIPPZP.9556_247401-POG_1POG-38OUZ_20250606T083921

identfier	https://www.gov.pl/zagospodarowanieprzestrzenne/app/ObszarUzupelnieniaZabudowy/PL.ZIPPZP.9556/247401-POG/1POG-38OUZ/20250606T083921
przestrzen nazw	PL.ZIPPZP.9556/247401-POG
lokalny id	1POG-38OUZ
wersja id	20250606T083921
poczatek wersji obiektu	2025-06-06T08:39:21
oznaczenie	38OUZ
symbol	OUZ
obowiazuje od	2024-11-20
obowiazuje do	obecnie
status	w opracowaniu https://inspire.ec.europa.eu/codelist/ProcessStepGeneralValue/elaboration
charakter ustalenia	ogólnie wiążące https://inspire.ec.europa.eu/codelist/RegulationNatureValue/generallyBinding
geometria	
plan	https://www.gov.pl/zagospodarowanieprzestrzenne/app/AktPlanowaniaPrzestrzennego/PL.ZIPPZP.9556/247401-POG/1POG
obszar uzupelnienia zabudowy	PL.ZIPPZP.9556_247401-POG_1POG-39OUZ_20250605T125325
identfier	https://www.gov.pl/zagospodarowanieprzestrzenne/app/ObszarUzupelnieniaZabudowy/PL.ZIPPZP.9556/247401-POG/1POG-39OUZ/20250605T125325
przestrzen nazw	PL.ZIPPZP.9556/247401-POG
lokalny id	1POG-39OUZ
wersja id	20250605T125325
poczatek wersji obiektu	2025-06-05T12:53:25
nazwa	Obszar uzupełnienia zabudowy
oznaczenie	39OUZ
symbol	OUZ
obowiazuje od	2024-11-20
obowiazuje do	obecnie
status	w opracowaniu https://inspire.ec.europa.eu/codelist/ProcessStepGeneralValue/elaboration


charakter ustalenia	ogólnie wiążące https://inspire.ec.europa.eu/codelist/RegulationNatureValue/generallyBinding
geometria	
plan	https://www.gov.pl/zagospodarowanieprzestrzenne/app/AktPlanowaniaPrzestrzennego/PL.ZIPPZP.9556/247401-POG/1POG
obszar uzupełnienia zabudowy	PL.ZIPPZP.9556_247401-POG_1POG-40OUZ_20250606T075511
identyfier	https://www.gov.pl/zagospodarowanieprzestrzenne/app/ObszarUzupelnieniaZabudowy/PL.ZIPPZP.9556/247401-POG/1POG-40OUZ/20250606T075511
przestrzen nazw	PL.ZIPPZP.9556/247401-POG
lokalny id	1POG-40OUZ
wersja id	20250606T075511
początek wersji obiektu	2025-06-06T07:55:11
nazwa	Obszar uzupełnienia zabudowy
oznaczenie	40OUZ
symbol	OUZ
obowiązuje od	2025-06-06
obowiązuje do	obecnie
status	w opracowaniu https://inspire.ec.europa.eu/codelist/ProcessStepGeneralValue/elaboration
charakter ustalenia	ogólnie wiążące https://inspire.ec.europa.eu/codelist/RegulationNatureValue/generallyBinding
geometria	
plan	https://www.gov.pl/zagospodarowanieprzestrzenne/app/AktPlanowaniaPrzestrzennego/PL.ZIPPZP.9556/247401-POG/1POG

obszar uzupełnienia zabudowy	PL.ZIPPZP.9556_247401-POG_1POG-41OUZ_20241120T073416
identyfier	https://www.gov.pl/zagospodarowanieprzestrzenne/app/ObszarUzupelnieniaZabudowy/PL.ZIPPZP.9556/247401-POG/1POG-41OUZ/20241120T073416
przestrzen nazw	PL.ZIPPZP.9556/247401-POG
lokalny id	1POG-41OUZ
wersja id	20241120T073416
poczatek wersji obiektu	2024-11-20T07:34:16
oznaczenie	41OUZ
symbol	OUZ
obowiazuje od	2024-11-20
obowiazuje do	obecnie
status	w opracowaniu https://inspire.ec.europa.eu/codelist/ProcessStepGeneralValue/elaboration
charakter ustalenia	ogólnie wiążące https://inspire.ec.europa.eu/codelist/RegulationNatureValue/generallyBinding
geometria	
plan	https://www.gov.pl/zagospodarowanieprzestrzenne/app/AktPlanowaniaPrzestrzennego/PL.ZIPPZP.9556/247401-POG/1POG
obszar uzupełnienia zabudowy	PL.ZIPPZP.9556_247401-POG_1POG-42OUZ_20241120T073416
identyfier	https://www.gov.pl/zagospodarowanieprzestrzenne/app/ObszarUzupelnieniaZabudowy/PL.ZIPPZP.9556/247401-POG/1POG-42OUZ/20241120T073416
przestrzen nazw	PL.ZIPPZP.9556/247401-POG
lokalny id	1POG-42OUZ
wersja id	20241120T073416
poczatek wersji obiektu	2024-11-20T07:34:16
oznaczenie	42OUZ
symbol	OUZ
obowiazuje od	2024-11-20
obowiazuje do	obecnie
status	w opracowaniu https://inspire.ec.europa.eu/codelist/ProcessStepGeneralValue

	/elaboration
charakter ustalenia	ogólnie wiążące https://inspire.ec.europa.eu/codelist/RegulationNatureValue/generallyBinding
geometria	
plan	https://www.gov.pl/zagospodarowanieprzestrzenne/app/AktPlanowaniaPrzestrzennego/PL.ZIPPZP.9556/247401-POG/1POG
obszar uzupełnienia zabudowy	PL.ZIPPZP.9556_247401-POG_1POG-43OUZ_20250606T082515
identfier	https://www.gov.pl/zagospodarowanieprzestrzenne/app/ObszarUzupelnieniaZabudowy/PL.ZIPPZP.9556/247401-POG/1POG-43OUZ/20250606T082515
przestrzen nazw	PL.ZIPPZP.9556/247401-POG
lokalny id	1POG-43OUZ
wersja id	20250606T082515
początek wersji obiektu	2025-06-06T08:25:15
oznaczenie	43OUZ
symbol	OUZ
obowiązuje od	2024-11-20
obowiązuje do	obecnie
status	w opracowaniu https://inspire.ec.europa.eu/codelist/ProcessStepGeneralValue/elaboration
charakter ustalenia	ogólnie wiążące https://inspire.ec.europa.eu/codelist/RegulationNatureValue/generallyBinding
geometria	
plan	https://www.gov.pl/zagospodarowanieprzestrzenne/app/AktPlanowaniaPrzestrzennego/PL.ZIPPZP.9556/247401-POG/1POG

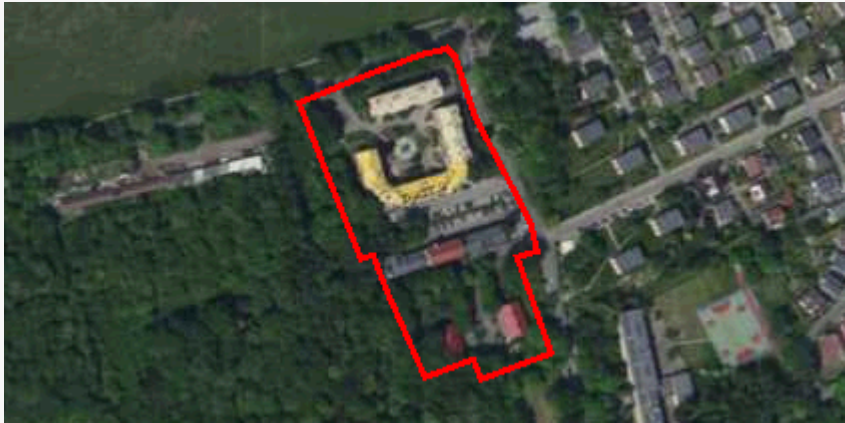
obszar uzupełnienia zabudowy	PL.ZIPPZP.9556_247401-POG_1POG-44OUZ_20241120T073416
identfier	https://www.gov.pl/zagospodarowanieprzestrzenne/app/ObszarUzupelnieniaZabudowy/PL.ZIPPZP.9556/247401-POG/1POG-44OUZ/20241120T073416
przestrzen nazw	PL.ZIPPZP.9556/247401-POG
lokalny id	1POG-44OUZ
wersja id	20241120T073416
początek wersji obiektu	2024-11-20T07:34:16
oznaczenie	44OUZ
symbol	OUZ
obowiązuje od	2024-11-20
obowiązuje do	obecnie
status	w opracowaniu https://inspire.ec.europa.eu/codelist/ProcessStepGeneralValue/elaboration
charakter ustalenia	ogólnie wiążące https://inspire.ec.europa.eu/codelist/RegulationNatureValue/generallyBinding
geometria	
plan	https://www.gov.pl/zagospodarowanieprzestrzenne/app/AktPlanowaniaPrzestrzennego/PL.ZIPPZP.9556/247401-POG/1POG
obszar uzupełnienia zabudowy	PL.ZIPPZP.9556_247401-POG_1POG-45OUZ_20250606T080009
identfier	https://www.gov.pl/zagospodarowanieprzestrzenne/app/ObszarUzupelnieniaZabudowy/PL.ZIPPZP.9556/247401-POG/1POG-45OUZ/20250606T080009
przestrzen nazw	PL.ZIPPZP.9556/247401-POG
lokalny id	1POG-45OUZ
wersja id	20250606T080009
początek wersji obiektu	2025-06-06T08:00:09
oznaczenie	45OUZ
symbol	OUZ
obowiązuje od	2024-11-20
obowiązuje do	obecnie
status	w opracowaniu https://inspire.ec.europa.eu/codelist/ProcessStepGeneralValue/elaboration

charakter ustalenia	ogólnie wiążące https://inspire.ec.europa.eu/codelist/RegulationNatureValue/generallyBinding
geometria	
plan	https://www.gov.pl/zagospodarowanieprzestrzenne/app/AktPlanowaniaPrzestrzennego/PL.ZIPPZP.9556/247401-POG/1POG
obszar uzupełnienia zabudowy	PL.ZIPPZP.9556_247401-POG_1POG-46OUZ_20241120T073416
identyfier	https://www.gov.pl/zagospodarowanieprzestrzenne/app/ObszarUzupelnieniaZabudowy/PL.ZIPPZP.9556/247401-POG/1POG-46OUZ/20241120T073416
przestrzen nazw	PL.ZIPPZP.9556/247401-POG
lokalny id	1POG-46OUZ
wersja id	20241120T073416
początek wersji obiektu	2024-11-20T07:34:16
oznaczenie	46OUZ
symbol	OUZ
obowiązuje od	2024-11-20
obowiązuje do	obecnie
status	w opracowaniu https://inspire.ec.europa.eu/codelist/ProcessStepGeneralValue/elaboration
charakter ustalenia	ogólnie wiążące https://inspire.ec.europa.eu/codelist/RegulationNatureValue/generallyBinding
geometria	
plan	https://www.gov.pl/zagospodarowanieprzestrzenne/app/AktPlanowaniaPrzestrzennego/PL.ZIPPZP.9556/247401-POG/1POG

obszar uzupełnienia zabudowy	PL.ZIPPZP.9556_247401-POG_1POG-47OUZ_20250606T102020
identfier	https://www.gov.pl/zagospodarowanieprzestrzenne/app/ObszarUzupelnieniaZabudowy/PL.ZIPPZP.9556/247401-POG/1POG-47OUZ/20250606T102020
przestrzen nazw	PL.ZIPPZP.9556/247401-POG
lokalny id	1POG-47OUZ
wersja id	20250606T102020
poczatek wersji obiektu	2025-06-06T10:20:20
nazwa	Obszar uzupełnienia zabudowy
oznaczenie	47OUZ
symbol	OUZ
obowiazuje od	2024-11-20
obowiazuje do	obecnie
status	w opracowaniu https://inspire.ec.europa.eu/codelist/ProcessStepGeneralValue/elaboration
charakter ustalenia	ogólnie wiążące https://inspire.ec.europa.eu/codelist/RegulationNatureValue/generallyBinding
geometria	
plan	https://www.gov.pl/zagospodarowanieprzestrzenne/app/AktPlanowaniaPrzestrzennego/PL.ZIPPZP.9556/247401-POG/1POG

obszar uzupełnienia zabudowy	PL.ZIPPZP.9556_247401-POG_1POG-48OUZ_20241120T073416
identfier	https://www.gov.pl/zagospodarowanieprzestrzenne/app/ObszarUzupelnieniaZabudowy/PL.ZIPPZP.9556/247401-POG/1POG-48OUZ/20241120T073416
przestrzen nazw	PL.ZIPPZP.9556/247401-POG
lokalny id	1POG-48OUZ
wersja id	20241120T073416
poczatek wersji obiektu	2024-11-20T07:34:16
oznaczenie	48OUZ
symbol	OUZ
obowiazuje od	2024-11-20
obowiazuje do	obecnie
status	w opracowaniu

	https://inspire.ec.europa.eu/codelist/ProcessStepGeneralValue/elaboration
charakter ustalenia	ogólnie wiążące https://inspire.ec.europa.eu/codelist/RegulationNatureValue/generallyBinding
geometria	
plan	https://www.gov.pl/zagospodarowanieprzestrzenne/app/AktPlanowaniaPrzestrzennego/PL.ZIPPZP.9556/247401-POG/1POG
obszar uzupełnienia zabudowy	PL.ZIPPZP.9556_247401-POG_1POG-49OUZ_20250606T084635
identyfier	https://www.gov.pl/zagospodarowanieprzestrzenne/app/ObszarUzupelnieniaZabudowy/PL.ZIPPZP.9556/247401-POG/1POG-49OUZ/20250606T084635
przestrzen nazw	PL.ZIPPZP.9556/247401-POG
lokalny id	1POG-49OUZ
wersja id	20250606T084635
początek wersji obiektu	2025-06-06T08:46:35
oznaczenie	49OUZ
symbol	OUZ
obowiązuje od	2024-11-20
obowiązuje do	obecnie
status	w opracowaniu https://inspire.ec.europa.eu/codelist/ProcessStepGeneralValue/elaboration
charakter ustalenia	ogólnie wiążące https://inspire.ec.europa.eu/codelist/RegulationNatureValue/generallyBinding
geometria	
plan	https://www.gov.pl/zagospodarowanieprzestrzenne/app

obszar uzupełnienia zabudowy	PL.ZIPPZP.9556_247401-POG_1POG-50OUZ_20250606T101944
identyfier	https://www.gov.pl/zagospodarowanieprzestrzenne/app/ObszarUzupelnieniaZabudowy/PL.ZIPPZP.9556/247401-POG/1POG-50OUZ/20250606T101944
przestrzen nazw	PL.ZIPPZP.9556/247401-POG
lokalny id	1POG-50OUZ
wersja id	20250606T101944
początek wersji obiektu	2025-06-06T10:19:44
oznaczenie	50OUZ
symbol	OUZ
obowiązuje od	2025-01-30
obowiązuje do	obecnie
status	w opracowaniu https://inspire.ec.europa.eu/codelist/ProcessStepGeneralValue/elaboration
charakter ustalenia	ogólnie wiążące https://inspire.ec.europa.eu/codelist/RegulationNatureValue/generallyBinding
geometria	
plan	https://www.gov.pl/zagospodarowanieprzestrzenne/app/AktPlanowaniaPrzestrzennego/PL.ZIPPZP.9556/247401-POG/1POG