



Podgląd zawartości pliku GML

Informacje o pliku

Nazwa jednostki i identyfikator TERYT: **Siemianowice Śląskie (247401) / Powiat Siemianowice Śląskie / ŚLĄSKIE**

Typ aktu planowania przestrzennego: **plan ogólny gminy (POG)**

Zawartość: **akt planowania przestrzennego lub zbiór aktów planowania przestrzennego**

Raport walidacji pliku



Dane w pliku są zgodne ze schematem aplikacyjnym oraz specyfikacją danych

Walidator wersja: 3.4.1

Plik o idIIP = PL.ZIPPZP.9556_247401-POG_1POG_20250130T111643 w dniu 07.05.2025 jest zgodny ze schematem aplikacyjnym GML Planowanie przestrzenne 2.0 oraz specyfikacją danych.

Adres serwisu: <https://www.gov.pl/zagospodarowanieprzestrzenne>

Adres usługi walidacji: https://aplikacje.gov.pl/app/gov_xml_validator

Zawartość pliku

Dokument zawiera:

Akty planowania przestrzennego: 1

Dokumenty formalne: 1

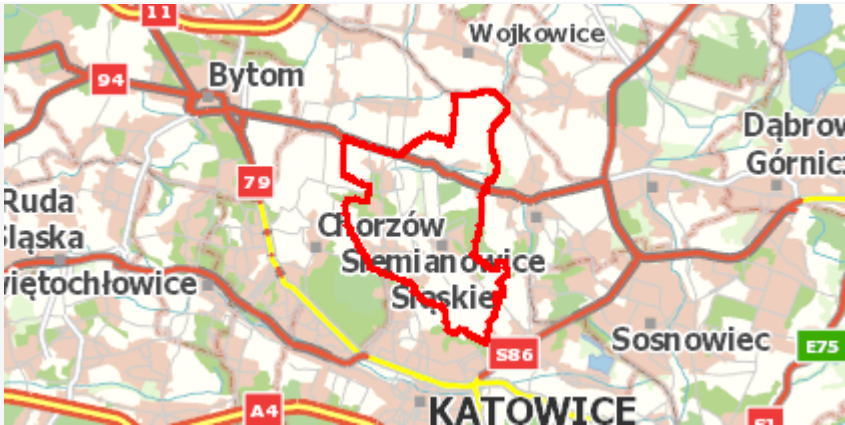
Strefy planistyczne: 385

Obszary uzupełnienia zabudowy: 52

Informacje ogólne o pliku GML:

Akt planowania przestrzennego

| | |
|-------------------------------|---|
| akt planowania przestrzennego | PL.ZIPPZP.9556_247401-POG_1POG_20250130T111643 |
| identifier | https://www.gov.pl/zagospodarowanieprzestrzenne/app/AktPlanowaniaPrzestrzennego/PL.ZIPPZP.9556/247401-POG/1POG/20250130T111643 |
| przestrzen nazw | PL.ZIPPZP.9556/247401-POG |
| lokalny id | 1POG |
| wersja id | 20250130T111643 |
| poczatek wersji obiektu | 2025-01-30T11:16:43 |
| tytul | Plan ogólny gminy Siemianowice Śląskie |
| obowiazuje od | 2024-01-25 |
| obowiazuje do | obecnie |
| typ planu | plan ogólny gminy https://www.gov.pl/static/zagospodarowanieprzestrzenne/codelist/TypAktuPlanowaniaPrzestrzennegoKod/planOgolnyGminy |
| poziom hierarchii | lokalny https://inspire.ec.europa.eu/codelist/LevelOfSpatialPlanValue/local |
| status | w opracowaniu https://inspire.ec.europa.eu/codelist/ProcessStepGeneralValue/elaboration |
| modyfikacja | nie |

| | |
|---|---|
| układ odniesienia przestrzennego | EPSG 2177 (PL - 2000 - 6) |
| zasieg przestrzenny |  |
| dokument uchwalający | https://www.gov.pl/zagospodarowanieprzestrzenne/app/DokumentFormalny/PL.ZIPPZP.9556/247401-POG/DOC1 |
| wydzielenie planistyczne | https://www.gov.pl/zagospodarowanieprzestrzenne/app/StrefaPlanistyczna/PL.ZIPPZP.9556/247401-POG/1POG-1SN/20250402T124629 |
| wydzielenie planistyczne | https://www.gov.pl/zagospodarowanieprzestrzenne/app/StrefaPlanistyczna/PL.ZIPPZP.9556/247401-POG/1POG-2SN/20250402T124629 |
| wydzielenie planistyczne | https://www.gov.pl/zagospodarowanieprzestrzenne/app/StrefaPlanistyczna/PL.ZIPPZP.9556/247401-POG/1POG-3SN/20250402T124629 |
| wydzielenie planistyczne | https://www.gov.pl/zagospodarowanieprzestrzenne/app/StrefaPlanistyczna/PL.ZIPPZP.9556/247401-POG/1POG-1SO/20250402T124629 |
| wydzielenie planistyczne | https://www.gov.pl/zagospodarowanieprzestrzenne/app/StrefaPlanistyczna/PL.ZIPPZP.9556/247401-POG/1POG-1SC/20250402T124629 |
| wydzielenie planistyczne | https://www.gov.pl/zagospodarowanieprzestrzenne/app/StrefaPlanistyczna/PL.ZIPPZP.9556/247401-POG/1POG-2SC/20250402T124629 |
| wydzielenie planistyczne | https://www.gov.pl/zagospodarowanieprzestrzenne/app/StrefaPlanistyczna/PL.ZIPPZP.9556/247401-POG/1POG-3SC/20250402T124629 |
| wydzielenie planistyczne | https://www.gov.pl/zagospodarowanieprzestrzenne/app/StrefaPlanistyczna/PL.ZIPPZP.9556/247401-POG/1POG-4SC/20250402T124629 |
| wydzielenie planistyczne | https://www.gov.pl/zagospodarowanieprzestrzenne/app/StrefaPlanistyczna/PL.ZIPPZP.9556/247401-POG/1POG-5SC/20250402T124629 |
| wydzielenie planistyczne | https://www.gov.pl/zagospodarowanieprzestrzenne/app/StrefaPlanistyczna/PL.ZIPPZP.9556/247401-POG/1POG-1SH/20250402T124629 |
| wydzielenie planistyczne | https://www.gov.pl/zagospodarowanieprzestrzenne/app/StrefaPlanistyczna/PL.ZIPPZP.9556/247401-POG/1POG-2SH/20250402T124629 |
| wydzielenie planistyczne | https://www.gov.pl/zagospodarowanieprzestrzenne/app/StrefaPlanistyczna/PL.ZIPPZP.9556/247401-POG/1POG-1SI/20250402T124629 |
| wydzielenie planistyczne | https://www.gov.pl/zagospodarowanieprzestrzenne/app |

| | |
|--------------------------|---|
| | /StrefaPlanistyczna/PL.ZIPPZP.9556/247401-POG/1POG-1SJ/20250402T124629 |
| wydzielenie planistyczne | https://www.gov.pl/zagospodarowanieprzestrzenne/app/StrefaPlanistyczna/PL.ZIPPZP.9556/247401-POG/1POG-2SJ/20250402T124629 |
| wydzielenie planistyczne | https://www.gov.pl/zagospodarowanieprzestrzenne/app/StrefaPlanistyczna/PL.ZIPPZP.9556/247401-POG/1POG-3SJ/20250402T124629 |
| wydzielenie planistyczne | https://www.gov.pl/zagospodarowanieprzestrzenne/app/StrefaPlanistyczna/PL.ZIPPZP.9556/247401-POG/1POG-4SJ/20250402T124629 |
| wydzielenie planistyczne | https://www.gov.pl/zagospodarowanieprzestrzenne/app/StrefaPlanistyczna/PL.ZIPPZP.9556/247401-POG/1POG-5SJ/20250402T124629 |
| wydzielenie planistyczne | https://www.gov.pl/zagospodarowanieprzestrzenne/app/StrefaPlanistyczna/PL.ZIPPZP.9556/247401-POG/1POG-6SJ/20250402T124629 |
| wydzielenie planistyczne | https://www.gov.pl/zagospodarowanieprzestrzenne/app/StrefaPlanistyczna/PL.ZIPPZP.9556/247401-POG/1POG-7SJ/20250402T124629 |
| wydzielenie planistyczne | https://www.gov.pl/zagospodarowanieprzestrzenne/app/StrefaPlanistyczna/PL.ZIPPZP.9556/247401-POG/1POG-8SJ/20250402T124629 |
| wydzielenie planistyczne | https://www.gov.pl/zagospodarowanieprzestrzenne/app/StrefaPlanistyczna/PL.ZIPPZP.9556/247401-POG/1POG-9SJ/20250402T124629 |
| wydzielenie planistyczne | https://www.gov.pl/zagospodarowanieprzestrzenne/app/StrefaPlanistyczna/PL.ZIPPZP.9556/247401-POG/1POG-10SJ/20250402T124629 |
| wydzielenie planistyczne | https://www.gov.pl/zagospodarowanieprzestrzenne/app/StrefaPlanistyczna/PL.ZIPPZP.9556/247401-POG/1POG-11SJ/20250402T124629 |
| wydzielenie planistyczne | https://www.gov.pl/zagospodarowanieprzestrzenne/app/StrefaPlanistyczna/PL.ZIPPZP.9556/247401-POG/1POG-12SJ/20250402T124629 |
| wydzielenie planistyczne | https://www.gov.pl/zagospodarowanieprzestrzenne/app/StrefaPlanistyczna/PL.ZIPPZP.9556/247401-POG/1POG-13SJ/20250402T124629 |
| wydzielenie planistyczne | https://www.gov.pl/zagospodarowanieprzestrzenne/app/StrefaPlanistyczna/PL.ZIPPZP.9556/247401-POG/1POG-14SJ/20250402T124629 |
| wydzielenie planistyczne | https://www.gov.pl/zagospodarowanieprzestrzenne/app/StrefaPlanistyczna/PL.ZIPPZP.9556/247401-POG/1POG-15SJ/20250402T124629 |
| wydzielenie planistyczne | https://www.gov.pl/zagospodarowanieprzestrzenne/app/StrefaPlanistyczna/PL.ZIPPZP.9556/247401-POG/1POG-16SJ/20250402T124629 |
| wydzielenie planistyczne | https://www.gov.pl/zagospodarowanieprzestrzenne/app/StrefaPlanistyczna/PL.ZIPPZP.9556/247401-POG/1POG-17SJ/20250402T124629 |
| wydzielenie planistyczne | https://www.gov.pl/zagospodarowanieprzestrzenne/app |

| | |
|--------------------------|---|
| | /StrefaPlanistyczna/PL.ZIPPZP.9556/247401-POG/1POG-18SJ/20250402T124629 |
| wydzielenie planistyczne | https://www.gov.pl/zagospodarowanieprzestrzenne/app/StrefaPlanistyczna/PL.ZIPPZP.9556/247401-POG/1POG-19SJ/20250402T124629 |
| wydzielenie planistyczne | https://www.gov.pl/zagospodarowanieprzestrzenne/app/StrefaPlanistyczna/PL.ZIPPZP.9556/247401-POG/1POG-20SJ/20250402T124629 |
| wydzielenie planistyczne | https://www.gov.pl/zagospodarowanieprzestrzenne/app/StrefaPlanistyczna/PL.ZIPPZP.9556/247401-POG/1POG-21SJ/20250402T124629 |
| wydzielenie planistyczne | https://www.gov.pl/zagospodarowanieprzestrzenne/app/StrefaPlanistyczna/PL.ZIPPZP.9556/247401-POG/1POG-22SJ/20250402T124629 |
| wydzielenie planistyczne | https://www.gov.pl/zagospodarowanieprzestrzenne/app/StrefaPlanistyczna/PL.ZIPPZP.9556/247401-POG/1POG-23SJ/20250402T124629 |
| wydzielenie planistyczne | https://www.gov.pl/zagospodarowanieprzestrzenne/app/StrefaPlanistyczna/PL.ZIPPZP.9556/247401-POG/1POG-2SI/20250402T124629 |
| wydzielenie planistyczne | https://www.gov.pl/zagospodarowanieprzestrzenne/app/StrefaPlanistyczna/PL.ZIPPZP.9556/247401-POG/1POG-3SI/20250402T124629 |
| wydzielenie planistyczne | https://www.gov.pl/zagospodarowanieprzestrzenne/app/StrefaPlanistyczna/PL.ZIPPZP.9556/247401-POG/1POG-4SI/20250402T124629 |
| wydzielenie planistyczne | https://www.gov.pl/zagospodarowanieprzestrzenne/app/StrefaPlanistyczna/PL.ZIPPZP.9556/247401-POG/1POG-5SI/20250402T124629 |
| wydzielenie planistyczne | https://www.gov.pl/zagospodarowanieprzestrzenne/app/StrefaPlanistyczna/PL.ZIPPZP.9556/247401-POG/1POG-6SI/20250402T124629 |
| wydzielenie planistyczne | https://www.gov.pl/zagospodarowanieprzestrzenne/app/StrefaPlanistyczna/PL.ZIPPZP.9556/247401-POG/1POG-7SI/20250402T124629 |
| wydzielenie planistyczne | https://www.gov.pl/zagospodarowanieprzestrzenne/app/StrefaPlanistyczna/PL.ZIPPZP.9556/247401-POG/1POG-8SI/20250402T124629 |
| wydzielenie planistyczne | https://www.gov.pl/zagospodarowanieprzestrzenne/app/StrefaPlanistyczna/PL.ZIPPZP.9556/247401-POG/1POG-9SI/20250402T124629 |
| wydzielenie planistyczne | https://www.gov.pl/zagospodarowanieprzestrzenne/app/StrefaPlanistyczna/PL.ZIPPZP.9556/247401-POG/1POG-10SI/20250402T124629 |
| wydzielenie planistyczne | https://www.gov.pl/zagospodarowanieprzestrzenne/app/StrefaPlanistyczna/PL.ZIPPZP.9556/247401-POG/1POG-11SI/20250402T124629 |
| wydzielenie planistyczne | https://www.gov.pl/zagospodarowanieprzestrzenne/app/StrefaPlanistyczna/PL.ZIPPZP.9556/247401-POG/1POG-12SI/20250402T124629 |
| wydzielenie planistyczne | https://www.gov.pl/zagospodarowanieprzestrzenne/app |

[illegible]

[illegible]

| | |
|--------------------------|---|
| | /StrefaPlanistyczna/PL.ZIPPZP.9556/247401-POG/1POG-26SN/20250402T124629 |
| wydzialenie planistyczne | https://www.gov.pl/zagospodarowanieprzestrzenne/app/StrefaPlanistyczna/PL.ZIPPZP.9556/247401-POG/1POG-27SN/20250402T124629 |
| wydzialenie planistyczne | https://www.gov.pl/zagospodarowanieprzestrzenne/app/StrefaPlanistyczna/PL.ZIPPZP.9556/247401-POG/1POG-28SN/20250402T124629 |
| wydzialenie planistyczne | https://www.gov.pl/zagospodarowanieprzestrzenne/app/StrefaPlanistyczna/PL.ZIPPZP.9556/247401-POG/1POG-29SN/20250402T124629 |
| wydzialenie planistyczne | https://www.gov.pl/zagospodarowanieprzestrzenne/app/StrefaPlanistyczna/PL.ZIPPZP.9556/247401-POG/1POG-30SN/20250402T124629 |
| wydzialenie planistyczne | https://www.gov.pl/zagospodarowanieprzestrzenne/app/StrefaPlanistyczna/PL.ZIPPZP.9556/247401-POG/1POG-1SW/20250402T124629 |
| wydzialenie planistyczne | https://www.gov.pl/zagospodarowanieprzestrzenne/app/StrefaPlanistyczna/PL.ZIPPZP.9556/247401-POG/1POG-31SN/20250402T124629 |
| wydzialenie planistyczne | https://www.gov.pl/zagospodarowanieprzestrzenne/app/StrefaPlanistyczna/PL.ZIPPZP.9556/247401-POG/1POG-32SN/20250402T124629 |
| wydzialenie planistyczne | https://www.gov.pl/zagospodarowanieprzestrzenne/app/StrefaPlanistyczna/PL.ZIPPZP.9556/247401-POG/1POG-33SN/20250402T124629 |
| wydzialenie planistyczne | https://www.gov.pl/zagospodarowanieprzestrzenne/app/StrefaPlanistyczna/PL.ZIPPZP.9556/247401-POG/1POG-34SN/20250402T124629 |
| wydzialenie planistyczne | https://www.gov.pl/zagospodarowanieprzestrzenne/app/StrefaPlanistyczna/PL.ZIPPZP.9556/247401-POG/1POG-35SN/20250402T124629 |
| wydzialenie planistyczne | https://www.gov.pl/zagospodarowanieprzestrzenne/app/StrefaPlanistyczna/PL.ZIPPZP.9556/247401-POG/1POG-36SN/20250402T124629 |
| wydzialenie planistyczne | https://www.gov.pl/zagospodarowanieprzestrzenne/app/StrefaPlanistyczna/PL.ZIPPZP.9556/247401-POG/1POG-37SN/20250402T124629 |
| wydzialenie planistyczne | https://www.gov.pl/zagospodarowanieprzestrzenne/app/StrefaPlanistyczna/PL.ZIPPZP.9556/247401-POG/1POG-38SN/20250402T124629 |
| wydzialenie planistyczne | https://www.gov.pl/zagospodarowanieprzestrzenne/app/StrefaPlanistyczna/PL.ZIPPZP.9556/247401-POG/1POG-2SU/20250402T124629 |
| wydzialenie planistyczne | https://www.gov.pl/zagospodarowanieprzestrzenne/app/StrefaPlanistyczna/PL.ZIPPZP.9556/247401-POG/1POG-39SN/20250402T124629 |
| wydzialenie planistyczne | https://www.gov.pl/zagospodarowanieprzestrzenne/app/StrefaPlanistyczna/PL.ZIPPZP.9556/247401-POG/1POG-40SN/20250402T124629 |
| wydzialenie planistyczne | https://www.gov.pl/zagospodarowanieprzestrzenne/app |

| | |
|--------------------------|---|
| | /StrefaPlanistyczna/PL.ZIPPZP.9556/247401-POG/1POG-41SN/20250402T124629 |
| wydzielenie planistyczne | https://www.gov.pl/zagospodarowanieprzestrzenne/app/StrefaPlanistyczna/PL.ZIPPZP.9556/247401-POG/1POG-42SN/20250402T124629 |
| wydzielenie planistyczne | https://www.gov.pl/zagospodarowanieprzestrzenne/app/StrefaPlanistyczna/PL.ZIPPZP.9556/247401-POG/1POG-43SN/20250402T124629 |
| wydzielenie planistyczne | https://www.gov.pl/zagospodarowanieprzestrzenne/app/StrefaPlanistyczna/PL.ZIPPZP.9556/247401-POG/1POG-44SN/20250402T124629 |
| wydzielenie planistyczne | https://www.gov.pl/zagospodarowanieprzestrzenne/app/StrefaPlanistyczna/PL.ZIPPZP.9556/247401-POG/1POG-1SP/20250402T124629 |
| wydzielenie planistyczne | https://www.gov.pl/zagospodarowanieprzestrzenne/app/StrefaPlanistyczna/PL.ZIPPZP.9556/247401-POG/1POG-2SP/20250402T124629 |
| wydzielenie planistyczne | https://www.gov.pl/zagospodarowanieprzestrzenne/app/StrefaPlanistyczna/PL.ZIPPZP.9556/247401-POG/1POG-3SP/20250402T124629 |
| wydzielenie planistyczne | https://www.gov.pl/zagospodarowanieprzestrzenne/app/StrefaPlanistyczna/PL.ZIPPZP.9556/247401-POG/1POG-4SP/20250402T124629 |
| wydzielenie planistyczne | https://www.gov.pl/zagospodarowanieprzestrzenne/app/StrefaPlanistyczna/PL.ZIPPZP.9556/247401-POG/1POG-45SN/20250402T124629 |
| wydzielenie planistyczne | https://www.gov.pl/zagospodarowanieprzestrzenne/app/StrefaPlanistyczna/PL.ZIPPZP.9556/247401-POG/1POG-5SP/20250402T124629 |
| wydzielenie planistyczne | https://www.gov.pl/zagospodarowanieprzestrzenne/app/StrefaPlanistyczna/PL.ZIPPZP.9556/247401-POG/1POG-22SI/20250402T124629 |
| wydzielenie planistyczne | https://www.gov.pl/zagospodarowanieprzestrzenne/app/StrefaPlanistyczna/PL.ZIPPZP.9556/247401-POG/1POG-6SP/20250402T124629 |
| wydzielenie planistyczne | https://www.gov.pl/zagospodarowanieprzestrzenne/app/StrefaPlanistyczna/PL.ZIPPZP.9556/247401-POG/1POG-2SO/20250402T124629 |
| wydzielenie planistyczne | https://www.gov.pl/zagospodarowanieprzestrzenne/app/StrefaPlanistyczna/PL.ZIPPZP.9556/247401-POG/1POG-3SO/20250402T124629 |
| wydzielenie planistyczne | https://www.gov.pl/zagospodarowanieprzestrzenne/app/StrefaPlanistyczna/PL.ZIPPZP.9556/247401-POG/1POG-4SO/20250402T124629 |
| wydzielenie planistyczne | https://www.gov.pl/zagospodarowanieprzestrzenne/app/StrefaPlanistyczna/PL.ZIPPZP.9556/247401-POG/1POG-46SN/20250402T124629 |
| wydzielenie planistyczne | https://www.gov.pl/zagospodarowanieprzestrzenne/app/StrefaPlanistyczna/PL.ZIPPZP.9556/247401-POG/1POG-1SR/20250402T124629 |
| wydzielenie planistyczne | https://www.gov.pl/zagospodarowanieprzestrzenne/app |

| | |
|--------------------------|---|
| | /StrefaPlanistyczna/PL.ZIPPZP.9556/247401-POG/1POG-2SR/20250402T124629 |
| wydzielenie planistyczne | https://www.gov.pl/zagospodarowanieprzestrzenne/app/StrefaPlanistyczna/PL.ZIPPZP.9556/247401-POG/1POG-3SR/20250402T124629 |
| wydzielenie planistyczne | https://www.gov.pl/zagospodarowanieprzestrzenne/app/StrefaPlanistyczna/PL.ZIPPZP.9556/247401-POG/1POG-3SU/20250402T124629 |
| wydzielenie planistyczne | https://www.gov.pl/zagospodarowanieprzestrzenne/app/StrefaPlanistyczna/PL.ZIPPZP.9556/247401-POG/1POG-4SU/20250402T124629 |
| wydzielenie planistyczne | https://www.gov.pl/zagospodarowanieprzestrzenne/app/StrefaPlanistyczna/PL.ZIPPZP.9556/247401-POG/1POG-5SU/20250402T124629 |
| wydzielenie planistyczne | https://www.gov.pl/zagospodarowanieprzestrzenne/app/StrefaPlanistyczna/PL.ZIPPZP.9556/247401-POG/1POG-6SU/20250402T124629 |
| wydzielenie planistyczne | https://www.gov.pl/zagospodarowanieprzestrzenne/app/StrefaPlanistyczna/PL.ZIPPZP.9556/247401-POG/1POG-7SU/20250402T124629 |
| wydzielenie planistyczne | https://www.gov.pl/zagospodarowanieprzestrzenne/app/StrefaPlanistyczna/PL.ZIPPZP.9556/247401-POG/1POG-8SU/20250402T124629 |
| wydzielenie planistyczne | https://www.gov.pl/zagospodarowanieprzestrzenne/app/StrefaPlanistyczna/PL.ZIPPZP.9556/247401-POG/1POG-9SU/20250402T124629 |
| wydzielenie planistyczne | https://www.gov.pl/zagospodarowanieprzestrzenne/app/StrefaPlanistyczna/PL.ZIPPZP.9556/247401-POG/1POG-10SU/20250402T124629 |
| wydzielenie planistyczne | https://www.gov.pl/zagospodarowanieprzestrzenne/app/StrefaPlanistyczna/PL.ZIPPZP.9556/247401-POG/1POG-11SU/20250402T124629 |
| wydzielenie planistyczne | https://www.gov.pl/zagospodarowanieprzestrzenne/app/StrefaPlanistyczna/PL.ZIPPZP.9556/247401-POG/1POG-12SU/20250402T124629 |
| wydzielenie planistyczne | https://www.gov.pl/zagospodarowanieprzestrzenne/app/StrefaPlanistyczna/PL.ZIPPZP.9556/247401-POG/1POG-13SU/20250402T124629 |
| wydzielenie planistyczne | https://www.gov.pl/zagospodarowanieprzestrzenne/app/StrefaPlanistyczna/PL.ZIPPZP.9556/247401-POG/1POG-14SU/20250402T124629 |
| wydzielenie planistyczne | https://www.gov.pl/zagospodarowanieprzestrzenne/app/StrefaPlanistyczna/PL.ZIPPZP.9556/247401-POG/1POG-15SU/20250402T124629 |
| wydzielenie planistyczne | https://www.gov.pl/zagospodarowanieprzestrzenne/app/StrefaPlanistyczna/PL.ZIPPZP.9556/247401-POG/1POG-16SU/20250402T124629 |
| wydzielenie planistyczne | https://www.gov.pl/zagospodarowanieprzestrzenne/app/StrefaPlanistyczna/PL.ZIPPZP.9556/247401-POG/1POG-17SU/20250402T124629 |
| wydzielenie planistyczne | https://www.gov.pl/zagospodarowanieprzestrzenne/app |

[illegible]

| | |
|--------------------------|---|
| | /StrefaPlanistyczna/PL.ZIPPZP.9556/247401-POG/1POG-35SU/20250402T124629 |
| wydzialenie planistyczne | https://www.gov.pl/zagospodarowanieprzestrzenne/app/StrefaPlanistyczna/PL.ZIPPZP.9556/247401-POG/1POG-36SU/20250402T124629 |
| wydzialenie planistyczne | https://www.gov.pl/zagospodarowanieprzestrzenne/app/StrefaPlanistyczna/PL.ZIPPZP.9556/247401-POG/1POG-37SU/20250402T124629 |
| wydzialenie planistyczne | https://www.gov.pl/zagospodarowanieprzestrzenne/app/StrefaPlanistyczna/PL.ZIPPZP.9556/247401-POG/1POG-38SU/20250402T124629 |
| wydzialenie planistyczne | https://www.gov.pl/zagospodarowanieprzestrzenne/app/StrefaPlanistyczna/PL.ZIPPZP.9556/247401-POG/1POG-39SU/20250402T124629 |
| wydzialenie planistyczne | https://www.gov.pl/zagospodarowanieprzestrzenne/app/StrefaPlanistyczna/PL.ZIPPZP.9556/247401-POG/1POG-40SU/20250402T124629 |
| wydzialenie planistyczne | https://www.gov.pl/zagospodarowanieprzestrzenne/app/StrefaPlanistyczna/PL.ZIPPZP.9556/247401-POG/1POG-41SU/20250402T124629 |
| wydzialenie planistyczne | https://www.gov.pl/zagospodarowanieprzestrzenne/app/StrefaPlanistyczna/PL.ZIPPZP.9556/247401-POG/1POG-42SU/20250402T124629 |
| wydzialenie planistyczne | https://www.gov.pl/zagospodarowanieprzestrzenne/app/StrefaPlanistyczna/PL.ZIPPZP.9556/247401-POG/1POG-43SU/20250402T124629 |
| wydzialenie planistyczne | https://www.gov.pl/zagospodarowanieprzestrzenne/app/StrefaPlanistyczna/PL.ZIPPZP.9556/247401-POG/1POG-44SU/20250402T124629 |
| wydzialenie planistyczne | https://www.gov.pl/zagospodarowanieprzestrzenne/app/StrefaPlanistyczna/PL.ZIPPZP.9556/247401-POG/1POG-45SU/20250402T124629 |
| wydzialenie planistyczne | https://www.gov.pl/zagospodarowanieprzestrzenne/app/StrefaPlanistyczna/PL.ZIPPZP.9556/247401-POG/1POG-46SU/20250402T124629 |
| wydzialenie planistyczne | https://www.gov.pl/zagospodarowanieprzestrzenne/app/StrefaPlanistyczna/PL.ZIPPZP.9556/247401-POG/1POG-47SU/20250402T124629 |
| wydzialenie planistyczne | https://www.gov.pl/zagospodarowanieprzestrzenne/app/StrefaPlanistyczna/PL.ZIPPZP.9556/247401-POG/1POG-7SP/20250402T124629 |
| wydzialenie planistyczne | https://www.gov.pl/zagospodarowanieprzestrzenne/app/StrefaPlanistyczna/PL.ZIPPZP.9556/247401-POG/1POG-48SU/20250402T124629 |
| wydzialenie planistyczne | https://www.gov.pl/zagospodarowanieprzestrzenne/app/StrefaPlanistyczna/PL.ZIPPZP.9556/247401-POG/1POG-49SU/20250402T124629 |
| wydzialenie planistyczne | https://www.gov.pl/zagospodarowanieprzestrzenne/app/StrefaPlanistyczna/PL.ZIPPZP.9556/247401-POG/1POG-50SU/20250402T124629 |
| wydzialenie planistyczne | https://www.gov.pl/zagospodarowanieprzestrzenne/app |

| | |
|--------------------------|---|
| | /StrefaPlanistyczna/PL.ZIPPZP.9556/247401-POG/1POG-2SW/20250402T124629 |
| wydzialenie planistyczne | https://www.gov.pl/zagospodarowanieprzestrzenne/app/StrefaPlanistyczna/PL.ZIPPZP.9556/247401-POG/1POG-3SW/20250402T124629 |
| wydzialenie planistyczne | https://www.gov.pl/zagospodarowanieprzestrzenne/app/StrefaPlanistyczna/PL.ZIPPZP.9556/247401-POG/1POG-4SW/20250402T124629 |
| wydzialenie planistyczne | https://www.gov.pl/zagospodarowanieprzestrzenne/app/StrefaPlanistyczna/PL.ZIPPZP.9556/247401-POG/1POG-5SW/20250402T124629 |
| wydzialenie planistyczne | https://www.gov.pl/zagospodarowanieprzestrzenne/app/StrefaPlanistyczna/PL.ZIPPZP.9556/247401-POG/1POG-6SW/20250402T124629 |
| wydzialenie planistyczne | https://www.gov.pl/zagospodarowanieprzestrzenne/app/StrefaPlanistyczna/PL.ZIPPZP.9556/247401-POG/1POG-7SW/20250402T124629 |
| wydzialenie planistyczne | https://www.gov.pl/zagospodarowanieprzestrzenne/app/StrefaPlanistyczna/PL.ZIPPZP.9556/247401-POG/1POG-8SW/20250402T124629 |
| wydzialenie planistyczne | https://www.gov.pl/zagospodarowanieprzestrzenne/app/StrefaPlanistyczna/PL.ZIPPZP.9556/247401-POG/1POG-9SW/20250402T124629 |
| wydzialenie planistyczne | https://www.gov.pl/zagospodarowanieprzestrzenne/app/StrefaPlanistyczna/PL.ZIPPZP.9556/247401-POG/1POG-10SW/20250402T124629 |
| wydzialenie planistyczne | https://www.gov.pl/zagospodarowanieprzestrzenne/app/StrefaPlanistyczna/PL.ZIPPZP.9556/247401-POG/1POG-11SW/20250402T124629 |
| wydzialenie planistyczne | https://www.gov.pl/zagospodarowanieprzestrzenne/app/StrefaPlanistyczna/PL.ZIPPZP.9556/247401-POG/1POG-12SW/20250402T124629 |
| wydzialenie planistyczne | https://www.gov.pl/zagospodarowanieprzestrzenne/app/StrefaPlanistyczna/PL.ZIPPZP.9556/247401-POG/1POG-13SW/20250402T124629 |
| wydzialenie planistyczne | https://www.gov.pl/zagospodarowanieprzestrzenne/app/StrefaPlanistyczna/PL.ZIPPZP.9556/247401-POG/1POG-14SW/20250402T124629 |
| wydzialenie planistyczne | https://www.gov.pl/zagospodarowanieprzestrzenne/app/StrefaPlanistyczna/PL.ZIPPZP.9556/247401-POG/1POG-15SW/20250402T124629 |
| wydzialenie planistyczne | https://www.gov.pl/zagospodarowanieprzestrzenne/app/StrefaPlanistyczna/PL.ZIPPZP.9556/247401-POG/1POG-16SW/20250402T124629 |
| wydzialenie planistyczne | https://www.gov.pl/zagospodarowanieprzestrzenne/app/StrefaPlanistyczna/PL.ZIPPZP.9556/247401-POG/1POG-17SW/20250402T124629 |
| wydzialenie planistyczne | https://www.gov.pl/zagospodarowanieprzestrzenne/app/StrefaPlanistyczna/PL.ZIPPZP.9556/247401-POG/1POG-18SW/20250402T124629 |
| wydzialenie planistyczne | https://www.gov.pl/zagospodarowanieprzestrzenne/app |

| | |
|--------------------------|---|
| | /StrefaPlanistyczna/PL.ZIPPZP.9556/247401-POG/1POG-19SW/20250402T124629 |
| wydzielenie planistyczne | https://www.gov.pl/zagospodarowanieprzestrzenne/app/StrefaPlanistyczna/PL.ZIPPZP.9556/247401-POG/1POG-20SW/20250402T124629 |
| wydzielenie planistyczne | https://www.gov.pl/zagospodarowanieprzestrzenne/app/StrefaPlanistyczna/PL.ZIPPZP.9556/247401-POG/1POG-21SW/20250402T124629 |
| wydzielenie planistyczne | https://www.gov.pl/zagospodarowanieprzestrzenne/app/StrefaPlanistyczna/PL.ZIPPZP.9556/247401-POG/1POG-22SW/20250402T124629 |
| wydzielenie planistyczne | https://www.gov.pl/zagospodarowanieprzestrzenne/app/StrefaPlanistyczna/PL.ZIPPZP.9556/247401-POG/1POG-68SU/20250402T124629 |
| wydzielenie planistyczne | https://www.gov.pl/zagospodarowanieprzestrzenne/app/StrefaPlanistyczna/PL.ZIPPZP.9556/247401-POG/1POG-23SW/20250402T124629 |
| wydzielenie planistyczne | https://www.gov.pl/zagospodarowanieprzestrzenne/app/StrefaPlanistyczna/PL.ZIPPZP.9556/247401-POG/1POG-24SW/20250402T124629 |
| wydzielenie planistyczne | https://www.gov.pl/zagospodarowanieprzestrzenne/app/StrefaPlanistyczna/PL.ZIPPZP.9556/247401-POG/1POG-25SW/20250402T124629 |
| wydzielenie planistyczne | https://www.gov.pl/zagospodarowanieprzestrzenne/app/StrefaPlanistyczna/PL.ZIPPZP.9556/247401-POG/1POG-26SW/20250402T124629 |
| wydzielenie planistyczne | https://www.gov.pl/zagospodarowanieprzestrzenne/app/StrefaPlanistyczna/PL.ZIPPZP.9556/247401-POG/1POG-27SW/20250402T124629 |
| wydzielenie planistyczne | https://www.gov.pl/zagospodarowanieprzestrzenne/app/StrefaPlanistyczna/PL.ZIPPZP.9556/247401-POG/1POG-28SW/20250402T124629 |
| wydzielenie planistyczne | https://www.gov.pl/zagospodarowanieprzestrzenne/app/StrefaPlanistyczna/PL.ZIPPZP.9556/247401-POG/1POG-29SW/20250402T124629 |
| wydzielenie planistyczne | https://www.gov.pl/zagospodarowanieprzestrzenne/app/StrefaPlanistyczna/PL.ZIPPZP.9556/247401-POG/1POG-30SW/20250402T124629 |
| wydzielenie planistyczne | https://www.gov.pl/zagospodarowanieprzestrzenne/app/StrefaPlanistyczna/PL.ZIPPZP.9556/247401-POG/1POG-31SW/20250402T124629 |
| wydzielenie planistyczne | https://www.gov.pl/zagospodarowanieprzestrzenne/app/StrefaPlanistyczna/PL.ZIPPZP.9556/247401-POG/1POG-32SW/20250402T124629 |
| wydzielenie planistyczne | https://www.gov.pl/zagospodarowanieprzestrzenne/app/StrefaPlanistyczna/PL.ZIPPZP.9556/247401-POG/1POG-33SW/20250402T124629 |
| wydzielenie planistyczne | https://www.gov.pl/zagospodarowanieprzestrzenne/app/StrefaPlanistyczna/PL.ZIPPZP.9556/247401-POG/1POG-34SW/20250402T124629 |
| wydzielenie planistyczne | https://www.gov.pl/zagospodarowanieprzestrzenne/app |

| | |
|--------------------------|---|
| | /StrefaPlanistyczna/PL.ZIPPZP.9556/247401-POG/1POG-24SJ/20250402T124629 |
| wydzielenie planistyczne | https://www.gov.pl/zagospodarowanieprzestrzenne/app/StrefaPlanistyczna/PL.ZIPPZP.9556/247401-POG/1POG-35SW/20250402T124629 |
| wydzielenie planistyczne | https://www.gov.pl/zagospodarowanieprzestrzenne/app/StrefaPlanistyczna/PL.ZIPPZP.9556/247401-POG/1POG-36SW/20250402T124629 |
| wydzielenie planistyczne | https://www.gov.pl/zagospodarowanieprzestrzenne/app/StrefaPlanistyczna/PL.ZIPPZP.9556/247401-POG/1POG-37SW/20250402T124629 |
| wydzielenie planistyczne | https://www.gov.pl/zagospodarowanieprzestrzenne/app/StrefaPlanistyczna/PL.ZIPPZP.9556/247401-POG/1POG-38SW/20250402T124629 |
| wydzielenie planistyczne | https://www.gov.pl/zagospodarowanieprzestrzenne/app/StrefaPlanistyczna/PL.ZIPPZP.9556/247401-POG/1POG-39SW/20250402T124629 |
| wydzielenie planistyczne | https://www.gov.pl/zagospodarowanieprzestrzenne/app/StrefaPlanistyczna/PL.ZIPPZP.9556/247401-POG/1POG-40SW/20250402T124629 |
| wydzielenie planistyczne | https://www.gov.pl/zagospodarowanieprzestrzenne/app/StrefaPlanistyczna/PL.ZIPPZP.9556/247401-POG/1POG-41SW/20250402T124629 |
| wydzielenie planistyczne | https://www.gov.pl/zagospodarowanieprzestrzenne/app/StrefaPlanistyczna/PL.ZIPPZP.9556/247401-POG/1POG-42SW/20250402T124629 |
| wydzielenie planistyczne | https://www.gov.pl/zagospodarowanieprzestrzenne/app/StrefaPlanistyczna/PL.ZIPPZP.9556/247401-POG/1POG-43SW/20250402T124629 |
| wydzielenie planistyczne | https://www.gov.pl/zagospodarowanieprzestrzenne/app/StrefaPlanistyczna/PL.ZIPPZP.9556/247401-POG/1POG-44SW/20250402T124629 |
| wydzielenie planistyczne | https://www.gov.pl/zagospodarowanieprzestrzenne/app/StrefaPlanistyczna/PL.ZIPPZP.9556/247401-POG/1POG-45SW/20250402T124629 |
| wydzielenie planistyczne | https://www.gov.pl/zagospodarowanieprzestrzenne/app/StrefaPlanistyczna/PL.ZIPPZP.9556/247401-POG/1POG-46SW/20250402T124629 |
| wydzielenie planistyczne | https://www.gov.pl/zagospodarowanieprzestrzenne/app/StrefaPlanistyczna/PL.ZIPPZP.9556/247401-POG/1POG-47SW/20250402T124629 |
| wydzielenie planistyczne | https://www.gov.pl/zagospodarowanieprzestrzenne/app/StrefaPlanistyczna/PL.ZIPPZP.9556/247401-POG/1POG-48SW/20250402T124629 |
| wydzielenie planistyczne | https://www.gov.pl/zagospodarowanieprzestrzenne/app/StrefaPlanistyczna/PL.ZIPPZP.9556/247401-POG/1POG-49SW/20250402T124629 |
| wydzielenie planistyczne | https://www.gov.pl/zagospodarowanieprzestrzenne/app/StrefaPlanistyczna/PL.ZIPPZP.9556/247401-POG/1POG-47SN/20250402T124629 |
| wydzielenie planistyczne | https://www.gov.pl/zagospodarowanieprzestrzenne/app |

| | |
|--------------------------|---|
| | /StrefaPlanistyczna/PL.ZIPPZP.9556/247401-POG/1POG-48SN/20250402T124629 |
| wydzialenie planistyczne | https://www.gov.pl/zagospodarowanieprzestrzenne/app/StrefaPlanistyczna/PL.ZIPPZP.9556/247401-POG/1POG-49SN/20250402T124629 |
| wydzialenie planistyczne | https://www.gov.pl/zagospodarowanieprzestrzenne/app/StrefaPlanistyczna/PL.ZIPPZP.9556/247401-POG/1POG-50SN/20250402T124629 |
| wydzialenie planistyczne | https://www.gov.pl/zagospodarowanieprzestrzenne/app/StrefaPlanistyczna/PL.ZIPPZP.9556/247401-POG/1POG-51SN/20250402T124629 |
| wydzialenie planistyczne | https://www.gov.pl/zagospodarowanieprzestrzenne/app/StrefaPlanistyczna/PL.ZIPPZP.9556/247401-POG/1POG-52SN/20250402T124629 |
| wydzialenie planistyczne | https://www.gov.pl/zagospodarowanieprzestrzenne/app/StrefaPlanistyczna/PL.ZIPPZP.9556/247401-POG/1POG-53SN/20250402T124629 |
| wydzialenie planistyczne | https://www.gov.pl/zagospodarowanieprzestrzenne/app/StrefaPlanistyczna/PL.ZIPPZP.9556/247401-POG/1POG-54SN/20250402T124629 |
| wydzialenie planistyczne | https://www.gov.pl/zagospodarowanieprzestrzenne/app/StrefaPlanistyczna/PL.ZIPPZP.9556/247401-POG/1POG-55SN/20250402T124629 |
| wydzialenie planistyczne | https://www.gov.pl/zagospodarowanieprzestrzenne/app/StrefaPlanistyczna/PL.ZIPPZP.9556/247401-POG/1POG-56SN/20250402T124629 |
| wydzialenie planistyczne | https://www.gov.pl/zagospodarowanieprzestrzenne/app/StrefaPlanistyczna/PL.ZIPPZP.9556/247401-POG/1POG-57SN/20250402T124629 |
| wydzialenie planistyczne | https://www.gov.pl/zagospodarowanieprzestrzenne/app/StrefaPlanistyczna/PL.ZIPPZP.9556/247401-POG/1POG-58SN/20250402T124629 |
| wydzialenie planistyczne | https://www.gov.pl/zagospodarowanieprzestrzenne/app/StrefaPlanistyczna/PL.ZIPPZP.9556/247401-POG/1POG-59SN/20250402T124629 |
| wydzialenie planistyczne | https://www.gov.pl/zagospodarowanieprzestrzenne/app/StrefaPlanistyczna/PL.ZIPPZP.9556/247401-POG/1POG-60SN/20250402T124629 |
| wydzialenie planistyczne | https://www.gov.pl/zagospodarowanieprzestrzenne/app/StrefaPlanistyczna/PL.ZIPPZP.9556/247401-POG/1POG-50SW/20250402T124629 |
| wydzialenie planistyczne | https://www.gov.pl/zagospodarowanieprzestrzenne/app/StrefaPlanistyczna/PL.ZIPPZP.9556/247401-POG/1POG-61SN/20250402T124629 |
| wydzialenie planistyczne | https://www.gov.pl/zagospodarowanieprzestrzenne/app/StrefaPlanistyczna/PL.ZIPPZP.9556/247401-POG/1POG-69SU/20250402T124629 |
| wydzialenie planistyczne | https://www.gov.pl/zagospodarowanieprzestrzenne/app/StrefaPlanistyczna/PL.ZIPPZP.9556/247401-POG/1POG-23SI/20250402T124629 |
| wydzialenie planistyczne | https://www.gov.pl/zagospodarowanieprzestrzenne/app |

| | |
|--------------------------|---|
| | /StrefaPlanistyczna/PL.ZIPPZP.9556/247401-POG/1POG-62SN/20250402T124629 |
| wydzialenie planistyczne | https://www.gov.pl/zagospodarowanieprzestrzenne/app/StrefaPlanistyczna/PL.ZIPPZP.9556/247401-POG/1POG-63SN/20250402T124629 |
| wydzialenie planistyczne | https://www.gov.pl/zagospodarowanieprzestrzenne/app/StrefaPlanistyczna/PL.ZIPPZP.9556/247401-POG/1POG-51SW/20250402T124629 |
| wydzialenie planistyczne | https://www.gov.pl/zagospodarowanieprzestrzenne/app/StrefaPlanistyczna/PL.ZIPPZP.9556/247401-POG/1POG-52SW/20250402T124629 |
| wydzialenie planistyczne | https://www.gov.pl/zagospodarowanieprzestrzenne/app/StrefaPlanistyczna/PL.ZIPPZP.9556/247401-POG/1POG-3SK/20250402T124629 |
| wydzialenie planistyczne | https://www.gov.pl/zagospodarowanieprzestrzenne/app/StrefaPlanistyczna/PL.ZIPPZP.9556/247401-POG/1POG-53SW/20250402T124629 |
| wydzialenie planistyczne | https://www.gov.pl/zagospodarowanieprzestrzenne/app/StrefaPlanistyczna/PL.ZIPPZP.9556/247401-POG/1POG-70SU/20250402T124629 |
| wydzialenie planistyczne | https://www.gov.pl/zagospodarowanieprzestrzenne/app/StrefaPlanistyczna/PL.ZIPPZP.9556/247401-POG/1POG-8SP/20250402T124629 |
| wydzialenie planistyczne | https://www.gov.pl/zagospodarowanieprzestrzenne/app/StrefaPlanistyczna/PL.ZIPPZP.9556/247401-POG/1POG-71SU/20250402T124629 |
| wydzialenie planistyczne | https://www.gov.pl/zagospodarowanieprzestrzenne/app/StrefaPlanistyczna/PL.ZIPPZP.9556/247401-POG/1POG-54SW/20250402T124629 |
| wydzialenie planistyczne | https://www.gov.pl/zagospodarowanieprzestrzenne/app/StrefaPlanistyczna/PL.ZIPPZP.9556/247401-POG/1POG-72SU/20250402T124629 |
| wydzialenie planistyczne | https://www.gov.pl/zagospodarowanieprzestrzenne/app/StrefaPlanistyczna/PL.ZIPPZP.9556/247401-POG/1POG-9SP/20250402T124629 |
| wydzialenie planistyczne | https://www.gov.pl/zagospodarowanieprzestrzenne/app/StrefaPlanistyczna/PL.ZIPPZP.9556/247401-POG/1POG-55SW/20250402T124629 |
| wydzialenie planistyczne | https://www.gov.pl/zagospodarowanieprzestrzenne/app/StrefaPlanistyczna/PL.ZIPPZP.9556/247401-POG/1POG-4SK/20250402T124629 |
| wydzialenie planistyczne | https://www.gov.pl/zagospodarowanieprzestrzenne/app/StrefaPlanistyczna/PL.ZIPPZP.9556/247401-POG/1POG-56SW/20250402T124629 |
| wydzialenie planistyczne | https://www.gov.pl/zagospodarowanieprzestrzenne/app/StrefaPlanistyczna/PL.ZIPPZP.9556/247401-POG/1POG-64SN/20250402T124629 |
| wydzialenie planistyczne | https://www.gov.pl/zagospodarowanieprzestrzenne/app/StrefaPlanistyczna/PL.ZIPPZP.9556/247401-POG/1POG-57SW/20250402T124629 |
| wydzialenie planistyczne | https://www.gov.pl/zagospodarowanieprzestrzenne/app |

| | |
|--------------------------|---|
| | /StrefaPlanistyczna/PL.ZIPPZP.9556/247401-POG/1POG-58SW/20250402T124629 |
| wydzielenie planistyczne | https://www.gov.pl/zagospodarowanieprzestrzenne/app/StrefaPlanistyczna/PL.ZIPPZP.9556/247401-POG/1POG-73SU/20250402T124629 |
| wydzielenie planistyczne | https://www.gov.pl/zagospodarowanieprzestrzenne/app/StrefaPlanistyczna/PL.ZIPPZP.9556/247401-POG/1POG-59SW/20250402T124629 |
| wydzielenie planistyczne | https://www.gov.pl/zagospodarowanieprzestrzenne/app/StrefaPlanistyczna/PL.ZIPPZP.9556/247401-POG/1POG-60SW/20250402T124629 |
| wydzielenie planistyczne | https://www.gov.pl/zagospodarowanieprzestrzenne/app/StrefaPlanistyczna/PL.ZIPPZP.9556/247401-POG/1POG-25SJ/20250402T124629 |
| wydzielenie planistyczne | https://www.gov.pl/zagospodarowanieprzestrzenne/app/StrefaPlanistyczna/PL.ZIPPZP.9556/247401-POG/1POG-74SU/20250402T124629 |
| wydzielenie planistyczne | https://www.gov.pl/zagospodarowanieprzestrzenne/app/StrefaPlanistyczna/PL.ZIPPZP.9556/247401-POG/1POG-61SW/20250402T124629 |
| wydzielenie planistyczne | https://www.gov.pl/zagospodarowanieprzestrzenne/app/StrefaPlanistyczna/PL.ZIPPZP.9556/247401-POG/1POG-62SW/20250402T124629 |
| wydzielenie planistyczne | https://www.gov.pl/zagospodarowanieprzestrzenne/app/StrefaPlanistyczna/PL.ZIPPZP.9556/247401-POG/1POG-63SW/20250402T124629 |
| wydzielenie planistyczne | https://www.gov.pl/zagospodarowanieprzestrzenne/app/StrefaPlanistyczna/PL.ZIPPZP.9556/247401-POG/1POG-65SN/20250402T124629 |
| wydzielenie planistyczne | https://www.gov.pl/zagospodarowanieprzestrzenne/app/StrefaPlanistyczna/PL.ZIPPZP.9556/247401-POG/1POG-75SU/20250402T124629 |
| wydzielenie planistyczne | https://www.gov.pl/zagospodarowanieprzestrzenne/app/StrefaPlanistyczna/PL.ZIPPZP.9556/247401-POG/1POG-66SN/20250402T124629 |
| wydzielenie planistyczne | https://www.gov.pl/zagospodarowanieprzestrzenne/app/StrefaPlanistyczna/PL.ZIPPZP.9556/247401-POG/1POG-67SN/20250402T124629 |
| wydzielenie planistyczne | https://www.gov.pl/zagospodarowanieprzestrzenne/app/StrefaPlanistyczna/PL.ZIPPZP.9556/247401-POG/1POG-68SN/20250402T124629 |
| wydzielenie planistyczne | https://www.gov.pl/zagospodarowanieprzestrzenne/app/StrefaPlanistyczna/PL.ZIPPZP.9556/247401-POG/1POG-69SN/20250402T124629 |
| wydzielenie planistyczne | https://www.gov.pl/zagospodarowanieprzestrzenne/app/StrefaPlanistyczna/PL.ZIPPZP.9556/247401-POG/1POG-70SN/20250402T124629 |
| wydzielenie planistyczne | https://www.gov.pl/zagospodarowanieprzestrzenne/app/StrefaPlanistyczna/PL.ZIPPZP.9556/247401-POG/1POG-71SN/20250402T124629 |
| wydzielenie planistyczne | https://www.gov.pl/zagospodarowanieprzestrzenne/app |

| | |
|--------------------------|---|
| | /StrefaPlanistyczna/PL.ZIPPZP.9556/247401-POG/1POG-10SP/20250402T124629 |
| wydzialenie planistyczne | https://www.gov.pl/zagospodarowanieprzestrzenne/app/StrefaPlanistyczna/PL.ZIPPZP.9556/247401-POG/1POG-6SC/20250402T124629 |
| wydzialenie planistyczne | https://www.gov.pl/zagospodarowanieprzestrzenne/app/StrefaPlanistyczna/PL.ZIPPZP.9556/247401-POG/1POG-11SP/20250402T124629 |
| wydzialenie planistyczne | https://www.gov.pl/zagospodarowanieprzestrzenne/app/StrefaPlanistyczna/PL.ZIPPZP.9556/247401-POG/1POG-12SP/20250402T124629 |
| wydzialenie planistyczne | https://www.gov.pl/zagospodarowanieprzestrzenne/app/StrefaPlanistyczna/PL.ZIPPZP.9556/247401-POG/1POG-13SP/20250402T124629 |
| wydzialenie planistyczne | https://www.gov.pl/zagospodarowanieprzestrzenne/app/StrefaPlanistyczna/PL.ZIPPZP.9556/247401-POG/1POG-5SO/20250402T124629 |
| wydzialenie planistyczne | https://www.gov.pl/zagospodarowanieprzestrzenne/app/StrefaPlanistyczna/PL.ZIPPZP.9556/247401-POG/1POG-14SP/20250402T124629 |
| wydzialenie planistyczne | https://www.gov.pl/zagospodarowanieprzestrzenne/app/StrefaPlanistyczna/PL.ZIPPZP.9556/247401-POG/1POG-6SO/20250402T124629 |
| wydzialenie planistyczne | https://www.gov.pl/zagospodarowanieprzestrzenne/app/StrefaPlanistyczna/PL.ZIPPZP.9556/247401-POG/1POG-7SO/20250402T124629 |
| wydzialenie planistyczne | https://www.gov.pl/zagospodarowanieprzestrzenne/app/StrefaPlanistyczna/PL.ZIPPZP.9556/247401-POG/1POG-8SO/20250402T124629 |
| wydzialenie planistyczne | https://www.gov.pl/zagospodarowanieprzestrzenne/app/StrefaPlanistyczna/PL.ZIPPZP.9556/247401-POG/1POG-76SU/20250402T124629 |
| wydzialenie planistyczne | https://www.gov.pl/zagospodarowanieprzestrzenne/app/StrefaPlanistyczna/PL.ZIPPZP.9556/247401-POG/1POG-9SO/20250402T124629 |
| wydzialenie planistyczne | https://www.gov.pl/zagospodarowanieprzestrzenne/app/StrefaPlanistyczna/PL.ZIPPZP.9556/247401-POG/1POG-7SC/20250402T124629 |
| wydzialenie planistyczne | https://www.gov.pl/zagospodarowanieprzestrzenne/app/StrefaPlanistyczna/PL.ZIPPZP.9556/247401-POG/1POG-26SJ/20250402T124629 |
| wydzialenie planistyczne | https://www.gov.pl/zagospodarowanieprzestrzenne/app/StrefaPlanistyczna/PL.ZIPPZP.9556/247401-POG/1POG-8SC/20250402T124629 |
| wydzialenie planistyczne | https://www.gov.pl/zagospodarowanieprzestrzenne/app/StrefaPlanistyczna/PL.ZIPPZP.9556/247401-POG/1POG-5SK/20250402T124629 |
| wydzialenie planistyczne | https://www.gov.pl/zagospodarowanieprzestrzenne/app/StrefaPlanistyczna/PL.ZIPPZP.9556/247401-POG/1POG-6SK/20250402T124629 |
| wydzialenie planistyczne | https://www.gov.pl/zagospodarowanieprzestrzenne/app |

| | |
|--------------------------|---|
| | /StrefaPlanistyczna/PL.ZIPPZP.9556/247401-POG/1POG-27SJ/20250402T124629 |
| wydzialenie planistyczne | https://www.gov.pl/zagospodarowanieprzestrzenne/app/StrefaPlanistyczna/PL.ZIPPZP.9556/247401-POG/1POG-28SJ/20250402T124629 |
| wydzialenie planistyczne | https://www.gov.pl/zagospodarowanieprzestrzenne/app/StrefaPlanistyczna/PL.ZIPPZP.9556/247401-POG/1POG-7SK/20250402T124629 |
| wydzialenie planistyczne | https://www.gov.pl/zagospodarowanieprzestrzenne/app/StrefaPlanistyczna/PL.ZIPPZP.9556/247401-POG/1POG-24SI/20250402T124629 |
| wydzialenie planistyczne | https://www.gov.pl/zagospodarowanieprzestrzenne/app/StrefaPlanistyczna/PL.ZIPPZP.9556/247401-POG/1POG-8SK/20250402T124629 |
| wydzialenie planistyczne | https://www.gov.pl/zagospodarowanieprzestrzenne/app/StrefaPlanistyczna/PL.ZIPPZP.9556/247401-POG/1POG-25SI/20250402T124629 |
| wydzialenie planistyczne | https://www.gov.pl/zagospodarowanieprzestrzenne/app/StrefaPlanistyczna/PL.ZIPPZP.9556/247401-POG/1POG-26SI/20250402T124629 |
| wydzialenie planistyczne | https://www.gov.pl/zagospodarowanieprzestrzenne/app/StrefaPlanistyczna/PL.ZIPPZP.9556/247401-POG/1POG-72SN/20250402T124629 |
| wydzialenie planistyczne | https://www.gov.pl/zagospodarowanieprzestrzenne/app/StrefaPlanistyczna/PL.ZIPPZP.9556/247401-POG/1POG-9SK/20250402T124629 |
| wydzialenie planistyczne | https://www.gov.pl/zagospodarowanieprzestrzenne/app/StrefaPlanistyczna/PL.ZIPPZP.9556/247401-POG/1POG-27SI/20250402T124629 |
| wydzialenie planistyczne | https://www.gov.pl/zagospodarowanieprzestrzenne/app/StrefaPlanistyczna/PL.ZIPPZP.9556/247401-POG/1POG-73SN/20250402T124629 |
| wydzialenie planistyczne | https://www.gov.pl/zagospodarowanieprzestrzenne/app/StrefaPlanistyczna/PL.ZIPPZP.9556/247401-POG/1POG-29SJ/20250402T124629 |
| wydzialenie planistyczne | https://www.gov.pl/zagospodarowanieprzestrzenne/app/StrefaPlanistyczna/PL.ZIPPZP.9556/247401-POG/1POG-15SP/20250402T124629 |
| wydzialenie planistyczne | https://www.gov.pl/zagospodarowanieprzestrzenne/app/StrefaPlanistyczna/PL.ZIPPZP.9556/247401-POG/1POG-10SK/20250402T124629 |
| wydzialenie planistyczne | https://www.gov.pl/zagospodarowanieprzestrzenne/app/StrefaPlanistyczna/PL.ZIPPZP.9556/247401-POG/1POG-77SU/20250402T124629 |
| wydzialenie planistyczne | https://www.gov.pl/zagospodarowanieprzestrzenne/app/StrefaPlanistyczna/PL.ZIPPZP.9556/247401-POG/1POG-16SP/20250402T124629 |
| wydzialenie planistyczne | https://www.gov.pl/zagospodarowanieprzestrzenne/app/StrefaPlanistyczna/PL.ZIPPZP.9556/247401-POG/1POG-74SN/20250402T124629 |
| wydzialenie planistyczne | https://www.gov.pl/zagospodarowanieprzestrzenne/app |

| | |
|--------------------------|---|
| | /StrefaPlanistyczna/PL.ZIPPZP.9556/247401-POG/1POG-11SK/20250402T124629 |
| wydzielenie planistyczne | https://www.gov.pl/zagospodarowanieprzestrzenne/app/StrefaPlanistyczna/PL.ZIPPZP.9556/247401-POG/1POG-28SI/20250402T124629 |
| wydzielenie planistyczne | https://www.gov.pl/zagospodarowanieprzestrzenne/app/StrefaPlanistyczna/PL.ZIPPZP.9556/247401-POG/1POG-10SO/20250402T124629 |
| wydzielenie planistyczne | https://www.gov.pl/zagospodarowanieprzestrzenne/app/StrefaPlanistyczna/PL.ZIPPZP.9556/247401-POG/1POG-11SO/20250402T124629 |
| wydzielenie planistyczne | https://www.gov.pl/zagospodarowanieprzestrzenne/app/StrefaPlanistyczna/PL.ZIPPZP.9556/247401-POG/1POG-12SO/20250402T124629 |
| wydzielenie planistyczne | https://www.gov.pl/zagospodarowanieprzestrzenne/app/StrefaPlanistyczna/PL.ZIPPZP.9556/247401-POG/1POG-13SO/20250402T124629 |
| wydzielenie planistyczne | https://www.gov.pl/zagospodarowanieprzestrzenne/app/StrefaPlanistyczna/PL.ZIPPZP.9556/247401-POG/1POG-14SO/20250402T124629 |
| wydzielenie planistyczne | https://www.gov.pl/zagospodarowanieprzestrzenne/app/StrefaPlanistyczna/PL.ZIPPZP.9556/247401-POG/1POG-78SU/20250402T124629 |
| wydzielenie planistyczne | https://www.gov.pl/zagospodarowanieprzestrzenne/app/StrefaPlanistyczna/PL.ZIPPZP.9556/247401-POG/1POG-15SO/20250402T124629 |
| wydzielenie planistyczne | https://www.gov.pl/zagospodarowanieprzestrzenne/app/StrefaPlanistyczna/PL.ZIPPZP.9556/247401-POG/1POG-16SO/20250402T124629 |
| wydzielenie planistyczne | https://www.gov.pl/zagospodarowanieprzestrzenne/app/StrefaPlanistyczna/PL.ZIPPZP.9556/247401-POG/1POG-17SP/20250402T124629 |
| wydzielenie planistyczne | https://www.gov.pl/zagospodarowanieprzestrzenne/app/StrefaPlanistyczna/PL.ZIPPZP.9556/247401-POG/1POG-79SU/20250402T124629 |
| wydzielenie planistyczne | https://www.gov.pl/zagospodarowanieprzestrzenne/app/StrefaPlanistyczna/PL.ZIPPZP.9556/247401-POG/1POG-18SP/20250402T124629 |
| wydzielenie planistyczne | https://www.gov.pl/zagospodarowanieprzestrzenne/app/StrefaPlanistyczna/PL.ZIPPZP.9556/247401-POG/1POG-19SP/20250402T124629 |
| wydzielenie planistyczne | https://www.gov.pl/zagospodarowanieprzestrzenne/app/StrefaPlanistyczna/PL.ZIPPZP.9556/247401-POG/1POG-20SP/20250402T124629 |
| wydzielenie planistyczne | https://www.gov.pl/zagospodarowanieprzestrzenne/app/StrefaPlanistyczna/PL.ZIPPZP.9556/247401-POG/1POG-21SP/20250402T124629 |
| wydzielenie planistyczne | https://www.gov.pl/zagospodarowanieprzestrzenne/app/StrefaPlanistyczna/PL.ZIPPZP.9556/247401-POG/1POG-22SP/20250402T124629 |
| wydzielenie planistyczne | https://www.gov.pl/zagospodarowanieprzestrzenne/app |

| | |
|--------------------------|---|
| | /StrefaPlanistyczna/PL.ZIPPZP.9556/247401-POG/1POG-3SH/20250402T124629 |
| wydzialenie planistyczne | https://www.gov.pl/zagospodarowanieprzestrzenne/app/StrefaPlanistyczna/PL.ZIPPZP.9556/247401-POG/1POG-64SW/20250402T124629 |
| wydzialenie planistyczne | https://www.gov.pl/zagospodarowanieprzestrzenne/app/StrefaPlanistyczna/PL.ZIPPZP.9556/247401-POG/1POG-65SW/20250402T124629 |
| wydzialenie planistyczne | https://www.gov.pl/zagospodarowanieprzestrzenne/app/StrefaPlanistyczna/PL.ZIPPZP.9556/247401-POG/1POG-66SW/20250402T124629 |
| wydzialenie planistyczne | https://www.gov.pl/zagospodarowanieprzestrzenne/app/StrefaPlanistyczna/PL.ZIPPZP.9556/247401-POG/1POG-9SC/20250402T124629 |
| wydzialenie planistyczne | https://www.gov.pl/zagospodarowanieprzestrzenne/app/StrefaPlanistyczna/PL.ZIPPZP.9556/247401-POG/1POG-67SW/20250402T124629 |
| wydzialenie planistyczne | https://www.gov.pl/zagospodarowanieprzestrzenne/app/StrefaPlanistyczna/PL.ZIPPZP.9556/247401-POG/1POG-12SK/20250402T124629 |
| wydzialenie planistyczne | https://www.gov.pl/zagospodarowanieprzestrzenne/app/StrefaPlanistyczna/PL.ZIPPZP.9556/247401-POG/1POG-17SO/20250402T124629 |
| wydzialenie planistyczne | https://www.gov.pl/zagospodarowanieprzestrzenne/app/StrefaPlanistyczna/PL.ZIPPZP.9556/247401-POG/1POG-18SO/20250402T124629 |
| wydzialenie planistyczne | https://www.gov.pl/zagospodarowanieprzestrzenne/app/StrefaPlanistyczna/PL.ZIPPZP.9556/247401-POG/1POG-75SN/20250402T124629 |
| wydzialenie planistyczne | https://www.gov.pl/zagospodarowanieprzestrzenne/app/StrefaPlanistyczna/PL.ZIPPZP.9556/247401-POG/1POG-19SO/20250402T124629 |
| wydzialenie planistyczne | https://www.gov.pl/zagospodarowanieprzestrzenne/app/StrefaPlanistyczna/PL.ZIPPZP.9556/247401-POG/1POG-80SU/20250402T124629 |
| wydzialenie planistyczne | https://www.gov.pl/zagospodarowanieprzestrzenne/app/StrefaPlanistyczna/PL.ZIPPZP.9556/247401-POG/1POG-68SW/20250402T124629 |
| wydzialenie planistyczne | https://www.gov.pl/zagospodarowanieprzestrzenne/app/StrefaPlanistyczna/PL.ZIPPZP.9556/247401-POG/1POG-69SW/20250402T124629 |
| wydzialenie planistyczne | https://www.gov.pl/zagospodarowanieprzestrzenne/app/StrefaPlanistyczna/PL.ZIPPZP.9556/247401-POG/1POG-29SI/20250402T131144 |
| wydzialenie planistyczne | https://www.gov.pl/zagospodarowanieprzestrzenne/app/StrefaPlanistyczna/PL.ZIPPZP.9556/247401-POG/1POG-30SI/20250402T124629 |
| wydzialenie planistyczne | https://www.gov.pl/zagospodarowanieprzestrzenne/app/StrefaPlanistyczna/PL.ZIPPZP.9556/247401-POG/1POG-23SP/20250402T124629 |
| wydzialenie planistyczne | https://www.gov.pl/zagospodarowanieprzestrzenne/app |

| | |
|--------------------------|---|
| | /StrefaPlanistyczna/PL.ZIPPZP.9556/247401-POG/1POG-31SI/20250402T124629 |
| wydzialenie planistyczne | https://www.gov.pl/zagospodarowanieprzestrzenne/app/StrefaPlanistyczna/PL.ZIPPZP.9556/247401-POG/1POG-24SP/20250402T124629 |
| wydzialenie planistyczne | https://www.gov.pl/zagospodarowanieprzestrzenne/app/StrefaPlanistyczna/PL.ZIPPZP.9556/247401-POG/1POG-25SP/20250402T124629 |
| wydzialenie planistyczne | https://www.gov.pl/zagospodarowanieprzestrzenne/app/StrefaPlanistyczna/PL.ZIPPZP.9556/247401-POG/1POG-26SP/20250402T124629 |
| wydzialenie planistyczne | https://www.gov.pl/zagospodarowanieprzestrzenne/app/StrefaPlanistyczna/PL.ZIPPZP.9556/247401-POG/1POG-27SP/20250402T124629 |
| wydzialenie planistyczne | https://www.gov.pl/zagospodarowanieprzestrzenne/app/StrefaPlanistyczna/PL.ZIPPZP.9556/247401-POG/1POG-28SP/20250402T124629 |
| wydzialenie planistyczne | https://www.gov.pl/zagospodarowanieprzestrzenne/app/StrefaPlanistyczna/PL.ZIPPZP.9556/247401-POG/1POG-32SI/20250402T124629 |
| wydzialenie planistyczne | https://www.gov.pl/zagospodarowanieprzestrzenne/app/StrefaPlanistyczna/PL.ZIPPZP.9556/247401-POG/1POG-29SP/20250402T124629 |
| wydzialenie planistyczne | https://www.gov.pl/zagospodarowanieprzestrzenne/app/StrefaPlanistyczna/PL.ZIPPZP.9556/247401-POG/1POG-33SI/20250402T124629 |
| wydzialenie planistyczne | https://www.gov.pl/zagospodarowanieprzestrzenne/app/StrefaPlanistyczna/PL.ZIPPZP.9556/247401-POG/1POG-30SP/20250402T124629 |
| wydzialenie planistyczne | https://www.gov.pl/zagospodarowanieprzestrzenne/app/StrefaPlanistyczna/PL.ZIPPZP.9556/247401-POG/1POG-34SI/20250402T124629 |
| wydzialenie planistyczne | https://www.gov.pl/zagospodarowanieprzestrzenne/app/StrefaPlanistyczna/PL.ZIPPZP.9556/247401-POG/1POG-31SP/20250402T124629 |
| wydzialenie planistyczne | https://www.gov.pl/zagospodarowanieprzestrzenne/app/StrefaPlanistyczna/PL.ZIPPZP.9556/247401-POG/1POG-35SI/20250402T124629 |
| wydzialenie planistyczne | https://www.gov.pl/zagospodarowanieprzestrzenne/app/StrefaPlanistyczna/PL.ZIPPZP.9556/247401-POG/1POG-36SI/20250402T124629 |
| wydzialenie planistyczne | https://www.gov.pl/zagospodarowanieprzestrzenne/app/StrefaPlanistyczna/PL.ZIPPZP.9556/247401-POG/1POG-32SP/20250402T124629 |
| wydzialenie planistyczne | https://www.gov.pl/zagospodarowanieprzestrzenne/app/StrefaPlanistyczna/PL.ZIPPZP.9556/247401-POG/1POG-37SI/20250402T124629 |
| wydzialenie planistyczne | https://www.gov.pl/zagospodarowanieprzestrzenne/app/StrefaPlanistyczna/PL.ZIPPZP.9556/247401-POG/1POG-38SI/20250402T124629 |
| wydzialenie planistyczne | https://www.gov.pl/zagospodarowanieprzestrzenne/app |

| | |
|--------------------------|---|
| | /StrefaPlanistyczna/PL.ZIPPZP.9556/247401-POG/1POG-33SP/20250402T124629 |
| wydzialenie planistyczne | https://www.gov.pl/zagospodarowanieprzestrzenne/app/StrefaPlanistyczna/PL.ZIPPZP.9556/247401-POG/1POG-34SP/20250402T124629 |
| wydzialenie planistyczne | https://www.gov.pl/zagospodarowanieprzestrzenne/app/StrefaPlanistyczna/PL.ZIPPZP.9556/247401-POG/1POG-39SI/20250402T124629 |
| wydzialenie planistyczne | https://www.gov.pl/zagospodarowanieprzestrzenne/app/StrefaPlanistyczna/PL.ZIPPZP.9556/247401-POG/1POG-40SI/20250402T124629 |
| wydzialenie planistyczne | https://www.gov.pl/zagospodarowanieprzestrzenne/app/StrefaPlanistyczna/PL.ZIPPZP.9556/247401-POG/1POG-35SP/20250402T124629 |
| wydzialenie planistyczne | https://www.gov.pl/zagospodarowanieprzestrzenne/app/StrefaPlanistyczna/PL.ZIPPZP.9556/247401-POG/1POG-41SI/20250402T124629 |
| wydzialenie planistyczne | https://www.gov.pl/zagospodarowanieprzestrzenne/app/StrefaPlanistyczna/PL.ZIPPZP.9556/247401-POG/1POG-42SI/20250402T124629 |
| wydzialenie planistyczne | https://www.gov.pl/zagospodarowanieprzestrzenne/app/StrefaPlanistyczna/PL.ZIPPZP.9556/247401-POG/1POG-43SI/20250402T124629 |
| wydzialenie planistyczne | https://www.gov.pl/zagospodarowanieprzestrzenne/app/StrefaPlanistyczna/PL.ZIPPZP.9556/247401-POG/1POG-36SP/20250402T124629 |
| wydzialenie planistyczne | https://www.gov.pl/zagospodarowanieprzestrzenne/app/StrefaPlanistyczna/PL.ZIPPZP.9556/247401-POG/1POG-44SI/20250402T124629 |
| wydzialenie planistyczne | https://www.gov.pl/zagospodarowanieprzestrzenne/app/StrefaPlanistyczna/PL.ZIPPZP.9556/247401-POG/1POG-45SI/20250402T124629 |
| wydzialenie planistyczne | https://www.gov.pl/zagospodarowanieprzestrzenne/app/StrefaPlanistyczna/PL.ZIPPZP.9556/247401-POG/1POG-46SI/20250402T124629 |
| wydzialenie planistyczne | https://www.gov.pl/zagospodarowanieprzestrzenne/app/StrefaPlanistyczna/PL.ZIPPZP.9556/247401-POG/1POG-47SI/20250402T124629 |
| wydzialenie planistyczne | https://www.gov.pl/zagospodarowanieprzestrzenne/app/StrefaPlanistyczna/PL.ZIPPZP.9556/247401-POG/1POG-48SI/20250402T124629 |
| wydzialenie planistyczne | https://www.gov.pl/zagospodarowanieprzestrzenne/app/StrefaPlanistyczna/PL.ZIPPZP.9556/247401-POG/1POG-37SP/20250402T124629 |
| wydzialenie planistyczne | https://www.gov.pl/zagospodarowanieprzestrzenne/app/StrefaPlanistyczna/PL.ZIPPZP.9556/247401-POG/1POG-49SI/20250402T124629 |
| regulacja | https://www.gov.pl/zagospodarowanieprzestrzenne/app/ObszarUzupelnieniaZabudowy/PL.ZIPPZP.9556/247401-POG/1POG-1OUZ/20250130T101712 |
| regulacja | https://www.gov.pl/zagospodarowanieprzestrzenne/app |


| | |
|------------------|---|
| | /ObszarUzupelnieniaZabudowy/PL.ZIPPZP.9556/247401-POG/1POG-20UZ/20241120T073416 |
| regulacja | https://www.gov.pl/zagospodarowanieprzestrzenne/app/ObszarUzupelnieniaZabudowy/PL.ZIPPZP.9556/247401-POG/1POG-30UZ/20241120T073416 |
| regulacja | https://www.gov.pl/zagospodarowanieprzestrzenne/app/ObszarUzupelnieniaZabudowy/PL.ZIPPZP.9556/247401-POG/1POG-40UZ/20241120T073416 |
| regulacja | https://www.gov.pl/zagospodarowanieprzestrzenne/app/ObszarUzupelnieniaZabudowy/PL.ZIPPZP.9556/247401-POG/1POG-50UZ/20250130T100021 |
| regulacja | https://www.gov.pl/zagospodarowanieprzestrzenne/app/ObszarUzupelnieniaZabudowy/PL.ZIPPZP.9556/247401-POG/1POG-60UZ/20250130T101414 |
| regulacja | https://www.gov.pl/zagospodarowanieprzestrzenne/app/ObszarUzupelnieniaZabudowy/PL.ZIPPZP.9556/247401-POG/1POG-70UZ/20250130T094507 |
| regulacja | https://www.gov.pl/zagospodarowanieprzestrzenne/app/ObszarUzupelnieniaZabudowy/PL.ZIPPZP.9556/247401-POG/1POG-80UZ/20241120T073416 |
| regulacja | https://www.gov.pl/zagospodarowanieprzestrzenne/app/ObszarUzupelnieniaZabudowy/PL.ZIPPZP.9556/247401-POG/1POG-90UZ/20241120T073416 |
| regulacja | https://www.gov.pl/zagospodarowanieprzestrzenne/app/ObszarUzupelnieniaZabudowy/PL.ZIPPZP.9556/247401-POG/1POG-100UZ/20241120T073416 |
| regulacja | https://www.gov.pl/zagospodarowanieprzestrzenne/app/ObszarUzupelnieniaZabudowy/PL.ZIPPZP.9556/247401-POG/1POG-110UZ/20241120T073416 |
| regulacja | https://www.gov.pl/zagospodarowanieprzestrzenne/app/ObszarUzupelnieniaZabudowy/PL.ZIPPZP.9556/247401-POG/1POG-120UZ/20241120T073416 |
| regulacja | https://www.gov.pl/zagospodarowanieprzestrzenne/app/ObszarUzupelnieniaZabudowy/PL.ZIPPZP.9556/247401-POG/1POG-130UZ/20241120T073416 |
| regulacja | https://www.gov.pl/zagospodarowanieprzestrzenne/app/ObszarUzupelnieniaZabudowy/PL.ZIPPZP.9556/247401-POG/1POG-140UZ/20241120T073416 |
| regulacja | https://www.gov.pl/zagospodarowanieprzestrzenne/app/ObszarUzupelnieniaZabudowy/PL.ZIPPZP.9556/247401-POG/1POG-150UZ/20241120T073416 |
| regulacja | https://www.gov.pl/zagospodarowanieprzestrzenne/app/ObszarUzupelnieniaZabudowy/PL.ZIPPZP.9556/247401-POG/1POG-160UZ/20250130T102756 |
| regulacja | https://www.gov.pl/zagospodarowanieprzestrzenne/app/ObszarUzupelnieniaZabudowy/PL.ZIPPZP.9556/247401-POG/1POG-170UZ/20250130T101104 |
| regulacja | https://www.gov.pl/zagospodarowanieprzestrzenne/app/ObszarUzupelnieniaZabudowy/PL.ZIPPZP.9556/247401-POG/1POG-180UZ/20241120T073416 |
| regulacja | https://www.gov.pl/zagospodarowanieprzestrzenne/app |


| | |
|-----------|---|
| | /ObszarUzupelnieniaZabudowy/PL.ZIPPZP.9556/247401-POG/1POG-19OUZ/20250130T103347 |
| regulacja | https://www.gov.pl/zagospodarowanieprzestrzenne/app/ObszarUzupelnieniaZabudowy/PL.ZIPPZP.9556/247401-POG/1POG-20OUZ/20241120T073416 |
| regulacja | https://www.gov.pl/zagospodarowanieprzestrzenne/app/ObszarUzupelnieniaZabudowy/PL.ZIPPZP.9556/247401-POG/1POG-21OUZ/20250130T101029 |
| regulacja | https://www.gov.pl/zagospodarowanieprzestrzenne/app/ObszarUzupelnieniaZabudowy/PL.ZIPPZP.9556/247401-POG/1POG-22OUZ/20241120T073416 |
| regulacja | https://www.gov.pl/zagospodarowanieprzestrzenne/app/ObszarUzupelnieniaZabudowy/PL.ZIPPZP.9556/247401-POG/1POG-23OUZ/20250130T094415 |
| regulacja | https://www.gov.pl/zagospodarowanieprzestrzenne/app/ObszarUzupelnieniaZabudowy/PL.ZIPPZP.9556/247401-POG/1POG-24OUZ/20250130T094153 |
| regulacja | https://www.gov.pl/zagospodarowanieprzestrzenne/app/ObszarUzupelnieniaZabudowy/PL.ZIPPZP.9556/247401-POG/1POG-25OUZ/20241120T073416 |
| regulacja | https://www.gov.pl/zagospodarowanieprzestrzenne/app/ObszarUzupelnieniaZabudowy/PL.ZIPPZP.9556/247401-POG/1POG-26OUZ/20241120T073416 |
| regulacja | https://www.gov.pl/zagospodarowanieprzestrzenne/app/ObszarUzupelnieniaZabudowy/PL.ZIPPZP.9556/247401-POG/1POG-27OUZ/20241120T073416 |
| regulacja | https://www.gov.pl/zagospodarowanieprzestrzenne/app/ObszarUzupelnieniaZabudowy/PL.ZIPPZP.9556/247401-POG/1POG-28OUZ/20241120T073416 |
| regulacja | https://www.gov.pl/zagospodarowanieprzestrzenne/app/ObszarUzupelnieniaZabudowy/PL.ZIPPZP.9556/247401-POG/1POG-29OUZ/20241120T073416 |
| regulacja | https://www.gov.pl/zagospodarowanieprzestrzenne/app/ObszarUzupelnieniaZabudowy/PL.ZIPPZP.9556/247401-POG/1POG-30OUZ/20250130T095932 |
| regulacja | https://www.gov.pl/zagospodarowanieprzestrzenne/app/ObszarUzupelnieniaZabudowy/PL.ZIPPZP.9556/247401-POG/1POG-31OUZ/20241120T073416 |
| regulacja | https://www.gov.pl/zagospodarowanieprzestrzenne/app/ObszarUzupelnieniaZabudowy/PL.ZIPPZP.9556/247401-POG/1POG-32OUZ/20250130T103813 |
| regulacja | https://www.gov.pl/zagospodarowanieprzestrzenne/app/ObszarUzupelnieniaZabudowy/PL.ZIPPZP.9556/247401-POG/1POG-33OUZ/20241120T073416 |
| regulacja | https://www.gov.pl/zagospodarowanieprzestrzenne/app/ObszarUzupelnieniaZabudowy/PL.ZIPPZP.9556/247401-POG/1POG-34OUZ/20250130T103108 |
| regulacja | https://www.gov.pl/zagospodarowanieprzestrzenne/app/ObszarUzupelnieniaZabudowy/PL.ZIPPZP.9556/247401-POG/1POG-52OUZ/20250130T100905 |
| regulacja | https://www.gov.pl/zagospodarowanieprzestrzenne/app |

| | |
|-------------------|---|
| | /ObszarUzupelnieniaZabudowy/PL.ZIPPZP.9556/247401-POG/1POG-36OUZ/20241120T073416 |
| regulacja | https://www.gov.pl/zagospodarowanieprzestrzenne/app/ObszarUzupelnieniaZabudowy/PL.ZIPPZP.9556/247401-POG/1POG-37OUZ/20250130T103621 |
| regulacja | https://www.gov.pl/zagospodarowanieprzestrzenne/app/ObszarUzupelnieniaZabudowy/PL.ZIPPZP.9556/247401-POG/1POG-39OUZ/20250130T102956 |
| regulacja | https://www.gov.pl/zagospodarowanieprzestrzenne/app/ObszarUzupelnieniaZabudowy/PL.ZIPPZP.9556/247401-POG/1POG-40OUZ/20241120T073416 |
| regulacja | https://www.gov.pl/zagospodarowanieprzestrzenne/app/ObszarUzupelnieniaZabudowy/PL.ZIPPZP.9556/247401-POG/1POG-41OUZ/20241120T073416 |
| regulacja | https://www.gov.pl/zagospodarowanieprzestrzenne/app/ObszarUzupelnieniaZabudowy/PL.ZIPPZP.9556/247401-POG/1POG-42OUZ/20241120T073416 |
| regulacja | https://www.gov.pl/zagospodarowanieprzestrzenne/app/ObszarUzupelnieniaZabudowy/PL.ZIPPZP.9556/247401-POG/1POG-43OUZ/20250130T101946 |
| regulacja | https://www.gov.pl/zagospodarowanieprzestrzenne/app/ObszarUzupelnieniaZabudowy/PL.ZIPPZP.9556/247401-POG/1POG-44OUZ/20241120T073416 |
| regulacja | https://www.gov.pl/zagospodarowanieprzestrzenne/app/ObszarUzupelnieniaZabudowy/PL.ZIPPZP.9556/247401-POG/1POG-45OUZ/20250130T093610 |
| regulacja | https://www.gov.pl/zagospodarowanieprzestrzenne/app/ObszarUzupelnieniaZabudowy/PL.ZIPPZP.9556/247401-POG/1POG-46OUZ/20241120T073416 |
| regulacja | https://www.gov.pl/zagospodarowanieprzestrzenne/app/ObszarUzupelnieniaZabudowy/PL.ZIPPZP.9556/247401-POG/1POG-47OUZ/20241120T073416 |
| regulacja | https://www.gov.pl/zagospodarowanieprzestrzenne/app/ObszarUzupelnieniaZabudowy/PL.ZIPPZP.9556/247401-POG/1POG-48OUZ/20241120T073416 |
| regulacja | https://www.gov.pl/zagospodarowanieprzestrzenne/app/ObszarUzupelnieniaZabudowy/PL.ZIPPZP.9556/247401-POG/1POG-49OUZ/20241120T073416 |
| regulacja | https://www.gov.pl/zagospodarowanieprzestrzenne/app/ObszarUzupelnieniaZabudowy/PL.ZIPPZP.9556/247401-POG/1POG-50OUZ/20250130T102053 |
| regulacja | https://www.gov.pl/zagospodarowanieprzestrzenne/app/ObszarUzupelnieniaZabudowy/PL.ZIPPZP.9556/247401-POG/1POG-51OUZ/20241120T073416 |
| regulacja | https://www.gov.pl/zagospodarowanieprzestrzenne/app/ObszarUzupelnieniaZabudowy/PL.ZIPPZP.9556/247401-POG/1POG-38OUZ/20250130T103300 |
| regulacja | https://www.gov.pl/zagospodarowanieprzestrzenne/app/ObszarUzupelnieniaZabudowy/PL.ZIPPZP.9556/247401-POG/1POG-35OUZ/20250130T102503 |
| dokument formalny | PL.ZIPPZP.9556_247401-POG_DOC1 |

| | |
|--------------------------------|---|
| identfier | https://www.gov.pl/zagospodarowanieprzestrzenne/app/DokumentFormalny/PL.ZIPPZP.9556/247401-POG/DOC1 |
| przestrzen nazw | PL.ZIPPZP.9556/247401-POG |
| lokalny id | DOC1 |
| tytul | Uchwała nr 799/2024 Rady Miasta Siemianowic Śląskich z dnia 25 stycznia 2024 r. w sprawie przystąpienia do sporządzania planu ogólnego miasta Siemianowice Śląskie |
| nazwa skrocona | Plan ogólny miasta Siemianowice Śląskie |
| relacja wzgledem app | uchwała |
| organ ustanawiający | Rada Miasta Siemianowic Śląskich |
| data | 2024-05-07 utworzenie |
| szczegolowe odniesienie | art. 18 ust. 2 pkt 15 ustawy z dnia 8 marca 1990 r. o samorządzie gminnym (Dz. U. z 2023 r. poz. 40, 572, 1463 i 1688) oraz art. 13i ust. 1 i 2 ustawy z dnia 27 marca 2003 r. o planowaniu i zagospodarowaniu przestrzennym (Dz. U. z 2023 r. poz. 977, 1506, 1597, 1688, 1890, 2029 i 2739) |
| lacze | https://eurzad.finn.pl/msiemianowice/server/pobierz_rejestry_zalacznik/1005483 |
| uchwała | https://www.gov.pl/zagospodarowanieprzestrzenne/app/AktPlanowaniaPrzestrzennego/PL.ZIPPZP.9556/247401-POG/1POG |

| | |
|--------------------------------|---|
| strefa planistyczna | PL.ZIPPZP.9556_247401-POG_1POG-1SN_20250402T124629 |
| identfier | https://www.gov.pl/zagospodarowanieprzestrzenne/app/StrefaPlanistyczna/PL.ZIPPZP.9556/247401-POG/1POG-1SN/20250402T124629 |
| przestrzen nazw | PL.ZIPPZP.9556/247401-POG |
| lokalny id | 1POG-1SN |
| wersja id | 20250402T124629 |
| początek wersji obiektu | 2025-04-02T12:46:29 |
| nazwa | strefa zieleni i rekreacji |
| oznaczenie | 1SN |
| symbol | SN |
| obowiązuje od | 2025-04-02 |
| obowiązuje do | obecnie |
| status | w opracowaniu https://inspire.ec.europa.eu/codelist/ProcessStepGeneralValue/elaboration |
| charakter ustalenia | ogólnie wiążące https://inspire.ec.europa.eu/codelist/RegulationNatureValue/generallyBinding |
| profil podstawowy | teren zieleni urządzonej teren plaży teren wód teren komunikacji teren ogrodów działkowych teren infrastruktury technicznej |
| profil dodatkowy | teren usług sportu i rekreacji |

| | |
|--|--|
| | <p>teren usług kultury i rozrywki</p> <p>teren usług handlu detalicznego</p> <p>teren usług gastronomii</p> <p>teren usług turystyki</p> <p>teren usług nauki</p> <p>teren usług edukacji</p> <p>teren usług zdrowia i pomocy społecznej</p> <p>teren zieleni naturalnej</p> |
| minimalny udział powierzchni biologicznie czynnej | 50% |
| geometria |  |
| plan | https://www.gov.pl/zagospodarowanieprzestrzenne/app/AktPlanowaniaPrzestrzennego/PL.ZIPPZP.9556/247401-POG/1POG |
| strefa planistyczna | PL.ZIPPZP.9556_247401-POG_1POG-1SO_20250402T124629 |
| identfier | https://www.gov.pl/zagospodarowanieprzestrzenne/app/StrefaPlanistyczna/PL.ZIPPZP.9556/247401-POG/1POG-1SO/20250402T124629 |
| przestrzen nazw | PL.ZIPPZP.9556/247401-POG |
| lokalny id | 1POG-1SO |
| wersja id | 20250402T124629 |
| poczatek wersji obiektu | 2025-04-02T12:46:29 |
| nazwa | strefa otwarta |
| oznaczenie | 1SO |
| symbol | SO |
| obowiazuje od | 2025-04-02 |
| obowiazuje do | obecnie |
| status | <p>w opracowaniu</p> <p>https://inspire.ec.europa.eu/codelist/ProcessStepGeneralValue/elaboration</p> |
| charakter ustalenia | <p>ogólnie wiążące</p> <p>https://inspire.ec.europa.eu/codelist/RegulationNatureValue/generallyBinding</p> |
| profil podstawowy | <p>teren rolnictwa z zakazem zabudowy</p> <p>teren lasu</p> <p>teren zieleni naturalnej</p> <p>teren wód</p> <p>teren komunikacji</p> <p>teren ogrodów działkowych</p> <p>teren infrastruktury technicznej</p> |

| | |
|--|---|
| profil dodatkowy | teren zieleni urządzonej |
| geometria |  |
| plan | https://www.gov.pl/zagospodarowanieprzestrzenne/app/AktPlanowaniaPrzestrzennego/PL.ZIPPZP.9556/247401-POG/1POG |
| strefa planistyczna | PL.ZIPPZP.9556_247401-POG_1POG-1SC_20250402T124629 |
| identfier | https://www.gov.pl/zagospodarowanieprzestrzenne/app/StrefaPlanistyczna/PL.ZIPPZP.9556/247401-POG/1POG-1SC/20250402T124629 |
| przestrzen nazw | PL.ZIPPZP.9556/247401-POG |
| lokalny id | 1POG-1SC |
| wersja id | 20250402T124629 |
| początek wersji obiektu | 2025-04-02T12:46:29 |
| nazwa | strefa cmentarzy |
| oznaczenie | 1SC |
| symbol | SC |
| obowiązuje od | 2025-04-02 |
| obowiązuje do | obecnie |
| status | w opracowaniu https://inspire.ec.europa.eu/codelist/ProcessStepGeneralValue/elaboration |
| charakter ustalenia | ogólnie wiążące https://inspire.ec.europa.eu/codelist/RegulationNatureValue/generallyBinding |
| profil podstawowy | teren cmentarza teren komunikacji teren zieleni urządzonej teren ogrodów działkowych teren infrastruktury technicznej |
| profil dodatkowy | teren usług kultu religijnego teren usług handlu detalicznego teren zieleni naturalnej teren lasu teren wód |
| minimalny udział powierzchni biologicznie czynnej | 30% |
| geometria | Nie można pobrać podglądu podkładu mapowego. Usługa WMTS |

jest teraz niedostępna.



plan

<https://www.gov.pl/zagospodarowanieprzestrzenne/app/AktPlanowaniaPrzestrzennego/PL.ZIPPZP.9556/247401-POG/1POG>

strefa planistyczna

PL.ZIPPZP.9556_247401-POG_1POG-1SH_20250402T124629

identyfier

<https://www.gov.pl/zagospodarowanieprzestrzenne/app/StrefaPlanistyczna/PL.ZIPPZP.9556/247401-POG/1POG-1SH/20250402T124629>

przestrzen nazw

PL.ZIPPZP.9556/247401-POG

lokalny id

1POG-1SH

wersja id

20250402T124629

poczatek wersji obiektu

2025-04-02T12:46:29

nazwa

strefa handlu wielkopowierzchniowego

oznaczenie

1SH

symbol

SH

obowiazuje od

2025-04-02

obowiazuje do

obecnie

status

w opracowaniu
<https://inspire.ec.europa.eu/codelist/ProcessStepGeneralValue/elaboration>

charakter ustalenia

ogólnie wiążące
<https://inspire.ec.europa.eu/codelist/RegulationNatureValue/generallyBinding>

profil podstawowy

teren handlu wielkopowierzchniowego
teren komunikacji
teren zieleni urządzonej
teren ogrodów działkowych
teren infrastruktury technicznej

profil dodatkowy

teren usług
teren składów i magazynów
teren elektrowni słonecznej
teren zieleni naturalnej
teren lasu
teren wód

maksymalna nadziemna intensywnosc zabudowy

5

maksymalny udział powierzchni zabudowy

70%

maksymalna wysokosc zabudowy

30.0 m

| | |
|---|---|
| minimalny udział powierzchni biologicznie czynnej | 15% |
| geometria |  |
| plan | https://www.gov.pl/zagospodarowanieprzestrzenne/app/AktPlanowaniaPrzestrzennego/PL.ZIPPZP.9556/247401-POG/1POG |
| strefa planistyczna | PL.ZIPPZP.9556_247401-POG_1POG-1SI_20250402T124629 |
| identfier | https://www.gov.pl/zagospodarowanieprzestrzenne/app/StrefaPlanistyczna/PL.ZIPPZP.9556/247401-POG/1POG-1SI/20250402T124629 |
| przestrzen nazw | PL.ZIPPZP.9556/247401-POG |
| lokalny id | 1POG-1SI |
| wersja id | 20250402T124629 |
| początek wersji obiektu | 2025-04-02T12:46:29 |
| nazwa | strefa infrastrukturalna |
| oznaczenie | 1SI |
| symbol | SI |
| obowiązuje od | 2025-04-02 |
| obowiązuje do | obecnie |
| status | w opracowaniu https://inspire.ec.europa.eu/codelist/ProcessStepGeneralValue/elaboration |
| charakter ustalenia | ogólnie wiążące https://inspire.ec.europa.eu/codelist/RegulationNatureValue/generallyBinding |
| profil podstawowy | teren infrastruktury technicznej teren komunikacji teren ogrodów działkowych |
| profil dodatkowy | teren usług teren produkcji teren zieleni urządzonej teren zieleni naturalnej teren lasu teren wód |
| minimalny udział powierzchni biologicznie czynnej | 20% |
| geometria | |



plan

<https://www.gov.pl/zagospodarowanieprzestrzenne/app/AktPlanowaniaPrzestrzennego/PL.ZIPPZP.9556/247401-POG/1POG>

strefa planistyczna

PL.ZIPPZP.9556_247401-POG_1POG-1SJ_20250402T124629

identyfier

<https://www.gov.pl/zagospodarowanieprzestrzenne/app/StrefaPlanistyczna/PL.ZIPPZP.9556/247401-POG/1POG-1SJ/20250402T124629>

przestrzen nazw

PL.ZIPPZP.9556/247401-POG

lokalny id

1POG-1SJ

wersja id

20250402T124629

poczatek wersji obiektu

2025-04-02T12:46:29

nazwa

strefa wielofunkcyjna z zabudową mieszkaniową jednorodzinną

oznaczenie

1SJ

symbol

SJ

obowiazuje od

2025-04-02

obowiazuje do

obecnie

status

w opracowaniu
<https://inspire.ec.europa.eu/codelist/ProcessStepGeneralValue/elaboration>

charakter ustalenia

ogólnie wiążące
<https://inspire.ec.europa.eu/codelist/RegulationNatureValue/generallyBinding>

profil podstawowy

teren zabudowy mieszkaniowej jednorodzinnej
teren usług
teren komunikacji
teren zieleni urządzonej
teren ogrodów działkowych
teren infrastruktury technicznej

profil dodatkowy

teren zabudowy letniskowej lub rekreacji indywidualnej
teren zieleni naturalnej
teren lasu
teren wód

maksymalna nadziemna intensywnosc zabudowy

0.8

maksymalny udzial powierzchni zabudowy

40%

maksymalna wysokosc zabudowy

12.0 m

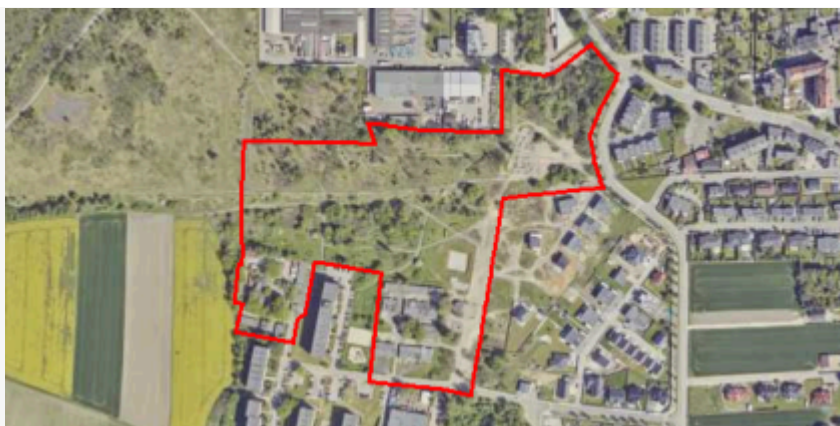
minimalny udzial powierzchni

| | |
|-------------------------|---|
| biologicznie czynnej | 40% |
| geometria |  |
| plan | https://www.gov.pl/zagospodarowanieprzestrzenne/app/AktPlanowaniaPrzestrzennego/PL.ZIPPZP.9556/247401-POG/1POG |
| strefa planistyczna | PL.ZIPPZP.9556_247401-POG_1POG-1SK_20250402T124629 |
| identfier | https://www.gov.pl/zagospodarowanieprzestrzenne/app/StrefaPlanistyczna/PL.ZIPPZP.9556/247401-POG/1POG-1SK/20250402T124629 |
| przestrzen nazw | PL.ZIPPZP.9556/247401-POG |
| lokalny id | 1POG-1SK |
| wersja id | 20250402T124629 |
| poczatek wersji obiektu | 2025-04-02T12:46:29 |
| nazwa | strefa komunikacyjna |
| oznaczenie | 1SK |
| symbol | SK |
| obowiazuje od | 2025-04-02 |
| obowiazuje do | obecnie |
| status | w opracowaniu https://inspire.ec.europa.eu/codelist/ProcessStepGeneralValue/elaboration |
| charakter ustalenia | ogólnie wiążące https://inspire.ec.europa.eu/codelist/RegulationNatureValue/generallyBinding |
| profil podstawowy | teren autostrady teren drogi ekspresowej teren drogi głównej ruchu przyspieszonego teren drogi głównej teren komunikacji kolejowej i szynowej teren komunikacji kolei linowej teren komunikacji wodnej teren komunikacji lotniczej teren obsługi komunikacji teren ogrodów działkowych teren infrastruktury technicznej |
| profil dodatkowy | teren drogi zbiorczej teren usług handlu detalicznego teren usług gastronomii teren usług turystyki teren zieleni urządzonej teren lasu |

| | |
|---|---|
| | teren zieleni naturalnej teren wód |
| geometria |  |
| plan | https://www.gov.pl/zagospodarowanieprzestrzenne/app/AktPlanowaniaPrzestrzennego/PL.ZIPPZP.9556/247401-POG/1POG |
| strefa planistyczna | PL.ZIPPZP.9556_247401-POG_1POG-1SU_20250402T124629 |
| identfier | https://www.gov.pl/zagospodarowanieprzestrzenne/app/StrefaPlanistyczna/PL.ZIPPZP.9556/247401-POG/1POG-1SU/20250402T124629 |
| przestrzen nazw | PL.ZIPPZP.9556/247401-POG |
| lokalny id | 1POG-1SU |
| wersja id | 20250402T124629 |
| początek wersji obiektu | 2025-04-02T12:46:29 |
| nazwa | strefa usługowa |
| oznaczenie | 1SU |
| symbol | SU |
| obowiązuje od | 2025-04-02 |
| obowiązuje do | obecnie |
| status | w opracowaniu https://inspire.ec.europa.eu/codelist/ProcessStepGeneralValue/elaboration |
| charakter ustalenia | ogólnie wiążące https://inspire.ec.europa.eu/codelist/RegulationNatureValue/generallyBinding |
| profil podstawowy | teren usług teren komunikacji teren zieleni urządzonej teren ogrodów działkowych teren infrastruktury technicznej |
| profil dodatkowy | teren zieleni naturalnej teren lasu teren wód |
| maksymalna nadziemna intensywnosc zabudowy | 3 |
| maksymalny udział powierzchni zabudowy | 60% |
| maksymalna wysokosc zabudowy | 20.0 m |

minimalny udział powierzchni biologicznie czynnej 30%

geometria



plan <https://www.gov.pl/zagospodarowanieprzestrzenne/app/AktPlanowaniaPrzestrzennego/PL.ZIPPZP.9556/247401-POG/1POG>

strefa planistyczna PL.ZIPPZP.9556_247401-POG_1POG-1SW_20250402T124629

identfier <https://www.gov.pl/zagospodarowanieprzestrzenne/app/StrefaPlanistyczna/PL.ZIPPZP.9556/247401-POG/1POG-1SW/20250402T124629>

przestrzen nazw PL.ZIPPZP.9556/247401-POG

lokalny id 1POG-1SW

wersja id 20250402T124629

początek wersji obiektu 2025-04-02T12:46:29

nazwa strefa wielofunkcyjna z zabudową mieszkaniową wielorodzinną

oznaczenie 1SW

symbol SW

obowiązuje od 2025-04-02

obowiązuje do obecnie

status w opracowaniu
<https://inspire.ec.europa.eu/codelist/ProcessStepGeneralValue/elaboration>

charakter ustalenia ogólnie wiążące
<https://inspire.ec.europa.eu/codelist/RegulationNatureValue/generallyBinding>

profil podstawowy teren zabudowy mieszkaniowej wielorodzinnej
teren usług
teren komunikacji
teren zieleni urządzonej
teren ogrodów działkowych
teren infrastruktury technicznej

profil dodatkowy teren zieleni naturalnej
teren lasu
teren wód

maksymalna nadziemna intensywnosc zabudowy 1.5

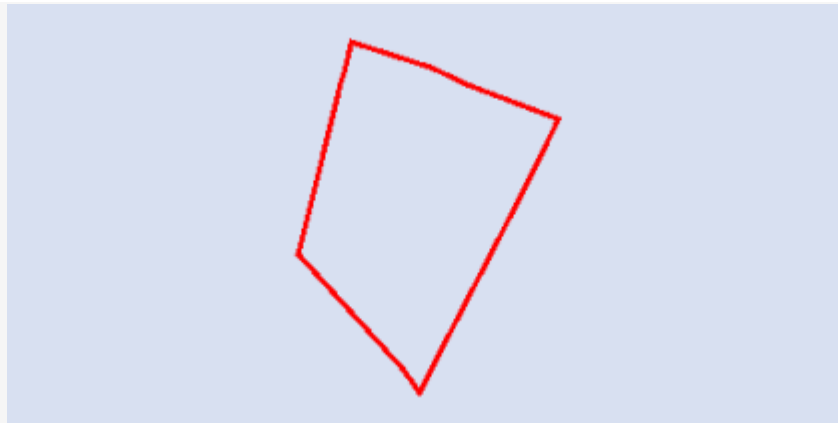
maksymalny udział powierzchni zabudowy 50%

maksymalna wysokosc zabudowy 15.0 m

**minimalny udział powierzchni
biologicznie czynnej** 30%

geometria

Nie można pobrać podglądu
podkładu mapowego. Usługa WMTS
jest teraz niedostępna.



plan <https://www.gov.pl/zagospodarowanieprzestrzenne/app/AktPlanowaniaPrzestrzennego/PL.ZIPPZP.9556/247401-POG/1POG>

strefa planistyczna PL.ZIPPZP.9556_247401-POG_1POG-1SP_20250402T124629

identyfier <https://www.gov.pl/zagospodarowanieprzestrzenne/app/StrefaPlanistyczna/PL.ZIPPZP.9556/247401-POG/1POG-1SP/20250402T124629>

przestrzen nazw PL.ZIPPZP.9556/247401-POG

lokalny id 1POG-1SP

wersja id 20250402T124629

poczatek wersji obiektu 2025-04-02T12:46:29

nazwa strefa gospodarcza

oznaczenie 1SP

symbol SP

obowiazuje od 2025-04-02

obowiazuje do obecnie

status w opracowaniu
<https://inspire.ec.europa.eu/codelist/ProcessStepGeneralValue/elaboration>

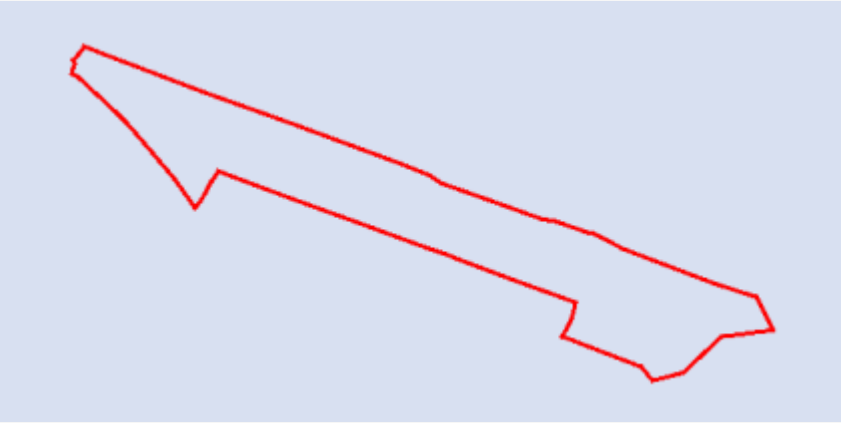
charakter ustalenia ogólnie wiążące
<https://inspire.ec.europa.eu/codelist/RegulationNatureValue/generallyBinding>

profil podstawowy teren produkcji
teren komunikacji
teren zieleni urządzonej
teren ogrodów działkowych
teren infrastruktury technicznej


profil dodatkowy teren usług
teren zieleni naturalnej
teren lasu
teren wód

**maksymalna nadziemna
intensywnosc zabudowy** 4

**maksymalny udział powierzchni
zabudowy** 70%

| | |
|--|---|
| maksymalna wysokość zabudowy | 30.0 m |
| minimalny udział powierzchni biologicznie czynnej | 10% |
| geometria Nie można pobrać podglądu podkładu mapowego. Usługa WMTS jest teraz niedostępna. |  |
| plan | https://www.gov.pl/zagospodarowanieprzestrzenne/app/AktPlanowaniaPrzestrzennego/PL.ZIPPZP.9556/247401-POG/1POG |
| strefa planistyczna | PL.ZIPPZP.9556_247401-POG_1POG-1SR_20250402T124629 |
| identyfikator | https://www.gov.pl/zagospodarowanieprzestrzenne/app/StrefaPlanistyczna/PL.ZIPPZP.9556/247401-POG/1POG-1SR/20250402T124629 |
| przestrzeń nazw | PL.ZIPPZP.9556/247401-POG |
| lokalny id | 1POG-1SR |
| wersja id | 20250402T124629 |
| początek wersji obiektu | 2025-04-02T12:46:29 |
| nazwa | strefa produkcji rolniczej |
| oznaczenie | 1SR |
| symbol | SR |
| obowiązuje od | 2025-04-02 |
| obowiązuje do | obecnie |
| status | w opracowaniu https://inspire.ec.europa.eu/codelist/ProcessStepGeneralValue/elaboration |
| charakter ustalenia | ogólnie wiążące https://inspire.ec.europa.eu/codelist/RegulationNatureValue/generallyBinding |
| profil podstawowy | teren produkcji w gospodarstwach rolnych teren wielkotowarowej produkcji rolnej teren akwakultury i obsługi rybactwa teren komunikacji teren ogrodów działkowych teren infrastruktury technicznej |
| profil dodatkowy | teren rolnictwa z zakazem zabudowy teren elektrowni słonecznej teren zieleni urządzonej teren zieleni naturalnej teren lasu teren wód |
| maksymalna nadziemna | |

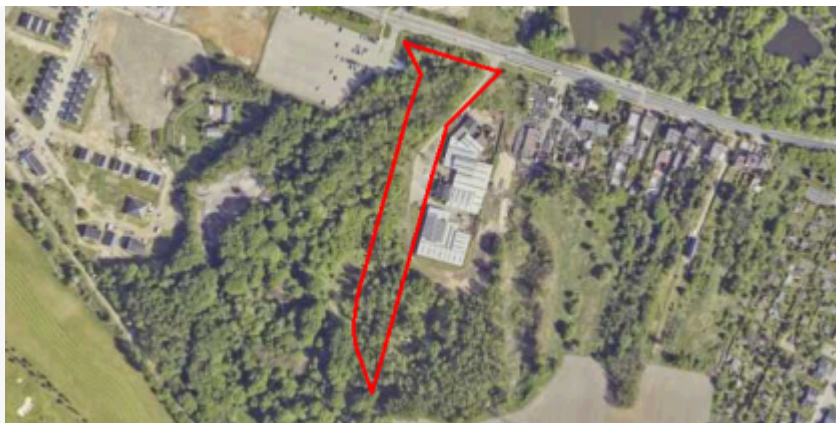
| | |
|--|---|
| intensywnosc zabudowy | 1 |
| maksymalny udzial powierzchni zabudowy | 70% |
| maksymalna wysokosc zabudowy | 25.0 m |
| minimalny udzial powierzchni biologicznie czynnej | 30% |
| geometria |  |
| plan | https://www.gov.pl/zagospodarowanieprzestrzenne/app/AktPlanowaniaPrzestrzennego/PL.ZIPPZP.9556/247401-POG/1POG |
| strefa planistyczna | PL.ZIPPZP.9556_247401-POG_1POG-2SN_20250402T124629 |
| identfier | https://www.gov.pl/zagospodarowanieprzestrzenne/app/StrefaPlanistyczna/PL.ZIPPZP.9556/247401-POG/1POG-2SN/20250402T124629 |
| przestrzen nazw | PL.ZIPPZP.9556/247401-POG |
| lokalny id | 1POG-2SN |
| wersja id | 20250402T124629 |
| poczatek wersji obiektu | 2025-04-02T12:46:29 |
| nazwa | strefa zieleni i rekreacji |
| oznaczenie | 2SN |
| symbol | SN |
| obowiazuje od | 2025-04-02 |
| obowiazuje do | obecnie |
| status | w opracowaniu https://inspire.ec.europa.eu/codelist/ProcessStepGeneralValue/elaboration |
| charakter ustalenia | ogólnie wiążące https://inspire.ec.europa.eu/codelist/RegulationNatureValue/generallyBinding |
| profil podstawowy | teren zieleni urządzonej teren plaży teren wód teren komunikacji teren ogrodów działkowych teren infrastruktury technicznej |
| profil dodatkowy | teren usług sportu i rekreacji teren usług kultury i rozrywki teren usług handlu detalicznego teren usług gastronomii |

| | |
|--|---|
| | <p>teren usług turystyki</p> <p>teren usług nauki</p> <p>teren usług edukacji</p> <p>teren usług zdrowia i pomocy społecznej</p> <p>teren zieleni naturalnej</p> |
| minimalny udział powierzchni biologicznie czynnej | 50% |
| geometria |  |
| plan | https://www.gov.pl/zagospodarowanieprzestrzenne/app/AktPlanowaniaPrzestrzennego/PL.ZIPPZP.9556/247401-POG/1POG |
| strefa planistyczna | PL.ZIPPZP.9556_247401-POG_1POG-2SC_20250402T124629 |
| identfier | https://www.gov.pl/zagospodarowanieprzestrzenne/app/StrefaPlanistyczna/PL.ZIPPZP.9556/247401-POG/1POG-2SC/20250402T124629 |
| przestrzen nazw | PL.ZIPPZP.9556/247401-POG |
| lokalny id | 1POG-2SC |
| wersja id | 20250402T124629 |
| początek wersji obiektu | 2025-04-02T12:46:29 |
| nazwa | strefa cmentarzy |
| oznaczenie | 2SC |
| symbol | SC |
| obowiązuje od | 2025-04-02 |
| obowiązuje do | obecnie |
| status | <p>w opracowaniu</p> <p>https://inspire.ec.europa.eu/codelist/ProcessStepGeneralValue/elaboration</p> |
| charakter ustalenia | <p>ogólnie wiążące</p> <p>https://inspire.ec.europa.eu/codelist/RegulationNatureValue/generallyBinding</p> |
| profil podstawowy | <p>teren cmentarza</p> <p>teren komunikacji</p> <p>teren zieleni urządzonej</p> <p>teren ogrodów działkowych</p> <p>teren infrastruktury technicznej</p> |
| profil dodatkowy | <p>teren usług kultu religijnego</p> <p>teren usług handlu detalicznego</p> <p>teren zieleni naturalnej</p> <p>teren lasu</p> <p>teren wód</p> |

| | |
|---|---|
| minimalny udział powierzchni biologicznie czynnej | 30% |
| geometria |  |
| plan | https://www.gov.pl/zagospodarowanieprzestrzenne/app/AktPlanowaniaPrzestrzennego/PL.ZIPPZP.9556/247401-POG/1POG |
| strefa planistyczna | PL.ZIPPZP.9556_247401-POG_1POG-2SH_20250402T124629 |
| identfier | https://www.gov.pl/zagospodarowanieprzestrzenne/app/StrefaPlanistyczna/PL.ZIPPZP.9556/247401-POG/1POG-2SH/20250402T124629 |
| przestrzen nazw | PL.ZIPPZP.9556/247401-POG |
| lokalny id | 1POG-2SH |
| wersja id | 20250402T124629 |
| poczatek wersji obiektu | 2025-04-02T12:46:29 |
| nazwa | strefa handlu wielkopowierzchniowego |
| oznaczenie | 2SH |
| symbol | SH |
| obowiazuje od | 2025-04-02 |
| obowiazuje do | obecnie |
| status | w opracowaniu https://inspire.ec.europa.eu/codelist/ProcessStepGeneralValue/elaboration |
| charakter ustalenia | ogólnie wiążące https://inspire.ec.europa.eu/codelist/RegulationNatureValue/generallyBinding |
| profil podstawowy | teren handlu wielkopowierzchniowego teren komunikacji teren zieleni urządzonej teren ogrodów działkowych teren infrastruktury technicznej |
| profil dodatkowy | teren usług teren składów i magazynów teren elektrowni słonecznej teren zieleni naturalnej teren lasu teren wód |
| maksymalna nadziemna intensywnosc zabudowy | 3 |
| maksymalny udział powierzchni | |

| | |
|--|---|
| zabudowy | 70% |
| maksymalna wysokość zabudowy | 20.0 m |
| minimalny udział powierzchni biologicznie czynnej | 15% |
| geometria |  |
| plan | https://www.gov.pl/zagospodarowanieprzestrzenne/app/AktPlanowaniaPrzestrzennego/PL.ZIPPZP.9556/247401-POG/1POG |
| strefa planistyczna | PL.ZIPPZP.9556_247401-POG_1POG-2SJ_20250402T124629 |
| identyfikator | https://www.gov.pl/zagospodarowanieprzestrzenne/app/StrefaPlanistyczna/PL.ZIPPZP.9556/247401-POG/1POG-2SJ/20250402T124629 |
| przestrzeń nazw | PL.ZIPPZP.9556/247401-POG |
| lokalny id | 1POG-2SJ |
| wersja id | 20250402T124629 |
| początek wersji obiektu | 2025-04-02T12:46:29 |
| nazwa | strefa wielofunkcyjna z zabudową mieszkaniową jednorodzinną |
| oznaczenie | 2SJ |
| symbol | SJ |
| obowiązuje od | 2025-04-02 |
| obowiązuje do | obecnie |
| status | w opracowaniu https://inspire.ec.europa.eu/codelist/ProcessStepGeneralValue/elaboration |
| charakter ustalenia | ogólnie wiążące https://inspire.ec.europa.eu/codelist/RegulationNatureValue/generallyBinding |
| profil podstawowy | teren zabudowy mieszkaniowej jednorodzinnej teren usług teren komunikacji teren zieleni urządzonej teren ogrodów działkowych teren infrastruktury technicznej |
| profil dodatkowy | teren zabudowy letniskowej lub rekreacji indywidualnej teren zieleni naturalnej teren lasu teren wód |
| maksymalna nadziemna intensywność zabudowy | 0.8 |

| | |
|--|---|
| maksymalny udział powierzchni zabudowy | 60% |
| maksymalna wysokość zabudowy | 12.0 m |
| minimalny udział powierzchni biologicznie czynnej | 30% |
| geometria |  |
| plan | https://www.gov.pl/zagospodarowanieprzestrzenne/app/AktPlanowaniaPrzestrzennego/PL.ZIPPZP.9556/247401-POG/1POG |
| strefa planistyczna | PL.ZIPPZP.9556_247401-POG_1POG-2SI_20250402T124629 |
| identyfier | https://www.gov.pl/zagospodarowanieprzestrzenne/app/StrefaPlanistyczna/PL.ZIPPZP.9556/247401-POG/1POG-2SI/20250402T124629 |
| przestrzeń nazw | PL.ZIPPZP.9556/247401-POG |
| lokalny id | 1POG-2SI |
| wersja id | 20250402T124629 |
| początek wersji obiektu | 2025-04-02T12:46:29 |
| nazwa | strefa infrastrukturalna |
| oznaczenie | 2SI |
| symbol | SI |
| obowiązuje od | 2025-04-02 |
| obowiązuje do | obecnie |
| status | w opracowaniu https://inspire.ec.europa.eu/codelist/ProcessStepGeneralValue/elaboration |
| charakter ustalenia | ogólnie wiążące https://inspire.ec.europa.eu/codelist/RegulationNatureValue/generallyBinding |
| profil podstawowy | teren infrastruktury technicznej teren komunikacji teren ogrodów działkowych |
| profil dodatkowy | teren zieleni urządzonej teren zieleni naturalnej teren lasu teren wód |
| minimalny udział powierzchni biologicznie czynnej | 20% |
| geometria | |



plan

<https://www.gov.pl/zagospodarowanieprzestrzenne/app/AktPlanowaniaPrzestrzennego/PL.ZIPPZP.9556/247401-POG/1POG>

strefa planistyczna

PL.ZIPPZP.9556_247401-POG_1POG-2SK_20250402T124629

identyfier

<https://www.gov.pl/zagospodarowanieprzestrzenne/app/StrefaPlanistyczna/PL.ZIPPZP.9556/247401-POG/1POG-2SK/20250402T124629>

przestrzen nazw

PL.ZIPPZP.9556/247401-POG

lokalny id

1POG-2SK

wersja id

20250402T124629

poczatek wersji obiektu

2025-04-02T12:46:29

nazwa

strefa komunikacyjna

oznaczenie

2SK

symbol

SK

obowiazuje od

2025-04-02

obowiazuje do

obecnie

status

w opracowaniu
<https://inspire.ec.europa.eu/codelist/ProcessStepGeneralValue/elaboration>

charakter ustalenia

ogólnie wiążące
<https://inspire.ec.europa.eu/codelist/RegulationNatureValue/generallyBinding>

profil podstawowy

teren autostrady
teren drogi ekspresowej
teren drogi głównej ruchu przyspieszonego
teren drogi głównej
teren komunikacji kolejowej i szynowej
teren komunikacji kolei linowej
teren komunikacji wodnej
teren komunikacji lotniczej
teren obsługi komunikacji
teren ogrodów działkowych
teren infrastruktury technicznej

profil dodatkowy

teren drogi zbiorczej
teren usług handlu detalicznego
teren usług gastronomii
teren usług turystyki
teren zieleni urządzonej
teren lasu

| | |
|---|---|
| | teren zieleni naturalnej teren wód |
| geometria |  |
| plan | https://www.gov.pl/zagospodarowanieprzestrzenne/app/AktPlanowaniaPrzestrzennego/PL.ZIPPZP.9556/247401-POG/1POG |
| strefa planistyczna | PL.ZIPPZP.9556_247401-POG_1POG-2SU_20250402T124629 |
| identfier | https://www.gov.pl/zagospodarowanieprzestrzenne/app/StrefaPlanistyczna/PL.ZIPPZP.9556/247401-POG/1POG-2SU/20250402T124629 |
| przestrzen nazw | PL.ZIPPZP.9556/247401-POG |
| lokalny id | 1POG-2SU |
| wersja id | 20250402T124629 |
| początek wersji obiektu | 2025-04-02T12:46:29 |
| nazwa | strefa usługowa |
| oznaczenie | 2SU |
| symbol | SU |
| obowiązuje od | 2025-04-02 |
| obowiązuje do | obecnie |
| status | w opracowaniu https://inspire.ec.europa.eu/codelist/ProcessStepGeneralValue/elaboration |
| charakter ustalenia | ogólnie wiążące https://inspire.ec.europa.eu/codelist/RegulationNatureValue/generallyBinding |
| profil podstawowy | teren usług teren komunikacji teren zieleni urządzonej teren ogrodów działkowych teren infrastruktury technicznej |
| profil dodatkowy | teren składów i magazynów teren zieleni naturalnej teren lasu teren wód |
| maksymalna nadziemna intensywnosc zabudowy | 3 |
| maksymalny udział powierzchni zabudowy | 60% |
| maksymalna wysokosc zabudowy | 25.0 m |

| | |
|---|---|
| minimalny udział powierzchni biologicznie czynnej | 30% |
| geometria |  |
| plan | https://www.gov.pl/zagospodarowanieprzestrzenne/app/AktPlanowaniaPrzestrzennego/PL.ZIPPZP.9556/247401-POG/1POG |
| strefa planistyczna | PL.ZIPPZP.9556_247401-POG_1POG-2SP_20250402T124629 |
| identyfier | https://www.gov.pl/zagospodarowanieprzestrzenne/app/StrefaPlanistyczna/PL.ZIPPZP.9556/247401-POG/1POG-2SP/20250402T124629 |
| przestrzen nazw | PL.ZIPPZP.9556/247401-POG |
| lokalny id | 1POG-2SP |
| wersja id | 20250402T124629 |
| poczatek wersji obiektu | 2025-04-02T12:46:29 |
| nazwa | strefa gospodarcza |
| oznaczenie | 2SP |
| symbol | SP |
| obowiazuje od | 2025-04-02 |
| obowiazuje do | obecnie |
| status | w opracowaniu https://inspire.ec.europa.eu/codelist/ProcessStepGeneralValue/elaboration |
| charakter ustalenia | ogólnie wiążące https://inspire.ec.europa.eu/codelist/RegulationNatureValue/generallyBinding |
| profil podstawowy | teren produkcji teren komunikacji teren zieleni urządzonej teren ogrodów działkowych teren infrastruktury technicznej |
| profil dodatkowy | teren usług teren zieleni naturalnej teren lasu teren wód |
| maksymalna nadziemna intensywnosc zabudowy | 4 |
| maksymalny udział powierzchni zabudowy | 70% |
| maksymalna wysokosc zabudowy | 25.0 m |

**minimalny udział powierzchni
biologicznie czynnej**

10%

geometria



plan

<https://www.gov.pl/zagospodarowanieprzestrzenne/app/AktPlanowaniaPrzestrzennego/PL.ZIPPZP.9556/247401-POG/1POG>

strefa planistyczna

PL.ZIPPZP.9556_247401-POG_1POG-2SO_20250402T124629

identfier

<https://www.gov.pl/zagospodarowanieprzestrzenne/app/StrefaPlanistyczna/PL.ZIPPZP.9556/247401-POG/1POG-2SO/20250402T124629>

przestrzen nazw

PL.ZIPPZP.9556/247401-POG

lokalny id

1POG-2SO

wersja id

20250402T124629

poczatek wersji obiektu

2025-04-02T12:46:29

nazwa

strefa otwarta

oznaczenie

2SO

symbol

SO

obowiazuje od

2025-04-02

obowiazuje do

obecnie

status

w opracowaniu
<https://inspire.ec.europa.eu/codelist/ProcessStepGeneralValue/elaboration>

charakter ustalenia

ogólnie wiążące
<https://inspire.ec.europa.eu/codelist/RegulationNatureValue/generallyBinding>

profil podstawowy

teren rolnictwa z zakazem zabudowy
teren lasu
teren zieleni naturalnej
teren wód
teren komunikacji
teren ogrodów działkowych
teren infrastruktury technicznej

profil dodatkowy

teren zieleni urządzonej

geometria



plan

<https://www.gov.pl/zagospodarowanieprzestrzenne/app/AktPlanowaniaPrzestrzennego/PL.ZIPPZP.9556/247401-POG/1POG>

strefa planistyczna

PL.ZIPPZP.9556_247401-POG_1POG-2SR_20250402T124629

identfier

<https://www.gov.pl/zagospodarowanieprzestrzenne/app/StrefaPlanistyczna/PL.ZIPPZP.9556/247401-POG/1POG-2SR/20250402T124629>

przestrzen nazw

PL.ZIPPZP.9556/247401-POG

lokalny id

1POG-2SR

wersja id

20250402T124629

poczatek wersji obiektu

2025-04-02T12:46:29

nazwa

strefa produkcji rolniczej

oznaczenie

2SR

symbol

SR

obowiazuje od

2025-04-02

obowiazuje do

obecnie

status

w opracowaniu
<https://inspire.ec.europa.eu/codelist/ProcessStepGeneralValue/elaboration>

charakter ustalenia

ogólnie wiążące
<https://inspire.ec.europa.eu/codelist/RegulationNatureValue/generallyBinding>

profil podstawowy

teren produkcji w gospodarstwach rolnych
teren wielkotowarowej produkcji rolnej
teren akwakultury i obsługi rybactwa
teren komunikacji
teren ogrodów działkowych
teren infrastruktury technicznej

profil dodatkowy

teren rolnictwa z zakazem zabudowy
teren elektrowni słonecznej
teren zieleni urządzonej
teren zieleni naturalnej
teren lasu
teren wód

maksymalna nadziemna intensywnosc zabudowy

1

maksymalny udział powierzchni zabudowy

70%

| | |
|--|---|
| maksymalna wysokość zabudowy | 15.0 m |
| minimalny udział powierzchni biologicznie czynnej | 25% |
| geometria |  |
| plan | https://www.gov.pl/zagospodarowanieprzestrzenne/app/AktPlanowaniaPrzestrzennego/PL.ZIPPZP.9556/247401-POG/1POG |
| strefa planistyczna | PL.ZIPPZP.9556_247401-POG_1POG-2SW_20250402T124629 |
| identyfikator | https://www.gov.pl/zagospodarowanieprzestrzenne/app/StrefaPlanistyczna/PL.ZIPPZP.9556/247401-POG/1POG-2SW/20250402T124629 |
| przestrzeń nazw | PL.ZIPPZP.9556/247401-POG |
| lokalny id | 1POG-2SW |
| wersja id | 20250402T124629 |
| początek wersji obiektu | 2025-04-02T12:46:29 |
| nazwa | strefa wielofunkcyjna z zabudową mieszkaniową wielorodzinną |
| oznaczenie | 2SW |
| symbol | SW |
| obowiązuje od | 2025-04-02 |
| obowiązuje do | obecnie |
| status | w opracowaniu https://inspire.ec.europa.eu/codelist/ProcessStepGeneralValue/elaboration |
| charakter ustalenia | ogólnie wiążące https://inspire.ec.europa.eu/codelist/RegulationNatureValue/generallyBinding |
| profil podstawowy | teren zabudowy mieszkaniowej wielorodzinnej teren usług teren komunikacji teren zieleni urządzonej teren ogrodów działkowych teren infrastruktury technicznej |
| profil dodatkowy | teren zieleni naturalnej teren lasu teren wód |
| maksymalna nadziemna intensywność zabudowy | 2.5 |
| maksymalny udział powierzchni zabudowy | 40% |

maksymalna wysokość zabudowy 25.0 m

minimalny udział powierzchni biologicznie czynnej 30%

geometria



plan <https://www.gov.pl/zagospodarowanieprzestrzenne/app/AktPlanowaniaPrzestrzennego/PL.ZIPPZP.9556/247401-POG/1POG>

strefa planistyczna PL.ZIPPZP.9556_247401-POG_1POG-3SN_20250402T124629

identyfikator <https://www.gov.pl/zagospodarowanieprzestrzenne/app/StrefaPlanistyczna/PL.ZIPPZP.9556/247401-POG/1POG-3SN/20250402T124629>

przestrzeń nazw PL.ZIPPZP.9556/247401-POG

lokalny id 1POG-3SN

wersja id 20250402T124629

początek wersji obiektu 2025-04-02T12:46:29

nazwa strefa zieleni i rekreacji

oznaczenie 3SN

symbol SN

obowiązuje od 2025-04-02


obowiązuje do obecnie

status w opracowaniu
<https://inspire.ec.europa.eu/codelist/ProcessStepGeneralValue/elaboration>

charakter ustalenia ogólnie wiążące
<https://inspire.ec.europa.eu/codelist/RegulationNatureValue/generallyBinding>

profil podstawowy teren zieleni urządzonej
teren plaży
teren wód
teren komunikacji
teren ogrodów działkowych
teren infrastruktury technicznej

profil dodatkowy teren usług sportu i rekreacji
teren usług kultury i rozrywki
teren usług handlu detalicznego
teren usług gastronomii
teren usług turystyki
teren usług nauki
teren usług edukacji

| | |
|--|---|
| | teren usług zdrowia i pomocy społecznej teren zieleni naturalnej |
| minimalny udział powierzchni biologicznie czynnej | 50% |
| geometria |  |
| plan | https://www.gov.pl/zagospodarowanieprzestrzenne/app/AktPlanowaniaPrzestrzennego/PL.ZIPPZP.9556/247401-POG/1POG |
| strefa planistyczna | PL.ZIPPZP.9556_247401-POG_1POG-3SC_20250402T124629 |
| identfier | https://www.gov.pl/zagospodarowanieprzestrzenne/app/StrefaPlanistyczna/PL.ZIPPZP.9556/247401-POG/1POG-3SC/20250402T124629 |
| przestrzen nazw | PL.ZIPPZP.9556/247401-POG |
| lokalny id | 1POG-3SC |
| wersja id | 20250402T124629 |
| początek wersji obiektu | 2025-04-02T12:46:29 |
| nazwa | strefa cmentarzy |
| oznaczenie | 3SC |
| symbol | SC |
| obowiązuje od | 2025-04-02 |
| obowiązuje do | obecnie |
| status | w opracowaniu https://inspire.ec.europa.eu/codelist/ProcessStepGeneralValue/elaboration |
| charakter ustalenia | ogólnie wiążące https://inspire.ec.europa.eu/codelist/RegulationNatureValue/generallyBinding |
| profil podstawowy | teren cmentarza teren komunikacji teren zieleni urządzonej teren ogrodów działkowych teren infrastruktury technicznej |
| profil dodatkowy | teren usług kultu religijnego teren usług handlu detalicznego teren zieleni naturalnej teren lasu teren wód |
| minimalny udział powierzchni biologicznie czynnej | 30% |

geometria



plan

<https://www.gov.pl/zagospodarowanieprzestrzenne/app/AktPlanowaniaPrzestrzennego/PL.ZIPPZP.9556/247401-POG/1POG>

strefa planistyczna

PL.ZIPPZP.9556_247401-POG_1POG-3SJ_20250402T124629

identyfier

<https://www.gov.pl/zagospodarowanieprzestrzenne/app/StrefaPlanistyczna/PL.ZIPPZP.9556/247401-POG/1POG-3SJ/20250402T124629>

przestrzen nazw

PL.ZIPPZP.9556/247401-POG

lokalny id

1POG-3SJ

wersja id

20250402T124629

poczatek wersji obiektu

2025-04-02T12:46:29

nazwa

strefa wielofunkcyjna z zabudową mieszkaniową jednorodzinną

oznaczenie

3SJ

symbol

SJ

obowiazuje od

2025-04-02

obowiazuje do

obecnie

status

w opracowaniu
<https://inspire.ec.europa.eu/codelist/ProcessStepGeneralValue/elaboration>

charakter ustalenia

ogólnie wiążące
<https://inspire.ec.europa.eu/codelist/RegulationNatureValue/generallyBinding>

profil podstawowy

teren zabudowy mieszkaniowej jednorodzinnej
teren usług
teren komunikacji
teren zieleni urządzonej
teren ogrodów działkowych
teren infrastruktury technicznej

profil dodatkowy

teren zabudowy letniskowej lub rekreacji indywidualnej
teren zieleni naturalnej
teren lasu
teren wód

maksymalna nadziemna intensywnosc zabudowy

0.8

maksymalny udzial powierzchni zabudowy

60%

maksymalna wysokosc zabudowy

12.0 m

minimalny udzial powierzchni

| | |
|---|---|
| biologicznie czynnej | 30% |
| geometria |  |
| plan | https://www.gov.pl/zagospodarowanieprzestrzenne/app/AktPlanowaniaPrzestrzennego/PL.ZIPPZP.9556/247401-POG/1POG |
| strefa planistyczna | PL.ZIPPZP.9556_247401-POG_1POG-3SI_20250402T124629 |
| identfier | https://www.gov.pl/zagospodarowanieprzestrzenne/app/StrefaPlanistyczna/PL.ZIPPZP.9556/247401-POG/1POG-3SI/20250402T124629 |
| przestrzen nazw | PL.ZIPPZP.9556/247401-POG |
| lokalny id | 1POG-3SI |
| wersja id | 20250402T124629 |
| początek wersji obiektu | 2025-04-02T12:46:29 |
| nazwa | strefa infrastrukturalna |
| oznaczenie | 3SI |
| symbol | SI |
| obowiązuje od | 2025-04-02 |
| obowiązuje do | obecnie |
| status | w opracowaniu https://inspire.ec.europa.eu/codelist/ProcessStepGeneralValue/elaboration |
| charakter ustalenia | ogólnie wiążące https://inspire.ec.europa.eu/codelist/RegulationNatureValue/generallyBinding |
| profil podstawowy | teren infrastruktury technicznej teren komunikacji teren ogrodów działkowych |
| profil dodatkowy | teren usług teren produkcji teren zieleni urządzonej teren zieleni naturalnej teren lasu teren wód |
| minimalny udział powierzchni biologicznie czynnej | 20% |
| geometria | |



plan

<https://www.gov.pl/zagospodarowanieprzestrzenne/app/AktPlanowaniaPrzestrzennego/PL.ZIPPZP.9556/247401-POG/1POG>

strefa planistyczna

PL.ZIPPZP.9556_247401-POG_1POG-3SP_20250402T124629

identyfier

<https://www.gov.pl/zagospodarowanieprzestrzenne/app/StrefaPlanistyczna/PL.ZIPPZP.9556/247401-POG/1POG-3SP/20250402T124629>

przestrzen nazw

PL.ZIPPZP.9556/247401-POG

lokalny id

1POG-3SP

wersja id

20250402T124629

poczatek wersji obiektu

2025-04-02T12:46:29

nazwa

strefa gospodarcza

oznaczenie

3SP

symbol

SP

obowiazuje od

2025-04-02

obowiazuje do

obecnie

status

w opracowaniu
<https://inspire.ec.europa.eu/codelist/ProcessStepGeneralValue/elaboration>

charakter ustalenia

ogólnie wiążące
<https://inspire.ec.europa.eu/codelist/RegulationNatureValue/generallyBinding>

profil podstawowy

teren produkcji
teren komunikacji
teren zieleni urządzonej
teren ogrodów działkowych
teren infrastruktury technicznej

profil dodatkowy

teren usług
teren zieleni naturalnej
teren lasu
teren wód

maksymalna nadziemna intensywnosc zabudowy

4

maksymalny udział powierzchni zabudowy

80%

maksymalna wysokosc zabudowy

30.0 m

minimalny udział powierzchni biologicznie czynnej

10%

geometria



plan

<https://www.gov.pl/zagospodarowanieprzestrzenne/app/AktPlanowaniaPrzestrzennego/PL.ZIPPZP.9556/247401-POG/1POG>

strefa planistyczna

PL.ZIPPZP.9556_247401-POG_1POG-3SO_20250402T124629

identyfier

<https://www.gov.pl/zagospodarowanieprzestrzenne/app/StrefaPlanistyczna/PL.ZIPPZP.9556/247401-POG/1POG-3SO/20250402T124629>

przestrzen nazw

PL.ZIPPZP.9556/247401-POG

lokalny id

1POG-3SO

wersja id

20250402T124629

początek wersji obiektu

2025-04-02T12:46:29

nazwa

strefa otwarta

oznaczenie

3SO

symbol

SO

obowiązuje od

2025-04-02

obowiązuje do

obecnie

status

w opracowaniu
<https://inspire.ec.europa.eu/codelist/ProcessStepGeneralValue/elaboration>

charakter ustalenia

ogólnie wiążące
<https://inspire.ec.europa.eu/codelist/RegulationNatureValue/generallyBinding>

profil podstawowy

teren rolnictwa z zakazem zabudowy
teren lasu
teren zieleni naturalnej
teren wód
teren komunikacji
teren ogrodów działkowych
teren infrastruktury technicznej

profil dodatkowy

teren zieleni urządzonej

geometria



plan

<https://www.gov.pl/zagospodarowanieprzestrzenne/app/AktPlanowaniaPrzestrzennego/PL.ZIPPZP.9556/247401-POG/1POG>

strefa planistyczna

PL.ZIPPZP.9556_247401-POG_1POG-3SR_20250402T124629

identfier

<https://www.gov.pl/zagospodarowanieprzestrzenne/app/StrefaPlanistyczna/PL.ZIPPZP.9556/247401-POG/1POG-3SR/20250402T124629>

przestrzen nazw

PL.ZIPPZP.9556/247401-POG

lokalny id

1POG-3SR

wersja id

20250402T124629

poczatek wersji obiektu

2025-04-02T12:46:29

nazwa

strefa produkcji rolniczej

oznaczenie

3SR

symbol

SR

obowiazuje od

2025-04-02

obowiazuje do

obecnie

status

w opracowaniu
<https://inspire.ec.europa.eu/codelist/ProcessStepGeneralValue/elaboration>

charakter ustalenia

ogólnie wiążące
<https://inspire.ec.europa.eu/codelist/RegulationNatureValue/generallyBinding>

profil podstawowy

teren produkcji w gospodarstwach rolnych
teren wielkotowarowej produkcji rolnej
teren akwakultury i obsługi rybactwa
teren komunikacji
teren ogrodów działkowych
teren infrastruktury technicznej

profil dodatkowy

teren rolnictwa z zakazem zabudowy
teren elektrowni słonecznej
teren zieleni urządzonej
teren zieleni naturalnej
teren lasu
teren wód

maksymalna nadziemna intensywnosc zabudowy

1

maksymalny udział powierzchni zabudowy

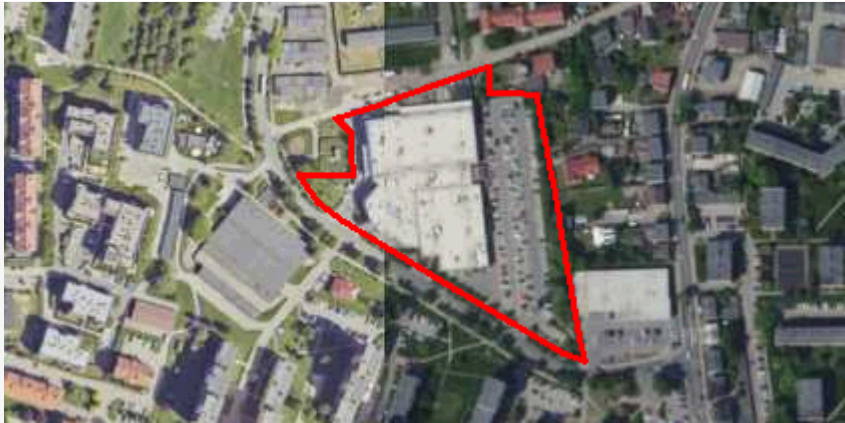
40%

| | |
|--|---|
| maksymalna wysokość zabudowy | 12.0 m |
| minimalny udział powierzchni biologicznie czynnej | 40% |
| geometria |  |
| plan | https://www.gov.pl/zagospodarowanieprzestrzenne/app/AktPlanowaniaPrzestrzennego/PL.ZIPPZP.9556/247401-POG/1POG |
| strefa planistyczna | PL.ZIPPZP.9556_247401-POG_1POG-3SU_20250402T124629 |
| identyfikator | https://www.gov.pl/zagospodarowanieprzestrzenne/app/StrefaPlanistyczna/PL.ZIPPZP.9556/247401-POG/1POG-3SU/20250402T124629 |
| przestrzeń nazw | PL.ZIPPZP.9556/247401-POG |
| lokalny id | 1POG-3SU |
| wersja id | 20250402T124629 |
| początek wersji obiektu | 2025-04-02T12:46:29 |
| nazwa | strefa usługowa |
| oznaczenie | 3SU |
| symbol | SU |
| obowiązuje od | 2025-04-02 |
| obowiązuje do | obecnie |
| status | w opracowaniu https://inspire.ec.europa.eu/codelist/ProcessStepGeneralValue/elaboration |
| charakter ustalenia | ogólnie wiążące https://inspire.ec.europa.eu/codelist/RegulationNatureValue/generallyBinding |
| profil podstawowy | teren usług teren komunikacji teren zieleni urządzonej teren ogrodów działkowych teren infrastruktury technicznej |
| profil dodatkowy | teren zieleni naturalnej teren lasu teren wód |
| maksymalna nadziemna intensywność zabudowy | 3 |
| maksymalny udział powierzchni zabudowy | 60% |

| | |
|--|---|
| maksymalna wysokość zabudowy | 20.0 m |
| minimalny udział powierzchni biologicznie czynnej | 30% |
| geometria |  |
| plan | https://www.gov.pl/zagospodarowanieprzestrzenne/app/AktPlanowaniaPrzestrzennego/PL.ZIPPZP.9556/247401-POG/1POG |
| strefa planistyczna | PL.ZIPPZP.9556_247401-POG_1POG-3SW_20250402T124629 |
| identyfier | https://www.gov.pl/zagospodarowanieprzestrzenne/app/StrefaPlanistyczna/PL.ZIPPZP.9556/247401-POG/1POG-3SW/20250402T124629 |
| przestrzeń nazw | PL.ZIPPZP.9556/247401-POG |
| lokalny id | 1POG-3SW |
| wersja id | 20250402T124629 |
| początek wersji obiektu | 2025-04-02T12:46:29 |
| nazwa | strefa wielofunkcyjna z zabudową mieszkaniową wielorodzinną |
| oznaczenie | 3SW |
| symbol | SW |
| obowiązuje od | 2025-04-02 |
| obowiązuje do | obecnie |
| status | w opracowaniu https://inspire.ec.europa.eu/codelist/ProcessStepGeneralValue/elaboration |
| charakter ustalenia | ogólnie wiążące https://inspire.ec.europa.eu/codelist/RegulationNatureValue/generallyBinding |
| profil podstawowy | teren zabudowy mieszkaniowej wielorodzinnej teren usług teren komunikacji teren zieleni urządzonej teren ogrodów działkowych teren infrastruktury technicznej |
| profil dodatkowy | teren zieleni naturalnej teren lasu teren wód |
| maksymalna nadziemna intensywność zabudowy | 0.6 |
| maksymalny udział powierzchni zabudowy | 20% |

| | |
|--|---|
| maksymalna wysokość zabudowy | 12.0 m |
| minimalny udział powierzchni biologicznie czynnej | 50% |
| geometria |  |
| plan | https://www.gov.pl/zagospodarowanieprzestrzenne/app/AktPlanowaniaPrzestrzennego/PL.ZIPPZP.9556/247401-POG/1POG |
| strefa planistyczna | PL.ZIPPZP.9556_247401-POG_1POG-3SK_20250402T124629 |
| identyfikator | https://www.gov.pl/zagospodarowanieprzestrzenne/app/StrefaPlanistyczna/PL.ZIPPZP.9556/247401-POG/1POG-3SK/20250402T124629 |
| przestrzeń nazw | PL.ZIPPZP.9556/247401-POG |
| lokalny id | 1POG-3SK |
| wersja id | 20250402T124629 |
| początek wersji obiektu | 2025-04-02T12:46:29 |
| nazwa | strefa komunikacyjna |
| oznaczenie | 3SK |
| symbol | SK |
| obowiązuje od | 2025-04-02 |
| obowiązuje do | obecnie |
| status | w opracowaniu https://inspire.ec.europa.eu/codelist/ProcessStepGeneralValue/elaboration |
| charakter ustalenia | ogólnie wiążące https://inspire.ec.europa.eu/codelist/RegulationNatureValue/generallyBinding |
| profil podstawowy | teren autostrady teren drogi ekspresowej teren drogi głównej ruchu przyspieszonego teren drogi głównej teren komunikacji kolejowej i szynowej teren komunikacji kolei linowej teren komunikacji wodnej teren komunikacji lotniczej teren obsługi komunikacji teren ogrodów działkowych teren infrastruktury technicznej |
| profil dodatkowy | teren drogi zbiorczej teren usług handlu detalicznego teren usług gastronomii |

| | |
|--------------------------------|---|
| | <p>teren usług turystyki</p> <p>teren zieleni urządzonej</p> <p>teren lasu</p> <p>teren zieleni naturalnej</p> <p>teren wód</p> |
| geometria |  |
| plan | https://www.gov.pl/zagospodarowanieprzestrzenne/app/AktPlanowaniaPrzestrzennego/PL.ZIPPZP.9556/247401-POG/1POG |
| strefa planistyczna | PL.ZIPPZP.9556_247401-POG_1POG-3SH_20250402T124629 |
| identfier | https://www.gov.pl/zagospodarowanieprzestrzenne/app/StrefaPlanistyczna/PL.ZIPPZP.9556/247401-POG/1POG-3SH/20250402T124629 |
| przestrzen nazw | PL.ZIPPZP.9556/247401-POG |
| lokalny id | 1POG-3SH |
| wersja id | 20250402T124629 |
| poczatek wersji obiektu | 2025-04-02T12:46:29 |
| nazwa | strefa handlu wielkopowierzchniowego |
| oznaczenie | 3SH |
| symbol | SH |
| obowiazuje od | 2025-04-02 |
| obowiazuje do | obecnie |
| status | <p>w opracowaniu</p> <p>https://inspire.ec.europa.eu/codelist/ProcessStepGeneralValue/elaboration</p> |
| charakter ustalenia | <p>ogólnie wiążące</p> <p>https://inspire.ec.europa.eu/codelist/RegulationNatureValue/generallyBinding</p> |
| profil podstawowy | <p>teren handlu wielkopowierzchniowego</p> <p>teren komunikacji</p> <p>teren zieleni urządzonej</p> <p>teren ogrodów działkowych</p> <p>teren infrastruktury technicznej</p> |
| profil dodatkowy | <p>teren usług</p> <p>teren składów i magazynów</p> <p>teren elektrowni słonecznej</p> <p>teren zieleni naturalnej</p> <p>teren lasu</p> <p>teren wód</p> |
| maksymalna nadziemna | |

| | |
|--|---|
| intensywnosc zabudowy | 4 |
| maksymalny udzial powierzchni zabudowy | 70% |
| maksymalna wysokosc zabudowy | 40.0 m |
| minimalny udzial powierzchni biologicznie czynnej | 30% |
| geometria |  |
| plan | https://www.gov.pl/zagospodarowanieprzestrzenne/app/AktPlanowaniaPrzestrzennego/PL.ZIPPZP.9556/247401-POG/1POG |
| strefa planistyczna | PL.ZIPPZP.9556_247401-POG_1POG-4SC_20250402T124629 |
| identfier | https://www.gov.pl/zagospodarowanieprzestrzenne/app/StrefaPlanistyczna/PL.ZIPPZP.9556/247401-POG/1POG-4SC/20250402T124629 |
| przestrzen nazw | PL.ZIPPZP.9556/247401-POG |
| lokalny id | 1POG-4SC |
| wersja id | 20250402T124629 |
| poczatek wersji obiektu | 2025-04-02T12:46:29 |
| nazwa | strefa cmentarzy |
| oznaczenie | 4SC |
| symbol | SC |
| obowiazuje od | 2025-04-02 |
| obowiazuje do | obecnie |
| status | w opracowaniu https://inspire.ec.europa.eu/codelist/ProcessStepGeneralValue/elaboration |
| charakter ustalenia | ogólnie wiążące https://inspire.ec.europa.eu/codelist/RegulationNatureValue/generallyBinding |
| profil podstawowy | teren cmentarza teren komunikacji teren zieleni urządzonej teren ogrodów działkowych teren infrastruktury technicznej |
| profil dodatkowy | teren usług kultu religijnego teren usług handlu detalicznego teren zieleni naturalnej teren lasu teren wód |

| | |
|---|---|
| minimalny udział powierzchni biologicznie czynnej | 30% |
| geometria |  |
| plan | https://www.gov.pl/zagospodarowanieprzestrzenne/app/AktPlanowaniaPrzestrzennego/PL.ZIPPZP.9556/247401-POG/1POG |
| strefa planistyczna | PL.ZIPPZP.9556_247401-POG_1POG-4SJ_20250402T124629 |
| identyfier | https://www.gov.pl/zagospodarowanieprzestrzenne/app/StrefaPlanistyczna/PL.ZIPPZP.9556/247401-POG/1POG-4SJ/20250402T124629 |
| przestrzen nazw | PL.ZIPPZP.9556/247401-POG |
| lokalny id | 1POG-4SJ |
| wersja id | 20250402T124629 |
| początek wersji obiektu | 2025-04-02T12:46:29 |
| nazwa | strefa wielofunkcyjna z zabudową mieszkaniową jednorodzinną |
| oznaczenie | 4SJ |
| symbol | SJ |
| obowiązuje od | 2025-04-02 |
| obowiązuje do | obecnie |
| status | w opracowaniu https://inspire.ec.europa.eu/codelist/ProcessStepGeneralValue/elaboration |
| charakter ustalenia | ogólnie wiążące https://inspire.ec.europa.eu/codelist/RegulationNatureValue/generallyBinding |
| profil podstawowy | teren zabudowy mieszkaniowej jednorodzinnej teren usług teren komunikacji teren zieleni urządzonej teren ogrodów działkowych teren infrastruktury technicznej |
| profil dodatkowy | teren zabudowy letniskowej lub rekreacji indywidualnej teren zieleni naturalnej teren lasu teren wód |
| maksymalna nadziemna intensywność zabudowy | 0.8 |
| maksymalny udział powierzchni zabudowy | 60% |

| | |
|--|---|
| maksymalna wysokość zabudowy | 12.0 m |
| minimalny udział powierzchni biologicznie czynnej | 30% |
| geometria |  |
| plan | https://www.gov.pl/zagospodarowanieprzestrzenne/app/AktPlanowaniaPrzestrzennego/PL.ZIPPZP.9556/247401-POG/1POG |
| strefa planistyczna | PL.ZIPPZP.9556_247401-POG_1POG-4SI_20250402T124629 |
| identyfikator | https://www.gov.pl/zagospodarowanieprzestrzenne/app/StrefaPlanistyczna/PL.ZIPPZP.9556/247401-POG/1POG-4SI/20250402T124629 |
| przestrzeń nazw | PL.ZIPPZP.9556/247401-POG |
| lokalny id | 1POG-4SI |
| wersja id | 20250402T124629 |
| początek wersji obiektu | 2025-04-02T12:46:29 |
| nazwa | strefa infrastrukturalna |
| oznaczenie | 4SI |
| symbol | SI |
| obowiązuje od | 2025-04-02 |
| obowiązuje do | obecnie |
| status | w opracowaniu https://inspire.ec.europa.eu/codelist/ProcessStepGeneralValue/elaboration |
| charakter ustalenia | ogólnie wiążące https://inspire.ec.europa.eu/codelist/RegulationNatureValue/generallyBinding |
| profil podstawowy | teren infrastruktury technicznej teren komunikacji teren ogrodów działkowych |
| profil dodatkowy | teren usług teren produkcji teren zieleni urządzonej teren zieleni naturalnej teren lasu teren wód |
| minimalny udział powierzchni biologicznie czynnej | 20% |
| geometria | |



plan

<https://www.gov.pl/zagospodarowanieprzestrzenne/app/AktPlanowaniaPrzestrzennego/PL.ZIPPZP.9556/247401-POG/1POG>

strefa planistyczna

PL.ZIPPZP.9556_247401-POG_1POG-4SN_20250402T124629

identyfier

<https://www.gov.pl/zagospodarowanieprzestrzenne/app/StrefaPlanistyczna/PL.ZIPPZP.9556/247401-POG/1POG-4SN/20250402T124629>

przestrzen nazw

PL.ZIPPZP.9556/247401-POG

lokalny id

1POG-4SN

wersja id

20250402T124629

początek wersji obiektu

2025-04-02T12:46:29

nazwa

strefa zieleni i rekreacji

oznaczenie

4SN

symbol

SN

obowiązuje od

2025-04-02

obowiązuje do

obecnie

status

w opracowaniu
<https://inspire.ec.europa.eu/codelist/ProcessStepGeneralValue/elaboration>

charakter ustalenia

ogólnie wiążące
<https://inspire.ec.europa.eu/codelist/RegulationNatureValue/generallyBinding>

profil podstawowy

teren zieleni urządzonej
teren plaży
teren wód
teren komunikacji
teren ogrodów działkowych
teren infrastruktury technicznej

profil dodatkowy

teren zieleni naturalnej

minimalny udział powierzchni biologicznie czynnej

50%

geometria



plan

<https://www.gov.pl/zagospodarowanieprzestrzenne/app/AktPlanowaniaPrzestrzennego/PL.ZIPPZP.9556/247401-POG/1POG>

strefa planistyczna

PL.ZIPPZP.9556_247401-POG_1POG-4SP_20250402T124629

identyfier

<https://www.gov.pl/zagospodarowanieprzestrzenne/app/StrefaPlanistyczna/PL.ZIPPZP.9556/247401-POG/1POG-4SP/20250402T124629>

przestrzen nazw

PL.ZIPPZP.9556/247401-POG

lokalny id

1POG-4SP

wersja id

20250402T124629

poczatek wersji obiektu

2025-04-02T12:46:29

nazwa

strefa gospodarcza

oznaczenie

4SP

symbol

SP

obowiazuje od

2025-04-02

obowiazuje do

obecnie

status

w opracowaniu
<https://inspire.ec.europa.eu/codelist/ProcessStepGeneralValue/elaboration>

charakter ustalenia

ogólnie wiążące
<https://inspire.ec.europa.eu/codelist/RegulationNatureValue/generallyBinding>

profil podstawowy

teren produkcji
teren komunikacji
teren zieleni urządzonej
teren ogrodów działkowych
teren infrastruktury technicznej

profil dodatkowy

teren usług
teren zieleni naturalnej
teren lasu
teren wód

maksymalna nadziemna intensywnosc zabudowy

4

maksymalny udzial powierzchni zabudowy

80%

maksymalna wysokosc zabudowy

30.0 m

minimalny udzial powierzchni biologicznie czynnej

10%

geometria



plan

<https://www.gov.pl/zagospodarowanieprzestrzenne/app/AktPlanowaniaPrzestrzennego/PL.ZIPPZP.9556/247401-POG/1POG>

strefa planistyczna

PL.ZIPPZP.9556_247401-POG_1POG-4SO_20250402T124629

identyfier

<https://www.gov.pl/zagospodarowanieprzestrzenne/app/StrefaPlanistyczna/PL.ZIPPZP.9556/247401-POG/1POG-4SO/20250402T124629>

przestrzen nazw

PL.ZIPPZP.9556/247401-POG

lokalny id

1POG-4SO

wersja id

20250402T124629

początek wersji obiektu

2025-04-02T12:46:29

nazwa

strefa otwarta

oznaczenie

4SO

symbol

SO

obowiązuje od

2025-04-02

obowiązuje do

obecnie

status

w opracowaniu
<https://inspire.ec.europa.eu/codelist/ProcessStepGeneralValue/elaboration>

charakter ustalenia

ogólnie wiążące
<https://inspire.ec.europa.eu/codelist/RegulationNatureValue/generallyBinding>

profil podstawowy

teren rolnictwa z zakazem zabudowy
teren lasu
teren zieleni naturalnej
teren wód
teren komunikacji
teren ogrodów działkowych
teren infrastruktury technicznej

profil dodatkowy

teren zieleni urządzonej

geometria



plan

<https://www.gov.pl/zagospodarowanieprzestrzenne/app/AktPlanowaniaPrzestrzennego/PL.ZIPPZP.9556/247401-POG/1POG>

strefa planistyczna

PL.ZIPPZP.9556_247401-POG_1POG-4SU_20250402T124629

identyfier

<https://www.gov.pl/zagospodarowanieprzestrzenne/app/StrefaPlanistyczna/PL.ZIPPZP.9556/247401-POG/1POG-4SU/20250402T124629>

przestrzen nazw

PL.ZIPPZP.9556/247401-POG

lokalny id

1POG-4SU

wersja id

20250402T124629

poczatek wersji obiektu

2025-04-02T12:46:29

nazwa

strefa usługowa

oznaczenie

4SU

symbol

SU

obowiazuje od

2025-04-02

obowiazuje do

obecnie

status

w opracowaniu
<https://inspire.ec.europa.eu/codelist/ProcessStepGeneralValue/elaboration>

charakter ustalenia

ogólnie wiążące
<https://inspire.ec.europa.eu/codelist/RegulationNatureValue/generallyBinding>

profil podstawowy

teren usług
teren komunikacji
teren zieleni urządzonej
teren ogrodów działkowych
teren infrastruktury technicznej

profil dodatkowy

teren zieleni naturalnej
teren lasu
teren wód

maksymalna nadziemna intensywnosc zabudowy

3

maksymalny udzial powierzchni zabudowy

60%

maksymalna wysokosc zabudowy

20.0 m

minimalny udzial powierzchni biologicznie czynnej

30%

geometria



plan

<https://www.gov.pl/zagospodarowanieprzestrzenne/app/AktPlanowaniaPrzestrzennego/PL.ZIPPZP.9556/247401-POG/1POG>

strefa planistyczna

PL.ZIPPZP.9556_247401-POG_1POG-4SW_20250402T124629

identyfier

<https://www.gov.pl/zagospodarowanieprzestrzenne/app/StrefaPlanistyczna/PL.ZIPPZP.9556/247401-POG/1POG-4SW/20250402T124629>

przestrzen nazw

PL.ZIPPZP.9556/247401-POG

lokalny id

1POG-4SW

wersja id

20250402T124629

początek wersji obiektu

2025-04-02T12:46:29

nazwa

strefa wielofunkcyjna z zabudową mieszkaniową wielorodzinną

oznaczenie

4SW

symbol

SW

obowiązuje od

2025-04-02

obowiązuje do

obecnie

status

w opracowaniu
<https://inspire.ec.europa.eu/codelist/ProcessStepGeneralValue/elaboration>

charakter ustalenia

ogólnie wiążące
<https://inspire.ec.europa.eu/codelist/RegulationNatureValue/generallyBinding>

profil podstawowy

teren zabudowy mieszkaniowej wielorodzinnej
teren usług
teren komunikacji
teren zieleni urządzonej
teren ogrodów działkowych
teren infrastruktury technicznej

profil dodatkowy

teren zabudowy mieszkaniowej jednorodzinnej
teren zieleni naturalnej
teren lasu
teren wód

maksymalna nadziemna intensywność zabudowy

2

maksymalny udział powierzchni zabudowy


60%

maksymalna wysokość zabudowy

20.0 m

minimalny udział powierzchni

| | |
|-------------------------|---|
| biologicznie czynnej | 30% |
| geometria |  |
| plan | https://www.gov.pl/zagospodarowanieprzestrzenne/app/AktPlanowaniaPrzestrzennego/PL.ZIPPZP.9556/247401-POG/1POG |
| strefa planistyczna | PL.ZIPPZP.9556_247401-POG_1POG-4SK_20250402T124629 |
| identfier | https://www.gov.pl/zagospodarowanieprzestrzenne/app/StrefaPlanistyczna/PL.ZIPPZP.9556/247401-POG/1POG-4SK/20250402T124629 |
| przestrzen nazw | PL.ZIPPZP.9556/247401-POG |
| lokalny id | 1POG-4SK |
| wersja id | 20250402T124629 |
| poczatek wersji obiektu | 2025-04-02T12:46:29 |
| nazwa | strefa komunikacyjna |
| oznaczenie | 4SK |
| symbol | SK |
| obowiazuje od | 2025-04-02 |
| obowiazuje do | obecnie |
| status | w opracowaniu https://inspire.ec.europa.eu/codelist/ProcessStepGeneralValue/elaboration |
| charakter ustalenia | ogólnie wiążące https://inspire.ec.europa.eu/codelist/RegulationNatureValue/generallyBinding |
| profil podstawowy | teren autostrady teren drogi ekspresowej teren drogi głównej ruchu przyspieszonego teren drogi głównej teren komunikacji kolejowej i szynowej teren komunikacji kolei linowej teren komunikacji wodnej teren komunikacji lotniczej teren obsługi komunikacji teren ogrodów działkowych teren infrastruktury technicznej |
| profil dodatkowy | teren drogi zbiorczej teren usług handlu detalicznego teren usług gastronomii teren usług turystyki teren zieleni urządzonej teren lasu |

| | |
|--|---|
| | teren zieleni naturalnej teren wód |
| geometria |  |
| plan | https://www.gov.pl/zagospodarowanieprzestrzenne/app/AktPlanowaniaPrzestrzennego/PL.ZIPPZP.9556/247401-POG/1POG |
| strefa planistyczna | PL.ZIPPZP.9556_247401-POG_1POG-5SC_20250402T124629 |
| identfier | https://www.gov.pl/zagospodarowanieprzestrzenne/app/StrefaPlanistyczna/PL.ZIPPZP.9556/247401-POG/1POG-5SC/20250402T124629 |
| przestrzen nazw | PL.ZIPPZP.9556/247401-POG |
| lokalny id | 1POG-5SC |
| wersja id | 20250402T124629 |
| początek wersji obiektu | 2025-04-02T12:46:29 |
| nazwa | strefa cmentarzy |
| oznaczenie | 5SC |
| symbol | SC |
| obowiązuje od | 2025-04-02 |
| obowiązuje do | obecnie |
| status | w opracowaniu https://inspire.ec.europa.eu/codelist/ProcessStepGeneralValue/elaboration |
| charakter ustalenia | ogólnie wiążące https://inspire.ec.europa.eu/codelist/RegulationNatureValue/generallyBinding |
| profil podstawowy | teren cmentarza teren komunikacji teren zieleni urządzonej teren ogrodów działkowych teren infrastruktury technicznej |
| profil dodatkowy | teren usług kultu religijnego teren usług handlu detalicznego teren zieleni naturalnej teren lasu teren wód |
| minimalny udział powierzchni biologicznie czynnej | 30% |
| geometria | |



plan

<https://www.gov.pl/zagospodarowanieprzestrzenne/app/AktPlanowaniaPrzestrzennego/PL.ZIPPZP.9556/247401-POG/1POG>

strefa planistyczna

PL.ZIPPZP.9556_247401-POG_1POG-5SJ_20250402T124629

identyfier

<https://www.gov.pl/zagospodarowanieprzestrzenne/app/StrefaPlanistyczna/PL.ZIPPZP.9556/247401-POG/1POG-5SJ/20250402T124629>

przestrzen nazw

PL.ZIPPZP.9556/247401-POG

lokalny id

1POG-5SJ

wersja id

20250402T124629

poczatek wersji obiektu

2025-04-02T12:46:29

nazwa

strefa wielofunkcyjna z zabudową mieszkaniową jednorodzinną

oznaczenie

5SJ

symbol

SJ

obowiazuje od

2025-04-02

obowiazuje do

obecnie

status

w opracowaniu
<https://inspire.ec.europa.eu/codelist/ProcessStepGeneralValue/elaboration>

charakter ustalenia

ogólnie wiążące
<https://inspire.ec.europa.eu/codelist/RegulationNatureValue/generallyBinding>

profil podstawowy

teren zabudowy mieszkaniowej jednorodzinnej
teren usług
teren komunikacji
teren zieleni urządzonej
teren ogrodów działkowych
teren infrastruktury technicznej

profil dodatkowy

teren zabudowy letniskowej lub rekreacji indywidualnej
teren zieleni naturalnej
teren lasu
teren wód

maksymalna nadziemna intensywnosc zabudowy

0.8

maksymalny udzial powierzchni zabudowy

60%

maksymalna wysokosc zabudowy

12.0 m

minimalny udzial powierzchni

| | |
|---|---|
| biologicznie czynnej | 30% |
| geometria |  |
| plan | https://www.gov.pl/zagospodarowanieprzestrzenne/app/AktPlanowaniaPrzestrzennego/PL.ZIPPZP.9556/247401-POG/1POG |
| strefa planistyczna | PL.ZIPPZP.9556_247401-POG_1POG-5SI_20250402T124629 |
| identfier | https://www.gov.pl/zagospodarowanieprzestrzenne/app/StrefaPlanistyczna/PL.ZIPPZP.9556/247401-POG/1POG-5SI/20250402T124629 |
| przestrzen nazw | PL.ZIPPZP.9556/247401-POG |
| lokalny id | 1POG-5SI |
| wersja id | 20250402T124629 |
| początek wersji obiektu | 2025-04-02T12:46:29 |
| nazwa | strefa infrastrukturalna |
| oznaczenie | 5SI |
| symbol | SI |
| obowiązuje od | 2025-04-02 |
| obowiązuje do | obecnie |
| status | w opracowaniu https://inspire.ec.europa.eu/codelist/ProcessStepGeneralValue/elaboration |
| charakter ustalenia | ogólnie wiążące https://inspire.ec.europa.eu/codelist/RegulationNatureValue/generallyBinding |
| profil podstawowy | teren infrastruktury technicznej teren komunikacji teren ogrodów działkowych |
| profil dodatkowy | teren usług teren produkcji teren zieleni urządzonej teren zieleni naturalnej teren lasu teren wód |
| minimalny udział powierzchni biologicznie czynnej | 20% |
| geometria | |



plan

<https://www.gov.pl/zagospodarowanieprzestrzenne/app/AktPlanowaniaPrzestrzennego/PL.ZIPPZP.9556/247401-POG/1POG>

strefa planistyczna

PL.ZIPPZP.9556_247401-POG_1POG-5SN_20250402T124629

identyfier

<https://www.gov.pl/zagospodarowanieprzestrzenne/app/StrefaPlanistyczna/PL.ZIPPZP.9556/247401-POG/1POG-5SN/20250402T124629>

przestrzen nazw

PL.ZIPPZP.9556/247401-POG

lokalny id

1POG-5SN

wersja id

20250402T124629

poczatek wersji obiektu

2025-04-02T12:46:29

nazwa

strefa zieleni i rekreacji

oznaczenie

5SN

symbol

SN

obowiazuje od

2025-04-02

obowiazuje do

obecnie

status

w opracowaniu
<https://inspire.ec.europa.eu/codelist/ProcessStepGeneralValue/elaboration>

charakter ustalenia

ogólnie wiążące
<https://inspire.ec.europa.eu/codelist/RegulationNatureValue/generallyBinding>

profil podstawowy

teren zieleni urządzonej
teren plaży
teren wód
teren komunikacji
teren ogrodów działkowych
teren infrastruktury technicznej

profil dodatkowy

teren zieleni naturalnej

minimalny udział powierzchni biologicznie czynnej

50%

geometria



plan

<https://www.gov.pl/zagospodarowanieprzestrzenne/app/AktPlanowaniaPrzestrzennego/PL.ZIPPZP.9556/247401-POG/1POG>

strefa planistyczna

PL.ZIPPZP.9556_247401-POG_1POG-5SP_20250402T124629

identyfier

<https://www.gov.pl/zagospodarowanieprzestrzenne/app/StrefaPlanistyczna/PL.ZIPPZP.9556/247401-POG/1POG-5SP/20250402T124629>

przestrzen nazw

PL.ZIPPZP.9556/247401-POG

lokalny id

1POG-5SP

wersja id

20250402T124629

poczatek wersji obiektu

2025-04-02T12:46:29

nazwa

strefa gospodarcza

oznaczenie

5SP

symbol

SP

obowiazuje od

2025-04-02

obowiazuje do

obecnie

status

w opracowaniu
<https://inspire.ec.europa.eu/codelist/ProcessStepGeneralValue/elaboration>

charakter ustalenia

ogólnie wiążące
<https://inspire.ec.europa.eu/codelist/RegulationNatureValue/generallyBinding>

profil podstawowy

teren produkcji
teren komunikacji
teren zieleni urządzonej
teren ogrodów działkowych
teren infrastruktury technicznej

profil dodatkowy

teren usług
teren zieleni naturalnej
teren lasu
teren wód

maksymalna nadziemna intensywnosc zabudowy

4

maksymalny udzial powierzchni zabudowy

80%

maksymalna wysokosc zabudowy

30.0 m

minimalny udzial powierzchni biologicznie czynnej

10%

geometria



plan

<https://www.gov.pl/zagospodarowanieprzestrzenne/app/AktPlanowaniaPrzestrzennego/PL.ZIPPZP.9556/247401-POG/1POG>

strefa planistyczna

PL.ZIPPZP.9556_247401-POG_1POG-5SU_20250402T124629

identfier

<https://www.gov.pl/zagospodarowanieprzestrzenne/app/StrefaPlanistyczna/PL.ZIPPZP.9556/247401-POG/1POG-5SU/20250402T124629>

przestrzen nazw

PL.ZIPPZP.9556/247401-POG

lokalny id

1POG-5SU

wersja id

20250402T124629

początek wersji obiektu

2025-04-02T12:46:29

nazwa

strefa usługowa

oznaczenie

5SU

symbol

SU

obowiązuje od

2025-04-02

obowiązuje do

obecnie

status

w opracowaniu
<https://inspire.ec.europa.eu/codelist/ProcessStepGeneralValue/elaboration>

charakter ustalenia

ogólnie wiążące
<https://inspire.ec.europa.eu/codelist/RegulationNatureValue/generallyBinding>

profil podstawowy

teren usług
teren komunikacji
teren zieleni urządzonej
teren ogrodów działkowych
teren infrastruktury technicznej

profil dodatkowy

teren zieleni naturalnej
teren lasu
teren wód

maksymalna nadziemna intensywność zabudowy

3

maksymalny udział powierzchni zabudowy

60%

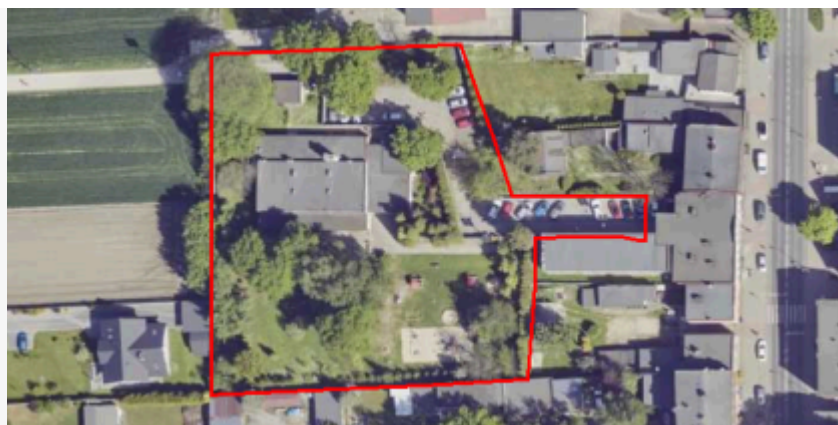
maksymalna wysokość zabudowy

20.0 m

minimalny udział powierzchni biologicznie czynnej

30%

geometria



plan

<https://www.gov.pl/zagospodarowanieprzestrzenne/app/AktPlanowaniaPrzestrzennego/PL.ZIPPZP.9556/247401-POG/1POG>

strefa planistyczna

PL.ZIPPZP.9556_247401-POG_1POG-5SW_20250402T124629

identyfier

<https://www.gov.pl/zagospodarowanieprzestrzenne/app/StrefaPlanistyczna/PL.ZIPPZP.9556/247401-POG/1POG-5SW/20250402T124629>

przestrzen nazw

PL.ZIPPZP.9556/247401-POG

lokalny id

1POG-5SW

wersja id

20250402T124629

początek wersji obiektu

2025-04-02T12:46:29

nazwa

strefa wielofunkcyjna z zabudową mieszkaniową wielorodzinną

oznaczenie

5SW

symbol

SW

obowiązuje od

2025-04-02

obowiązuje do

obecnie

status

w opracowaniu
<https://inspire.ec.europa.eu/codelist/ProcessStepGeneralValue/elaboration>

charakter ustalenia

ogólnie wiążące
<https://inspire.ec.europa.eu/codelist/RegulationNatureValue/generallyBinding>

profil podstawowy

teren zabudowy mieszkaniowej wielorodzinnej
teren usług
teren komunikacji
teren zieleni urządzonej
teren ogrodów działkowych
teren infrastruktury technicznej

profil dodatkowy

teren zieleni naturalnej
teren lasu
teren wód

maksymalna nadziemna intensywność zabudowy

1.5

maksymalny udział powierzchni zabudowy

60%

maksymalna wysokość zabudowy

15.0 m

minimalny udział powierzchni biologicznie czynnej

30%

geometria



plan

<https://www.gov.pl/zagospodarowanieprzestrzenne/app/AktPlanowaniaPrzestrzennego/PL.ZIPPZP.9556/247401-POG/1POG>

strefa planistyczna

PL.ZIPPZP.9556_247401-POG_1POG-5SO_20250402T124629

identfier

<https://www.gov.pl/zagospodarowanieprzestrzenne/app/StrefaPlanistyczna/PL.ZIPPZP.9556/247401-POG/1POG-5SO/20250402T124629>

przestrzen nazw

PL.ZIPPZP.9556/247401-POG

lokalny id

1POG-5SO

wersja id

20250402T124629

poczatek wersji obiektu

2025-04-02T12:46:29

nazwa

strefa otwarta

oznaczenie

5SO

symbol

SO

obowiazuje od

2025-04-02

obowiazuje do

obecnie

status

w opracowaniu
<https://inspire.ec.europa.eu/codelist/ProcessStepGeneralValue/elaboration>

charakter ustalenia

ogólnie wiążące
<https://inspire.ec.europa.eu/codelist/RegulationNatureValue/generallyBinding>

profil podstawowy

teren rolnictwa z zakazem zabudowy
teren lasu
teren zieleni naturalnej
teren wód
teren komunikacji
teren ogrodów działkowych
teren infrastruktury technicznej

profil dodatkowy

teren zieleni urządzonej

geometria



plan

<https://www.gov.pl/zagospodarowanieprzestrzenne/app/AktPlanowaniaPrzestrzennego/PL.ZIPPZP.9556/247401-POG/1POG>

strefa planistyczna

PL.ZIPPZP.9556_247401-POG_1POG-5SK_20250402T124629

identyfier

<https://www.gov.pl/zagospodarowanieprzestrzenne/app/StrefaPlanistyczna/PL.ZIPPZP.9556/247401-POG/1POG-5SK/20250402T124629>

przestrzen nazw

PL.ZIPPZP.9556/247401-POG

lokalny id

1POG-5SK

wersja id

20250402T124629

poczatek wersji obiektu

2025-04-02T12:46:29

nazwa

strefa komunikacyjna

oznaczenie

5SK

symbol

SK

obowiazuje od

2025-04-02

obowiazuje do

obecnie

status

w opracowaniu
<https://inspire.ec.europa.eu/codelist/ProcessStepGeneralValue/elaboration>

charakter ustalenia

ogólnie wiążące
<https://inspire.ec.europa.eu/codelist/RegulationNatureValue/generallyBinding>

profil podstawowy

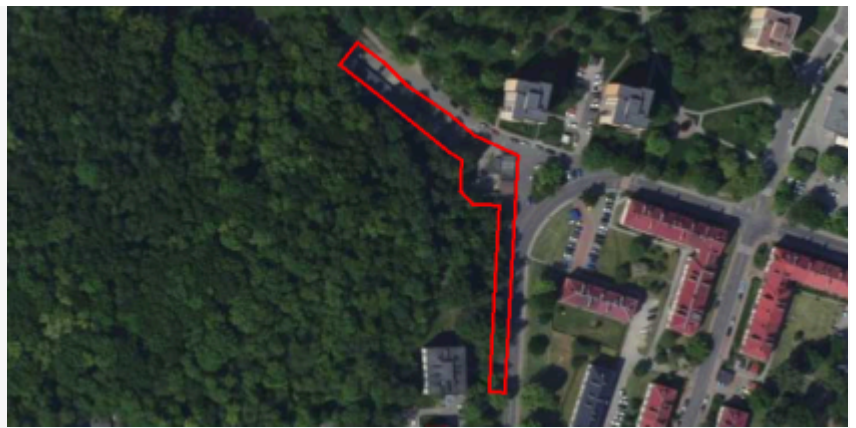
teren autostrady
teren drogi ekspresowej
teren drogi głównej ruchu przyspieszonego
teren drogi głównej
teren komunikacji kolejowej i szynowej
teren komunikacji kolei linowej
teren komunikacji wodnej
teren komunikacji lotniczej
teren obsługi komunikacji
teren ogrodów działkowych
teren infrastruktury technicznej

profil dodatkowy

teren drogi zbiorczej
teren usług handlu detalicznego
teren usług gastronomii
teren usług turystyki
teren zieleni urządzonej
teren lasu

| | |
|---|---|
| | teren zieleni naturalnej teren wód |
| geometria |  |
| plan | https://www.gov.pl/zagospodarowanieprzestrzenne/app/AktPlanowaniaPrzestrzennego/PL.ZIPPZP.9556/247401-POG/1POG |
| strefa planistyczna | PL.ZIPPZP.9556_247401-POG_1POG-6SJ_20250402T124629 |
| identfier | https://www.gov.pl/zagospodarowanieprzestrzenne/app/StrefaPlanistyczna/PL.ZIPPZP.9556/247401-POG/1POG-6SJ/20250402T124629 |
| przestrzen nazw | PL.ZIPPZP.9556/247401-POG |
| lokalny id | 1POG-6SJ |
| wersja id | 20250402T124629 |
| początek wersji obiektu | 2025-04-02T12:46:29 |
| nazwa | strefa wielofunkcyjna z zabudową mieszkaniową jednorodzinną |
| oznaczenie | 6SJ |
| symbol | SJ |
| obowiązuje od | 2025-04-02 |
| obowiązuje do | obecnie |
| status | w opracowaniu https://inspire.ec.europa.eu/codelist/ProcessStepGeneralValue/elaboration |
| charakter ustalenia | ogólnie wiążące https://inspire.ec.europa.eu/codelist/RegulationNatureValue/generallyBinding |
| profil podstawowy | teren zabudowy mieszkaniowej jednorodzinnej teren usług teren komunikacji teren zieleni urządzonej teren ogrodów działkowych teren infrastruktury technicznej |
| profil dodatkowy | teren zabudowy letniskowej lub rekreacji indywidualnej teren zieleni naturalnej teren lasu teren wód |
| maksymalna nadziemna intensywnosc zabudowy | 0.8 |
| maksymalny udział powierzchni zabudowy | 40% |

| | |
|--|---|
| maksymalna wysokość zabudowy | 12.0 m |
| minimalny udział powierzchni biologicznie czynnej | 40% |
| geometria |  |
| plan | https://www.gov.pl/zagospodarowanieprzestrzenne/app/AktPlanowaniaPrzestrzennego/PL.ZIPPZP.9556/247401-POG/1POG |
| strefa planistyczna | PL.ZIPPZP.9556_247401-POG_1POG-6SI_20250402T124629 |
| identyfikator | https://www.gov.pl/zagospodarowanieprzestrzenne/app/StrefaPlanistyczna/PL.ZIPPZP.9556/247401-POG/1POG-6SI/20250402T124629 |
| przestrzeń nazw | PL.ZIPPZP.9556/247401-POG |
| lokalny id | 1POG-6SI |
| wersja id | 20250402T124629 |
| początek wersji obiektu | 2025-04-02T12:46:29 |
| nazwa | strefa infrastrukturalna |
| oznaczenie | 6SI |
| symbol | SI |
| obowiązuje od | 2025-04-02 |
| obowiązuje do | obecnie |
| status | w opracowaniu https://inspire.ec.europa.eu/codelist/ProcessStepGeneralValue/elaboration |
| charakter ustalenia | ogólnie wiążące https://inspire.ec.europa.eu/codelist/RegulationNatureValue/generallyBinding |
| profil podstawowy | teren infrastruktury technicznej teren komunikacji teren ogrodów działkowych |
| profil dodatkowy | teren usług teren produkcji teren zieleni urządzonej teren zieleni naturalnej teren lasu teren wód |
| minimalny udział powierzchni biologicznie czynnej | 20% |
| geometria | |



plan

<https://www.gov.pl/zagospodarowanieprzestrzenne/app/AktPlanowaniaPrzestrzennego/PL.ZIPPZP.9556/247401-POG/1POG>

strefa planistyczna

PL.ZIPPZP.9556_247401-POG_1POG-6SN_20250402T124629

identyfier

<https://www.gov.pl/zagospodarowanieprzestrzenne/app/StrefaPlanistyczna/PL.ZIPPZP.9556/247401-POG/1POG-6SN/20250402T124629>

przestrzen nazw

PL.ZIPPZP.9556/247401-POG

lokalny id

1POG-6SN

wersja id

20250402T124629

początek wersji obiektu

2025-04-02T12:46:29

nazwa

strefa zieleni i rekreacji

oznaczenie

6SN

symbol

SN

obowiązuje od

2025-04-02

obowiązuje do

obecnie

status

w opracowaniu
<https://inspire.ec.europa.eu/codelist/ProcessStepGeneralValue/elaboration>

charakter ustalenia

ogólnie wiążące
<https://inspire.ec.europa.eu/codelist/RegulationNatureValue/generallyBinding>

profil podstawowy

teren zieleni urządzonej
teren plaży
teren wód
teren komunikacji
teren ogrodów działkowych
teren infrastruktury technicznej

profil dodatkowy

teren zieleni naturalnej

minimalny udział powierzchni biologicznie czynnej

50%

geometria



plan

<https://www.gov.pl/zagospodarowanieprzestrzenne/app/AktPlanowaniaPrzestrzennego/PL.ZIPPZP.9556/247401-POG/1POG>

strefa planistyczna

PL.ZIPPZP.9556_247401-POG_1POG-6SP_20250402T124629

identyfier

<https://www.gov.pl/zagospodarowanieprzestrzenne/app/StrefaPlanistyczna/PL.ZIPPZP.9556/247401-POG/1POG-6SP/20250402T124629>

przestrzen nazw

PL.ZIPPZP.9556/247401-POG

lokalny id

1POG-6SP

wersja id

20250402T124629

poczatek wersji obiektu

2025-04-02T12:46:29

nazwa

strefa gospodarcza

oznaczenie

6SP

symbol

SP

obowiazuje od

2025-04-02

obowiazuje do

obecnie

status

w opracowaniu
<https://inspire.ec.europa.eu/codelist/ProcessStepGeneralValue/elaboration>

charakter ustalenia

ogólnie wiążące
<https://inspire.ec.europa.eu/codelist/RegulationNatureValue/generallyBinding>

profil podstawowy

teren produkcji
teren komunikacji
teren zieleni urządzonej
teren ogrodów działkowych
teren infrastruktury technicznej

profil dodatkowy

teren usług
teren zieleni naturalnej
teren lasu
teren wód

maksymalna nadziemna intensywnosc zabudowy

4

maksymalny udział powierzchni zabudowy

80%


maksymalna wysokosc zabudowy

30.0 m

minimalny udział powierzchni biologicznie czynnej

20%

geometria



plan

<https://www.gov.pl/zagospodarowanieprzestrzenne/app/AktPlanowaniaPrzestrzennego/PL.ZIPPZP.9556/247401-POG/1POG>

strefa planistyczna

PL.ZIPPZP.9556_247401-POG_1POG-6SU_20250402T124629

identfier

<https://www.gov.pl/zagospodarowanieprzestrzenne/app/StrefaPlanistyczna/PL.ZIPPZP.9556/247401-POG/1POG-6SU/20250402T124629>

przestrzen nazw

PL.ZIPPZP.9556/247401-POG

lokalny id

1POG-6SU

wersja id

20250402T124629

początek wersji obiektu

2025-04-02T12:46:29

nazwa

strefa usługowa

oznaczenie

6SU

symbol

SU

obowiązuje od

2025-04-02

obowiązuje do

obecnie

status

w opracowaniu
<https://inspire.ec.europa.eu/codelist/ProcessStepGeneralValue/elaboration>

charakter ustalenia

ogólnie wiążące
<https://inspire.ec.europa.eu/codelist/RegulationNatureValue/generallyBinding>

profil podstawowy

teren usług
teren komunikacji
teren zieleni urządzonej
teren ogrodów działkowych
teren infrastruktury technicznej

profil dodatkowy

teren zieleni naturalnej
teren lasu
teren wód

maksymalna nadziemna intensywnosc zabudowy

3

maksymalny udział powierzchni zabudowy

60%

maksymalna wysokość zabudowy

25.0 m

minimalny udział powierzchni biologicznie czynnej

30%

geometria



plan

<https://www.gov.pl/zagospodarowanieprzestrzenne/app/AktPlanowaniaPrzestrzennego/PL.ZIPPZP.9556/247401-POG/1POG>

strefa planistyczna

PL.ZIPPZP.9556_247401-POG_1POG-6SW_20250402T124629

identyfier

<https://www.gov.pl/zagospodarowanieprzestrzenne/app/StrefaPlanistyczna/PL.ZIPPZP.9556/247401-POG/1POG-6SW/20250402T124629>

przestrzen nazw

PL.ZIPPZP.9556/247401-POG

lokalny id

1POG-6SW

wersja id

20250402T124629

początek wersji obiektu

2025-04-02T12:46:29

nazwa

strefa wielofunkcyjna z zabudową mieszkaniową wielorodzinną

oznaczenie

6SW

symbol

SW

obowiązuje od

2025-04-02

obowiązuje do

obecnie

status

w opracowaniu
<https://inspire.ec.europa.eu/codelist/ProcessStepGeneralValue/elaboration>

charakter ustalenia

ogólnie wiążące
<https://inspire.ec.europa.eu/codelist/RegulationNatureValue/generallyBinding>

profil podstawowy

teren zabudowy mieszkaniowej wielorodzinnej
teren usług
teren komunikacji
teren zieleni urządzonej
teren ogrodów działkowych
teren infrastruktury technicznej

profil dodatkowy

teren zieleni naturalnej
teren lasu
teren wód

maksymalna nadziemna intensywność zabudowy

3

maksymalny udział powierzchni zabudowy

70%

maksymalna wysokość zabudowy

25.0 m

minimalny udział powierzchni biologicznie czynnej

30%

geometria



plan

<https://www.gov.pl/zagospodarowanieprzestrzenne/app/AktPlanowaniaPrzestrzennego/PL.ZIPPZP.9556/247401-POG/1POG>

strefa planistyczna

PL.ZIPPZP.9556_247401-POG_1POG-6SC_20250402T124629

identfier

<https://www.gov.pl/zagospodarowanieprzestrzenne/app/StrefaPlanistyczna/PL.ZIPPZP.9556/247401-POG/1POG-6SC/20250402T124629>

przestrzen nazw

PL.ZIPPZP.9556/247401-POG

lokalny id

1POG-6SC

wersja id

20250402T124629

początek wersji obiektu

2025-04-02T12:46:29

nazwa

strefa cmentarzy

oznaczenie

6SC

symbol

SC

obowiązuje od

2025-04-02

obowiązuje do

obecnie

status

w opracowaniu
<https://inspire.ec.europa.eu/codelist/ProcessStepGeneralValue/elaboration>

charakter ustalenia

ogólnie wiążące
<https://inspire.ec.europa.eu/codelist/RegulationNatureValue/generallyBinding>

profil podstawowy

teren cmentarza
teren komunikacji
teren zieleni urządzonej
teren ogrodów działkowych
teren infrastruktury technicznej

profil dodatkowy

teren usług kultu religijnego
teren usług handlu detalicznego
teren zieleni naturalnej
teren lasu
teren wód

minimalny udział powierzchni
biologicznie czynnej

30%

geometria



plan

<https://www.gov.pl/zagospodarowanieprzestrzenne/app/AktPlanowaniaPrzestrzennego/PL.ZIPPZP.9556/247401-POG/1POG>

strefa planistyczna

PL.ZIPPZP.9556_247401-POG_1POG-6SO_20250402T124629

identyfier

<https://www.gov.pl/zagospodarowanieprzestrzenne/app/StrefaPlanistyczna/PL.ZIPPZP.9556/247401-POG/1POG-6SO/20250402T124629>

przestrzen nazw

PL.ZIPPZP.9556/247401-POG

lokalny id

1POG-6SO

wersja id

20250402T124629

poczatek wersji obiektu

2025-04-02T12:46:29

nazwa

strefa otwarta

oznaczenie

6SO

symbol

SO

obowiazuje od

2025-04-02

obowiazuje do

obecnie

status

w opracowaniu
<https://inspire.ec.europa.eu/codelist/ProcessStepGeneralValue/elaboration>

charakter ustalenia

ogólnie wiążące
<https://inspire.ec.europa.eu/codelist/RegulationNatureValue/generallyBinding>

profil podstawowy

teren rolnictwa z zakazem zabudowy
teren lasu
teren zieleni naturalnej
teren wód
teren komunikacji
teren ogrodów działkowych
teren infrastruktury technicznej

profil dodatkowy

teren zieleni urządzonej

geometria



plan

<https://www.gov.pl/zagospodarowanieprzestrzenne/app/AktPlanowaniaPrzestrzennego/PL.ZIPPZP.9556/247401-POG/1POG>

strefa planistyczna

PL.ZIPPZP.9556_247401-POG_1POG-6SK_20250402T124629

identyfier

<https://www.gov.pl/zagospodarowanieprzestrzenne/app/StrefaPlanistyczna/PL.ZIPPZP.9556/247401-POG/1POG-6SK/20250402T124629>

przestrzen nazw

PL.ZIPPZP.9556/247401-POG

lokalny id

1POG-6SK

wersja id

20250402T124629

poczatek wersji obiektu

2025-04-02T12:46:29

nazwa

strefa komunikacyjna

oznaczenie

6SK

symbol

SK

obowiazuje od

2025-04-02

obowiazuje do

obecnie

status

w opracowaniu
<https://inspire.ec.europa.eu/codelist/ProcessStepGeneralValue/elaboration>

charakter ustalenia

ogólnie wiążące
<https://inspire.ec.europa.eu/codelist/RegulationNatureValue/generallyBinding>

profil podstawowy

teren autostrady
teren drogi ekspresowej
teren drogi głównej ruchu przyspieszonego
teren drogi głównej
teren komunikacji kolejowej i szynowej
teren komunikacji kolei linowej
teren komunikacji wodnej
teren komunikacji lotniczej
teren obsługi komunikacji
teren ogrodów działkowych
teren infrastruktury technicznej

profil dodatkowy

teren drogi zbiorczej
teren usług handlu detalicznego
teren usług gastronomii
teren usług turystyki
teren zieleni urządzonej
teren lasu

| | |
|---|---|
| | teren zieleni naturalnej teren wód |
| geometria |  |
| plan | https://www.gov.pl/zagospodarowanieprzestrzenne/app/AktPlanowaniaPrzestrzennego/PL.ZIPPZP.9556/247401-POG/1POG |
| strefa planistyczna | PL.ZIPPZP.9556_247401-POG_1POG-7SJ_20250402T124629 |
| identfier | https://www.gov.pl/zagospodarowanieprzestrzenne/app/StrefaPlanistyczna/PL.ZIPPZP.9556/247401-POG/1POG-7SJ/20250402T124629 |
| przestrzen nazw | PL.ZIPPZP.9556/247401-POG |
| lokalny id | 1POG-7SJ |
| wersja id | 20250402T124629 |
| początek wersji obiektu | 2025-04-02T12:46:29 |
| nazwa | strefa wielofunkcyjna z zabudową mieszkaniową jednorodzinną |
| oznaczenie | 7SJ |
| symbol | SJ |
| obowiązuje od | 2025-04-02 |
| obowiązuje do | obecnie |
| status | w opracowaniu https://inspire.ec.europa.eu/codelist/ProcessStepGeneralValue/elaboration |
| charakter ustalenia | ogólnie wiążące https://inspire.ec.europa.eu/codelist/RegulationNatureValue/generallyBinding |
| profil podstawowy | teren zabudowy mieszkaniowej jednorodzinnej teren usług teren komunikacji teren zieleni urządzonej teren ogrodów działkowych teren infrastruktury technicznej |
| profil dodatkowy | teren zabudowy letniskowej lub rekreacji indywidualnej teren zieleni naturalnej teren lasu teren wód |
| maksymalna nadziemna intensywnosc zabudowy | 1.2 |
| maksymalny udział powierzchni zabudowy | 40% |

| | |
|--|---|
| maksymalna wysokość zabudowy | 12.0 m |
| minimalny udział powierzchni biologicznie czynnej | 30% |
| geometria |  |
| plan | https://www.gov.pl/zagospodarowanieprzestrzenne/app/AktPlanowaniaPrzestrzennego/PL.ZIPPZP.9556/247401-POG/1POG |
| strefa planistyczna | PL.ZIPPZP.9556_247401-POG_1POG-7SI_20250402T124629 |
| identyfikator | https://www.gov.pl/zagospodarowanieprzestrzenne/app/StrefaPlanistyczna/PL.ZIPPZP.9556/247401-POG/1POG-7SI/20250402T124629 |
| przestrzeń nazw | PL.ZIPPZP.9556/247401-POG |
| lokalny id | 1POG-7SI |
| wersja id | 20250402T124629 |
| początek wersji obiektu | 2025-04-02T12:46:29 |
| nazwa | strefa infrastrukturalna |
| oznaczenie | 7SI |
| symbol | SI |
| obowiązuje od | 2025-04-02 |
| obowiązuje do | obecnie |
| status | w opracowaniu https://inspire.ec.europa.eu/codelist/ProcessStepGeneralValue/elaboration |
| charakter ustalenia | ogólnie wiążące https://inspire.ec.europa.eu/codelist/RegulationNatureValue/generallyBinding |
| profil podstawowy | teren infrastruktury technicznej teren komunikacji teren ogrodów działkowych |
| profil dodatkowy | teren usług teren produkcji teren zieleni urządzonej teren zieleni naturalnej teren lasu teren wód |
| minimalny udział powierzchni biologicznie czynnej | 20% |
| geometria | |



plan

<https://www.gov.pl/zagospodarowanieprzestrzenne/app/AktPlanowaniaPrzestrzennego/PL.ZIPPZP.9556/247401-POG/1POG>

strefa planistyczna

PL.ZIPPZP.9556_247401-POG_1POG-7SN_20250402T124629

identyfier

<https://www.gov.pl/zagospodarowanieprzestrzenne/app/StrefaPlanistyczna/PL.ZIPPZP.9556/247401-POG/1POG-7SN/20250402T124629>

przestrzen nazw

PL.ZIPPZP.9556/247401-POG

lokalny id

1POG-7SN

wersja id

20250402T124629

poczatek wersji obiektu

2025-04-02T12:46:29

nazwa

strefa zieleni i rekreacji

oznaczenie

7SN

symbol

SN

obowiazuje od

2025-04-02

obowiazuje do

obecnie

status

w opracowaniu
<https://inspire.ec.europa.eu/codelist/ProcessStepGeneralValue/elaboration>

charakter ustalenia

ogólnie wiążące
<https://inspire.ec.europa.eu/codelist/RegulationNatureValue/generallyBinding>

profil podstawowy

teren zieleni urządzonej
teren plaży
teren wód
teren komunikacji
teren ogrodów działkowych
teren infrastruktury technicznej

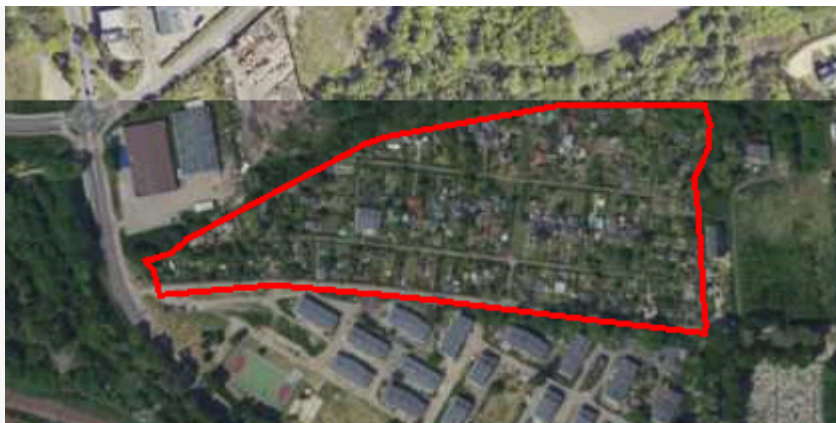
profil dodatkowy

teren zieleni naturalnej

minimalny udział powierzchni biologicznie czynnej

50%

geometria



plan

<https://www.gov.pl/zagospodarowanieprzestrzenne/app/AktPlanowaniaPrzestrzennego/PL.ZIPPZP.9556/247401-POG/1POG>

strefa planistyczna

PL.ZIPPZP.9556_247401-POG_1POG-7SU_20250402T124629

identfier

<https://www.gov.pl/zagospodarowanieprzestrzenne/app/StrefaPlanistyczna/PL.ZIPPZP.9556/247401-POG/1POG-7SU/20250402T124629>

przestrzen nazw

PL.ZIPPZP.9556/247401-POG

lokalny id

1POG-7SU

wersja id

20250402T124629

poczatek wersji obiektu

2025-04-02T12:46:29

nazwa

strefa usługowa

oznaczenie

7SU

symbol

SU

obowiazuje od

2025-04-02

obowiazuje do

obecnie

status

w opracowaniu
<https://inspire.ec.europa.eu/codelist/ProcessStepGeneralValue/elaboration>

charakter ustalenia

ogólnie wiążące
<https://inspire.ec.europa.eu/codelist/RegulationNatureValue/generallyBinding>

profil podstawowy

teren usług
teren komunikacji
teren zieleni urządzonej
teren ogrodów działkowych
teren infrastruktury technicznej

profil dodatkowy

teren zieleni naturalnej
teren lasu
teren wód

maksymalna nadziemna intensywnosc zabudowy

3

maksymalny udzial powierzchni zabudowy

60%

maksymalna wysokosc zabudowy

20.0 m

minimalny udzial powierzchni biologicznie czynnej

30%

geometria



plan

<https://www.gov.pl/zagospodarowanieprzestrzenne/app/AktPlanowaniaPrzestrzennego/PL.ZIPPZP.9556/247401-POG/1POG>

strefa planistyczna

PL.ZIPPZP.9556_247401-POG_1POG-7SP_20250402T124629

identyfier

<https://www.gov.pl/zagospodarowanieprzestrzenne/app/StrefaPlanistyczna/PL.ZIPPZP.9556/247401-POG/1POG-7SP/20250402T124629>

przestrzen nazw

PL.ZIPPZP.9556/247401-POG

lokalny id

1POG-7SP

wersja id

20250402T124629

poczatek wersji obiektu

2025-04-02T12:46:29

nazwa

strefa gospodarcza

oznaczenie

7SP

symbol

SP

obowiazuje od

2025-04-02

obowiazuje do

obecnie

status

w opracowaniu
<https://inspire.ec.europa.eu/codelist/ProcessStepGeneralValue/elaboration>

charakter ustalenia

ogólnie wiążące
<https://inspire.ec.europa.eu/codelist/RegulationNatureValue/generallyBinding>

profil podstawowy

teren produkcji
teren komunikacji
teren zieleni urządzonej
teren ogrodów działkowych
teren infrastruktury technicznej

profil dodatkowy

teren usług
teren zieleni naturalnej
teren lasu
teren wód

maksymalna nadziemna intensywnosc zabudowy

4

maksymalny udział powierzchni zabudowy

80%

maksymalna wysokosc zabudowy

30.0 m

minimalny udział powierzchni biologicznie czynnej

20%

geometria



plan

<https://www.gov.pl/zagospodarowanieprzestrzenne/app/AktPlanowaniaPrzestrzennego/PL.ZIPPZP.9556/247401-POG/1POG>

strefa planistyczna

PL.ZIPPZP.9556_247401-POG_1POG-7SW_20250402T124629

identfier

<https://www.gov.pl/zagospodarowanieprzestrzenne/app/StrefaPlanistyczna/PL.ZIPPZP.9556/247401-POG/1POG-7SW/20250402T124629>

przestrzen nazw

PL.ZIPPZP.9556/247401-POG

lokalny id

1POG-7SW

wersja id

20250402T124629

początek wersji obiektu

2025-04-02T12:46:29

nazwa

strefa wielofunkcyjna z zabudową mieszkaniową wielorodzinną

oznaczenie

7SW

symbol

SW

obowiązuje od

2025-04-02

obowiązuje do

obecnie

status

w opracowaniu
<https://inspire.ec.europa.eu/codelist/ProcessStepGeneralValue/elaboration>

charakter ustalenia

ogólnie wiążące
<https://inspire.ec.europa.eu/codelist/RegulationNatureValue/generallyBinding>

profil podstawowy

teren zabudowy mieszkaniowej wielorodzinnej
teren usług
teren komunikacji
teren zieleni urządzonej
teren ogrodów działkowych
teren infrastruktury technicznej

profil dodatkowy

teren zabudowy mieszkaniowej jednorodzinnej
teren zieleni naturalnej
teren lasu
teren wód

maksymalna nadziemna intensywnosc zabudowy

3

maksymalny udział powierzchni zabudowy

60%

maksymalna wysokosc zabudowy

38.0 m

**minimalny udział powierzchni
biologicznie czynnej** 30%

geometria



plan <https://www.gov.pl/zagospodarowanieprzestrzenne/app/AktPlanowaniaPrzestrzennego/PL.ZIPPZP.9556/247401-POG/1POG>

strefa planistyczna PL.ZIPPZP.9556_247401-POG_1POG-7SO_20250402T124629

identfier <https://www.gov.pl/zagospodarowanieprzestrzenne/app/StrefaPlanistyczna/PL.ZIPPZP.9556/247401-POG/1POG-7SO/20250402T124629>

przestrzen nazw PL.ZIPPZP.9556/247401-POG

lokalny id 1POG-7SO

wersja id 20250402T124629

początek wersji obiektu 2025-04-02T12:46:29

nazwa strefa otwarta

oznaczenie 7SO

symbol SO

obowiązuje od 2025-04-02

obowiązuje do obecnie

status w opracowaniu
<https://inspire.ec.europa.eu/codelist/ProcessStepGeneralValue/elaboration>

charakter ustalenia ogólnie wiążące
<https://inspire.ec.europa.eu/codelist/RegulationNatureValue/generallyBinding>

profil podstawowy teren rolnictwa z zakazem zabudowy
teren lasu
teren zieleni naturalnej
teren wód
teren komunikacji
teren ogrodów działkowych
teren infrastruktury technicznej

profil dodatkowy teren zieleni urządzonej

geometria



plan

<https://www.gov.pl/zagospodarowanieprzestrzenne/app/AktPlanowaniaPrzestrzennego/PL.ZIPPZP.9556/247401-POG/1POG>

strefa planistyczna

PL.ZIPPZP.9556_247401-POG_1POG-7SC_20250402T124629

identyfier

<https://www.gov.pl/zagospodarowanieprzestrzenne/app/StrefaPlanistyczna/PL.ZIPPZP.9556/247401-POG/1POG-7SC/20250402T124629>

przestrzen nazw

PL.ZIPPZP.9556/247401-POG

lokalny id

1POG-7SC

wersja id

20250402T124629

poczatek wersji obiektu

2025-04-02T12:46:29

nazwa

strefa cmentarzy

oznaczenie

7SC

symbol

SC

obowiazuje od

2025-04-02

obowiazuje do

obecnie

status

w opracowaniu
<https://inspire.ec.europa.eu/codelist/ProcessStepGeneralValue/elaboration>

charakter ustalenia

ogólnie wiążące
<https://inspire.ec.europa.eu/codelist/RegulationNatureValue/generallyBinding>

profil podstawowy

teren cmentarza
teren komunikacji
teren zieleni urządzonej
teren ogrodów działkowych
teren infrastruktury technicznej

profil dodatkowy

teren usług kultu religijnego
teren usług handlu detalicznego
teren zieleni naturalnej
teren lasu
teren wód

minimalny udział powierzchni biologicznie czynnej

30%

geometria



plan

<https://www.gov.pl/zagospodarowanieprzestrzenne/app/AktPlanowaniaPrzestrzennego/PL.ZIPPZP.9556/247401-POG/1POG>

strefa planistyczna

PL.ZIPPZP.9556_247401-POG_1POG-7SK_20250402T124629

identyfier

<https://www.gov.pl/zagospodarowanieprzestrzenne/app/StrefaPlanistyczna/PL.ZIPPZP.9556/247401-POG/1POG-7SK/20250402T124629>

przestrzen nazw

PL.ZIPPZP.9556/247401-POG

lokalny id

1POG-7SK

wersja id

20250402T124629

poczatek wersji obiektu

2025-04-02T12:46:29

nazwa

strefa komunikacyjna

oznaczenie

7SK

symbol

SK

obowiazuje od

2025-04-02

obowiazuje do

obecnie

status

w opracowaniu
<https://inspire.ec.europa.eu/codelist/ProcessStepGeneralValue/elaboration>

charakter ustalenia

ogólnie wiążące
<https://inspire.ec.europa.eu/codelist/RegulationNatureValue/generallyBinding>

profil podstawowy


teren autostrady
teren drogi ekspresowej
teren drogi głównej ruchu przyspieszonego
teren drogi głównej
teren komunikacji kolejowej i szynowej
teren komunikacji kolei linowej
teren komunikacji wodnej
teren komunikacji lotniczej
teren obsługi komunikacji
teren ogrodów działkowych
teren infrastruktury technicznej

profil dodatkowy

teren drogi zbiorczej
teren usług handlu detalicznego
teren usług gastronomii
teren usług turystyki
teren zieleni urządzonej
teren lasu

| | |
|--|---|
| | teren zieleni naturalnej teren wód |
| geometria |  |
| plan | https://www.gov.pl/zagospodarowanieprzestrzenne/app/AktPlanowaniaPrzestrzennego/PL.ZIPPZP.9556/247401-POG/1POG |
| strefa planistyczna | PL.ZIPPZP.9556_247401-POG_1POG-8SJ_20250402T124629 |
| identfier | https://www.gov.pl/zagospodarowanieprzestrzenne/app/StrefaPlanistyczna/PL.ZIPPZP.9556/247401-POG/1POG-8SJ/20250402T124629 |
| przestrzen nazw | PL.ZIPPZP.9556/247401-POG |
| lokalny id | 1POG-8SJ |
| wersja id | 20250402T124629 |
| poczatek wersji obiektu | 2025-04-02T12:46:29 |
| nazwa | strefa wielofunkcyjna z zabudową mieszkaniową jednorodzinną |
| oznaczenie | 8SJ |
| symbol | SJ |
| obowiazuje od | 2025-04-02 |
| obowiazuje do | obecnie |
| status | w opracowaniu https://inspire.ec.europa.eu/codelist/ProcessStepGeneralValue/elaboration |
| charakter ustalenia | ogólnie wiążące https://inspire.ec.europa.eu/codelist/RegulationNatureValue/generallyBinding |
| profil podstawowy | teren zabudowy mieszkaniowej jednorodzinnej teren usług teren komunikacji teren zieleni urządzonej teren ogrodów działkowych teren infrastruktury technicznej |
| profil dodatkowy | teren zabudowy letniskowej lub rekreacji indywidualnej teren zieleni naturalnej teren lasu teren wód |
| maksymalna nadziemna intensywnosc zabudowy | 1.2 |
| maksymalny udzial powierzchni zabudowy | 50% |

| | |
|--|---|
| maksymalna wysokość zabudowy | 12.0 m |
| minimalny udział powierzchni biologicznie czynnej | 30% |
| geometria |  |
| plan | https://www.gov.pl/zagospodarowanieprzestrzenne/app/AktPlanowaniaPrzestrzennego/PL.ZIPPZP.9556/247401-POG/1POG |
| strefa planistyczna | PL.ZIPPZP.9556_247401-POG_1POG-8SI_20250402T124629 |
| identyfikator | https://www.gov.pl/zagospodarowanieprzestrzenne/app/StrefaPlanistyczna/PL.ZIPPZP.9556/247401-POG/1POG-8SI/20250402T124629 |
| przestrzeń nazw | PL.ZIPPZP.9556/247401-POG |
| lokalny id | 1POG-8SI |
| wersja id | 20250402T124629 |
| początek wersji obiektu | 2025-04-02T12:46:29 |
| nazwa | strefa infrastrukturalna |
| oznaczenie | 8SI |
| symbol | SI |
| obowiązuje od | 2025-04-02 |
| obowiązuje do | obecnie |
| status | w opracowaniu https://inspire.ec.europa.eu/codelist/ProcessStepGeneralValue/elaboration |
| charakter ustalenia | ogólnie wiążące https://inspire.ec.europa.eu/codelist/RegulationNatureValue/generallyBinding |
| profil podstawowy | teren infrastruktury technicznej teren komunikacji teren ogrodów działkowych |
| profil dodatkowy | teren usług teren produkcji teren zieleni urządzonej teren zieleni naturalnej teren lasu teren wód |
| minimalny udział powierzchni biologicznie czynnej | 20% |
| geometria | |



plan

<https://www.gov.pl/zagospodarowanieprzestrzenne/app/AktPlanowaniaPrzestrzennego/PL.ZIPPZP.9556/247401-POG/1POG>

strefa planistyczna

PL.ZIPPZP.9556_247401-POG_1POG-8SN_20250402T124629

identyfier

<https://www.gov.pl/zagospodarowanieprzestrzenne/app/StrefaPlanistyczna/PL.ZIPPZP.9556/247401-POG/1POG-8SN/20250402T124629>

przestrzen nazw

PL.ZIPPZP.9556/247401-POG

lokalny id

1POG-8SN

wersja id

20250402T124629

poczatek wersji obiektu

2025-04-02T12:46:29

nazwa

strefa zieleni i rekreacji

oznaczenie

8SN

symbol

SN

obowiazuje od

2025-04-02

obowiazuje do

obecnie

status

w opracowaniu
<https://inspire.ec.europa.eu/codelist/ProcessStepGeneralValue/elaboration>

charakter ustalenia

ogólnie wiążące
<https://inspire.ec.europa.eu/codelist/RegulationNatureValue/generallyBinding>

profil podstawowy

teren zieleni urządzonej
teren plaży
teren wód
teren komunikacji
teren ogrodów działkowych
teren infrastruktury technicznej


profil dodatkowy

teren zieleni naturalnej

minimalny udział powierzchni biologicznie czynnej

50%

geometria



plan

<https://www.gov.pl/zagospodarowanieprzestrzenne/app/AktPlanowaniaPrzestrzennego/PL.ZIPPZP.9556/247401-POG/1POG>

strefa planistyczna

PL.ZIPPZP.9556_247401-POG_1POG-8SU_20250402T124629

identyfier

<https://www.gov.pl/zagospodarowanieprzestrzenne/app/StrefaPlanistyczna/PL.ZIPPZP.9556/247401-POG/1POG-8SU/20250402T124629>

przestrzen nazw

PL.ZIPPZP.9556/247401-POG

lokalny id

1POG-8SU

wersja id

20250402T124629

początek wersji obiektu

2025-04-02T12:46:29

nazwa

strefa usługowa

oznaczenie

8SU

symbol

SU

obowiązuje od

2025-04-02

obowiązuje do

obecnie

status

w opracowaniu
<https://inspire.ec.europa.eu/codelist/ProcessStepGeneralValue/elaboration>

charakter ustalenia

ogólnie wiążące
<https://inspire.ec.europa.eu/codelist/RegulationNatureValue/generallyBinding>

profil podstawowy

teren usług
teren komunikacji
teren zieleni urządzonej
teren ogrodów działkowych
teren infrastruktury technicznej

profil dodatkowy

teren zieleni naturalnej
teren lasu
teren wód

maksymalna nadziemna intensywność zabudowy

1.5

maksymalny udział powierzchni zabudowy

70%

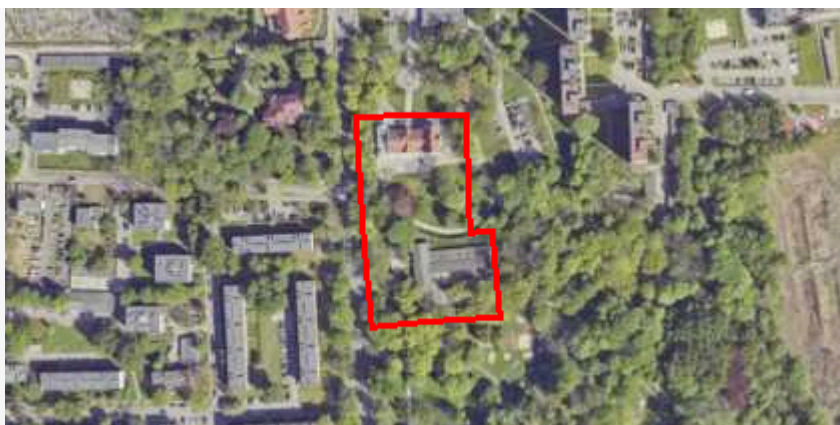
maksymalna wysokość zabudowy

25.0 m

minimalny udział powierzchni biologicznie czynnej

15%

geometria



plan

<https://www.gov.pl/zagospodarowanieprzestrzenne/app/AktPlanowaniaPrzestrzennego/PL.ZIPPZP.9556/247401-POG/1POG>

strefa planistyczna

PL.ZIPPZP.9556_247401-POG_1POG-8SW_20250402T124629

identyfier

<https://www.gov.pl/zagospodarowanieprzestrzenne/app/StrefaPlanistyczna/PL.ZIPPZP.9556/247401-POG/1POG-8SW/20250402T124629>

przestrzen nazw

PL.ZIPPZP.9556/247401-POG

lokalny id

1POG-8SW

wersja id

20250402T124629

początek wersji obiektu

2025-04-02T12:46:29

nazwa

strefa wielofunkcyjna z zabudową mieszkaniową wielorodzinną

oznaczenie

8SW

symbol

SW

obowiązuje od

2025-04-02

obowiązuje do

obecnie

status

w opracowaniu
<https://inspire.ec.europa.eu/codelist/ProcessStepGeneralValue/elaboration>

charakter ustalenia

ogólnie wiążące
<https://inspire.ec.europa.eu/codelist/RegulationNatureValue/generallyBinding>

profil podstawowy

teren zabudowy mieszkaniowej wielorodzinnej
teren usług
teren komunikacji
teren zieleni urządzonej
teren ogrodów działkowych
teren infrastruktury technicznej

profil dodatkowy

teren zieleni naturalnej
teren lasu
teren wód

maksymalna nadziemna intensywność zabudowy

2.5

maksymalny udział powierzchni zabudowy

50%

maksymalna wysokość zabudowy

20.0 m

minimalny udział powierzchni biologicznie czynnej

30%

geometria



plan

<https://www.gov.pl/zagospodarowanieprzestrzenne/app/AktPlanowaniaPrzestrzennego/PL.ZIPPZP.9556/247401-POG/1POG>

strefa planistyczna

PL.ZIPPZP.9556_247401-POG_1POG-8SP_20250402T124629

identfier

<https://www.gov.pl/zagospodarowanieprzestrzenne/app/StrefaPlanistyczna/PL.ZIPPZP.9556/247401-POG/1POG-8SP/20250402T124629>

przestrzen nazw

PL.ZIPPZP.9556/247401-POG

lokalny id

1POG-8SP

wersja id

20250402T124629

poczatek wersji obiektu

2025-04-02T12:46:29

nazwa

strefa gospodarcza

oznaczenie

8SP

symbol

SP

obowiazuje od

2025-04-02

obowiazuje do

obecnie

status

w opracowaniu
<https://inspire.ec.europa.eu/codelist/ProcessStepGeneralValue/elaboration>

charakter ustalenia

ogólnie wiążące
<https://inspire.ec.europa.eu/codelist/RegulationNatureValue/generallyBinding>

profil podstawowy

teren produkcji
teren komunikacji
teren zieleni urządzonej
teren ogrodów działkowych
teren infrastruktury technicznej

profil dodatkowy

teren usług
teren zieleni naturalnej
teren lasu
teren wód

maksymalna nadziemna intensywnosc zabudowy

4


maksymalny udzial powierzchni zabudowy

70%

maksymalna wysokosc zabudowy

20.0 m

minimalny udzial powierzchni

| | |
|-------------------------|---|
| biologicznie czynnej | 25% |
| geometria |  |
| plan | https://www.gov.pl/zagospodarowanieprzestrzenne/app/AktPlanowaniaPrzestrzennego/PL.ZIPPZP.9556/247401-POG/1POG |
| strefa planistyczna | PL.ZIPPZP.9556_247401-POG_1POG-8SO_20250402T124629 |
| identfier | https://www.gov.pl/zagospodarowanieprzestrzenne/app/StrefaPlanistyczna/PL.ZIPPZP.9556/247401-POG/1POG-8SO/20250402T124629 |
| przestrzen nazw | PL.ZIPPZP.9556/247401-POG |
| lokalny id | 1POG-8SO |
| wersja id | 20250402T124629 |
| poczatek wersji obiektu | 2025-04-02T12:46:29 |
| nazwa | strefa otwarta |
| oznaczenie | 8SO |
| symbol | SO |
| obowiazuje od | 2025-04-02 |
| obowiazuje do | obecnie |
| status | w opracowaniu https://inspire.ec.europa.eu/codelist/ProcessStepGeneralValue/elaboration |
| charakter ustalenia | ogólnie wiążące https://inspire.ec.europa.eu/codelist/RegulationNatureValue/generallyBinding |
| profil podstawowy | teren rolnictwa z zakazem zabudowy teren lasu teren zieleni naturalnej teren wód teren komunikacji teren ogrodów działkowych teren infrastruktury technicznej |
| profil dodatkowy | teren zieleni urządzonej |
| geometria | |



plan <https://www.gov.pl/zagospodarowanieprzestrzenne/app/AktPlanowaniaPrzestrzennego/PL.ZIPPZP.9556/247401-POG/1POG>

strefa planistyczna PL.ZIPPZP.9556_247401-POG_1POG-8SC_20250402T124629

identfier <https://www.gov.pl/zagospodarowanieprzestrzenne/app/StrefaPlanistyczna/PL.ZIPPZP.9556/247401-POG/1POG-8SC/20250402T124629>

przestrzen nazw PL.ZIPPZP.9556/247401-POG

lokalny id 1POG-8SC

wersja id 20250402T124629

poczatek wersji obiektu 2025-04-02T12:46:29

nazwa strefa cmentarzy

oznaczenie 8SC

symbol SC

obowiazuje od 2025-04-02

obowiazuje do obecnie

status w opracowaniu
<https://inspire.ec.europa.eu/codelist/ProcessStepGeneralValue/elaboration>

charakter ustalenia ogólnie wiążące
<https://inspire.ec.europa.eu/codelist/RegulationNatureValue/generallyBinding>

profil podstawowy teren cmentarza
teren komunikacji
teren zieleni urządzonej
teren ogrodów działkowych
teren infrastruktury technicznej

profil dodatkowy teren usług kultu religijnego
teren usług handlu detalicznego
teren zieleni naturalnej
teren lasu
teren wód

minimalny udział powierzchni biologicznie czynnej 30%

geometria



plan

<https://www.gov.pl/zagospodarowanieprzestrzenne/app/AktPlanowaniaPrzestrzennego/PL.ZIPPZP.9556/247401-POG/1POG>

strefa planistyczna

PL.ZIPPZP.9556_247401-POG_1POG-8SK_20250402T124629

identyfier

<https://www.gov.pl/zagospodarowanieprzestrzenne/app/StrefaPlanistyczna/PL.ZIPPZP.9556/247401-POG/1POG-8SK/20250402T124629>

przestrzen nazw

PL.ZIPPZP.9556/247401-POG

lokalny id

1POG-8SK

wersja id

20250402T124629

poczatek wersji obiektu

2025-04-02T12:46:29

nazwa

strefa komunikacyjna

oznaczenie

8SK

symbol

SK

obowiazuje od

2025-04-02

obowiazuje do

obecnie

status

w opracowaniu
<https://inspire.ec.europa.eu/codelist/ProcessStepGeneralValue/elaboration>

charakter ustalenia

ogólnie wiążące
<https://inspire.ec.europa.eu/codelist/RegulationNatureValue/generallyBinding>

profil podstawowy

teren autostrady
teren drogi ekspresowej
teren drogi głównej ruchu przyspieszonego
teren drogi głównej
teren komunikacji kolejowej i szynowej
teren komunikacji kolei linowej
teren komunikacji wodnej
teren komunikacji lotniczej
teren obsługi komunikacji
teren ogrodów działkowych
teren infrastruktury technicznej

profil dodatkowy

teren drogi zbiorczej
teren usług handlu detalicznego
teren usług gastronomii
teren usług turystyki
teren zieleni urządzonej
teren lasu

| | |
|---|---|
| | teren zieleni naturalnej teren wód |
| geometria |  |
| plan | https://www.gov.pl/zagospodarowanieprzestrzenne/app/AktPlanowaniaPrzestrzennego/PL.ZIPPZP.9556/247401-POG/1POG |
| strefa planistyczna | PL.ZIPPZP.9556_247401-POG_1POG-9SJ_20250402T124629 |
| identfier | https://www.gov.pl/zagospodarowanieprzestrzenne/app/StrefaPlanistyczna/PL.ZIPPZP.9556/247401-POG/1POG-9SJ/20250402T124629 |
| przestrzen nazw | PL.ZIPPZP.9556/247401-POG |
| lokalny id | 1POG-9SJ |
| wersja id | 20250402T124629 |
| początek wersji obiektu | 2025-04-02T12:46:29 |
| nazwa | strefa wielofunkcyjna z zabudową mieszkaniową jednorodzinną |
| oznaczenie | 9SJ |
| symbol | SJ |
| obowiązuje od | 2025-04-02 |
| obowiązuje do | obecnie |
| status | w opracowaniu https://inspire.ec.europa.eu/codelist/ProcessStepGeneralValue/elaboration |
| charakter ustalenia | ogólnie wiążące https://inspire.ec.europa.eu/codelist/RegulationNatureValue/generallyBinding |
| profil podstawowy | teren zabudowy mieszkaniowej jednorodzinnej teren usług teren komunikacji teren zieleni urządzonej teren ogrodów działkowych teren infrastruktury technicznej |
| profil dodatkowy | teren zabudowy letniskowej lub rekreacji indywidualnej teren zieleni naturalnej teren lasu teren wód |
| maksymalna nadziemna intensywnosc zabudowy | 0.8 |
| maksymalny udział powierzchni zabudowy | 40% |

| | |
|--|---|
| maksymalna wysokość zabudowy | 10.0 m |
| minimalny udział powierzchni biologicznie czynnej | 30% |
| geometria |  |
| plan | https://www.gov.pl/zagospodarowanieprzestrzenne/app/AktPlanowaniaPrzestrzennego/PL.ZIPPZP.9556/247401-POG/1POG |
| strefa planistyczna | PL.ZIPPZP.9556_247401-POG_1POG-9SI_20250402T124629 |
| identyfikator | https://www.gov.pl/zagospodarowanieprzestrzenne/app/StrefaPlanistyczna/PL.ZIPPZP.9556/247401-POG/1POG-9SI/20250402T124629 |
| przestrzeń nazw | PL.ZIPPZP.9556/247401-POG |
| lokalny id | 1POG-9SI |
| wersja id | 20250402T124629 |
| początek wersji obiektu | 2025-04-02T12:46:29 |
| nazwa | strefa infrastrukturalna |
| oznaczenie | 9SI |
| symbol | SI |
| obowiązuje od | 2025-04-02 |
| obowiązuje do | obecnie |
| status | w opracowaniu https://inspire.ec.europa.eu/codelist/ProcessStepGeneralValue/elaboration |
| charakter ustalenia | ogólnie wiążące https://inspire.ec.europa.eu/codelist/RegulationNatureValue/generallyBinding |
| profil podstawowy | teren infrastruktury technicznej teren komunikacji teren ogrodów działkowych |
| profil dodatkowy | teren usług teren produkcji teren zieleni urządzonej teren zieleni naturalnej teren lasu teren wód |
| minimalny udział powierzchni biologicznie czynnej | 20% |
| geometria | |



plan

<https://www.gov.pl/zagospodarowanieprzestrzenne/app/AktPlanowaniaPrzestrzennego/PL.ZIPPZP.9556/247401-POG/1POG>

strefa planistyczna

PL.ZIPPZP.9556_247401-POG_1POG-9SN_20250402T124629

identyfier

<https://www.gov.pl/zagospodarowanieprzestrzenne/app/StrefaPlanistyczna/PL.ZIPPZP.9556/247401-POG/1POG-9SN/20250402T124629>

przestrzen nazw

PL.ZIPPZP.9556/247401-POG

lokalny id

1POG-9SN

wersja id

20250402T124629

poczatek wersji obiektu

2025-04-02T12:46:29

nazwa

strefa zieleni i rekreacji

oznaczenie

9SN

symbol

SN

obowiazuje od

2025-04-02

obowiazuje do

obecnie

status

w opracowaniu
<https://inspire.ec.europa.eu/codelist/ProcessStepGeneralValue/elaboration>

charakter ustalenia

ogólnie wiążące
<https://inspire.ec.europa.eu/codelist/RegulationNatureValue/generallyBinding>

profil podstawowy

teren zieleni urządzonej
teren plaży
teren wód
teren komunikacji
teren ogrodów działkowych
teren infrastruktury technicznej

profil dodatkowy

teren usług sportu i rekreacji
teren usług kultury i rozrywki
teren usług handlu detalicznego
teren usług gastronomii
teren usług turystyki
teren zieleni naturalnej

minimalny udział powierzchni biologicznie czynnej

50%

geometria



plan

<https://www.gov.pl/zagospodarowanieprzestrzenne/app/AktPlanowaniaPrzestrzennego/PL.ZIPPZP.9556/247401-POG/1POG>

strefa planistyczna

PL.ZIPPZP.9556_247401-POG_1POG-9SU_20250402T124629

identfier

<https://www.gov.pl/zagospodarowanieprzestrzenne/app/StrefaPlanistyczna/PL.ZIPPZP.9556/247401-POG/1POG-9SU/20250402T124629>

przestrzen nazw

PL.ZIPPZP.9556/247401-POG

lokalny id

1POG-9SU

wersja id

20250402T124629

poczatek wersji obiektu

2025-04-02T12:46:29

nazwa

strefa usługowa

oznaczenie

9SU

symbol

SU

obowiazuje od

2025-04-02

obowiazuje do

obecnie

status

w opracowaniu
<https://inspire.ec.europa.eu/codelist/ProcessStepGeneralValue/elaboration>

charakter ustalenia

ogólnie wiążące
<https://inspire.ec.europa.eu/codelist/RegulationNatureValue/generallyBinding>

profil podstawowy

teren usług
 teren komunikacji
 teren zieleni urządzonej
 teren ogrodów działkowych
 teren infrastruktury technicznej

profil dodatkowy

teren składów i magazynów
 teren zieleni naturalnej
 teren lasu
 teren wód

maksymalna nadziemna intensywnosc zabudowy

3

maksymalny udział powierzchni zabudowy

60%

maksymalna wysokosc zabudowy

25.0 m

minimalny udział powierzchni biologicznie czynnej

30%

geometria



plan

<https://www.gov.pl/zagospodarowanieprzestrzenne/app/AktPlanowaniaPrzestrzennego/PL.ZIPPZP.9556/247401-POG/1POG>

strefa planistyczna

PL.ZIPPZP.9556_247401-POG_1POG-9SW_20250402T124629

identfier

<https://www.gov.pl/zagospodarowanieprzestrzenne/app/StrefaPlanistyczna/PL.ZIPPZP.9556/247401-POG/1POG-9SW/20250402T124629>

przestrzen nazw

PL.ZIPPZP.9556/247401-POG

lokalny id

1POG-9SW

wersja id

20250402T124629

początek wersji obiektu

2025-04-02T12:46:29

nazwa

strefa wielofunkcyjna z zabudową mieszkaniową wielorodzinną

oznaczenie

9SW

symbol

SW

obowiązuje od

2025-04-02

obowiązuje do

obecnie

status

w opracowaniu
<https://inspire.ec.europa.eu/codelist/ProcessStepGeneralValue/elaboration>

charakter ustalenia

ogólnie wiążące
<https://inspire.ec.europa.eu/codelist/RegulationNatureValue/generallyBinding>

profil podstawowy

teren zabudowy mieszkaniowej wielorodzinnej
teren usług
teren komunikacji
teren zieleni urządzonej
teren ogrodów działkowych
teren infrastruktury technicznej

profil dodatkowy

teren zabudowy mieszkaniowej jednorodzinnej
teren zieleni naturalnej
teren lasu
teren wód

maksymalna nadziemna intensywnosc zabudowy

1.8

maksymalny udział powierzchni zabudowy

50%

maksymalna wysokosc zabudowy

15.0 m

| | |
|---|---|
| minimalny udział powierzchni biologicznie czynnej | 30% |
| geometria |  |
| plan | https://www.gov.pl/zagospodarowanieprzestrzenne/app/AktPlanowaniaPrzestrzennego/PL.ZIPPZP.9556/247401-POG/1POG |
| strefa planistyczna | PL.ZIPPZP.9556_247401-POG_1POG-9SP_20250402T124629 |
| identyfier | https://www.gov.pl/zagospodarowanieprzestrzenne/app/StrefaPlanistyczna/PL.ZIPPZP.9556/247401-POG/1POG-9SP/20250402T124629 |
| przestrzen nazw | PL.ZIPPZP.9556/247401-POG |
| lokalny id | 1POG-9SP |
| wersja id | 20250402T124629 |
| początek wersji obiektu | 2025-04-02T12:46:29 |
| nazwa | strefa gospodarcza |
| oznaczenie | 9SP |
| symbol | SP |
| obowiązuje od | 2025-04-02 |
| obowiązuje do | obecnie |
| status | w opracowaniu https://inspire.ec.europa.eu/codelist/ProcessStepGeneralValue/elaboration |
| charakter ustalenia | ogólnie wiążące https://inspire.ec.europa.eu/codelist/RegulationNatureValue/generallyBinding |
| profil podstawowy | teren produkcji teren komunikacji teren zieleni urządzonej teren ogrodów działkowych teren infrastruktury technicznej |
| profil dodatkowy | teren usług teren zieleni naturalnej teren lasu teren wód |
| maksymalna nadziemna intensywność zabudowy | 4 |
| maksymalny udział powierzchni zabudowy | 70% |
| maksymalna wysokość zabudowy | 15.0 m |

**minimalny udział powierzchni
biologicznie czynnej**

15%

geometria



plan

<https://www.gov.pl/zagospodarowanieprzestrzenne/app/AktPlanowaniaPrzestrzennego/PL.ZIPPZP.9556/247401-POG/1POG>

strefa planistyczna

PL.ZIPPZP.9556_247401-POG_1POG-9SO_20250402T124629

identfier

<https://www.gov.pl/zagospodarowanieprzestrzenne/app/StrefaPlanistyczna/PL.ZIPPZP.9556/247401-POG/1POG-9SO/20250402T124629>

przestrzen nazw

PL.ZIPPZP.9556/247401-POG

lokalny id

1POG-9SO

wersja id

20250402T124629

poczatek wersji obiektu

2025-04-02T12:46:29

nazwa

strefa otwarta

oznaczenie

9SO

symbol

SO

obowiazuje od

2025-04-02

obowiazuje do

obecnie

status

w opracowaniu
<https://inspire.ec.europa.eu/codelist/ProcessStepGeneralValue/elaboration>

charakter ustalenia

ogólnie wiążące
<https://inspire.ec.europa.eu/codelist/RegulationNatureValue/generallyBinding>

profil podstawowy

teren rolnictwa z zakazem zabudowy
teren lasu
teren zieleni naturalnej
teren wód
teren komunikacji
teren ogrodów działkowych
teren infrastruktury technicznej

profil dodatkowy

teren zieleni urządzonej

geometria



plan

<https://www.gov.pl/zagospodarowanieprzestrzenne/app/AktPlanowaniaPrzestrzennego/PL.ZIPPZP.9556/247401-POG/1POG>

strefa planistyczna

PL.ZIPPZP.9556_247401-POG_1POG-9SK_20250402T124629

identifier

<https://www.gov.pl/zagospodarowanieprzestrzenne/app/StrefaPlanistyczna/PL.ZIPPZP.9556/247401-POG/1POG-9SK/20250402T124629>

przestrzen nazw

PL.ZIPPZP.9556/247401-POG

lokalny id

1POG-9SK

wersja id

20250402T124629

poczatek wersji obiektu

2025-04-02T12:46:29

nazwa

strefa komunikacyjna

oznaczenie

9SK

symbol

SK

obowiazuje od

2025-04-02

obowiazuje do

obecnie

status

w opracowaniu
<https://inspire.ec.europa.eu/codelist/ProcessStepGeneralValue/elaboration>

charakter ustalenia

ogólnie wiążące
<https://inspire.ec.europa.eu/codelist/RegulationNatureValue/generallyBinding>

profil podstawowy

teren autostrady
teren drogi ekspresowej
teren drogi głównej ruchu przyspieszonego
teren drogi głównej
teren komunikacji kolejowej i szynowej
teren komunikacji kolei linowej
teren komunikacji wodnej
teren komunikacji lotniczej
teren obsługi komunikacji
teren ogrodów działkowych
teren infrastruktury technicznej

profil dodatkowy

teren drogi zbiorczej
teren usług handlu detalicznego
teren usług gastronomii
teren usług turystyki
teren zieleni urządzonej
teren lasu

| | |
|---|---|
| | teren zieleni naturalnej teren wód |
| geometria |  |
| plan | https://www.gov.pl/zagospodarowanieprzestrzenne/app/AktPlanowaniaPrzestrzennego/PL.ZIPPZP.9556/247401-POG/1POG |
| strefa planistyczna | PL.ZIPPZP.9556_247401-POG_1POG-9SC_20250402T124629 |
| identfier | https://www.gov.pl/zagospodarowanieprzestrzenne/app/StrefaPlanistyczna/PL.ZIPPZP.9556/247401-POG/1POG-9SC/20250402T124629 |
| przestrzen nazw | PL.ZIPPZP.9556/247401-POG |
| lokalny id | 1POG-9SC |
| wersja id | 20250402T124629 |
| początek wersji obiektu | 2025-04-02T12:46:29 |
| nazwa | strefa cmentarzy |
| oznaczenie | 9SC |
| symbol | SC |
| obowiązuje od | 2025-04-02 |
| obowiązuje do | obecnie |
| status | w opracowaniu https://inspire.ec.europa.eu/codelist/ProcessStepGeneralValue/elaboration |
| charakter ustalenia | ogólnie wiążące https://inspire.ec.europa.eu/codelist/RegulationNatureValue/generallyBinding |
| profil podstawowy | teren cmentarza teren komunikacji teren zieleni urządzonej teren ogrodów działkowych teren infrastruktury technicznej |
| profil dodatkowy | teren usług kultu religijnego teren usług handlu detalicznego teren zieleni naturalnej teren lasu teren wód |
| minimalny udział powierzchni biologicznie czynnej | 30% |
| geometria | |



plan

<https://www.gov.pl/zagospodarowanieprzestrzenne/app/AktPlanowaniaPrzestrzennego/PL.ZIPPZP.9556/247401-POG/1POG>

strefa planistyczna

PL.ZIPPZP.9556_247401-POG_1POG-10SJ_20250402T124629

identyfier

<https://www.gov.pl/zagospodarowanieprzestrzenne/app/StrefaPlanistyczna/PL.ZIPPZP.9556/247401-POG/1POG-10SJ/20250402T124629>

przestrzen nazw

PL.ZIPPZP.9556/247401-POG

lokalny id

1POG-10SJ

wersja id

20250402T124629

poczatek wersji obiektu

2025-04-02T12:46:29

nazwa

strefa wielofunkcyjna z zabudową mieszkaniową jednorodzinną

oznaczenie

10SJ

symbol

SJ

obowiazuje od

2025-04-02

obowiazuje do

obecnie

status

w opracowaniu
<https://inspire.ec.europa.eu/codelist/ProcessStepGeneralValue/elaboration>

charakter ustalenia

ogólnie wiążące
<https://inspire.ec.europa.eu/codelist/RegulationNatureValue/generallyBinding>

profil podstawowy

teren zabudowy mieszkaniowej jednorodzinnej
teren usług
teren komunikacji
teren zieleni urządzonej
teren ogrodów działkowych
teren infrastruktury technicznej

profil dodatkowy

teren zabudowy letniskowej lub rekreacji indywidualnej
teren zieleni naturalnej
teren lasu
teren wód

maksymalna nadziemna intensywnosc zabudowy

1

maksymalny udzial powierzchni zabudowy

40%

maksymalna wysokosc zabudowy

12.0 m

minimalny udzial powierzchni

| | |
|---|---|
| biologicznie czynnej | 40% |
| geometria |  |
| plan | https://www.gov.pl/zagospodarowanieprzestrzenne/app/AktPlanowaniaPrzestrzennego/PL.ZIPPZP.9556/247401-POG/1POG |
| strefa planistyczna | PL.ZIPPZP.9556_247401-POG_1POG-10SI_20250402T124629 |
| identfier | https://www.gov.pl/zagospodarowanieprzestrzenne/app/StrefaPlanistyczna/PL.ZIPPZP.9556/247401-POG/1POG-10SI/20250402T124629 |
| przestrzen nazw | PL.ZIPPZP.9556/247401-POG |
| lokalny id | 1POG-10SI |
| wersja id | 20250402T124629 |
| początek wersji obiektu | 2025-04-02T12:46:29 |
| nazwa | strefa infrastrukturalna |
| oznaczenie | 10SI |
| symbol | SI |
| obowiązuje od | 2025-04-02 |
| obowiązuje do | obecnie |
| status | w opracowaniu https://inspire.ec.europa.eu/codelist/ProcessStepGeneralValue/elaboration |
| charakter ustalenia | ogólnie wiążące https://inspire.ec.europa.eu/codelist/RegulationNatureValue/generallyBinding |
| profil podstawowy | teren infrastruktury technicznej teren komunikacji teren ogrodów działkowych |
| profil dodatkowy | teren usług teren produkcji teren zieleni urządzonej teren zieleni naturalnej teren lasu teren wód |
| minimalny udział powierzchni biologicznie czynnej | 20% |
| geometria | |



plan

<https://www.gov.pl/zagospodarowanieprzestrzenne/app/AktPlanowaniaPrzestrzennego/PL.ZIPPZP.9556/247401-POG/1POG>

strefa planistyczna

PL.ZIPPZP.9556_247401-POG_1POG-10SN_20250402T124629

identyfier

<https://www.gov.pl/zagospodarowanieprzestrzenne/app/StrefaPlanistyczna/PL.ZIPPZP.9556/247401-POG/1POG-10SN/20250402T124629>

przestrzen nazw

PL.ZIPPZP.9556/247401-POG

lokalny id

1POG-10SN

wersja id

20250402T124629

początek wersji obiektu

2025-04-02T12:46:29

nazwa

strefa zieleni i rekreacji

oznaczenie

10SN

symbol

SN

obowiązuje od

2025-04-02

obowiązuje do

obecnie

status

w opracowaniu
<https://inspire.ec.europa.eu/codelist/ProcessStepGeneralValue/elaboration>

charakter ustalenia

ogólnie wiążące
<https://inspire.ec.europa.eu/codelist/RegulationNatureValue/generallyBinding>

profil podstawowy

teren zieleni urządzonej
teren plaży
teren wód
teren komunikacji
teren ogrodów działkowych
teren infrastruktury technicznej

profil dodatkowy

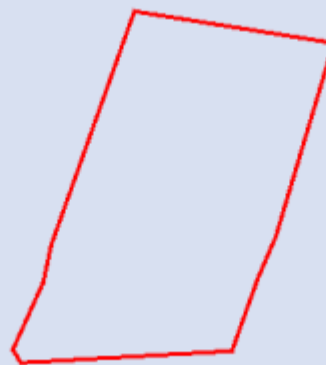
teren zieleni naturalnej

minimalny udział powierzchni biologicznie czynnej

50%

geometria

Nie można pobrać podglądu podkładu mapowego. Usługa WMTS jest teraz niedostępna.



plan

<https://www.gov.pl/zagospodarowanieprzestrzenne/app/AktPlanowaniaPrzestrzennego/PL.ZIPPZP.9556/247401-POG/1POG>

strefa planistyczna

PL.ZIPPZP.9556_247401-POG_1POG-10SU_20250402T124629

identyfier

<https://www.gov.pl/zagospodarowanieprzestrzenne/app/StrefaPlanistyczna/PL.ZIPPZP.9556/247401-POG/1POG-10SU/20250402T124629>

przestrzen nazw

PL.ZIPPZP.9556/247401-POG

lokalny id

1POG-10SU

wersja id

20250402T124629

poczatek wersji obiektu

2025-04-02T12:46:29

nazwa

strefa usługowa

oznaczenie

10SU

symbol

SU

obowiazuje od

2025-04-02

obowiazuje do

obecnie

status

w opracowaniu
<https://inspire.ec.europa.eu/codelist/ProcessStepGeneralValue/elaboration>

charakter ustalenia

ogólnie wiążące
<https://inspire.ec.europa.eu/codelist/RegulationNatureValue/generallyBinding>

profil podstawowy

teren usług
teren komunikacji
teren zieleni urządzonej
teren ogrodów działkowych
teren infrastruktury technicznej

profil dodatkowy

teren zieleni naturalnej
teren lasu
teren wód

maksymalna nadziemna intensywnosc zabudowy

3

maksymalny udzial powierzchni zabudowy

60%


maksymalna wysokosc zabudowy

25.0 m

minimalny udzial powierzchni biologicznie czynnej

30%

geometria



plan

<https://www.gov.pl/zagospodarowanieprzestrzenne/app/AktPlanowaniaPrzestrzennego/PL.ZIPPZP.9556/247401-POG/1POG>

strefa planistyczna

PL.ZIPPZP.9556_247401-POG_1POG-10SW_20250402T124629

identyfier

<https://www.gov.pl/zagospodarowanieprzestrzenne/app/StrefaPlanistyczna/PL.ZIPPZP.9556/247401-POG/1POG-10SW/20250402T124629>

przestrzen nazw

PL.ZIPPZP.9556/247401-POG

lokalny id

1POG-10SW

wersja id

20250402T124629

początek wersji obiektu

2025-04-02T12:46:29

nazwa

strefa wielofunkcyjna z zabudową mieszkaniową wielorodzinną

oznaczenie

10SW

symbol

SW

obowiązuje od

2025-04-02

obowiązuje do

obecnie

status

w opracowaniu
<https://inspire.ec.europa.eu/codelist/ProcessStepGeneralValue/elaboration>

charakter ustalenia

ogólnie wiążące
<https://inspire.ec.europa.eu/codelist/RegulationNatureValue/generallyBinding>

profil podstawowy

teren zabudowy mieszkaniowej wielorodzinnej
teren usług
teren komunikacji
teren zieleni urządzonej
teren ogrodów działkowych
teren infrastruktury technicznej

profil dodatkowy

teren zieleni naturalnej
teren lasu
teren wód

maksymalna nadziemna intensywność zabudowy

1.8

maksymalny udział powierzchni zabudowy

50%

maksymalna wysokość zabudowy

15.0 m

minimalny udział powierzchni biologicznie czynnej

30%

geometria



plan

<https://www.gov.pl/zagospodarowanieprzestrzenne/app/AktPlanowaniaPrzestrzennego/PL.ZIPPZP.9556/247401-POG/1POG>

strefa planistyczna

PL.ZIPPZP.9556_247401-POG_1POG-10SP_20250402T124629

identfier

<https://www.gov.pl/zagospodarowanieprzestrzenne/app/StrefaPlanistyczna/PL.ZIPPZP.9556/247401-POG/1POG-10SP/20250402T124629>

przestrzen nazw

PL.ZIPPZP.9556/247401-POG

lokalny id

1POG-10SP

wersja id

20250402T124629

początek wersji obiektu

2025-04-02T12:46:29

nazwa

strefa gospodarcza

oznaczenie

10SP

symbol

SP

obowiązuje od

2025-04-02

obowiązuje do

obecnie

status

w opracowaniu
<https://inspire.ec.europa.eu/codelist/ProcessStepGeneralValue/elaboration>

charakter ustalenia

ogólnie wiążące
<https://inspire.ec.europa.eu/codelist/RegulationNatureValue/generallyBinding>

profil podstawowy

teren produkcji
teren komunikacji
teren zieleni urządzonej
teren ogrodów działkowych
teren infrastruktury technicznej

profil dodatkowy

teren usług
teren zieleni naturalnej
teren lasu
teren wód

maksymalna nadziemna intensywność zabudowy

4

maksymalny udział powierzchni zabudowy

80%

maksymalna wysokość zabudowy

25.0 m

minimalny udział powierzchni

| | |
|-------------------------|---|
| biologicznie czynnej | 10% |
| geometria |  |
| plan | https://www.gov.pl/zagospodarowanieprzestrzenne/app/AktPlanowaniaPrzestrzennego/PL.ZIPPZP.9556/247401-POG/1POG |
| strefa planistyczna | PL.ZIPPZP.9556_247401-POG_1POG-10SK_20250402T124629 |
| identfier | https://www.gov.pl/zagospodarowanieprzestrzenne/app/StrefaPlanistyczna/PL.ZIPPZP.9556/247401-POG/1POG-10SK/20250402T124629 |
| przestrzen nazw | PL.ZIPPZP.9556/247401-POG |
| lokalny id | 1POG-10SK |
| wersja id | 20250402T124629 |
| początek wersji obiektu | 2025-04-02T12:46:29 |
| nazwa | strefa komunikacyjna |
| oznaczenie | 10SK |
| symbol | SK |
| obowiązuje od | 2025-04-02 |
| obowiązuje do | obecnie |
| status | w opracowaniu https://inspire.ec.europa.eu/codelist/ProcessStepGeneralValue/elaboration |
| charakter ustalenia | ogólnie wiążące https://inspire.ec.europa.eu/codelist/RegulationNatureValue/generallyBinding |
| profil podstawowy | teren autostrady teren drogi ekspresowej teren drogi głównej ruchu przyspieszonego teren drogi głównej teren komunikacji kolejowej i szynowej teren komunikacji kolei linowej teren komunikacji wodnej teren komunikacji lotniczej teren obsługi komunikacji teren ogrodów działkowych teren infrastruktury technicznej |
| profil dodatkowy | teren drogi zbiorczej teren usług handlu detalicznego teren usług gastronomii teren usług turystyki teren zieleni urządzonej teren lasu |

| | |
|-------------------------|---|
| | teren zieleni naturalnej teren wód |
| geometria |  |
| plan | https://www.gov.pl/zagospodarowanieprzestrzenne/app/AktPlanowaniaPrzestrzennego/PL.ZIPPZP.9556/247401-POG/1POG |
| strefa planistyczna | PL.ZIPPZP.9556_247401-POG_1POG-10SO_20250402T124629 |
| identyfier | https://www.gov.pl/zagospodarowanieprzestrzenne/app/StrefaPlanistyczna/PL.ZIPPZP.9556/247401-POG/1POG-10SO/20250402T124629 |
| przestrzen nazw | PL.ZIPPZP.9556/247401-POG |
| lokalny id | 1POG-10SO |
| wersja id | 20250402T124629 |
| początek wersji obiektu | 2025-04-02T12:46:29 |
| nazwa | strefa otwarta |
| oznaczenie | 10SO |
| symbol | SO |
| obowiązuje od | 2025-04-02 |
| obowiązuje do | obecnie |
| status | w opracowaniu https://inspire.ec.europa.eu/codelist/ProcessStepGeneralValue/elaboration |
| charakter ustalenia | ogólnie wiążące https://inspire.ec.europa.eu/codelist/RegulationNatureValue/generallyBinding |
| profil podstawowy | teren rolnictwa z zakazem zabudowy teren lasu teren zieleni naturalnej teren wód teren komunikacji teren ogrodów działkowych teren infrastruktury technicznej |
| profil dodatkowy | teren zieleni urządzonej |
| geometria | |



plan

<https://www.gov.pl/zagospodarowanieprzestrzenne/app/AktPlanowaniaPrzestrzennego/PL.ZIPPZP.9556/247401-POG/1POG>

strefa planistyczna

PL.ZIPPZP.9556_247401-POG_1POG-11SJ_20250402T124629

identyfier

<https://www.gov.pl/zagospodarowanieprzestrzenne/app/StrefaPlanistyczna/PL.ZIPPZP.9556/247401-POG/1POG-11SJ/20250402T124629>

przestrzen nazw

PL.ZIPPZP.9556/247401-POG

lokalny id

1POG-11SJ

wersja id

20250402T124629

poczatek wersji obiektu

2025-04-02T12:46:29

nazwa

strefa wielofunkcyjna z zabudową mieszkaniową jednorodzinną

oznaczenie

11SJ

symbol

SJ

obowiazuje od

2025-04-02

obowiazuje do

obecnie

status

w opracowaniu
<https://inspire.ec.europa.eu/codelist/ProcessStepGeneralValue/elaboration>

charakter ustalenia

ogólnie wiążące
<https://inspire.ec.europa.eu/codelist/RegulationNatureValue/generallyBinding>

profil podstawowy

teren zabudowy mieszkaniowej jednorodzinnej
teren usług
teren komunikacji
teren zieleni urządzonej
teren ogrodów działkowych
teren infrastruktury technicznej

profil dodatkowy

teren zabudowy letniskowej lub rekreacji indywidualnej
teren zieleni naturalnej
teren lasu
teren wód

maksymalna nadziemna intensywnosc zabudowy

0.8

maksymalny udzial powierzchni zabudowy

40%

maksymalna wysokosc zabudowy

12.0 m

minimalny udzial powierzchni

| | |
|---|---|
| biologicznie czynnej | 50% |
| geometria |  |
| plan | https://www.gov.pl/zagospodarowanieprzestrzenne/app/AktPlanowaniaPrzestrzennego/PL.ZIPPZP.9556/247401-POG/1POG |
| strefa planistyczna | PL.ZIPPZP.9556_247401-POG_1POG-11SI_20250402T124629 |
| identfier | https://www.gov.pl/zagospodarowanieprzestrzenne/app/StrefaPlanistyczna/PL.ZIPPZP.9556/247401-POG/1POG-11SI/20250402T124629 |
| przestrzen nazw | PL.ZIPPZP.9556/247401-POG |
| lokalny id | 1POG-11SI |
| wersja id | 20250402T124629 |
| początek wersji obiektu | 2025-04-02T12:46:29 |
| nazwa | strefa infrastrukturalna |
| oznaczenie | 11SI |
| symbol | SI |
| obowiązuje od | 2025-04-02 |
| obowiązuje do | obecnie |
| status | w opracowaniu https://inspire.ec.europa.eu/codelist/ProcessStepGeneralValue/elaboration |
| charakter ustalenia | ogólnie wiążące https://inspire.ec.europa.eu/codelist/RegulationNatureValue/generallyBinding |
| profil podstawowy | teren infrastruktury technicznej teren komunikacji teren ogrodów działkowych |
| profil dodatkowy | teren usług teren produkcji teren zieleni urządzonej teren zieleni naturalnej teren lasu teren wód |
| minimalny udział powierzchni biologicznie czynnej | 20% |
| geometria | |



plan

<https://www.gov.pl/zagospodarowanieprzestrzenne/app/AktPlanowaniaPrzestrzennego/PL.ZIPPZP.9556/247401-POG/1POG>

strefa planistyczna

PL.ZIPPZP.9556_247401-POG_1POG-11SN_20250402T124629

identyfier

<https://www.gov.pl/zagospodarowanieprzestrzenne/app/StrefaPlanistyczna/PL.ZIPPZP.9556/247401-POG/1POG-11SN/20250402T124629>

przestrzen nazw

PL.ZIPPZP.9556/247401-POG

lokalny id

1POG-11SN

wersja id

20250402T124629

poczatek wersji obiektu

2025-04-02T12:46:29

nazwa

strefa zieleni i rekreacji

oznaczenie

11SN

symbol

SN

obowiazuje od

2025-04-02

obowiazuje do

obecnie

status

w opracowaniu
<https://inspire.ec.europa.eu/codelist/ProcessStepGeneralValue/elaboration>

charakter ustalenia

ogólnie wiążące
<https://inspire.ec.europa.eu/codelist/RegulationNatureValue/generallyBinding>

profil podstawowy

teren zieleni urządzonej
teren plaży
teren wód
teren komunikacji
teren ogrodów działkowych
teren infrastruktury technicznej

profil dodatkowy

teren usług sportu i rekreacji
teren usług kultury i rozrywki
teren usług handlu detalicznego
teren usług gastronomii
teren usług turystyki
teren usług nauki
teren usług edukacji
teren usług zdrowia i pomocy społecznej
teren zieleni naturalnej

minimalny udział powierzchni biologicznie czynnej

50%

geometria



plan

<https://www.gov.pl/zagospodarowanieprzestrzenne/app/AktPlanowaniaPrzestrzennego/PL.ZIPPZP.9556/247401-POG/1POG>

strefa planistyczna

PL.ZIPPZP.9556_247401-POG_1POG-11SU_20250402T124629

identyfier

<https://www.gov.pl/zagospodarowanieprzestrzenne/app/StrefaPlanistyczna/PL.ZIPPZP.9556/247401-POG/1POG-11SU/20250402T124629>

przestrzen nazw

PL.ZIPPZP.9556/247401-POG

lokalny id

1POG-11SU

wersja id

20250402T124629

początek wersji obiektu

2025-04-02T12:46:29

nazwa

strefa usługowa

oznaczenie

11SU

symbol

SU

obowiązuje od

2025-04-02

obowiązuje do

obecnie

status

w opracowaniu
<https://inspire.ec.europa.eu/codelist/ProcessStepGeneralValue/elaboration>

charakter ustalenia

ogólnie wiążące
<https://inspire.ec.europa.eu/codelist/RegulationNatureValue/generallyBinding>

profil podstawowy

teren usług
teren komunikacji
teren zieleni urządzonej
teren ogrodów działkowych
teren infrastruktury technicznej

profil dodatkowy

teren zieleni naturalnej
teren lasu
teren wód

maksymalna nadziemna intensywność zabudowy

3

maksymalny udział powierzchni zabudowy

60%

maksymalna wysokość zabudowy

25.0 m

minimalny udział powierzchni biologicznie czynnej

30%

geometria



plan

<https://www.gov.pl/zagospodarowanieprzestrzenne/app/AktPlanowaniaPrzestrzennego/PL.ZIPPZP.9556/247401-POG/1POG>

strefa planistyczna

PL.ZIPPZP.9556_247401-POG_1POG-11SW_20250402T124629

identyfier

<https://www.gov.pl/zagospodarowanieprzestrzenne/app/StrefaPlanistyczna/PL.ZIPPZP.9556/247401-POG/1POG-11SW/20250402T124629>

przestrzen nazw

PL.ZIPPZP.9556/247401-POG

lokalny id

1POG-11SW

wersja id

20250402T124629

początek wersji obiektu

2025-04-02T12:46:29

nazwa

strefa wielofunkcyjna z zabudową mieszkaniową wielorodzinną

oznaczenie

11SW

symbol

SW

obowiązuje od

2025-04-02

obowiązuje do

obecnie

status

w opracowaniu
<https://inspire.ec.europa.eu/codelist/ProcessStepGeneralValue/elaboration>

charakter ustalenia

ogólnie wiążące
<https://inspire.ec.europa.eu/codelist/RegulationNatureValue/generallyBinding>

profil podstawowy

teren zabudowy mieszkaniowej wielorodzinnej
teren usług
teren komunikacji
teren zieleni urządzonej
teren ogrodów działkowych
teren infrastruktury technicznej

profil dodatkowy

teren zieleni naturalnej
teren lasu
teren wód

maksymalna nadziemna intensywność zabudowy

1.8

maksymalny udział powierzchni zabudowy

50%

maksymalna wysokość zabudowy

15.0 m

minimalny udział powierzchni biologicznie czynnej

30%

geometria



plan

<https://www.gov.pl/zagospodarowanieprzestrzenne/app/AktPlanowaniaPrzestrzennego/PL.ZIPPZP.9556/247401-POG/1POG>

strefa planistyczna

PL.ZIPPZP.9556_247401-POG_1POG-11SP_20250402T124629

identfier

<https://www.gov.pl/zagospodarowanieprzestrzenne/app/StrefaPlanistyczna/PL.ZIPPZP.9556/247401-POG/1POG-11SP/20250402T124629>

przestrzen nazw

PL.ZIPPZP.9556/247401-POG

lokalny id

1POG-11SP

wersja id

20250402T124629

poczatek wersji obiektu

2025-04-02T12:46:29

nazwa

strefa gospodarcza

oznaczenie

11SP

symbol

SP

obowiazuje od

2025-04-02

obowiazuje do

obecnie

status

w opracowaniu
<https://inspire.ec.europa.eu/codelist/ProcessStepGeneralValue/elaboration>

charakter ustalenia

ogólnie wiążące
<https://inspire.ec.europa.eu/codelist/RegulationNatureValue/generallyBinding>

profil podstawowy

teren produkcji
teren komunikacji
teren zieleni urządzonej
teren ogrodów działkowych
teren infrastruktury technicznej

profil dodatkowy

teren usług
teren zieleni naturalnej
teren lasu
teren wód

maksymalna nadziemna intensywnosc zabudowy

4

maksymalny udzial powierzchni zabudowy

80%

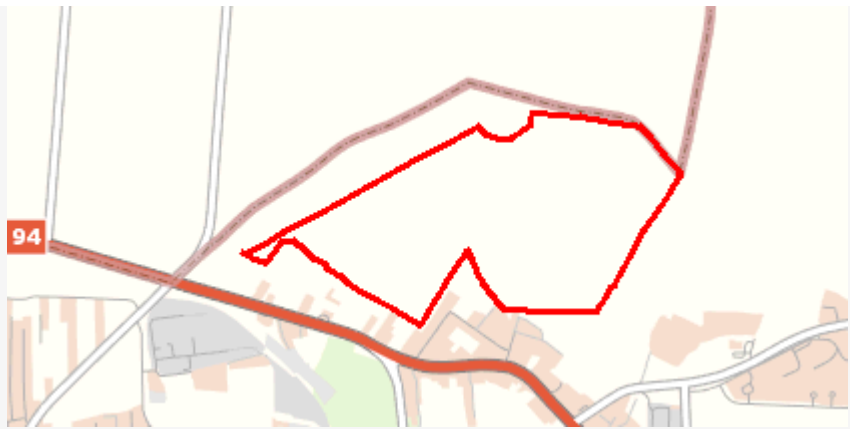
maksymalna wysokosc zabudowy

30.0 m

minimalny udzial powierzchni

| | |
|-------------------------|---|
| biologicznie czynnej | 15% |
| geometria |  |
| plan | https://www.gov.pl/zagospodarowanieprzestrzenne/app/AktPlanowaniaPrzestrzennego/PL.ZIPPZP.9556/247401-POG/1POG |
| strefa planistyczna | PL.ZIPPZP.9556_247401-POG_1POG-11SK_20250402T124629 |
| identfier | https://www.gov.pl/zagospodarowanieprzestrzenne/app/StrefaPlanistyczna/PL.ZIPPZP.9556/247401-POG/1POG-11SK/20250402T124629 |
| przestrzen nazw | PL.ZIPPZP.9556/247401-POG |
| lokalny id | 1POG-11SK |
| wersja id | 20250402T124629 |
| początek wersji obiektu | 2025-04-02T12:46:29 |
| nazwa | strefa komunikacyjna |
| oznaczenie | 11SK |
| symbol | SK |
| obowiązuje od | 2025-04-02 |
| obowiązuje do | obecnie |
| status | w opracowaniu https://inspire.ec.europa.eu/codelist/ProcessStepGeneralValue/elaboration |
| charakter ustalenia | ogólnie wiążące https://inspire.ec.europa.eu/codelist/RegulationNatureValue/generallyBinding |
| profil podstawowy | teren autostrady teren drogi ekspresowej teren drogi głównej ruchu przyspieszonego teren drogi głównej teren komunikacji kolejowej i szynowej teren komunikacji kolei linowej teren komunikacji wodnej teren komunikacji lotniczej teren obsługi komunikacji teren ogrodów działkowych teren infrastruktury technicznej |
| profil dodatkowy | teren drogi zbiorczej teren usług handlu detalicznego teren usług gastronomii teren usług turystyki teren zieleni urządzonej teren lasu |

| | |
|-------------------------|---|
| | teren zieleni naturalnej teren wód |
| geometria |  |
| plan | https://www.gov.pl/zagospodarowanieprzestrzenne/app/AktPlanowaniaPrzestrzennego/PL.ZIPPZP.9556/247401-POG/1POG |
| strefa planistyczna | PL.ZIPPZP.9556_247401-POG_1POG-11SO_20250402T124629 |
| identfier | https://www.gov.pl/zagospodarowanieprzestrzenne/app/StrefaPlanistyczna/PL.ZIPPZP.9556/247401-POG/1POG-11SO/20250402T124629 |
| przestrzen nazw | PL.ZIPPZP.9556/247401-POG |
| lokalny id | 1POG-11SO |
| wersja id | 20250402T124629 |
| początek wersji obiektu | 2025-04-02T12:46:29 |
| nazwa | strefa otwarta |
| oznaczenie | 11SO |
| symbol | SO |
| obowiązuje od | 2025-04-02 |
| obowiązuje do | obecnie |
| status | w opracowaniu https://inspire.ec.europa.eu/codelist/ProcessStepGeneralValue/elaboration |
| charakter ustalenia | ogólnie wiążące https://inspire.ec.europa.eu/codelist/RegulationNatureValue/generallyBinding |
| profil podstawowy | teren rolnictwa z zakazem zabudowy teren lasu teren zieleni naturalnej teren wód teren komunikacji teren ogrodów działkowych teren infrastruktury technicznej |
| profil dodatkowy | teren zieleni urządzonej |
| geometria | |



plan

<https://www.gov.pl/zagospodarowanieprzestrzenne/app/AktPlanowaniaPrzestrzennego/PL.ZIPPZP.9556/247401-POG/1POG>

strefa planistyczna

PL.ZIPPZP.9556_247401-POG_1POG-12SJ_20250402T124629

identfier

<https://www.gov.pl/zagospodarowanieprzestrzenne/app/StrefaPlanistyczna/PL.ZIPPZP.9556/247401-POG/1POG-12SJ/20250402T124629>

przestrzen nazw

PL.ZIPPZP.9556/247401-POG

lokalny id

1POG-12SJ

wersja id

20250402T124629

poczatek wersji obiektu

2025-04-02T12:46:29

nazwa

strefa wielofunkcyjna z zabudową mieszkaniową jednorodzinną

oznaczenie

12SJ

symbol

SJ

obowiazuje od

2025-04-02

obowiazuje do

obecnie

status

w opracowaniu
<https://inspire.ec.europa.eu/codelist/ProcessStepGeneralValue/elaboration>

charakter ustalenia

ogólnie wiążące
<https://inspire.ec.europa.eu/codelist/RegulationNatureValue/generallyBinding>

profil podstawowy

teren zabudowy mieszkaniowej jednorodzinnej
teren usług
teren komunikacji
teren zieleni urządzonej
teren ogrodów działkowych
teren infrastruktury technicznej

profil dodatkowy

teren zabudowy letniskowej lub rekreacji indywidualnej
teren zieleni naturalnej
teren lasu
teren wód

maksymalna nadziemna intensywnosc zabudowy

0.8

maksymalny udzial powierzchni zabudowy

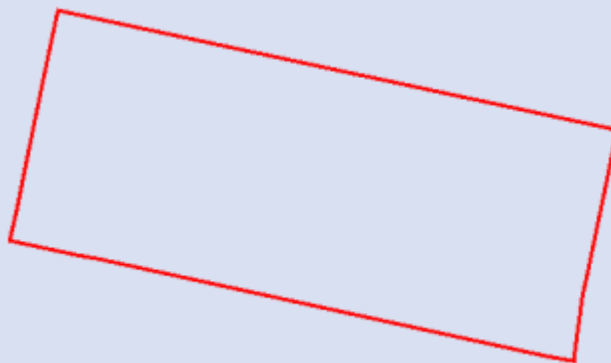
40%

maksymalna wysokosc zabudowy

12.0 m

minimalny udzial powierzchni

| | |
|---|---|
| biologicznie czynnej | 40% |
| geometria |  |
| plan | https://www.gov.pl/zagospodarowanieprzestrzenne/app/AktPlanowaniaPrzestrzennego/PL.ZIPPZP.9556/247401-POG/1POG |
| strefa planistyczna | PL.ZIPPZP.9556_247401-POG_1POG-12SI_20250402T124629 |
| identfier | https://www.gov.pl/zagospodarowanieprzestrzenne/app/StrefaPlanistyczna/PL.ZIPPZP.9556/247401-POG/1POG-12SI/20250402T124629 |
| przestrzen nazw | PL.ZIPPZP.9556/247401-POG |
| lokalny id | 1POG-12SI |
| wersja id | 20250402T124629 |
| początek wersji obiektu | 2025-04-02T12:46:29 |
| nazwa | strefa infrastrukturalna |
| oznaczenie | 12SI |
| symbol | SI |
| obowiązuje od | 2025-04-02 |
| obowiązuje do | obecnie |
| status | w opracowaniu https://inspire.ec.europa.eu/codelist/ProcessStepGeneralValue/elaboration |
| charakter ustalenia | ogólnie wiążące https://inspire.ec.europa.eu/codelist/RegulationNatureValue/generallyBinding |
| profil podstawowy | teren infrastruktury technicznej teren komunikacji teren ogrodów działkowych |
| profil dodatkowy | teren usług teren produkcji teren zieleni urządzonej teren zieleni naturalnej teren lasu teren wód |
| minimalny udział powierzchni biologicznie czynnej | 20% |
| geometria | Nie można pobrać podglądu podkładu mapowego. Usługa WMTS jest teraz niedostępna. |



| | |
|------|---|
| plan | https://www.gov.pl/zagospodarowanieprzestrzenne/app/AktPlanowaniaPrzestrzennego/PL.ZIPPZP.9556/247401-POG/1POG |
|------|---|

| | |
|---------------------|---|
| strefa planistyczna | PL.ZIPPZP.9556_247401-POG_1POG-12SN_20250402T124629 |
|---------------------|---|

| | |
|-----------|---|
| identfier | https://www.gov.pl/zagospodarowanieprzestrzenne/app/StrefaPlanistyczna/PL.ZIPPZP.9556/247401-POG/1POG-12SN/20250402T124629 |
|-----------|---|

| | |
|-----------------|---------------------------|
| przestrzen nazw | PL.ZIPPZP.9556/247401-POG |
|-----------------|---------------------------|

| | |
|------------|-----------|
| lokalny id | 1POG-12SN |
|------------|-----------|

| | |
|-----------|-----------------|
| wersja id | 20250402T124629 |
|-----------|-----------------|

| | |
|-------------------------|---------------------|
| poczatek wersji obiektu | 2025-04-02T12:46:29 |
|-------------------------|---------------------|

| | |
|-------|----------------------------|
| nazwa | strefa zieleni i rekreacji |
|-------|----------------------------|

| | |
|------------|------|
| oznaczenie | 12SN |
|------------|------|

| | |
|--------|----|
| symbol | SN |
|--------|----|

| | |
|---------------|------------|
| obowiazuje od | 2025-04-02 |
|---------------|------------|

| | |
|---------------|---------|
| obowiazuje do | obecnie |
|---------------|---------|

| | |
|--------|--|
| status | w opracowaniu https://inspire.ec.europa.eu/codelist/ProcessStepGeneralValue/elaboration |
|--------|--|

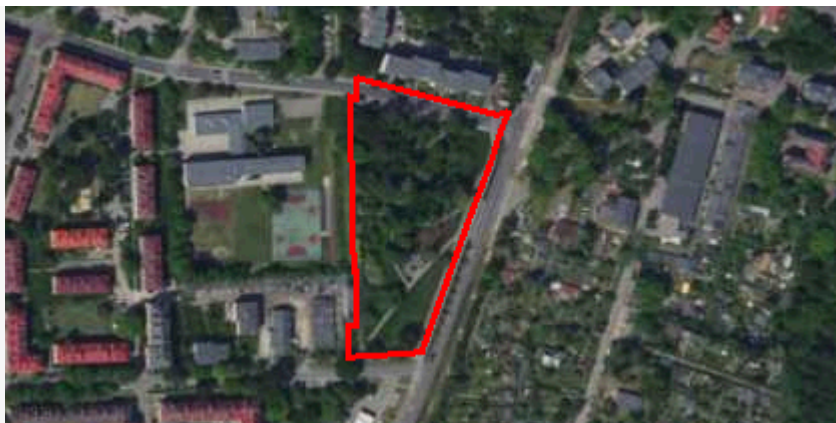
| | |
|---------------------|--|
| charakter ustalenia | ogólnie wiążące https://inspire.ec.europa.eu/codelist/RegulationNatureValue/generallyBinding |
|---------------------|--|

| | |
|-------------------|--|
| profil podstawowy | teren zieleni urządzonej teren plaży teren wód teren komunikacji teren ogrodów działkowych teren infrastruktury technicznej |
|-------------------|--|

| | |
|------------------|--|
| profil dodatkowy | teren usług sportu i rekreacji teren usług handlu detalicznego teren usług gastronomii teren usług turystyki teren usług nauki teren usług edukacji teren zieleni naturalnej |
|------------------|--|

| | |
|---|-----|
| minimalny udział powierzchni biologicznie czynnej | 50% |
|---|-----|

| | |
|-----------|--|
| geometria | |
|-----------|--|



plan

<https://www.gov.pl/zagospodarowanieprzestrzenne/app/AktPlanowaniaPrzestrzennego/PL.ZIPPZP.9556/247401-POG/1POG>

strefa planistyczna

PL.ZIPPZP.9556_247401-POG_1POG-12SU_20250402T124629

identfier

<https://www.gov.pl/zagospodarowanieprzestrzenne/app/StrefaPlanistyczna/PL.ZIPPZP.9556/247401-POG/1POG-12SU/20250402T124629>

przestrzen nazw

PL.ZIPPZP.9556/247401-POG

lokalny id

1POG-12SU

wersja id

20250402T124629

poczatek wersji obiektu

2025-04-02T12:46:29

nazwa

strefa usługowa

oznaczenie

12SU

symbol

SU

obowiazuje od

2025-04-02

obowiazuje do

obecnie

status

w opracowaniu
<https://inspire.ec.europa.eu/codelist/ProcessStepGeneralValue/elaboration>

charakter ustalenia

ogólnie wiążące
<https://inspire.ec.europa.eu/codelist/RegulationNatureValue/generallyBinding>

profil podstawowy

teren usług
teren komunikacji
teren zieleni urządzonej
teren ogrodów działkowych
teren infrastruktury technicznej

profil dodatkowy

teren zieleni naturalnej
teren lasu
teren wód

maksymalna nadziemna intensywnosc zabudowy

3

maksymalny udzial powierzchni zabudowy

60%

maksymalna wysokosc zabudowy

25.0 m

minimalny udzial powierzchni biologicznie czynnej

30%

geometria



plan

<https://www.gov.pl/zagospodarowanieprzestrzenne/app/AktPlanowaniaPrzestrzennego/PL.ZIPPZP.9556/247401-POG/1POG>

strefa planistyczna

PL.ZIPPZP.9556_247401-POG_1POG-12SW_20250402T124629

identyfier

<https://www.gov.pl/zagospodarowanieprzestrzenne/app/StrefaPlanistyczna/PL.ZIPPZP.9556/247401-POG/1POG-12SW/20250402T124629>

przestrzen nazw

PL.ZIPPZP.9556/247401-POG

lokalny id

1POG-12SW

wersja id

20250402T124629

początek wersji obiektu

2025-04-02T12:46:29

nazwa

strefa wielofunkcyjna z zabudową mieszkaniową wielorodzinną

oznaczenie

12SW

symbol

SW

obowiązuje od

2025-04-02

obowiązuje do

obecnie

status

w opracowaniu
<https://inspire.ec.europa.eu/codelist/ProcessStepGeneralValue/elaboration>

charakter ustalenia

ogólnie wiążące
<https://inspire.ec.europa.eu/codelist/RegulationNatureValue/generallyBinding>

profil podstawowy

teren zabudowy mieszkaniowej wielorodzinnej
teren usług
teren komunikacji
teren zieleni urządzonej
teren ogrodów działkowych
teren infrastruktury technicznej

profil dodatkowy

teren zieleni naturalnej
teren lasu
teren wód

maksymalna nadziemna intensywność zabudowy

2

maksymalny udział powierzchni zabudowy

50%

maksymalna wysokość zabudowy

16.0 m

minimalny udział powierzchni biologicznie czynnej

30%

geometria



plan

<https://www.gov.pl/zagospodarowanieprzestrzenne/app/AktPlanowaniaPrzestrzennego/PL.ZIPPZP.9556/247401-POG/1POG>

strefa planistyczna

PL.ZIPPZP.9556_247401-POG_1POG-12SP_20250402T124629

identyfier

<https://www.gov.pl/zagospodarowanieprzestrzenne/app/StrefaPlanistyczna/PL.ZIPPZP.9556/247401-POG/1POG-12SP/20250402T124629>

przestrzen nazw

PL.ZIPPZP.9556/247401-POG

lokalny id

1POG-12SP

wersja id

20250402T124629

początek wersji obiektu

2025-04-02T12:46:29

nazwa

strefa gospodarcza

oznaczenie

12SP

symbol

SP

obowiązuje od

2025-04-02

obowiązuje do

obecnie

status

w opracowaniu
<https://inspire.ec.europa.eu/codelist/ProcessStepGeneralValue/elaboration>

charakter ustalenia

ogólnie wiążące
<https://inspire.ec.europa.eu/codelist/RegulationNatureValue/generallyBinding>

profil podstawowy

teren produkcji
teren komunikacji
teren zieleni urządzonej
teren ogrodów działkowych
teren infrastruktury technicznej

profil dodatkowy

teren usług
teren zieleni naturalnej
teren lasu
teren wód

maksymalna nadziemna intensywność zabudowy

4

maksymalny udział powierzchni zabudowy

80%

maksymalna wysokość zabudowy

20.0 m

minimalny udział powierzchni

| | |
|--|---|
| biologicznie czynnej | 10% |
| geometria Nie można pobrać podglądu podkładu mapowego. Usługa WMTS jest teraz niedostępna. |  |
| plan | https://www.gov.pl/zagospodarowanieprzestrzenne/app/AktPlanowaniaPrzestrzennego/PL.ZIPPZP.9556/247401-POG/1POG |
| strefa planistyczna | PL.ZIPPZP.9556_247401-POG_1POG-12SO_20250402T124629 |
| identfier | https://www.gov.pl/zagospodarowanieprzestrzenne/app/StrefaPlanistyczna/PL.ZIPPZP.9556/247401-POG/1POG-12SO/20250402T124629 |
| przestrzen nazw | PL.ZIPPZP.9556/247401-POG |
| lokalny id | 1POG-12SO |
| wersja id | 20250402T124629 |
| początek wersji obiektu | 2025-04-02T12:46:29 |
| nazwa | strefa otwarta |
| oznaczenie | 12SO |
| symbol | SO |
| obowiązuje od | 2025-04-02 |
| obowiązuje do | obecnie |
| status | w opracowaniu https://inspire.ec.europa.eu/codelist/ProcessStepGeneralValue/elaboration |
| charakter ustalenia | ogólnie wiążące https://inspire.ec.europa.eu/codelist/RegulationNatureValue/generallyBinding |
| profil podstawowy | teren rolnictwa z zakazem zabudowy teren lasu teren zieleni naturalnej teren wód teren komunikacji teren ogrodów działkowych teren infrastruktury technicznej |
| profil dodatkowy | teren zieleni urządzonej |
| geometria | |



plan

<https://www.gov.pl/zagospodarowanieprzestrzenne/app/AktPlanowaniaPrzestrzennego/PL.ZIPPZP.9556/247401-POG/1POG>

strefa planistyczna

PL.ZIPPZP.9556_247401-POG_1POG-12SK_20250402T124629

identyfier

<https://www.gov.pl/zagospodarowanieprzestrzenne/app/StrefaPlanistyczna/PL.ZIPPZP.9556/247401-POG/1POG-12SK/20250402T124629>

przestrzen nazw

PL.ZIPPZP.9556/247401-POG

lokalny id

1POG-12SK

wersja id

20250402T124629

poczatek wersji obiektu

2025-04-02T12:46:29

nazwa

strefa komunikacyjna

oznaczenie

12SK

symbol

SK

obowiazuje od

2025-04-02

obowiazuje do

obecnie

status

w opracowaniu
<https://inspire.ec.europa.eu/codelist/ProcessStepGeneralValue/elaboration>

charakter ustalenia

ogólnie wiążące
<https://inspire.ec.europa.eu/codelist/RegulationNatureValue/generallyBinding>

profil podstawowy

teren autostrady
teren drogi ekspresowej
teren drogi głównej ruchu przyspieszonego
teren drogi głównej
teren komunikacji kolejowej i szynowej
teren komunikacji kolei linowej
teren komunikacji wodnej
teren komunikacji lotniczej
teren obsługi komunikacji
teren ogrodów działkowych
teren infrastruktury technicznej

profil dodatkowy

teren drogi zbiorczej
teren usług handlu detalicznego
teren usług gastronomii
teren usług turystyki
teren zieleni urządzonej
teren lasu

| | |
|--|---|
| | teren zieleni naturalnej teren wód |
| geometria |  |
| plan | https://www.gov.pl/zagospodarowanieprzestrzenne/app/AktPlanowaniaPrzestrzennego/PL.ZIPPZP.9556/247401-POG/1POG |
| strefa planistyczna | PL.ZIPPZP.9556_247401-POG_1POG-13SJ_20250402T124629 |
| identfier | https://www.gov.pl/zagospodarowanieprzestrzenne/app/StrefaPlanistyczna/PL.ZIPPZP.9556/247401-POG/1POG-13SJ/20250402T124629 |
| przestrzen nazw | PL.ZIPPZP.9556/247401-POG |
| lokalny id | 1POG-13SJ |
| wersja id | 20250402T124629 |
| początek wersji obiektu | 2025-04-02T12:46:29 |
| nazwa | strefa wielofunkcyjna z zabudową mieszkaniową jednorodzinną |
| oznaczenie | 13SJ |
| symbol | SJ |
| obowiązuje od | 2025-04-02 |
| obowiązuje do | obecnie |
| status | w opracowaniu https://inspire.ec.europa.eu/codelist/ProcessStepGeneralValue/elaboration |
| charakter ustalenia | ogólnie wiążące https://inspire.ec.europa.eu/codelist/RegulationNatureValue/generallyBinding |
| profil podstawowy | teren zabudowy mieszkaniowej jednorodzinnej teren usług teren komunikacji teren zieleni urządzonej teren ogrodów działkowych teren infrastruktury technicznej |
| profil dodatkowy | teren zabudowy letniskowej lub rekreacji indywidualnej teren zieleni naturalnej teren lasu teren wód |
| maksymalna nadziemna intensywnosc zabudowy | 1 |
| maksymalny udział powierzchni zabudowy | 50% |

| | |
|--|---|
| maksymalna wysokość zabudowy | 10.0 m |
| minimalny udział powierzchni biologicznie czynnej | 30% |
| geometria |  |
| plan | https://www.gov.pl/zagospodarowanieprzestrzenne/app/AktPlanowaniaPrzestrzennego/PL.ZIPPZP.9556/247401-POG/1POG |
| strefa planistyczna | PL.ZIPPZP.9556_247401-POG_1POG-13SI_20250402T124629 |
| identyfikator | https://www.gov.pl/zagospodarowanieprzestrzenne/app/StrefaPlanistyczna/PL.ZIPPZP.9556/247401-POG/1POG-13SI/20250402T124629 |
| przestrzeń nazw | PL.ZIPPZP.9556/247401-POG |
| lokalny id | 1POG-13SI |
| wersja id | 20250402T124629 |
| początek wersji obiektu | 2025-04-02T12:46:29 |
| nazwa | strefa infrastrukturalna |
| oznaczenie | 13SI |
| symbol | SI |
| obowiązuje od | 2025-04-02 |
| obowiązuje do | obecnie |
| status | w opracowaniu https://inspire.ec.europa.eu/codelist/ProcessStepGeneralValue/elaboration |
| charakter ustalenia | ogólnie wiążące https://inspire.ec.europa.eu/codelist/RegulationNatureValue/generallyBinding |
| profil podstawowy | teren infrastruktury technicznej teren komunikacji teren ogrodów działkowych |
| profil dodatkowy | teren usług teren produkcji teren zieleni urządzonej teren zieleni naturalnej teren lasu teren wód |
| minimalny udział powierzchni biologicznie czynnej | 20% |
| geometria | Nie można pobrać podglądu |

podkładu mapowego. Usługa WMTS jest teraz niedostępna.



plan

<https://www.gov.pl/zagospodarowanieprzestrzenne/app/AktPlanowaniaPrzestrzennego/PL.ZIPPZP.9556/247401-POG/1POG>

strefa planistyczna

PL.ZIPPZP.9556_247401-POG_1POG-13SN_20250402T124629

identyfier

<https://www.gov.pl/zagospodarowanieprzestrzenne/app/StrefaPlanistyczna/PL.ZIPPZP.9556/247401-POG/1POG-13SN/20250402T124629>

przestrzen nazw

PL.ZIPPZP.9556/247401-POG

lokalny id

1POG-13SN

wersja id

20250402T124629

poczatek wersji obiektu

2025-04-02T12:46:29

nazwa

strefa zieleni i rekreacji

oznaczenie

13SN

symbol

SN

obowiazuje od

2025-04-02

obowiazuje do

obecnie

status

w opracowaniu
<https://inspire.ec.europa.eu/codelist/ProcessStepGeneralValue/elaboration>

charakter ustalenia

ogólnie wiążące
<https://inspire.ec.europa.eu/codelist/RegulationNatureValue/generallyBinding>

profil podstawowy

teren zieleni urządzonej
teren plaży
teren wód
teren komunikacji
teren ogrodów działkowych
teren infrastruktury technicznej

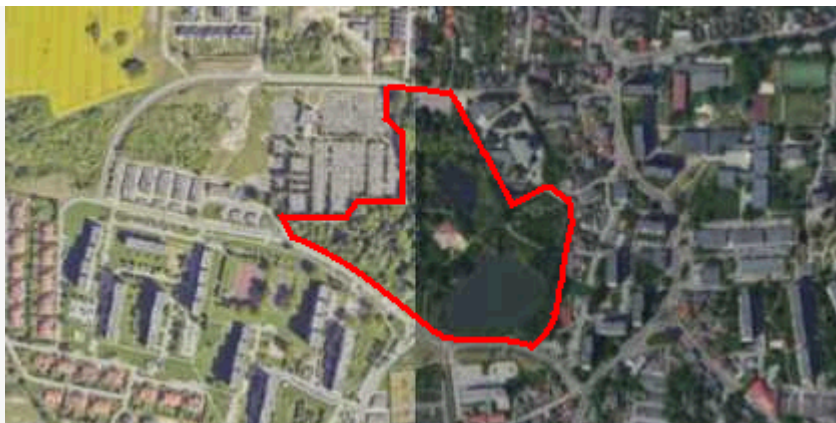
profil dodatkowy

teren usług sportu i rekreacji
teren usług kultury i rozrywki
teren usług handlu detalicznego
teren usług gastronomii
teren zieleni naturalnej

minimalny udział powierzchni biologicznie czynnej

50%

geometria



plan

<https://www.gov.pl/zagospodarowanieprzestrzenne/app/AktPlanowaniaPrzestrzennego/PL.ZIPPZP.9556/247401-POG/1POG>

strefa planistyczna

PL.ZIPPZP.9556_247401-POG_1POG-13SU_20250402T124629

identyfier

<https://www.gov.pl/zagospodarowanieprzestrzenne/app/StrefaPlanistyczna/PL.ZIPPZP.9556/247401-POG/1POG-13SU/20250402T124629>

przestrzen nazw

PL.ZIPPZP.9556/247401-POG

lokalny id

1POG-13SU

wersja id

20250402T124629

poczatek wersji obiektu

2025-04-02T12:46:29

nazwa

strefa usługowa

oznaczenie

13SU

symbol

SU

obowiazuje od

2025-04-02

obowiazuje do

obecnie

status

w opracowaniu
<https://inspire.ec.europa.eu/codelist/ProcessStepGeneralValue/elaboration>

charakter ustalenia

ogólnie wiążące
<https://inspire.ec.europa.eu/codelist/RegulationNatureValue/generallyBinding>

profil podstawowy

teren usług
teren komunikacji
teren zieleni urządzonej
teren ogrodów działkowych
teren infrastruktury technicznej

profil dodatkowy

teren zieleni naturalnej
teren lasu
teren wód

maksymalna nadziemna intensywnosc zabudowy

3

maksymalny udzial powierzchni zabudowy

70%

maksymalna wysokosc zabudowy

25.0 m

minimalny udzial powierzchni biologicznie czynnej

30%

geometria



plan

<https://www.gov.pl/zagospodarowanieprzestrzenne/app/AktPlanowaniaPrzestrzennego/PL.ZIPPZP.9556/247401-POG/1POG>

strefa planistyczna

PL.ZIPPZP.9556_247401-POG_1POG-13SW_20250402T124629

identyfier

<https://www.gov.pl/zagospodarowanieprzestrzenne/app/StrefaPlanistyczna/PL.ZIPPZP.9556/247401-POG/1POG-13SW/20250402T124629>

przestrzen nazw

PL.ZIPPZP.9556/247401-POG

lokalny id

1POG-13SW

wersja id

20250402T124629

początek wersji obiektu

2025-04-02T12:46:29

nazwa

strefa wielofunkcyjna z zabudową mieszkaniową wielorodzinną

oznaczenie

13SW

symbol

SW

obowiązuje od

2025-04-02

obowiązuje do

obecnie

status

w opracowaniu
<https://inspire.ec.europa.eu/codelist/ProcessStepGeneralValue/elaboration>

charakter ustalenia

ogólnie wiążące
<https://inspire.ec.europa.eu/codelist/RegulationNatureValue/generallyBinding>

profil podstawowy

teren zabudowy mieszkaniowej wielorodzinnej
teren usług
teren komunikacji
teren zieleni urządzonej
teren ogrodów działkowych
teren infrastruktury technicznej

profil dodatkowy

teren zieleni naturalnej
teren lasu
teren wód

maksymalna nadziemna intensywność zabudowy

1

maksymalny udział powierzchni zabudowy

60%

maksymalna wysokość zabudowy

20.0 m

minimalny udział powierzchni biologicznie czynnej

30%

geometria



plan

<https://www.gov.pl/zagospodarowanieprzestrzenne/app/AktPlanowaniaPrzestrzennego/PL.ZIPPZP.9556/247401-POG/1POG>

strefa planistyczna

PL.ZIPPZP.9556_247401-POG_1POG-13SP_20250402T124629

identfier

<https://www.gov.pl/zagospodarowanieprzestrzenne/app/StrefaPlanistyczna/PL.ZIPPZP.9556/247401-POG/1POG-13SP/20250402T124629>

przestrzen nazw

PL.ZIPPZP.9556/247401-POG

lokalny id

1POG-13SP

wersja id

20250402T124629

poczatek wersji obiektu

2025-04-02T12:46:29

nazwa

strefa gospodarcza

oznaczenie

13SP

symbol

SP

obowiazuje od

2025-04-02

obowiazuje do

obecnie

status

w opracowaniu
<https://inspire.ec.europa.eu/codelist/ProcessStepGeneralValue/elaboration>

charakter ustalenia

ogólnie wiążące
<https://inspire.ec.europa.eu/codelist/RegulationNatureValue/generallyBinding>

profil podstawowy

teren produkcji
teren komunikacji
teren zieleni urządzonej
teren ogrodów działkowych
teren infrastruktury technicznej

profil dodatkowy

teren usług
teren zieleni naturalnej
teren lasu
teren wód

maksymalna nadziemna intensywnosc zabudowy

4

maksymalny udzial powierzchni zabudowy

70%

maksymalna wysokosc zabudowy

30.0 m

minimalny udzial powierzchni

| | |
|-------------------------|---|
| biologicznie czynnej | 10% |
| geometria |  |
| plan | https://www.gov.pl/zagospodarowanieprzestrzenne/app/AktPlanowaniaPrzestrzennego/PL.ZIPPZP.9556/247401-POG/1POG |
| strefa planistyczna | PL.ZIPPZP.9556_247401-POG_1POG-13SO_20250402T124629 |
| identfier | https://www.gov.pl/zagospodarowanieprzestrzenne/app/StrefaPlanistyczna/PL.ZIPPZP.9556/247401-POG/1POG-13SO/20250402T124629 |
| przestrzen nazw | PL.ZIPPZP.9556/247401-POG |
| lokalny id | 1POG-13SO |
| wersja id | 20250402T124629 |
| początek wersji obiektu | 2025-04-02T12:46:29 |
| nazwa | strefa otwarta |
| oznaczenie | 13SO |
| symbol | SO |
| obowiązuje od | 2025-04-02 |
| obowiązuje do | obecnie |
| status | w opracowaniu https://inspire.ec.europa.eu/codelist/ProcessStepGeneralValue/elaboration |
| charakter ustalenia | ogólnie wiążące https://inspire.ec.europa.eu/codelist/RegulationNatureValue/generallyBinding |
| profil podstawowy | teren rolnictwa z zakazem zabudowy teren lasu teren zieleni naturalnej teren wód teren komunikacji teren ogrodów działkowych teren infrastruktury technicznej |
| profil dodatkowy | teren zieleni urządzonej |
| geometria | |



plan

<https://www.gov.pl/zagospodarowanieprzestrzenne/app/AktPlanowaniaPrzestrzennego/PL.ZIPPZP.9556/247401-POG/1POG>

strefa planistyczna

PL.ZIPPZP.9556_247401-POG_1POG-14SJ_20250402T124629

identyfier

<https://www.gov.pl/zagospodarowanieprzestrzenne/app/StrefaPlanistyczna/PL.ZIPPZP.9556/247401-POG/1POG-14SJ/20250402T124629>

przestrzen nazw

PL.ZIPPZP.9556/247401-POG

lokalny id

1POG-14SJ

wersja id

20250402T124629

poczatek wersji obiektu

2025-04-02T12:46:29

nazwa

strefa wielofunkcyjna z zabudową mieszkaniową jednorodzinną

oznaczenie

14SJ

symbol

SJ

obowiazuje od

2025-04-02

obowiazuje do

obecnie

status

w opracowaniu
<https://inspire.ec.europa.eu/codelist/ProcessStepGeneralValue/elaboration>

charakter ustalenia

ogólnie wiążące
<https://inspire.ec.europa.eu/codelist/RegulationNatureValue/generallyBinding>

profil podstawowy

teren zabudowy mieszkaniowej jednorodzinnej
 teren usług
 teren komunikacji
 teren zieleni urządzonej
 teren ogrodów działkowych
 teren infrastruktury technicznej

profil dodatkowy

teren zabudowy letniskowej lub rekreacji indywidualnej
 teren zieleni naturalnej
 teren lasu
 teren wód

maksymalna nadziemna intensywnosc zabudowy

0.8

maksymalny udzial powierzchni zabudowy

40%

maksymalna wysokosc zabudowy

9.0 m

minimalny udzial powierzchni

| | |
|---|---|
| biologicznie czynnej | 30% |
| geometria |  |
| plan | https://www.gov.pl/zagospodarowanieprzestrzenne/app/AktPlanowaniaPrzestrzennego/PL.ZIPPZP.9556/247401-POG/1POG |
| strefa planistyczna | PL.ZIPPZP.9556_247401-POG_1POG-14SI_20250402T124629 |
| identfier | https://www.gov.pl/zagospodarowanieprzestrzenne/app/StrefaPlanistyczna/PL.ZIPPZP.9556/247401-POG/1POG-14SI/20250402T124629 |
| przestrzen nazw | PL.ZIPPZP.9556/247401-POG |
| lokalny id | 1POG-14SI |
| wersja id | 20250402T124629 |
| początek wersji obiektu | 2025-04-02T12:46:29 |
| nazwa | strefa infrastrukturalna |
| oznaczenie | 14SI |
| symbol | SI |
| obowiązuje od | 2025-04-02 |
| obowiązuje do | obecnie |
| status | w opracowaniu https://inspire.ec.europa.eu/codelist/ProcessStepGeneralValue/elaboration |
| charakter ustalenia | ogólnie wiążące https://inspire.ec.europa.eu/codelist/RegulationNatureValue/generallyBinding |
| profil podstawowy | teren infrastruktury technicznej teren komunikacji teren ogrodów działkowych |
| profil dodatkowy | teren usług teren produkcji teren zieleni urządzonej teren zieleni naturalnej teren lasu teren wód |
| minimalny udział powierzchni biologicznie czynnej | 20% |
| geometria | |



plan

<https://www.gov.pl/zagospodarowanieprzestrzenne/app/AktPlanowaniaPrzestrzennego/PL.ZIPPZP.9556/247401-POG/1POG>

strefa planistyczna

PL.ZIPPZP.9556_247401-POG_1POG-14SN_20250402T124629

identyfier

<https://www.gov.pl/zagospodarowanieprzestrzenne/app/StrefaPlanistyczna/PL.ZIPPZP.9556/247401-POG/1POG-14SN/20250402T124629>

przestrzen nazw

PL.ZIPPZP.9556/247401-POG

lokalny id

1POG-14SN

wersja id

20250402T124629

poczatek wersji obiektu

2025-04-02T12:46:29

nazwa

strefa zieleni i rekreacji

oznaczenie

14SN

symbol

SN

obowiazuje od

2025-04-02

obowiazuje do

obecnie

status

w opracowaniu
<https://inspire.ec.europa.eu/codelist/ProcessStepGeneralValue/elaboration>

charakter ustalenia

ogólnie wiążące
<https://inspire.ec.europa.eu/codelist/RegulationNatureValue/generallyBinding>

profil podstawowy

teren zieleni urządzonej
teren plaży
teren wód
teren komunikacji
teren ogrodów działkowych
teren infrastruktury technicznej

profil dodatkowy

teren zieleni naturalnej

minimalny udział powierzchni biologicznie czynnej

50%

geometria



plan

<https://www.gov.pl/zagospodarowanieprzestrzenne/app/AktPlanowaniaPrzestrzennego/PL.ZIPPZP.9556/247401-POG/1POG>

strefa planistyczna

PL.ZIPPZP.9556_247401-POG_1POG-14SU_20250402T124629

identyfier

<https://www.gov.pl/zagospodarowanieprzestrzenne/app/StrefaPlanistyczna/PL.ZIPPZP.9556/247401-POG/1POG-14SU/20250402T124629>

przestrzen nazw

PL.ZIPPZP.9556/247401-POG

lokalny id

1POG-14SU

wersja id

20250402T124629

poczatek wersji obiektu

2025-04-02T12:46:29

nazwa

strefa usługowa

oznaczenie

14SU

symbol

SU

obowiazuje od

2025-04-02

obowiazuje do

obecnie

status

w opracowaniu
<https://inspire.ec.europa.eu/codelist/ProcessStepGeneralValue/elaboration>

charakter ustalenia

ogólnie wiążące
<https://inspire.ec.europa.eu/codelist/RegulationNatureValue/generallyBinding>

profil podstawowy

teren usług
teren komunikacji
teren zieleni urządzonej
teren ogrodów działkowych
teren infrastruktury technicznej

profil dodatkowy

teren zieleni naturalnej
teren lasu
teren wód

maksymalna nadziemna intensywnosc zabudowy

2

maksymalny udzial powierzchni zabudowy

70%

maksymalna wysokosc zabudowy


15.0 m

minimalny udzial powierzchni biologicznie czynnej

20%

geometria

Nie można pobrać podglądu podkładu mapowego. Usługa WMTS jest teraz niedostępna.

**plan**

<https://www.gov.pl/zagospodarowanieprzestrzenne/app/AktPlanowaniaPrzestrzennego/PL.ZIPPZP.9556/247401-POG/1POG>

strefa planistyczna

PL.ZIPPZP.9556_247401-POG_1POG-14SW_20250402T124629

identyfier

<https://www.gov.pl/zagospodarowanieprzestrzenne/app/StrefaPlanistyczna/PL.ZIPPZP.9556/247401-POG/1POG-14SW/20250402T124629>

przestrzen nazw

PL.ZIPPZP.9556/247401-POG

lokalny id

1POG-14SW

wersja id

20250402T124629

początek wersji obiektu

2025-04-02T12:46:29

nazwa

strefa wielofunkcyjna z zabudową mieszkaniową wielorodzinną

oznaczenie

14SW

symbol

SW

obowiązuje od

2025-04-02

obowiązuje do

obecnie

status

w opracowaniu
<https://inspire.ec.europa.eu/codelist/ProcessStepGeneralValue/elaboration>

charakter ustalenia

ogólnie wiążące
<https://inspire.ec.europa.eu/codelist/RegulationNatureValue/generallyBinding>

profil podstawowy

teren zabudowy mieszkaniowej wielorodzinnej
teren usług
teren komunikacji
teren zieleni urządzonej
teren ogrodów działkowych
teren infrastruktury technicznej

profil dodatkowy

teren zabudowy mieszkaniowej jednorodzinnej
teren zieleni naturalnej
teren lasu
teren wód

maksymalna nadziemna intensywność zabudowy

2

maksymalny udział powierzchni zabudowy

50%

maksymalna wysokość zabudowy

12.0 m

minimalny udział powierzchni

| | |
|--|---|
| biologicznie czynnej | 30% |
| geometria |  |
| plan | https://www.gov.pl/zagospodarowanieprzestrzenne/app/AktPlanowaniaPrzestrzennego/PL.ZIPPZP.9556/247401-POG/1POG |
| strefa planistyczna | PL.ZIPPZP.9556_247401-POG_1POG-14SP_20250402T124629 |
| identfier | https://www.gov.pl/zagospodarowanieprzestrzenne/app/StrefaPlanistyczna/PL.ZIPPZP.9556/247401-POG/1POG-14SP/20250402T124629 |
| przestrzen nazw | PL.ZIPPZP.9556/247401-POG |
| lokalny id | 1POG-14SP |
| wersja id | 20250402T124629 |
| początek wersji obiektu | 2025-04-02T12:46:29 |
| nazwa | strefa gospodarcza |
| oznaczenie | 14SP |
| symbol | SP |
| obowiązuje od | 2025-04-02 |
| obowiązuje do | obecnie |
| status | w opracowaniu https://inspire.ec.europa.eu/codelist/ProcessStepGeneralValue/elaboration |
| charakter ustalenia | ogólnie wiążące https://inspire.ec.europa.eu/codelist/RegulationNatureValue/generallyBinding |
| profil podstawowy | teren produkcji teren komunikacji teren zieleni urządzonej teren ogrodów działkowych teren infrastruktury technicznej |
| profil dodatkowy | teren usług teren zieleni naturalnej teren lasu teren wód |
| maksymalna nadziemna intensywnosc zabudowy | 4 |
| maksymalny udział powierzchni zabudowy | 80% |
| maksymalna wysokosc zabudowy | 30.0 m |

**minimalny udział powierzchni
biologicznie czynnej** 10%

geometria



plan

<https://www.gov.pl/zagospodarowanieprzestrzenne/app/AktPlanowaniaPrzestrzennego/PL.ZIPPZP.9556/247401-POG/1POG>

strefa planistyczna

PL.ZIPPZP.9556_247401-POG_1POG-14SO_20250402T124629

identyfier

<https://www.gov.pl/zagospodarowanieprzestrzenne/app/StrefaPlanistyczna/PL.ZIPPZP.9556/247401-POG/1POG-14SO/20250402T124629>

przestrzen nazw

PL.ZIPPZP.9556/247401-POG

lokalny id

1POG-14SO

wersja id

20250402T124629

początek wersji obiektu

2025-04-02T12:46:29

nazwa

strefa otwarta

oznaczenie

14SO

symbol

SO

obowiązuje od

2025-04-02

obowiązuje do

obecnie

status

w opracowaniu
<https://inspire.ec.europa.eu/codelist/ProcessStepGeneralValue/elaboration>

charakter ustalenia

ogólnie wiążące
<https://inspire.ec.europa.eu/codelist/RegulationNatureValue/generallyBinding>

profil podstawowy

teren rolnictwa z zakazem zabudowy
teren lasu
teren zieleni naturalnej
teren wód
teren komunikacji
teren ogrodów działkowych
teren infrastruktury technicznej

profil dodatkowy

teren zieleni urządzonej

geometria



plan

<https://www.gov.pl/zagospodarowanieprzestrzenne/app/AktPlanowaniaPrzestrzennego/PL.ZIPPZP.9556/247401-POG/1POG>

strefa planistyczna

PL.ZIPPZP.9556_247401-POG_1POG-15SJ_20250402T124629

identfier

<https://www.gov.pl/zagospodarowanieprzestrzenne/app/StrefaPlanistyczna/PL.ZIPPZP.9556/247401-POG/1POG-15SJ/20250402T124629>

przestrzen nazw

PL.ZIPPZP.9556/247401-POG

lokalny id

1POG-15SJ

wersja id

20250402T124629

poczatek wersji obiektu

2025-04-02T12:46:29

nazwa

strefa wielofunkcyjna z zabudową mieszkaniową jednorodzinną

oznaczenie

15SJ

symbol

SJ

obowiazuje od

2025-04-02

obowiazuje do

obecnie

status

w opracowaniu
<https://inspire.ec.europa.eu/codelist/ProcessStepGeneralValue/elaboration>

charakter ustalenia

ogólnie wiążące
<https://inspire.ec.europa.eu/codelist/RegulationNatureValue/generallyBinding>

profil podstawowy

teren zabudowy mieszkaniowej jednorodzinnej
 teren usług
 teren komunikacji
 teren zieleni urządzonej
 teren ogrodów działkowych
 teren infrastruktury technicznej

profil dodatkowy

teren zabudowy letniskowej lub rekreacji indywidualnej
 teren zieleni naturalnej
 teren lasu
 teren wód

maksymalna nadziemna intensywnosc zabudowy

1

maksymalny udzial powierzchni zabudowy

50%

maksymalna wysokosc zabudowy

10.0 m

minimalny udzial powierzchni

| | |
|---|---|
| biologicznie czynnej | 30% |
| geometria |  |
| plan | https://www.gov.pl/zagospodarowanieprzestrzenne/app/AktPlanowaniaPrzestrzennego/PL.ZIPPZP.9556/247401-POG/1POG |
| strefa planistyczna | PL.ZIPPZP.9556_247401-POG_1POG-15SI_20250402T124629 |
| identfier | https://www.gov.pl/zagospodarowanieprzestrzenne/app/StrefaPlanistyczna/PL.ZIPPZP.9556/247401-POG/1POG-15SI/20250402T124629 |
| przestrzen nazw | PL.ZIPPZP.9556/247401-POG |
| lokalny id | 1POG-15SI |
| wersja id | 20250402T124629 |
| początek wersji obiektu | 2025-04-02T12:46:29 |
| nazwa | strefa infrastrukturalna |
| oznaczenie | 15SI |
| symbol | SI |
| obowiązuje od | 2025-04-02 |
| obowiązuje do | obecnie |
| status | w opracowaniu https://inspire.ec.europa.eu/codelist/ProcessStepGeneralValue/elaboration |
| charakter ustalenia | ogólnie wiążące https://inspire.ec.europa.eu/codelist/RegulationNatureValue/generallyBinding |
| profil podstawowy | teren infrastruktury technicznej teren komunikacji teren ogrodów działkowych |
| profil dodatkowy | teren usług teren produkcji teren zieleni urządzonej teren zieleni naturalnej teren lasu teren wód |
| minimalny udział powierzchni biologicznie czynnej | 20% |
| geometria | |



plan

<https://www.gov.pl/zagospodarowanieprzestrzenne/app/AktPlanowaniaPrzestrzennego/PL.ZIPPZP.9556/247401-POG/1POG>

strefa planistyczna

PL.ZIPPZP.9556_247401-POG_1POG-15SN_20250402T124629

identyfier

<https://www.gov.pl/zagospodarowanieprzestrzenne/app/StrefaPlanistyczna/PL.ZIPPZP.9556/247401-POG/1POG-15SN/20250402T124629>

przestrzen nazw

PL.ZIPPZP.9556/247401-POG

lokalny id

1POG-15SN

wersja id

20250402T124629

początek wersji obiektu

2025-04-02T12:46:29

nazwa

strefa zieleni i rekreacji

oznaczenie

15SN

symbol

SN

obowiązuje od

2025-04-02

obowiązuje do

obecnie

status

w opracowaniu
<https://inspire.ec.europa.eu/codelist/ProcessStepGeneralValue/elaboration>

charakter ustalenia

ogólnie wiążące
<https://inspire.ec.europa.eu/codelist/RegulationNatureValue/generallyBinding>

profil podstawowy

teren zieleni urządzonej
teren plaży
teren wód
teren komunikacji
teren ogrodów działkowych
teren infrastruktury technicznej

profil dodatkowy

teren zieleni naturalnej

minimalny udział powierzchni biologicznie czynnej

50%

geometria



plan

<https://www.gov.pl/zagospodarowanieprzestrzenne/app/AktPlanowaniaPrzestrzennego/PL.ZIPPZP.9556/247401-POG/1POG>

strefa planistyczna

PL.ZIPPZP.9556_247401-POG_1POG-15SU_20250402T124629

identyfier

<https://www.gov.pl/zagospodarowanieprzestrzenne/app/StrefaPlanistyczna/PL.ZIPPZP.9556/247401-POG/1POG-15SU/20250402T124629>

przestrzen nazw

PL.ZIPPZP.9556/247401-POG

lokalny id

1POG-15SU

wersja id

20250402T124629

poczatek wersji obiektu

2025-04-02T12:46:29

nazwa

strefa usługowa

oznaczenie

15SU

symbol

SU

obowiazuje od

2025-04-02

obowiazuje do

obecnie

status

w opracowaniu
<https://inspire.ec.europa.eu/codelist/ProcessStepGeneralValue/elaboration>

charakter ustalenia

ogólnie wiążące
<https://inspire.ec.europa.eu/codelist/RegulationNatureValue/generallyBinding>

profil podstawowy

teren usług
teren komunikacji
teren zieleni urządzonej
teren ogrodów działkowych
teren infrastruktury technicznej

profil dodatkowy

teren zieleni naturalnej
teren lasu
teren wód

maksymalna nadziemna intensywnosc zabudowy

3

maksymalny udzial powierzchni zabudowy

60%

maksymalna wysokosc zabudowy

25.0 m

minimalny udzial powierzchni biologicznie czynnej

30%

geometria



plan

<https://www.gov.pl/zagospodarowanieprzestrzenne/app/AktPlanowaniaPrzestrzennego/PL.ZIPPZP.9556/247401-POG/1POG>

strefa planistyczna

PL.ZIPPZP.9556_247401-POG_1POG-15SW_20250402T124629

identyfier

<https://www.gov.pl/zagospodarowanieprzestrzenne/app/StrefaPlanistyczna/PL.ZIPPZP.9556/247401-POG/1POG-15SW/20250402T124629>

przestrzen nazw

PL.ZIPPZP.9556/247401-POG

lokalny id

1POG-15SW

wersja id

20250402T124629

początek wersji obiektu

2025-04-02T12:46:29

nazwa

strefa wielofunkcyjna z zabudową mieszkaniową wielorodzinną

oznaczenie

15SW

symbol

SW

obowiązuje od

2025-04-02

obowiązuje do

obecnie

status

w opracowaniu
<https://inspire.ec.europa.eu/codelist/ProcessStepGeneralValue/elaboration>

charakter ustalenia

ogólnie wiążące
<https://inspire.ec.europa.eu/codelist/RegulationNatureValue/generallyBinding>

profil podstawowy

teren zabudowy mieszkaniowej wielorodzinnej
teren usług
teren komunikacji
teren zieleni urządzonej
teren ogrodów działkowych
teren infrastruktury technicznej

profil dodatkowy

teren zabudowy mieszkaniowej jednorodzinnej
teren zieleni naturalnej
teren lasu
teren wód

maksymalna nadziemna intensywność zabudowy

2

maksymalny udział powierzchni zabudowy

50%

maksymalna wysokość zabudowy

12.0 m

minimalny udział powierzchni

| | |
|--|---|
| biologicznie czynnej | 30% |
| geometria |  |
| plan | https://www.gov.pl/zagospodarowanieprzestrzenne/app/AktPlanowaniaPrzestrzennego/PL.ZIPPZP.9556/247401-POG/1POG |
| strefa planistyczna | PL.ZIPPZP.9556_247401-POG_1POG-15SP_20250402T124629 |
| identfier | https://www.gov.pl/zagospodarowanieprzestrzenne/app/StrefaPlanistyczna/PL.ZIPPZP.9556/247401-POG/1POG-15SP/20250402T124629 |
| przestrzen nazw | PL.ZIPPZP.9556/247401-POG |
| lokalny id | 1POG-15SP |
| wersja id | 20250402T124629 |
| początek wersji obiektu | 2025-04-02T12:46:29 |
| nazwa | strefa gospodarcza |
| oznaczenie | 15SP |
| symbol | SP |
| obowiązuje od | 2025-04-02 |
| obowiązuje do | obecnie |
| status | w opracowaniu https://inspire.ec.europa.eu/codelist/ProcessStepGeneralValue/elaboration |
| charakter ustalenia | ogólnie wiążące https://inspire.ec.europa.eu/codelist/RegulationNatureValue/generallyBinding |
| profil podstawowy | teren produkcji teren komunikacji teren zieleni urządzonej teren ogrodów działkowych teren infrastruktury technicznej |
| profil dodatkowy | teren usług teren zieleni naturalnej teren lasu teren wód |
| maksymalna nadziemna intensywnosc zabudowy | 4 |
| maksymalny udział powierzchni zabudowy | 80% |
| maksymalna wysokosc zabudowy | 30.0 m |

| | |
|--|---|
| minimalny udział powierzchni biologicznie czynnej | 20% |
| geometria Nie można pobrać podglądu podkładu mapowego. Usługa WMTS jest teraz niedostępna. |  |
| plan | https://www.gov.pl/zagospodarowanieprzestrzenne/app/AktPlanowaniaPrzestrzennego/PL.ZIPPZP.9556/247401-POG/1POG |
| strefa planistyczna | PL.ZIPPZP.9556_247401-POG_1POG-15SO_20250402T124629 |
| identfier | https://www.gov.pl/zagospodarowanieprzestrzenne/app/StrefaPlanistyczna/PL.ZIPPZP.9556/247401-POG/1POG-15SO/20250402T124629 |
| przestrzen nazw | PL.ZIPPZP.9556/247401-POG |
| lokalny id | 1POG-15SO |
| wersja id | 20250402T124629 |
| początek wersji obiektu | 2025-04-02T12:46:29 |
| nazwa | strefa otwarta |
| oznaczenie | 15SO |
| symbol | SO |
| obowiązuje od | 2025-04-02 |
| obowiązuje do | obecnie |
| status | w opracowaniu https://inspire.ec.europa.eu/codelist/ProcessStepGeneralValue/elaboration |
| charakter ustalenia | ogólnie wiążące https://inspire.ec.europa.eu/codelist/RegulationNatureValue/generallyBinding |
| profil podstawowy | teren rolnictwa z zakazem zabudowy teren lasu teren zieleni naturalnej teren wód teren komunikacji teren ogrodów działkowych teren infrastruktury technicznej |
| profil dodatkowy | teren zieleni urządzonej |
| geometria | |



plan <https://www.gov.pl/zagospodarowanieprzestrzenne/app/AktPlanowaniaPrzestrzennego/PL.ZIPPZP.9556/247401-POG/1POG>

strefa planistyczna PL.ZIPPZP.9556_247401-POG_1POG-16SJ_20250402T124629

identfier <https://www.gov.pl/zagospodarowanieprzestrzenne/app/StrefaPlanistyczna/PL.ZIPPZP.9556/247401-POG/1POG-16SJ/20250402T124629>

przestrzen nazw PL.ZIPPZP.9556/247401-POG

lokalny id 1POG-16SJ

wersja id 20250402T124629

poczatek wersji obiektu 2025-04-02T12:46:29

nazwa strefa wielofunkcyjna z zabudową mieszkaniową jednorodzinną

oznaczenie 16SJ

symbol SJ

obowiazuje od 2025-04-02

obowiazuje do obecnie

status w opracowaniu
<https://inspire.ec.europa.eu/codelist/ProcessStepGeneralValue/elaboration>

charakter ustalenia ogólnie wiążące
<https://inspire.ec.europa.eu/codelist/RegulationNatureValue/generallyBinding>

profil podstawowy teren zabudowy mieszkaniowej jednorodzinnej
teren usług
teren komunikacji
teren zieleni urządzonej
teren ogrodów działkowych
teren infrastruktury technicznej

profil dodatkowy teren zabudowy letniskowej lub rekreacji indywidualnej
teren zieleni naturalnej
teren lasu
teren wód

maksymalna nadziemna intensywnosc zabudowy 1

maksymalny udzial powierzchni zabudowy 50%

maksymalna wysokosc zabudowy 10.0 m

minimalny udzial powierzchni

| | |
|---|---|
| biologicznie czynnej | 30% |
| geometria |  |
| plan | https://www.gov.pl/zagospodarowanieprzestrzenne/app/AktPlanowaniaPrzestrzennego/PL.ZIPPZP.9556/247401-POG/1POG |
| strefa planistyczna | PL.ZIPPZP.9556_247401-POG_1POG-16SI_20250402T124629 |
| identfier | https://www.gov.pl/zagospodarowanieprzestrzenne/app/StrefaPlanistyczna/PL.ZIPPZP.9556/247401-POG/1POG-16SI/20250402T124629 |
| przestrzen nazw | PL.ZIPPZP.9556/247401-POG |
| lokalny id | 1POG-16SI |
| wersja id | 20250402T124629 |
| początek wersji obiektu | 2025-04-02T12:46:29 |
| nazwa | strefa infrastrukturalna |
| oznaczenie | 16SI |
| symbol | SI |
| obowiązuje od | 2025-04-02 |
| obowiązuje do | obecnie |
| status | w opracowaniu https://inspire.ec.europa.eu/codelist/ProcessStepGeneralValue/elaboration |
| charakter ustalenia | ogólnie wiążące https://inspire.ec.europa.eu/codelist/RegulationNatureValue/generallyBinding |
| profil podstawowy | teren infrastruktury technicznej teren komunikacji teren ogrodów działkowych |
| profil dodatkowy | teren usług teren produkcji teren zieleni urządzonej teren zieleni naturalnej teren lasu teren wód |
| minimalny udział powierzchni biologicznie czynnej | 20% |
| geometria | |



plan

<https://www.gov.pl/zagospodarowanieprzestrzenne/app/AktPlanowaniaPrzestrzennego/PL.ZIPPZP.9556/247401-POG/1POG>

strefa planistyczna

PL.ZIPPZP.9556_247401-POG_1POG-16SN_20250402T124629

identyfier

<https://www.gov.pl/zagospodarowanieprzestrzenne/app/StrefaPlanistyczna/PL.ZIPPZP.9556/247401-POG/1POG-16SN/20250402T124629>

przestrzen nazw

PL.ZIPPZP.9556/247401-POG

lokalny id

1POG-16SN

wersja id

20250402T124629

poczatek wersji obiektu

2025-04-02T12:46:29

nazwa

strefa zieleni i rekreacji

oznaczenie

16SN

symbol

SN

obowiazuje od

2025-04-02

obowiazuje do

obecnie

status

w opracowaniu
<https://inspire.ec.europa.eu/codelist/ProcessStepGeneralValue/elaboration>

charakter ustalenia

ogólnie wiążące
<https://inspire.ec.europa.eu/codelist/RegulationNatureValue/generallyBinding>

profil podstawowy

teren zieleni urządzonej
 teren plaży
 teren wód
 teren komunikacji
 teren ogrodów działkowych
 teren infrastruktury technicznej

profil dodatkowy

teren usług sportu i rekreacji
 teren usług kultury i rozrywki
 teren usług handlu detalicznego
 teren usług gastronomii
 teren zieleni naturalnej

minimalny udział powierzchni biologicznie czynnej

50%

geometria



plan

<https://www.gov.pl/zagospodarowanieprzestrzenne/app/AktPlanowaniaPrzestrzennego/PL.ZIPPZP.9556/247401-POG/1POG>

strefa planistyczna

PL.ZIPPZP.9556_247401-POG_1POG-16SU_20250402T124629

identyfier

<https://www.gov.pl/zagospodarowanieprzestrzenne/app/StrefaPlanistyczna/PL.ZIPPZP.9556/247401-POG/1POG-16SU/20250402T124629>

przestrzen nazw

PL.ZIPPZP.9556/247401-POG

lokalny id

1POG-16SU

wersja id

20250402T124629

poczatek wersji obiektu

2025-04-02T12:46:29

nazwa

strefa usługowa

oznaczenie

16SU

symbol

SU

obowiazuje od

2025-04-02

obowiazuje do

obecnie

status

w opracowaniu
<https://inspire.ec.europa.eu/codelist/ProcessStepGeneralValue/elaboration>

charakter ustalenia

ogólnie wiążące
<https://inspire.ec.europa.eu/codelist/RegulationNatureValue/generallyBinding>

profil podstawowy

teren usług
teren komunikacji
teren zieleni urządzonej
teren ogrodów działkowych
teren infrastruktury technicznej

profil dodatkowy

teren składów i magazynów
teren zieleni naturalnej
teren lasu
teren wód

maksymalna nadziemna intensywnosc zabudowy

3

maksymalny udział powierzchni zabudowy

60%

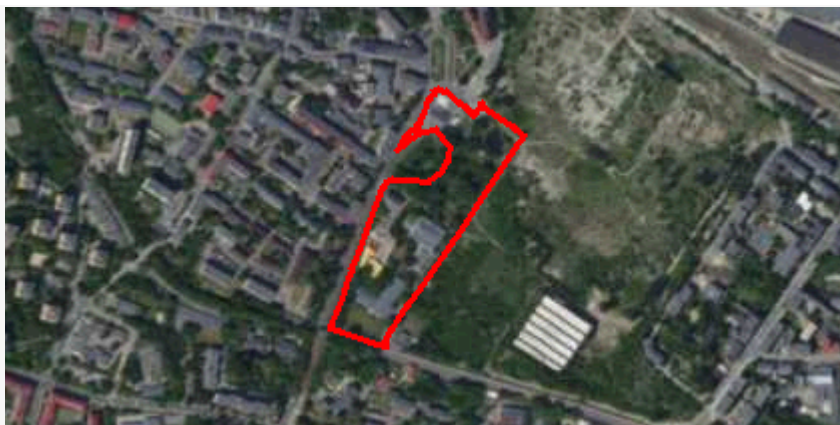
maksymalna wysokosc zabudowy

25.0 m

minimalny udział powierzchni biologicznie czynnej

30%

geometria



plan

<https://www.gov.pl/zagospodarowanieprzestrzenne/app/AktPlanowaniaPrzestrzennego/PL.ZIPPZP.9556/247401-POG/1POG>

strefa planistyczna

PL.ZIPPZP.9556_247401-POG_1POG-16SW_20250402T124629

identfier

<https://www.gov.pl/zagospodarowanieprzestrzenne/app/StrefaPlanistyczna/PL.ZIPPZP.9556/247401-POG/1POG-16SW/20250402T124629>

przestrzen nazw

PL.ZIPPZP.9556/247401-POG

lokalny id

1POG-16SW

wersja id

20250402T124629

początek wersji obiektu

2025-04-02T12:46:29

nazwa

strefa wielofunkcyjna z zabudową mieszkaniową wielorodzinną

oznaczenie

16SW

symbol

SW

obowiązuje od

2025-04-02

obowiązuje do

obecnie

status

w opracowaniu
<https://inspire.ec.europa.eu/codelist/ProcessStepGeneralValue/elaboration>

charakter ustalenia

ogólnie wiążące
<https://inspire.ec.europa.eu/codelist/RegulationNatureValue/generallyBinding>

profil podstawowy

teren zabudowy mieszkaniowej wielorodzinnej
teren usług
teren komunikacji
teren zieleni urządzonej
teren ogrodów działkowych
teren infrastruktury technicznej

profil dodatkowy

teren zabudowy mieszkaniowej jednorodzinnej
teren zieleni naturalnej
teren lasu
teren wód

maksymalna nadziemna intensywnosc zabudowy

2.5

maksymalny udział powierzchni zabudowy

50%

maksymalna wysokosc zabudowy

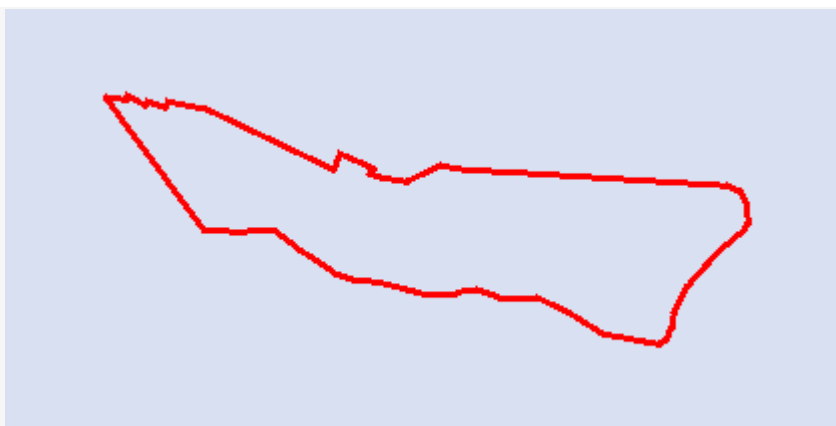
16.0 m

| | |
|---|---|
| minimalny udział powierzchni biologicznie czynnej | 30% |
| geometria |  |
| plan | https://www.gov.pl/zagospodarowanieprzestrzenne/app/AktPlanowaniaPrzestrzennego/PL.ZIPPZP.9556/247401-POG/1POG |
| strefa planistyczna | PL.ZIPPZP.9556_247401-POG_1POG-16SP_20250402T124629 |
| identfier | https://www.gov.pl/zagospodarowanieprzestrzenne/app/StrefaPlanistyczna/PL.ZIPPZP.9556/247401-POG/1POG-16SP/20250402T124629 |
| przestrzen nazw | PL.ZIPPZP.9556/247401-POG |
| lokalny id | 1POG-16SP |
| wersja id | 20250402T124629 |
| początek wersji obiektu | 2025-04-02T12:46:29 |
| nazwa | strefa gospodarcza |
| oznaczenie | 16SP |
| symbol | SP |
| obowiązuje od | 2025-04-02 |
| obowiązuje do | obecnie |
| status | w opracowaniu https://inspire.ec.europa.eu/codelist/ProcessStepGeneralValue/elaboration |
| charakter ustalenia | ogólnie wiążące https://inspire.ec.europa.eu/codelist/RegulationNatureValue/generallyBinding |
| profil podstawowy | teren produkcji teren komunikacji teren zieleni urządzonej teren ogrodów działkowych teren infrastruktury technicznej |
| profil dodatkowy | teren usług teren zieleni naturalnej teren lasu teren wód |
| maksymalna nadziemna intensywnosc zabudowy | 4 |
| maksymalny udział powierzchni zabudowy | 80% |
| maksymalna wysokosc zabudowy | 35.0 m |

**minimalny udział powierzchni
biologicznie czynnej** 10%

geometria

Nie można pobrać podglądu
podkładu mapowego. Usługa WMTS
jest teraz niedostępna.



plan <https://www.gov.pl/zagospodarowanieprzestrzenne/app/AktPlanowaniaPrzestrzennego/PL.ZIPPZP.9556/247401-POG/1POG>

strefa planistyczna PL.ZIPPZP.9556_247401-POG_1POG-16SO_20250402T124629

identyfier <https://www.gov.pl/zagospodarowanieprzestrzenne/app/StrefaPlanistyczna/PL.ZIPPZP.9556/247401-POG/1POG-16SO/20250402T124629>

przestrzen nazw PL.ZIPPZP.9556/247401-POG

lokalny id 1POG-16SO

wersja id 20250402T124629

początek wersji obiektu 2025-04-02T12:46:29

nazwa strefa otwarta

oznaczenie 16SO

symbol SO

obowiązuje od 2025-04-02

obowiązuje do obecnie

status w opracowaniu
<https://inspire.ec.europa.eu/codelist/ProcessStepGeneralValue/elaboration>

charakter ustalenia ogólnie wiążące
<https://inspire.ec.europa.eu/codelist/RegulationNatureValue/generallyBinding>

profil podstawowy teren rolnictwa z zakazem zabudowy
teren lasu
teren zieleni naturalnej
teren wód
teren komunikacji
teren ogrodów działkowych
teren infrastruktury technicznej

profil dodatkowy teren zieleni urządzonej

geometria



plan

<https://www.gov.pl/zagospodarowanieprzestrzenne/app/AktPlanowaniaPrzestrzennego/PL.ZIPPZP.9556/247401-POG/1POG>

strefa planistyczna

PL.ZIPPZP.9556_247401-POG_1POG-17SJ_20250402T124629

identyfier

<https://www.gov.pl/zagospodarowanieprzestrzenne/app/StrefaPlanistyczna/PL.ZIPPZP.9556/247401-POG/1POG-17SJ/20250402T124629>

przestrzen nazw

PL.ZIPPZP.9556/247401-POG

lokalny id

1POG-17SJ

wersja id

20250402T124629

poczatek wersji obiektu

2025-04-02T12:46:29

nazwa

strefa wielofunkcyjna z zabudową mieszkaniową jednorodzinną

oznaczenie

17SJ

symbol

SJ

obowiazuje od

2025-04-02

obowiazuje do

obecnie

status

w opracowaniu
<https://inspire.ec.europa.eu/codelist/ProcessStepGeneralValue/elaboration>

charakter ustalenia

ogólnie wiążące
<https://inspire.ec.europa.eu/codelist/RegulationNatureValue/generallyBinding>

profil podstawowy

teren zabudowy mieszkaniowej jednorodzinnej
teren usług
teren komunikacji
teren zieleni urządzonej
teren ogrodów działkowych
teren infrastruktury technicznej

profil dodatkowy

teren zabudowy letniskowej lub rekreacji indywidualnej
teren zieleni naturalnej
teren lasu
teren wód

maksymalna nadziemna intensywnosc zabudowy

1

maksymalny udzial powierzchni zabudowy

50%

maksymalna wysokosc zabudowy

10.0 m

minimalny udzial powierzchni

| | |
|---|---|
| biologicznie czynnej | 30% |
| geometria |  |
| plan | https://www.gov.pl/zagospodarowanieprzestrzenne/app/AktPlanowaniaPrzestrzennego/PL.ZIPPZP.9556/247401-POG/1POG |
| strefa planistyczna | PL.ZIPPZP.9556_247401-POG_1POG-17SI_20250402T124629 |
| identfier | https://www.gov.pl/zagospodarowanieprzestrzenne/app/StrefaPlanistyczna/PL.ZIPPZP.9556/247401-POG/1POG-17SI/20250402T124629 |
| przestrzen nazw | PL.ZIPPZP.9556/247401-POG |
| lokalny id | 1POG-17SI |
| wersja id | 20250402T124629 |
| początek wersji obiektu | 2025-04-02T12:46:29 |
| nazwa | strefa infrastrukturalna |
| oznaczenie | 17SI |
| symbol | SI |
| obowiązuje od | 2025-04-02 |
| obowiązuje do | obecnie |
| status | w opracowaniu https://inspire.ec.europa.eu/codelist/ProcessStepGeneralValue/elaboration |
| charakter ustalenia | ogólnie wiążące https://inspire.ec.europa.eu/codelist/RegulationNatureValue/generallyBinding |
| profil podstawowy | teren infrastruktury technicznej teren komunikacji teren ogrodów działkowych |
| profil dodatkowy | teren usług teren produkcji teren zieleni urządzonej teren zieleni naturalnej teren lasu teren wód |
| minimalny udział powierzchni biologicznie czynnej | 20% |
| geometria | |



plan

<https://www.gov.pl/zagospodarowanieprzestrzenne/app/AktPlanowaniaPrzestrzennego/PL.ZIPPZP.9556/247401-POG/1POG>

strefa planistyczna

PL.ZIPPZP.9556_247401-POG_1POG-17SN_20250402T124629

identyfier

<https://www.gov.pl/zagospodarowanieprzestrzenne/app/StrefaPlanistyczna/PL.ZIPPZP.9556/247401-POG/1POG-17SN/20250402T124629>

przestrzen nazw

PL.ZIPPZP.9556/247401-POG

lokalny id

1POG-17SN

wersja id

20250402T124629

poczatek wersji obiektu

2025-04-02T12:46:29

nazwa

strefa zieleni i rekreacji

oznaczenie

17SN

symbol

SN

obowiazuje od

2025-04-02

obowiazuje do

obecnie

status

w opracowaniu
<https://inspire.ec.europa.eu/codelist/ProcessStepGeneralValue/elaboration>

charakter ustalenia

ogólnie wiążące
<https://inspire.ec.europa.eu/codelist/RegulationNatureValue/generallyBinding>

profil podstawowy

teren zieleni urządzonej
teren plaży
teren wód
teren komunikacji
teren ogrodów działkowych
teren infrastruktury technicznej

profil dodatkowy

teren usług sportu i rekreacji
teren zieleni naturalnej

minimalny udział powierzchni biologicznie czynnej

50%

geometria



plan

<https://www.gov.pl/zagospodarowanieprzestrzenne/app/AktPlanowaniaPrzestrzennego/PL.ZIPPZP.9556/247401-POG/1POG>

strefa planistyczna

PL.ZIPPZP.9556_247401-POG_1POG-17SU_20250402T124629

identyfier

<https://www.gov.pl/zagospodarowanieprzestrzenne/app/StrefaPlanistyczna/PL.ZIPPZP.9556/247401-POG/1POG-17SU/20250402T124629>

przestrzen nazw

PL.ZIPPZP.9556/247401-POG

lokalny id

1POG-17SU

wersja id

20250402T124629

poczatek wersji obiektu

2025-04-02T12:46:29

nazwa

strefa usługowa

oznaczenie

17SU

symbol

SU

obowiazuje od

2025-04-02

obowiazuje do

obecnie

status

w opracowaniu
<https://inspire.ec.europa.eu/codelist/ProcessStepGeneralValue/elaboration>

charakter ustalenia

ogólnie wiążące
<https://inspire.ec.europa.eu/codelist/RegulationNatureValue/generallyBinding>

profil podstawowy

teren usług
teren komunikacji
teren zieleni urządzonej
teren ogrodów działkowych
teren infrastruktury technicznej

profil dodatkowy

teren zieleni naturalnej
teren lasu
teren wód

maksymalna nadziemna intensywnosc zabudowy

3

maksymalny udzial powierzchni zabudowy

60%

maksymalna wysokosc zabudowy

25.0 m

minimalny udzial powierzchni biologicznie czynnej

30%

geometria



plan

<https://www.gov.pl/zagospodarowanieprzestrzenne/app/AktPlanowaniaPrzestrzennego/PL.ZIPPZP.9556/247401-POG/1POG>

strefa planistyczna

PL.ZIPPZP.9556_247401-POG_1POG-17SW_20250402T124629

identyfier

<https://www.gov.pl/zagospodarowanieprzestrzenne/app/StrefaPlanistyczna/PL.ZIPPZP.9556/247401-POG/1POG-17SW/20250402T124629>

przestrzen nazw

PL.ZIPPZP.9556/247401-POG

lokalny id

1POG-17SW

wersja id

20250402T124629

początek wersji obiektu

2025-04-02T12:46:29

nazwa

strefa wielofunkcyjna z zabudową mieszkaniową wielorodzinną

oznaczenie

17SW

symbol

SW

obowiązuje od

2025-04-02

obowiązuje do

obecnie

status

w opracowaniu
<https://inspire.ec.europa.eu/codelist/ProcessStepGeneralValue/elaboration>

charakter ustalenia

ogólnie wiążące
<https://inspire.ec.europa.eu/codelist/RegulationNatureValue/generallyBinding>

profil podstawowy

teren zabudowy mieszkaniowej wielorodzinnej
teren usług
teren komunikacji
teren zieleni urządzonej
teren ogrodów działkowych
teren infrastruktury technicznej

profil dodatkowy

teren zieleni naturalnej
teren lasu
teren wód

maksymalna nadziemna intensywność zabudowy

3.7

maksymalny udział powierzchni zabudowy

50%

maksymalna wysokość zabudowy

36.0 m

minimalny udział powierzchni biologicznie czynnej

30%

geometria

Nie można pobrać podglądu podkładu mapowego. Usługa WMTS jest teraz niedostępna.

**plan**

<https://www.gov.pl/zagospodarowanieprzestrzenne/app/AktPlanowaniaPrzestrzennego/PL.ZIPPZP.9556/247401-POG/1POG>

strefa planistyczna

PL.ZIPPZP.9556_247401-POG_1POG-17SP_20250402T124629

identfier

<https://www.gov.pl/zagospodarowanieprzestrzenne/app/StrefaPlanistyczna/PL.ZIPPZP.9556/247401-POG/1POG-17SP/20250402T124629>

przestrzen nazw

PL.ZIPPZP.9556/247401-POG

lokalny id

1POG-17SP

wersja id

20250402T124629

poczatek wersji obiektu

2025-04-02T12:46:29

nazwa

strefa gospodarcza

oznaczenie

17SP

symbol

SP

obowiazuje od

2025-04-02

obowiazuje do

obecnie

status

w opracowaniu
<https://inspire.ec.europa.eu/codelist/ProcessStepGeneralValue/elaboration>

charakter ustalenia

ogólnie wiążące
<https://inspire.ec.europa.eu/codelist/RegulationNatureValue/generallyBinding>

profil podstawowy

teren produkcji
teren komunikacji
teren zieleni urządzonej
teren ogrodów działkowych
teren infrastruktury technicznej

profil dodatkowy

teren usług
teren zieleni naturalnej
teren lasu
teren wód

maksymalna nadziemna intensywnosc zabudowy

4

maksymalny udzial powierzchni zabudowy

80%

maksymalna wysokosc zabudowy

30.0 m

minimalny udzial powierzchni

| | |
|-------------------------|---|
| biologicznie czynnej | 20% |
| geometria |  |
| plan | https://www.gov.pl/zagospodarowanieprzestrzenne/app/AktPlanowaniaPrzestrzennego/PL.ZIPPZP.9556/247401-POG/1POG |
| strefa planistyczna | PL.ZIPPZP.9556_247401-POG_1POG-17SO_20250402T124629 |
| identfier | https://www.gov.pl/zagospodarowanieprzestrzenne/app/StrefaPlanistyczna/PL.ZIPPZP.9556/247401-POG/1POG-17SO/20250402T124629 |
| przestrzen nazw | PL.ZIPPZP.9556/247401-POG |
| lokalny id | 1POG-17SO |
| wersja id | 20250402T124629 |
| początek wersji obiektu | 2025-04-02T12:46:29 |
| nazwa | strefa otwarta |
| oznaczenie | 17SO |
| symbol | SO |
| obowiązuje od | 2025-04-02 |
| obowiązuje do | obecnie |
| status | w opracowaniu https://inspire.ec.europa.eu/codelist/ProcessStepGeneralValue/elaboration |
| charakter ustalenia | ogólnie wiążące https://inspire.ec.europa.eu/codelist/RegulationNatureValue/generallyBinding |
| profil podstawowy | teren rolnictwa z zakazem zabudowy teren lasu teren zieleni naturalnej teren wód teren komunikacji teren ogrodów działkowych teren infrastruktury technicznej |
| profil dodatkowy | teren zieleni urządzonej |
| geometria | |



plan

<https://www.gov.pl/zagospodarowanieprzestrzenne/app/AktPlanowaniaPrzestrzennego/PL.ZIPPZP.9556/247401-POG/1POG>

strefa planistyczna

PL.ZIPPZP.9556_247401-POG_1POG-18SJ_20250402T124629

identfier

<https://www.gov.pl/zagospodarowanieprzestrzenne/app/StrefaPlanistyczna/PL.ZIPPZP.9556/247401-POG/1POG-18SJ/20250402T124629>

przestrzen nazw

PL.ZIPPZP.9556/247401-POG

lokalny id

1POG-18SJ

wersja id

20250402T124629

poczatek wersji obiektu

2025-04-02T12:46:29

nazwa

strefa wielofunkcyjna z zabudową mieszkaniową jednorodzinną

oznaczenie

18SJ

symbol

SJ

obowiazuje od

2025-04-02

obowiazuje do

obecnie

status

w opracowaniu
<https://inspire.ec.europa.eu/codelist/ProcessStepGeneralValue/elaboration>

charakter ustalenia

ogólnie wiążące
<https://inspire.ec.europa.eu/codelist/RegulationNatureValue/generallyBinding>

profil podstawowy

teren zabudowy mieszkaniowej jednorodzinnej
 teren usług
 teren komunikacji
 teren zieleni urządzonej
 teren ogrodów działkowych
 teren infrastruktury technicznej

profil dodatkowy

teren zabudowy letniskowej lub rekreacji indywidualnej
 teren zieleni naturalnej
 teren lasu
 teren wód

maksymalna nadziemna intensywnosc zabudowy

0.8


maksymalny udzial powierzchni zabudowy

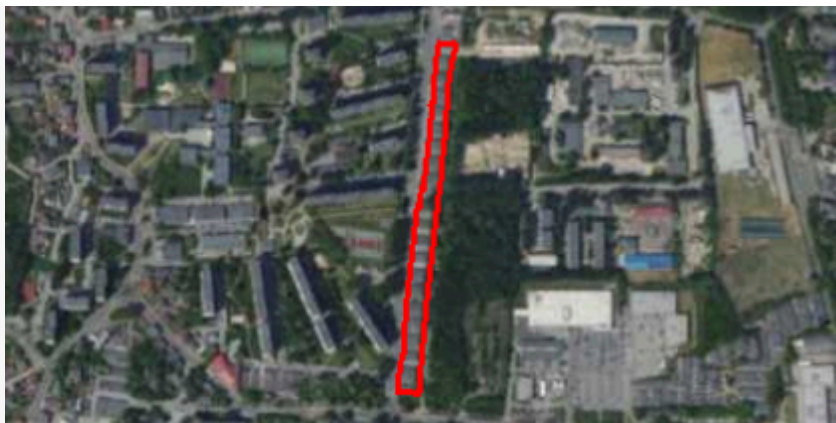
40%

maksymalna wysokosc zabudowy

12.0 m

minimalny udzial powierzchni

| | |
|---|---|
| biologicznie czynnej | 40% |
| geometria |  |
| plan | https://www.gov.pl/zagospodarowanieprzestrzenne/app/AktPlanowaniaPrzestrzennego/PL.ZIPPZP.9556/247401-POG/1POG |
| strefa planistyczna | PL.ZIPPZP.9556_247401-POG_1POG-18SI_20250402T124629 |
| identfier | https://www.gov.pl/zagospodarowanieprzestrzenne/app/StrefaPlanistyczna/PL.ZIPPZP.9556/247401-POG/1POG-18SI/20250402T124629 |
| przestrzen nazw | PL.ZIPPZP.9556/247401-POG |
| lokalny id | 1POG-18SI |
| wersja id | 20250402T124629 |
| poczatek wersji obiektu | 2025-04-02T12:46:29 |
| nazwa | strefa infrastrukturalna |
| oznaczenie | 18SI |
| symbol | SI |
| obowiazuje od | 2025-04-02 |
| obowiazuje do | obecnie |
| status | w opracowaniu https://inspire.ec.europa.eu/codelist/ProcessStepGeneralValue/elaboration |
| charakter ustalenia | ogólnie wiążące https://inspire.ec.europa.eu/codelist/RegulationNatureValue/generallyBinding |
| profil podstawowy | teren infrastruktury technicznej teren komunikacji teren ogrodów działkowych |
| profil dodatkowy | teren usług teren produkcji teren zieleni urządzonej teren zieleni naturalnej teren lasu teren wód |
| minimalny udział powierzchni biologicznie czynnej | 20% |
| geometria | |



plan

<https://www.gov.pl/zagospodarowanieprzestrzenne/app/AktPlanowaniaPrzestrzennego/PL.ZIPPZP.9556/247401-POG/1POG>

strefa planistyczna

PL.ZIPPZP.9556_247401-POG_1POG-18SN_20250402T124629

identyfier

<https://www.gov.pl/zagospodarowanieprzestrzenne/app/StrefaPlanistyczna/PL.ZIPPZP.9556/247401-POG/1POG-18SN/20250402T124629>

przestrzen nazw

PL.ZIPPZP.9556/247401-POG

lokalny id

1POG-18SN

wersja id

20250402T124629

poczatek wersji obiektu

2025-04-02T12:46:29

nazwa

strefa zieleni i rekreacji

oznaczenie

18SN

symbol

SN

obowiazuje od

2025-04-02

obowiazuje do

obecnie

status

w opracowaniu
<https://inspire.ec.europa.eu/codelist/ProcessStepGeneralValue/elaboration>

charakter ustalenia

ogólnie wiążące
<https://inspire.ec.europa.eu/codelist/RegulationNatureValue/generallyBinding>

profil podstawowy

teren zieleni urządzonej
teren plaży
teren wód
teren komunikacji
teren ogrodów działkowych
teren infrastruktury technicznej

profil dodatkowy

teren usług sportu i rekreacji
teren usług kultury i rozrywki
teren usług handlu detalicznego
teren usług gastronomii
teren zieleni naturalnej

minimalny udział powierzchni biologicznie czynnej

50%

geometria



plan

<https://www.gov.pl/zagospodarowanieprzestrzenne/app/AktPlanowaniaPrzestrzennego/PL.ZIPPZP.9556/247401-POG/1POG>

strefa planistyczna

PL.ZIPPZP.9556_247401-POG_1POG-18SU_20250402T124629

identyfier

<https://www.gov.pl/zagospodarowanieprzestrzenne/app/StrefaPlanistyczna/PL.ZIPPZP.9556/247401-POG/1POG-18SU/20250402T124629>

przestrzen nazw

PL.ZIPPZP.9556/247401-POG

lokalny id

1POG-18SU

wersja id

20250402T124629

poczatek wersji obiektu

2025-04-02T12:46:29

nazwa

strefa usługowa

oznaczenie

18SU

symbol

SU

obowiazuje od

2025-04-02

obowiazuje do

obecnie

status

w opracowaniu
<https://inspire.ec.europa.eu/codelist/ProcessStepGeneralValue/elaboration>

charakter ustalenia

ogólnie wiążące
<https://inspire.ec.europa.eu/codelist/RegulationNatureValue/generallyBinding>

profil podstawowy

teren usług
teren komunikacji
teren zieleni urządzonej
teren ogrodów działkowych
teren infrastruktury technicznej

profil dodatkowy

teren zieleni naturalnej
teren lasu
teren wód

maksymalna nadziemna intensywnosc zabudowy

3

maksymalny udzial powierzchni zabudowy

60%


maksymalna wysokosc zabudowy

25.0 m

minimalny udzial powierzchni biologicznie czynnej

30%

geometria



plan

<https://www.gov.pl/zagospodarowanieprzestrzenne/app/AktPlanowaniaPrzestrzennego/PL.ZIPPZP.9556/247401-POG/1POG>

strefa planistyczna

PL.ZIPPZP.9556_247401-POG_1POG-18SW_20250402T124629

identyfikator

<https://www.gov.pl/zagospodarowanieprzestrzenne/app/StrefaPlanistyczna/PL.ZIPPZP.9556/247401-POG/1POG-18SW/20250402T124629>

przestrzeń nazw

PL.ZIPPZP.9556/247401-POG

lokalny id

1POG-18SW

wersja id

20250402T124629

początek wersji obiektu

2025-04-02T12:46:29

nazwa

strefa wielofunkcyjna z zabudową mieszkaniową wielorodzinną

oznaczenie

18SW

symbol

SW

obowiązuje od

2025-04-02

obowiązuje do

obecnie

status

w opracowaniu
<https://inspire.ec.europa.eu/codelist/ProcessStepGeneralValue/elaboration>

charakter ustalenia

ogólnie wiążące
<https://inspire.ec.europa.eu/codelist/RegulationNatureValue/generallyBinding>

profil podstawowy

teren zabudowy mieszkaniowej wielorodzinnej
teren usług
teren komunikacji
teren zieleni urządzonej
teren ogrodów działkowych
teren infrastruktury technicznej

profil dodatkowy

teren zieleni naturalnej
teren lasu
teren wód

maksymalna nadziemna intensywność zabudowy

3.7

maksymalny udział powierzchni zabudowy

50%

maksymalna wysokość zabudowy

36.0 m

minimalny udział powierzchni biologicznie czynnej

30%

geometria

Nie można pobrać podglądu podkładu mapowego. Usługa WMTS jest teraz niedostępna.

**plan**

<https://www.gov.pl/zagospodarowanieprzestrzenne/app/AktPlanowaniaPrzestrzennego/PL.ZIPPZP.9556/247401-POG/1POG>

strefa planistyczna

PL.ZIPPZP.9556_247401-POG_1POG-18SP_20250402T124629

identfier

<https://www.gov.pl/zagospodarowanieprzestrzenne/app/StrefaPlanistyczna/PL.ZIPPZP.9556/247401-POG/1POG-18SP/20250402T124629>

przestrzen nazw

PL.ZIPPZP.9556/247401-POG

lokalny id

1POG-18SP

wersja id

20250402T124629

poczatek wersji obiektu

2025-04-02T12:46:29

nazwa

strefa gospodarcza

oznaczenie

18SP

symbol

SP

obowiazuje od

2025-04-02

obowiazuje do

obecnie

status

w opracowaniu
<https://inspire.ec.europa.eu/codelist/ProcessStepGeneralValue/elaboration>

charakter ustalenia

ogólnie wiążące
<https://inspire.ec.europa.eu/codelist/RegulationNatureValue/generallyBinding>

profil podstawowy

teren produkcji
teren komunikacji
teren zieleni urządzonej
teren ogrodów działkowych
teren infrastruktury technicznej

profil dodatkowy

teren usług
teren zieleni naturalnej
teren lasu
teren wód

maksymalna nadziemna intensywnosc zabudowy

4

maksymalny udzial powierzchni zabudowy

80%

maksymalna wysokosc zabudowy

30.0 m

minimalny udzial powierzchni

| | |
|-------------------------|---|
| biologicznie czynnej | 15% |
| geometria |  |
| plan | https://www.gov.pl/zagospodarowanieprzestrzenne/app/AktPlanowaniaPrzestrzennego/PL.ZIPPZP.9556/247401-POG/1POG |
| strefa planistyczna | PL.ZIPPZP.9556_247401-POG_1POG-18SO_20250402T124629 |
| identfier | https://www.gov.pl/zagospodarowanieprzestrzenne/app/StrefaPlanistyczna/PL.ZIPPZP.9556/247401-POG/1POG-18SO/20250402T124629 |
| przestrzen nazw | PL.ZIPPZP.9556/247401-POG |
| lokalny id | 1POG-18SO |
| wersja id | 20250402T124629 |
| początek wersji obiektu | 2025-04-02T12:46:29 |
| nazwa | strefa otwarta |
| oznaczenie | 18SO |
| symbol | SO |
| obowiązuje od | 2025-04-02 |
| obowiązuje do | obecnie |
| status | w opracowaniu https://inspire.ec.europa.eu/codelist/ProcessStepGeneralValue/elaboration |
| charakter ustalenia | ogólnie wiążące https://inspire.ec.europa.eu/codelist/RegulationNatureValue/generallyBinding |
| profil podstawowy | teren rolnictwa z zakazem zabudowy teren lasu teren zieleni naturalnej teren wód teren komunikacji teren ogrodów działkowych teren infrastruktury technicznej |
| profil dodatkowy | teren zieleni urządzonej |
| geometria | |



plan

<https://www.gov.pl/zagospodarowanieprzestrzenne/app/AktPlanowaniaPrzestrzennego/PL.ZIPPZP.9556/247401-POG/1POG>

strefa planistyczna

PL.ZIPPZP.9556_247401-POG_1POG-19SJ_20250402T124629

identyfier

<https://www.gov.pl/zagospodarowanieprzestrzenne/app/StrefaPlanistyczna/PL.ZIPPZP.9556/247401-POG/1POG-19SJ/20250402T124629>

przestrzen nazw

PL.ZIPPZP.9556/247401-POG

lokalny id

1POG-19SJ

wersja id

20250402T124629

poczatek wersji obiektu

2025-04-02T12:46:29

nazwa

strefa wielofunkcyjna z zabudową mieszkaniową jednorodzinną

oznaczenie

19SJ

symbol

SJ

obowiazuje od

2025-04-02

obowiazuje do

obecnie

status

w opracowaniu
<https://inspire.ec.europa.eu/codelist/ProcessStepGeneralValue/elaboration>

charakter ustalenia

ogólnie wiążące
<https://inspire.ec.europa.eu/codelist/RegulationNatureValue/generallyBinding>

profil podstawowy

teren zabudowy mieszkaniowej jednorodzinnej
 teren usług
 teren komunikacji
 teren zieleni urządzonej
 teren ogrodów działkowych
 teren infrastruktury technicznej

profil dodatkowy

teren zabudowy letniskowej lub rekreacji indywidualnej
 teren zieleni naturalnej
 teren lasu
 teren wód

maksymalna nadziemna intensywnosc zabudowy

0.8

maksymalny udzial powierzchni zabudowy

40%

maksymalna wysokosc zabudowy

12.0 m

minimalny udzial powierzchni

| | |
|---|---|
| biologicznie czynnej | 40% |
| geometria |  |
| plan | https://www.gov.pl/zagospodarowanieprzestrzenne/app/AktPlanowaniaPrzestrzennego/PL.ZIPPZP.9556/247401-POG/1POG |
| strefa planistyczna | PL.ZIPPZP.9556_247401-POG_1POG-19SI_20250402T124629 |
| identfier | https://www.gov.pl/zagospodarowanieprzestrzenne/app/StrefaPlanistyczna/PL.ZIPPZP.9556/247401-POG/1POG-19SI/20250402T124629 |
| przestrzen nazw | PL.ZIPPZP.9556/247401-POG |
| lokalny id | 1POG-19SI |
| wersja id | 20250402T124629 |
| początek wersji obiektu | 2025-04-02T12:46:29 |
| nazwa | strefa infrastrukturalna |
| oznaczenie | 19SI |
| symbol | SI |
| obowiązuje od | 2025-04-02 |
| obowiązuje do | obecnie |
| status | w opracowaniu https://inspire.ec.europa.eu/codelist/ProcessStepGeneralValue/elaboration |
| charakter ustalenia | ogólnie wiążące https://inspire.ec.europa.eu/codelist/RegulationNatureValue/generallyBinding |
| profil podstawowy | teren infrastruktury technicznej teren komunikacji teren ogrodów działkowych |
| profil dodatkowy | teren usług teren produkcji teren zieleni urządzonej teren zieleni naturalnej teren lasu teren wód |
| minimalny udział powierzchni biologicznie czynnej | 20% |
| geometria | |



plan

<https://www.gov.pl/zagospodarowanieprzestrzenne/app/AktPlanowaniaPrzestrzennego/PL.ZIPPZP.9556/247401-POG/1POG>

strefa planistyczna

PL.ZIPPZP.9556_247401-POG_1POG-19SN_20250402T124629

identyfier

<https://www.gov.pl/zagospodarowanieprzestrzenne/app/StrefaPlanistyczna/PL.ZIPPZP.9556/247401-POG/1POG-19SN/20250402T124629>

przestrzen nazw

PL.ZIPPZP.9556/247401-POG

lokalny id

1POG-19SN

wersja id

20250402T124629

poczatek wersji obiektu

2025-04-02T12:46:29

nazwa

strefa zieleni i rekreacji

oznaczenie

19SN

symbol

SN

obowiazuje od

2025-04-02

obowiazuje do

obecnie

status

w opracowaniu
<https://inspire.ec.europa.eu/codelist/ProcessStepGeneralValue/elaboration>

charakter ustalenia

ogólnie wiążące
<https://inspire.ec.europa.eu/codelist/RegulationNatureValue/generallyBinding>

profil podstawowy

teren zieleni urządzonej
teren plaży
teren wód
teren komunikacji
teren ogrodów działkowych
teren infrastruktury technicznej

profil dodatkowy

teren usług sportu i rekreacji
teren usług kultury i rozrywki
teren usług handlu detalicznego
teren usług gastronomii
teren usług turystyki
teren usług nauki
teren usług edukacji
teren usług zdrowia i pomocy społecznej
teren zieleni naturalnej

minimalny udział powierzchni biologicznie czynnej

50%

geometria



plan

<https://www.gov.pl/zagospodarowanieprzestrzenne/app/AktPlanowaniaPrzestrzennego/PL.ZIPPZP.9556/247401-POG/1POG>

strefa planistyczna

PL.ZIPPZP.9556_247401-POG_1POG-19SU_20250402T124629

identyfier

<https://www.gov.pl/zagospodarowanieprzestrzenne/app/StrefaPlanistyczna/PL.ZIPPZP.9556/247401-POG/1POG-19SU/20250402T124629>

przestrzen nazw

PL.ZIPPZP.9556/247401-POG

lokalny id

1POG-19SU

wersja id

20250402T124629

początek wersji obiektu

2025-04-02T12:46:29

nazwa

strefa usługowa

oznaczenie

19SU

symbol

SU

obowiązuje od

2025-04-02

obowiązuje do

obecnie

status

w opracowaniu
<https://inspire.ec.europa.eu/codelist/ProcessStepGeneralValue/elaboration>

charakter ustalenia

ogólnie wiążące
<https://inspire.ec.europa.eu/codelist/RegulationNatureValue/generallyBinding>

profil podstawowy

teren usług
teren komunikacji
teren zieleni urządzonej
teren ogrodów działkowych
teren infrastruktury technicznej

profil dodatkowy

teren zieleni naturalnej
teren lasu
teren wód

maksymalna nadziemna intensywność zabudowy

3

maksymalny udział powierzchni zabudowy

70%

maksymalna wysokość zabudowy

25.0 m

minimalny udział powierzchni biologicznie czynnej

15%

geometria



plan

<https://www.gov.pl/zagospodarowanieprzestrzenne/app/AktPlanowaniaPrzestrzennego/PL.ZIPPZP.9556/247401-POG/1POG>

strefa planistyczna

PL.ZIPPZP.9556_247401-POG_1POG-19SW_20250402T124629

identyfier

<https://www.gov.pl/zagospodarowanieprzestrzenne/app/StrefaPlanistyczna/PL.ZIPPZP.9556/247401-POG/1POG-19SW/20250402T124629>

przestrzen nazw

PL.ZIPPZP.9556/247401-POG

lokalny id

1POG-19SW

wersja id

20250402T124629

początek wersji obiektu

2025-04-02T12:46:29

nazwa

strefa wielofunkcyjna z zabudową mieszkaniową wielorodzinną

oznaczenie

19SW

symbol

SW

obowiązuje od

2025-04-02

obowiązuje do

obecnie

status

w opracowaniu
<https://inspire.ec.europa.eu/codelist/ProcessStepGeneralValue/elaboration>

charakter ustalenia

ogólnie wiążące
<https://inspire.ec.europa.eu/codelist/RegulationNatureValue/generallyBinding>

profil podstawowy

teren zabudowy mieszkaniowej wielorodzinnej
teren usług
teren komunikacji
teren zieleni urządzonej
teren ogrodów działkowych
teren infrastruktury technicznej

profil dodatkowy

teren zieleni naturalnej
teren lasu
teren wód

maksymalna nadziemna intensywność zabudowy

3

maksymalny udział powierzchni zabudowy

50%

maksymalna wysokość zabudowy

38.0 m

minimalny udział powierzchni biologicznie czynnej

30%

geometria



plan

<https://www.gov.pl/zagospodarowanieprzestrzenne/app/AktPlanowaniaPrzestrzennego/PL.ZIPPZP.9556/247401-POG/1POG>

strefa planistyczna

PL.ZIPPZP.9556_247401-POG_1POG-19SP_20250402T124629

identfier

<https://www.gov.pl/zagospodarowanieprzestrzenne/app/StrefaPlanistyczna/PL.ZIPPZP.9556/247401-POG/1POG-19SP/20250402T124629>

przestrzen nazw

PL.ZIPPZP.9556/247401-POG

lokalny id

1POG-19SP

wersja id

20250402T124629

początek wersji obiektu

2025-04-02T12:46:29

nazwa

strefa gospodarcza

oznaczenie

19SP

symbol

SP

obowiązuje od

2025-04-02

obowiązuje do

obecnie

status

w opracowaniu
<https://inspire.ec.europa.eu/codelist/ProcessStepGeneralValue/elaboration>

charakter ustalenia

ogólnie wiążące
<https://inspire.ec.europa.eu/codelist/RegulationNatureValue/generallyBinding>

profil podstawowy

teren produkcji
teren komunikacji
teren zieleni urządzonej
teren ogrodów działkowych
teren infrastruktury technicznej

profil dodatkowy

teren usług
teren zieleni naturalnej
teren lasu
teren wód

maksymalna nadziemna intensywność zabudowy

4

maksymalny udział powierzchni zabudowy

70%

maksymalna wysokość zabudowy

15.0 m

minimalny udział powierzchni

| | |
|-------------------------|---|
| biologicznie czynnej | 25% |
| geometria |  |
| plan | https://www.gov.pl/zagospodarowanieprzestrzenne/app/AktPlanowaniaPrzestrzennego/PL.ZIPPZP.9556/247401-POG/1POG |
| strefa planistyczna | PL.ZIPPZP.9556_247401-POG_1POG-19SO_20250402T124629 |
| identfier | https://www.gov.pl/zagospodarowanieprzestrzenne/app/StrefaPlanistyczna/PL.ZIPPZP.9556/247401-POG/1POG-19SO/20250402T124629 |
| przestrzen nazw | PL.ZIPPZP.9556/247401-POG |
| lokalny id | 1POG-19SO |
| wersja id | 20250402T124629 |
| poczatek wersji obiektu | 2025-04-02T12:46:29 |
| nazwa | strefa otwarta |
| oznaczenie | 19SO |
| symbol | SO |
| obowiazuje od | 2025-04-02 |
| obowiazuje do | obecnie |
| status | w opracowaniu https://inspire.ec.europa.eu/codelist/ProcessStepGeneralValue/elaboration |
| charakter ustalenia | ogólnie wiążące https://inspire.ec.europa.eu/codelist/RegulationNatureValue/generallyBinding |
| profil podstawowy | teren rolnictwa z zakazem zabudowy teren lasu teren zieleni naturalnej teren wód teren komunikacji teren ogrodów działkowych teren infrastruktury technicznej |
| profil dodatkowy | teren zieleni urządzonej |
| geometria | |



| | |
|------|---|
| plan | https://www.gov.pl/zagospodarowanieprzestrzenne/app/AktPlanowaniaPrzestrzennego/PL.ZIPPZP.9556/247401-POG/1POG |
|------|---|

| | |
|---------------------|---|
| strefa planistyczna | PL.ZIPPZP.9556_247401-POG_1POG-20SJ_20250402T124629 |
|---------------------|---|

| | |
|------------|---|
| identifier | https://www.gov.pl/zagospodarowanieprzestrzenne/app/StrefaPlanistyczna/PL.ZIPPZP.9556/247401-POG/1POG-20SJ/20250402T124629 |
|------------|---|

| | |
|-----------------|---------------------------|
| przestrzen nazw | PL.ZIPPZP.9556/247401-POG |
|-----------------|---------------------------|

| | |
|------------|-----------|
| lokalny id | 1POG-20SJ |
|------------|-----------|

| | |
|-----------|-----------------|
| wersja id | 20250402T124629 |
|-----------|-----------------|

| | |
|-------------------------|---------------------|
| początek wersji obiektu | 2025-04-02T12:46:29 |
|-------------------------|---------------------|

| | |
|-------|---|
| nazwa | strefa wielofunkcyjna z zabudową mieszkaniową jednorodzinną |
|-------|---|

| | |
|------------|------|
| oznaczenie | 20SJ |
|------------|------|

| | |
|--------|----|
| symbol | SJ |
|--------|----|

| | |
|---------------|------------|
| obowiązuje od | 2025-04-02 |
|---------------|------------|

| | |
|---------------|---------|
| obowiązuje do | obecnie |
|---------------|---------|

| | |
|--------|--|
| status | w opracowaniu https://inspire.ec.europa.eu/codelist/ProcessStepGeneralValue/elaboration |
|--------|--|

| | |
|---------------------|--|
| charakter ustalenia | ogólnie wiążące https://inspire.ec.europa.eu/codelist/RegulationNatureValue/generallyBinding |
|---------------------|--|

| | |
|-------------------|--|
| profil podstawowy | teren zabudowy mieszkaniowej jednorodzinnej teren usług teren komunikacji teren zieleni urządzonej teren ogrodów działkowych teren infrastruktury technicznej |
|-------------------|--|

| | |
|------------------|---|
| profil dodatkowy | teren zabudowy letniskowej lub rekreacji indywidualnej teren zieleni naturalnej teren lasu teren wód |
|------------------|---|

| | |
|--|---|
| maksymalna nadziemna intensywnosc zabudowy | 1 |
|--|---|

| | |
|--|-----|
| maksymalny udział powierzchni zabudowy | 60% |
|--|-----|

| | |
|------------------------------|--------|
| maksymalna wysokość zabudowy | 12.0 m |
|------------------------------|--------|

| | |
|------------------------------|--|
| minimalny udział powierzchni | |
|------------------------------|--|

| | |
|---|---|
| biologicznie czynnej | 30% |
| geometria |  |
| plan | https://www.gov.pl/zagospodarowanieprzestrzenne/app/AktPlanowaniaPrzestrzennego/PL.ZIPPZP.9556/247401-POG/1POG |
| strefa planistyczna | PL.ZIPPZP.9556_247401-POG_1POG-20SI_20250402T124629 |
| identfier | https://www.gov.pl/zagospodarowanieprzestrzenne/app/StrefaPlanistyczna/PL.ZIPPZP.9556/247401-POG/1POG-20SI/20250402T124629 |
| przestrzen nazw | PL.ZIPPZP.9556/247401-POG |
| lokalny id | 1POG-20SI |
| wersja id | 20250402T124629 |
| początek wersji obiektu | 2025-04-02T12:46:29 |
| nazwa | strefa infrastrukturalna |
| oznaczenie | 20SI |
| symbol | SI |
| obowiązuje od | 2025-04-02 |
| obowiązuje do | obecnie |
| status | w opracowaniu https://inspire.ec.europa.eu/codelist/ProcessStepGeneralValue/elaboration |
| charakter ustalenia | ogólnie wiążące https://inspire.ec.europa.eu/codelist/RegulationNatureValue/generallyBinding |
| profil podstawowy | teren infrastruktury technicznej teren komunikacji teren ogrodów działkowych |
| profil dodatkowy | teren usług teren produkcji teren zieleni urządzonej teren zieleni naturalnej teren lasu teren wód |
| minimalny udział powierzchni biologicznie czynnej | 20% |
| geometria | |



plan

<https://www.gov.pl/zagospodarowanieprzestrzenne/app/AktPlanowaniaPrzestrzennego/PL.ZIPPZP.9556/247401-POG/1POG>

strefa planistyczna

PL.ZIPPZP.9556_247401-POG_1POG-20SN_20250402T124629

identyfier

<https://www.gov.pl/zagospodarowanieprzestrzenne/app/StrefaPlanistyczna/PL.ZIPPZP.9556/247401-POG/1POG-20SN/20250402T124629>

przestrzen nazw

PL.ZIPPZP.9556/247401-POG

lokalny id

1POG-20SN

wersja id

20250402T124629

poczatek wersji obiektu

2025-04-02T12:46:29

nazwa

strefa zieleni i rekreacji

oznaczenie

20SN

symbol

SN

obowiazuje od

2025-04-02

obowiazuje do

obecnie

status

w opracowaniu
<https://inspire.ec.europa.eu/codelist/ProcessStepGeneralValue/elaboration>

charakter ustalenia

ogólnie wiążące
<https://inspire.ec.europa.eu/codelist/RegulationNatureValue/generallyBinding>

profil podstawowy

teren zieleni urządzonej
teren plaży
teren wód
teren komunikacji
teren ogrodów działkowych
teren infrastruktury technicznej

profil dodatkowy

teren usług sportu i rekreacji
teren usług kultury i rozrywki
teren usług handlu detalicznego
teren usług gastronomii
teren usług turystyki
teren usług nauki
teren usług edukacji
teren usług zdrowia i pomocy społecznej
teren zieleni naturalnej

minimalny udział powierzchni biologicznie czynnej

50%

geometria



plan

<https://www.gov.pl/zagospodarowanieprzestrzenne/app/AktPlanowaniaPrzestrzennego/PL.ZIPPZP.9556/247401-POG/1POG>

strefa planistyczna

PL.ZIPPZP.9556_247401-POG_1POG-20SU_20250402T124629

identyfier

<https://www.gov.pl/zagospodarowanieprzestrzenne/app/StrefaPlanistyczna/PL.ZIPPZP.9556/247401-POG/1POG-20SU/20250402T124629>

przestrzen nazw

PL.ZIPPZP.9556/247401-POG

lokalny id

1POG-20SU

wersja id

20250402T124629

poczatek wersji obiektu

2025-04-02T12:46:29

nazwa

strefa usługowa

oznaczenie

20SU

symbol

SU

obowiazuje od

2025-04-02

obowiazuje do

obecnie

status

w opracowaniu
<https://inspire.ec.europa.eu/codelist/ProcessStepGeneralValue/elaboration>

charakter ustalenia

ogólnie wiążące
<https://inspire.ec.europa.eu/codelist/RegulationNatureValue/generallyBinding>

profil podstawowy

teren usług
teren komunikacji
teren zieleni urządzonej
teren ogrodów działkowych
teren infrastruktury technicznej

profil dodatkowy

teren zieleni naturalnej
teren lasu
teren wód

maksymalna nadziemna intensywnosc zabudowy

1

maksymalny udzial powierzchni zabudowy

60%

maksymalna wysokosc zabudowy

25.0 m

minimalny udzial powierzchni biologicznie czynnej

20%

geometria



plan

<https://www.gov.pl/zagospodarowanieprzestrzenne/app/AktPlanowaniaPrzestrzennego/PL.ZIPPZP.9556/247401-POG/1POG>

strefa planistyczna

PL.ZIPPZP.9556_247401-POG_1POG-20SW_20250402T124629

identyfier

<https://www.gov.pl/zagospodarowanieprzestrzenne/app/StrefaPlanistyczna/PL.ZIPPZP.9556/247401-POG/1POG-20SW/20250402T124629>

przestrzen nazw

PL.ZIPPZP.9556/247401-POG

lokalny id

1POG-20SW

wersja id

20250402T124629

początek wersji obiektu

2025-04-02T12:46:29

nazwa

strefa wielofunkcyjna z zabudową mieszkaniową wielorodzinną

oznaczenie

20SW

symbol

SW

obowiązuje od

2025-04-02

obowiązuje do

obecnie

status

w opracowaniu
<https://inspire.ec.europa.eu/codelist/ProcessStepGeneralValue/elaboration>

charakter ustalenia

ogólnie wiążące
<https://inspire.ec.europa.eu/codelist/RegulationNatureValue/generallyBinding>

profil podstawowy

teren zabudowy mieszkaniowej wielorodzinnej
teren usług
teren komunikacji
teren zieleni urządzonej
teren ogrodów działkowych
teren infrastruktury technicznej

profil dodatkowy

teren zieleni naturalnej
teren lasu
teren wód

maksymalna nadziemna
intensywność zabudowy

3

maksymalny udział powierzchni
zabudowy

50%

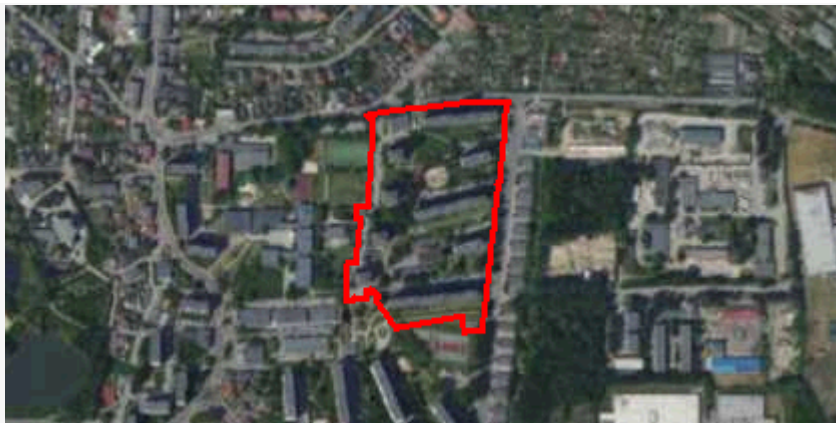
maksymalna wysokość zabudowy

38.0 m

minimalny udział powierzchni
biologicznie czynnej

30%

geometria



plan

<https://www.gov.pl/zagospodarowanieprzestrzenne/app/AktPlanowaniaPrzestrzennego/PL.ZIPPZP.9556/247401-POG/1POG>

strefa planistyczna

PL.ZIPPZP.9556_247401-POG_1POG-20SP_20250402T124629

identfier

<https://www.gov.pl/zagospodarowanieprzestrzenne/app/StrefaPlanistyczna/PL.ZIPPZP.9556/247401-POG/1POG-20SP/20250402T124629>

przestrzen nazw

PL.ZIPPZP.9556/247401-POG

lokalny id

1POG-20SP

wersja id

20250402T124629

poczatek wersji obiektu

2025-04-02T12:46:29

nazwa

strefa gospodarcza

oznaczenie

20SP

symbol

SP

obowiazuje od

2025-04-02

obowiazuje do

obecnie

status

w opracowaniu
<https://inspire.ec.europa.eu/codelist/ProcessStepGeneralValue/elaboration>

charakter ustalenia

ogólnie wiążące
<https://inspire.ec.europa.eu/codelist/RegulationNatureValue/generallyBinding>

profil podstawowy

teren produkcji
teren komunikacji
teren zieleni urządzonej
teren ogrodów działkowych
teren infrastruktury technicznej

profil dodatkowy

teren usług
teren zieleni naturalnej
teren lasu
teren wód

maksymalna nadziemna intensywnosc zabudowy

4

maksymalny udzial powierzchni zabudowy

70%

maksymalna wysokosc zabudowy

20.0 m

minimalny udzial powierzchni

| | |
|--|---|
| biologicznie czynnej | 10% |
| geometria |  |
| plan | https://www.gov.pl/zagospodarowanieprzestrzenne/app/AktPlanowaniaPrzestrzennego/PL.ZIPPZP.9556/247401-POG/1POG |
| strefa planistyczna | PL.ZIPPZP.9556_247401-POG_1POG-21SJ_20250402T124629 |
| identfier | https://www.gov.pl/zagospodarowanieprzestrzenne/app/StrefaPlanistyczna/PL.ZIPPZP.9556/247401-POG/1POG-21SJ/20250402T124629 |
| przestrzen nazw | PL.ZIPPZP.9556/247401-POG |
| lokalny id | 1POG-21SJ |
| wersja id | 20250402T124629 |
| początek wersji obiektu | 2025-04-02T12:46:29 |
| nazwa | strefa wielofunkcyjna z zabudową mieszkaniową jednorodzinną |
| oznaczenie | 21SJ |
| symbol | SJ |
| obowiązuje od | 2025-04-02 |
| obowiązuje do | obecnie |
| status | w opracowaniu https://inspire.ec.europa.eu/codelist/ProcessStepGeneralValue/elaboration |
| charakter ustalenia | ogólnie wiążące https://inspire.ec.europa.eu/codelist/RegulationNatureValue/generallyBinding |
| profil podstawowy | teren zabudowy mieszkaniowej jednorodzinnej teren usług teren komunikacji teren zieleni urządzonej teren ogrodów działkowych teren infrastruktury technicznej |
| profil dodatkowy | teren zabudowy letniskowej lub rekreacji indywidualnej teren zieleni naturalnej teren lasu teren wód |
| maksymalna nadziemna intensywnosc zabudowy | 0.8 |
| maksymalny udział powierzchni zabudowy | 40% |
| maksymalna wysokosc zabudowy | 12.0 m |

minimalny udział powierzchni
biologicznie czynnej 40%

geometria



plan <https://www.gov.pl/zagospodarowanieprzestrzenne/app/AktPlanowaniaPrzestrzennego/PL.ZIPPZP.9556/247401-POG/1POG>

strefa planistyczna PL.ZIPPZP.9556_247401-POG_1POG-21SI_20250402T124629

identfier <https://www.gov.pl/zagospodarowanieprzestrzenne/app/StrefaPlanistyczna/PL.ZIPPZP.9556/247401-POG/1POG-21SI/20250402T124629>

przestrzen nazw PL.ZIPPZP.9556/247401-POG

lokalny id 1POG-21SI

wersja id 20250402T124629

poczatek wersji obiektu 2025-04-02T12:46:29

nazwa strefa infrastrukturalna

oznaczenie 21SI

symbol SI

obowiazuje od 2025-04-02

obowiazuje do obecnie

status w opracowaniu
<https://inspire.ec.europa.eu/codelist/ProcessStepGeneralValue/elaboration>

charakter ustalenia ogólnie wiążące
<https://inspire.ec.europa.eu/codelist/RegulationNatureValue/generallyBinding>

profil podstawowy teren infrastruktury technicznej
teren komunikacji
teren ogrodów działkowych

profil dodatkowy teren zieleni urządzonej
teren zieleni naturalnej
teren lasu
teren wód

minimalny udział powierzchni
biologicznie czynnej 20%

geometria



plan

<https://www.gov.pl/zagospodarowanieprzestrzenne/app/AktPlanowaniaPrzestrzennego/PL.ZIPPZP.9556/247401-POG/1POG>

strefa planistyczna

PL.ZIPPZP.9556_247401-POG_1POG-21SN_20250402T124629

identyfier

<https://www.gov.pl/zagospodarowanieprzestrzenne/app/StrefaPlanistyczna/PL.ZIPPZP.9556/247401-POG/1POG-21SN/20250402T124629>

przestrzen nazw

PL.ZIPPZP.9556/247401-POG

lokalny id

1POG-21SN

wersja id

20250402T124629

poczatek wersji obiektu

2025-04-02T12:46:29

nazwa

strefa zieleni i rekreacji

oznaczenie

21SN

symbol

SN

obowiazuje od

2025-04-02

obowiazuje do

obecnie

status

w opracowaniu
<https://inspire.ec.europa.eu/codelist/ProcessStepGeneralValue/elaboration>

charakter ustalenia

ogólnie wiążące
<https://inspire.ec.europa.eu/codelist/RegulationNatureValue/generallyBinding>

profil podstawowy

teren zieleni urządzonej
 teren plaży
 teren wód
 teren komunikacji
 teren ogrodów działkowych
 teren infrastruktury technicznej

profil dodatkowy

teren usług sportu i rekreacji
 teren usług kultury i rozrywki
 teren usług handlu detalicznego
 teren zieleni naturalnej

minimalny udział powierzchni biologicznie czynnej

50%

geometria



plan

<https://www.gov.pl/zagospodarowanieprzestrzenne/app/AktPlanowaniaPrzestrzennego/PL.ZIPPZP.9556/247401-POG/1POG>

strefa planistyczna

PL.ZIPPZP.9556_247401-POG_1POG-21SU_20250402T124629

identfier

<https://www.gov.pl/zagospodarowanieprzestrzenne/app/StrefaPlanistyczna/PL.ZIPPZP.9556/247401-POG/1POG-21SU/20250402T124629>

przestrzen nazw

PL.ZIPPZP.9556/247401-POG

lokalny id

1POG-21SU

wersja id

20250402T124629

poczatek wersji obiektu

2025-04-02T12:46:29

nazwa

strefa usługowa

oznaczenie

21SU

symbol

SU

obowiazuje od

2025-04-02

obowiazuje do

obecnie

status

w opracowaniu
<https://inspire.ec.europa.eu/codelist/ProcessStepGeneralValue/elaboration>

charakter ustalenia

ogólnie wiążące
<https://inspire.ec.europa.eu/codelist/RegulationNatureValue/generallyBinding>

profil podstawowy

teren usług
teren komunikacji
teren zieleni urządzonej
teren ogrodów działkowych
teren infrastruktury technicznej

profil dodatkowy

teren zieleni naturalnej
teren lasu
teren wód

maksymalna nadziemna intensywnosc zabudowy

3

maksymalny udzial powierzchni zabudowy

70%

maksymalna wysokosc zabudowy

25.0 m

minimalny udzial powierzchni biologicznie czynnej

30%

geometria



plan

<https://www.gov.pl/zagospodarowanieprzestrzenne/app/AktPlanowaniaPrzestrzennego/PL.ZIPPZP.9556/247401-POG/1POG>

strefa planistyczna

PL.ZIPPZP.9556_247401-POG_1POG-21SW_20250402T124629

identyfier

<https://www.gov.pl/zagospodarowanieprzestrzenne/app/StrefaPlanistyczna/PL.ZIPPZP.9556/247401-POG/1POG-21SW/20250402T124629>

przestrzen nazw

PL.ZIPPZP.9556/247401-POG

lokalny id

1POG-21SW

wersja id

20250402T124629

początek wersji obiektu

2025-04-02T12:46:29

nazwa

strefa wielofunkcyjna z zabudową mieszkaniową wielorodzinną

oznaczenie

21SW

symbol

SW

obowiązuje od

2025-04-02

obowiązuje do

obecnie

status

w opracowaniu
<https://inspire.ec.europa.eu/codelist/ProcessStepGeneralValue/elaboration>

charakter ustalenia

ogólnie wiążące
<https://inspire.ec.europa.eu/codelist/RegulationNatureValue/generallyBinding>

profil podstawowy

teren zabudowy mieszkaniowej wielorodzinnej
teren usług
teren komunikacji
teren zieleni urządzonej
teren ogrodów działkowych
teren infrastruktury technicznej

profil dodatkowy

teren zieleni naturalnej
teren lasu
teren wód

maksymalna nadziemna intensywność zabudowy

2.5

maksymalny udział powierzchni zabudowy

50%

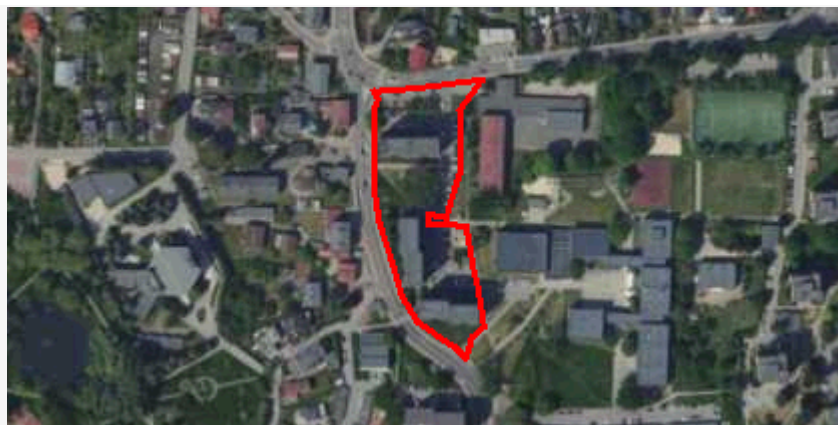
maksymalna wysokość zabudowy

38.0 m

minimalny udział powierzchni biologicznie czynnej

30%

geometria



plan

<https://www.gov.pl/zagospodarowanieprzestrzenne/app/AktPlanowaniaPrzestrzennego/PL.ZIPPZP.9556/247401-POG/1POG>

strefa planistyczna

PL.ZIPPZP.9556_247401-POG_1POG-21SP_20250402T124629

identfier

<https://www.gov.pl/zagospodarowanieprzestrzenne/app/StrefaPlanistyczna/PL.ZIPPZP.9556/247401-POG/1POG-21SP/20250402T124629>

przestrzen nazw

PL.ZIPPZP.9556/247401-POG

lokalny id

1POG-21SP

wersja id

20250402T124629

początek wersji obiektu

2025-04-02T12:46:29

nazwa

strefa gospodarcza

oznaczenie

21SP

symbol

SP

obowiązuje od

2025-04-02

obowiązuje do

obecnie

status

w opracowaniu
<https://inspire.ec.europa.eu/codelist/ProcessStepGeneralValue/elaboration>

charakter ustalenia

ogólnie wiążące
<https://inspire.ec.europa.eu/codelist/RegulationNatureValue/generallyBinding>

profil podstawowy

teren produkcji
teren komunikacji
teren zieleni urządzonej
teren ogrodów działkowych
teren infrastruktury technicznej

profil dodatkowy

teren usług
teren zieleni naturalnej
teren lasu
teren wód

maksymalna nadziemna intensywność zabudowy

4

maksymalny udział powierzchni zabudowy

70%

maksymalna wysokość zabudowy

15.0 m

minimalny udział powierzchni

| | |
|--|---|
| biologicznie czynnej | 10% |
| geometria Nie można pobrać podglądu podkładu mapowego. Usługa WMTS jest teraz niedostępna. |  |
| plan | https://www.gov.pl/zagospodarowanieprzestrzenne/app/AktPlanowaniaPrzestrzennego/PL.ZIPPZP.9556/247401-POG/1POG |
| strefa planistyczna | PL.ZIPPZP.9556_247401-POG_1POG-22SJ_20250402T124629 |
| identfier | https://www.gov.pl/zagospodarowanieprzestrzenne/app/StrefaPlanistyczna/PL.ZIPPZP.9556/247401-POG/1POG-22SJ/20250402T124629 |
| przestrzen nazw | PL.ZIPPZP.9556/247401-POG |
| lokalny id | 1POG-22SJ |
| wersja id | 20250402T124629 |
| początek wersji obiektu | 2025-04-02T12:46:29 |
| nazwa | strefa wielofunkcyjna z zabudową mieszkaniową jednorodzinną |
| oznaczenie | 22SJ |
| symbol | SJ |
| obowiązuje od | 2025-04-02 |
| obowiązuje do | obecnie |
| status | w opracowaniu https://inspire.ec.europa.eu/codelist/ProcessStepGeneralValue/elaboration |
| charakter ustalenia | ogólnie wiążące https://inspire.ec.europa.eu/codelist/RegulationNatureValue/generallyBinding |
| profil podstawowy | teren zabudowy mieszkaniowej jednorodzinnej teren usług teren komunikacji teren zieleni urządzonej teren ogrodów działkowych teren infrastruktury technicznej |
| profil dodatkowy | teren zabudowy letniskowej lub rekreacji indywidualnej teren zieleni naturalnej teren lasu teren wód |
| maksymalna nadziemna intensywnosc zabudowy | 0.8 |
| maksymalny udział powierzchni zabudowy | 40% |
| maksymalna wysokosc zabudowy | 12.0 m |

**minimalny udział powierzchni
biologicznie czynnej** 40%

geometria



plan <https://www.gov.pl/zagospodarowanieprzestrzenne/app/AktPlanowaniaPrzestrzennego/PL.ZIPPZP.9556/247401-POG/1POG>

strefa planistyczna PL.ZIPPZP.9556_247401-POG_1POG-22SN_20250402T124629

identyfier <https://www.gov.pl/zagospodarowanieprzestrzenne/app/StrefaPlanistyczna/PL.ZIPPZP.9556/247401-POG/1POG-22SN/20250402T124629>

przestrzen nazw PL.ZIPPZP.9556/247401-POG

lokalny id 1POG-22SN

wersja id 20250402T124629

początek wersji obiektu 2025-04-02T12:46:29

nazwa strefa zieleni i rekreacji

oznaczenie 22SN

symbol SN

obowiązuje od 2025-04-02

obowiązuje do obecnie

status w opracowaniu
<https://inspire.ec.europa.eu/codelist/ProcessStepGeneralValue/elaboration>

charakter ustalenia ogólnie wiążące
<https://inspire.ec.europa.eu/codelist/RegulationNatureValue/generallyBinding>

profil podstawowy teren zieleni urządzonej
teren plaży
teren wód
teren komunikacji
teren ogrodów działkowych
teren infrastruktury technicznej

profil dodatkowy teren usług sportu i rekreacji
teren zieleni naturalnej

**minimalny udział powierzchni
biologicznie czynnej** 50%

geometria



plan

<https://www.gov.pl/zagospodarowanieprzestrzenne/app/AktPlanowaniaPrzestrzennego/PL.ZIPPZP.9556/247401-POG/1POG>

strefa planistyczna

PL.ZIPPZP.9556_247401-POG_1POG-22SI_20250402T124629

identyfier

<https://www.gov.pl/zagospodarowanieprzestrzenne/app/StrefaPlanistyczna/PL.ZIPPZP.9556/247401-POG/1POG-22SI/20250402T124629>

przestrzen nazw

PL.ZIPPZP.9556/247401-POG

lokalny id

1POG-22SI

wersja id

20250402T124629

poczatek wersji obiektu

2025-04-02T12:46:29

nazwa

strefa infrastrukturalna

oznaczenie

22SI

symbol

SI

obowiazuje od

2025-04-02

obowiazuje do

obecnie

status

w opracowaniu
<https://inspire.ec.europa.eu/codelist/ProcessStepGeneralValue/elaboration>

charakter ustalenia

ogólnie wiążące
<https://inspire.ec.europa.eu/codelist/RegulationNatureValue/generallyBinding>

profil podstawowy

teren infrastruktury technicznej
 teren komunikacji
 teren ogrodów działkowych

profil dodatkowy

teren usług
 teren produkcji
 teren zieleni urządzonej
 teren zieleni naturalnej
 teren lasu
 teren wód

maksymalna nadziemna intensywnosc zabudowy

4

maksymalny udzial powierzchni zabudowy

80%

maksymalna wysokosc zabudowy

80.0 m

minimalny udzial powierzchni biologicznie czynnej

15%

geometria



plan

<https://www.gov.pl/zagospodarowanieprzestrzenne/app/AktPlanowaniaPrzestrzennego/PL.ZIPPZP.9556/247401-POG/1POG>

strefa planistyczna

PL.ZIPPZP.9556_247401-POG_1POG-22SU_20250402T124629

identfier

<https://www.gov.pl/zagospodarowanieprzestrzenne/app/StrefaPlanistyczna/PL.ZIPPZP.9556/247401-POG/1POG-22SU/20250402T124629>

przestrzen nazw

PL.ZIPPZP.9556/247401-POG

lokalny id

1POG-22SU

wersja id

20250402T124629

początek wersji obiektu

2025-04-02T12:46:29

nazwa

strefa usługowa

oznaczenie

22SU

symbol

SU

obowiązuje od

2025-04-02

obowiązuje do

obecnie

status

w opracowaniu
<https://inspire.ec.europa.eu/codelist/ProcessStepGeneralValue/elaboration>

charakter ustalenia

ogólnie wiążące
<https://inspire.ec.europa.eu/codelist/RegulationNatureValue/generallyBinding>

profil podstawowy

teren usług
teren komunikacji
teren zieleni urządzonej
teren ogrodów działkowych
teren infrastruktury technicznej

profil dodatkowy

teren zieleni naturalnej
teren lasu
teren wód

maksymalna nadziemna intensywnosc zabudowy

3

maksymalny udział powierzchni zabudowy

60%

maksymalna wysokosc zabudowy

25.0 m

minimalny udział powierzchni biologicznie czynnej

30%

geometria



plan

<https://www.gov.pl/zagospodarowanieprzestrzenne/app/AktPlanowaniaPrzestrzennego/PL.ZIPPZP.9556/247401-POG/1POG>

strefa planistyczna

PL.ZIPPZP.9556_247401-POG_1POG-22SW_20250402T124629

identyfier

<https://www.gov.pl/zagospodarowanieprzestrzenne/app/StrefaPlanistyczna/PL.ZIPPZP.9556/247401-POG/1POG-22SW/20250402T124629>

przestrzen nazw

PL.ZIPPZP.9556/247401-POG

lokalny id

1POG-22SW

wersja id

20250402T124629

poczatek wersji obiektu

2025-04-02T12:46:29

nazwa

strefa wielofunkcyjna z zabudową mieszkaniową wielorodzinną

oznaczenie

22SW

symbol

SW

obowiazuje od

2025-04-02

obowiazuje do

obecnie

status

w opracowaniu
<https://inspire.ec.europa.eu/codelist/ProcessStepGeneralValue/elaboration>

charakter ustalenia

ogólnie wiążące
<https://inspire.ec.europa.eu/codelist/RegulationNatureValue/generallyBinding>

profil podstawowy

teren zabudowy mieszkaniowej wielorodzinnej
teren usług
teren komunikacji
teren zieleni urządzonej
teren ogrodów działkowych
teren infrastruktury technicznej

profil dodatkowy

teren zabudowy mieszkaniowej jednorodzinnej
teren zieleni naturalnej
teren lasu
teren wód

maksymalna nadziemna intensywnosc zabudowy

3

maksymalny udzial powierzchni zabudowy

50%

maksymalna wysokosc zabudowy

38.0 m

minimalny udzial powierzchni

| | |
|--|---|
| biologicznie czynnej | 30% |
| geometria |  |
| plan | https://www.gov.pl/zagospodarowanieprzestrzenne/app/AktPlanowaniaPrzestrzennego/PL.ZIPPZP.9556/247401-POG/1POG |
| strefa planistyczna | PL.ZIPPZP.9556_247401-POG_1POG-22SP_20250402T124629 |
| identfier | https://www.gov.pl/zagospodarowanieprzestrzenne/app/StrefaPlanistyczna/PL.ZIPPZP.9556/247401-POG/1POG-22SP/20250402T124629 |
| przestrzen nazw | PL.ZIPPZP.9556/247401-POG |
| lokalny id | 1POG-22SP |
| wersja id | 20250402T124629 |
| początek wersji obiektu | 2025-04-02T12:46:29 |
| nazwa | strefa gospodarcza |
| oznaczenie | 22SP |
| symbol | SP |
| obowiązuje od | 2025-04-02 |
| obowiązuje do | obecnie |
| status | w opracowaniu https://inspire.ec.europa.eu/codelist/ProcessStepGeneralValue/elaboration |
| charakter ustalenia | ogólnie wiążące https://inspire.ec.europa.eu/codelist/RegulationNatureValue/generallyBinding |
| profil podstawowy | teren produkcji teren komunikacji teren zieleni urządzonej teren ogrodów działkowych teren infrastruktury technicznej |
| profil dodatkowy | teren usług teren zieleni naturalnej teren lasu teren wód |
| maksymalna nadziemna intensywnosc zabudowy | 4 |
| maksymalny udział powierzchni zabudowy | 70% |
| maksymalna wysokosc zabudowy | 20.0 m |

| | |
|--|---|
| minimalny udział powierzchni biologicznie czynnej | 15% |
| geometria |  |
| plan | https://www.gov.pl/zagospodarowanieprzestrzenne/app/AktPlanowaniaPrzestrzennego/PL.ZIPPZP.9556/247401-POG/1POG |
| strefa planistyczna | PL.ZIPPZP.9556_247401-POG_1POG-23SJ_20250402T124629 |
| identfier | https://www.gov.pl/zagospodarowanieprzestrzenne/app/StrefaPlanistyczna/PL.ZIPPZP.9556/247401-POG/1POG-23SJ/20250402T124629 |
| przestrzen nazw | PL.ZIPPZP.9556/247401-POG |
| lokalny id | 1POG-23SJ |
| wersja id | 20250402T124629 |
| początek wersji obiektu | 2025-04-02T12:46:29 |
| nazwa | strefa wielofunkcyjna z zabudową mieszkaniową jednorodzinną |
| oznaczenie | 23SJ |
| symbol | SJ |
| obowiązuje od | 2025-04-02 |
| obowiązuje do | obecnie |
| status | w opracowaniu https://inspire.ec.europa.eu/codelist/ProcessStepGeneralValue/elaboration |
| charakter ustalenia | ogólnie wiążące https://inspire.ec.europa.eu/codelist/RegulationNatureValue/generallyBinding |
| profil podstawowy | teren zabudowy mieszkaniowej jednorodzinnej teren usług teren komunikacji teren zieleni urządzonej teren ogrodów działkowych teren infrastruktury technicznej |
| profil dodatkowy | teren zabudowy letniskowej lub rekreacji indywidualnej teren zieleni naturalnej teren lasu teren wód |
| maksymalna nadziemna intensywnosc zabudowy | 1 |
| maksymalny udział powierzchni zabudowy | 50% |

| | |
|--|---|
| maksymalna wysokość zabudowy | 10.0 m |
| minimalny udział powierzchni biologicznie czynnej | 30% |
| geometria |  |
| plan | https://www.gov.pl/zagospodarowanieprzestrzenne/app/AktPlanowaniaPrzestrzennego/PL.ZIPPZP.9556/247401-POG/1POG |
| strefa planistyczna | PL.ZIPPZP.9556_247401-POG_1POG-23SN_20250402T124629 |
| identyfikator | https://www.gov.pl/zagospodarowanieprzestrzenne/app/StrefaPlanistyczna/PL.ZIPPZP.9556/247401-POG/1POG-23SN/20250402T124629 |
| przestrzeń nazw | PL.ZIPPZP.9556/247401-POG |
| lokalny id | 1POG-23SN |
| wersja id | 20250402T124629 |
| początek wersji obiektu | 2025-04-02T12:46:29 |
| nazwa | strefa zieleni i rekreacji |
| oznaczenie | 23SN |
| symbol | SN |
| obowiązuje od | 2025-04-02 |
| obowiązuje do | obecnie |
| status | w opracowaniu https://inspire.ec.europa.eu/codelist/ProcessStepGeneralValue/elaboration |
| charakter ustalenia | ogólnie wiążące https://inspire.ec.europa.eu/codelist/RegulationNatureValue/generallyBinding |
| profil podstawowy | teren zieleni urządzonej teren plaży teren wód teren komunikacji teren ogrodów działkowych teren infrastruktury technicznej |
| profil dodatkowy | teren usług sportu i rekreacji teren zieleni naturalnej |
| minimalny udział powierzchni biologicznie czynnej | 50% |
| geometria | |



plan

<https://www.gov.pl/zagospodarowanieprzestrzenne/app/AktPlanowaniaPrzestrzennego/PL.ZIPPZP.9556/247401-POG/1POG>

strefa planistyczna

PL.ZIPPZP.9556_247401-POG_1POG-23SU_20250402T124629

identyfier

<https://www.gov.pl/zagospodarowanieprzestrzenne/app/StrefaPlanistyczna/PL.ZIPPZP.9556/247401-POG/1POG-23SU/20250402T124629>

przestrzen nazw

PL.ZIPPZP.9556/247401-POG

lokalny id

1POG-23SU

wersja id

20250402T124629

początek wersji obiektu

2025-04-02T12:46:29

nazwa

strefa usługowa

oznaczenie

23SU

symbol

SU

obowiązuje od

2025-04-02

obowiązuje do

obecnie

status

w opracowaniu
<https://inspire.ec.europa.eu/codelist/ProcessStepGeneralValue/elaboration>

charakter ustalenia

ogólnie wiążące
<https://inspire.ec.europa.eu/codelist/RegulationNatureValue/generallyBinding>

profil podstawowy

teren usług
teren komunikacji
teren zieleni urządzonej
teren ogrodów działkowych
teren infrastruktury technicznej

profil dodatkowy

teren zieleni naturalnej
teren lasu
teren wód

maksymalna nadziemna intensywność zabudowy

3

maksymalny udział powierzchni zabudowy

70%

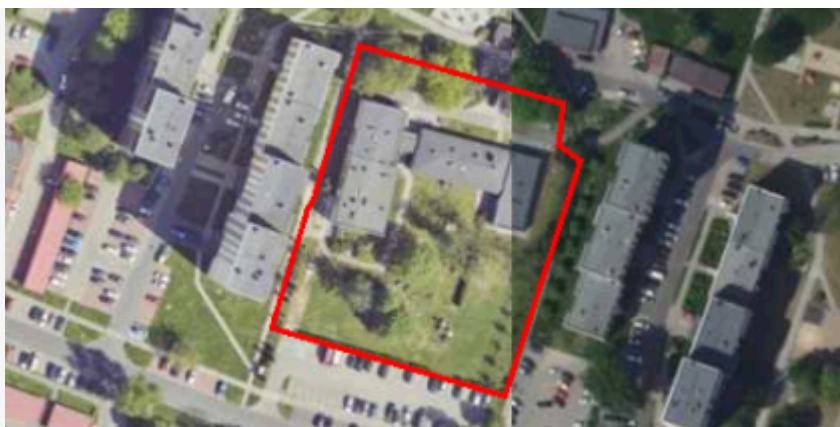
maksymalna wysokość zabudowy

25.0 m

minimalny udział powierzchni biologicznie czynnej

15%

geometria



plan

<https://www.gov.pl/zagospodarowanieprzestrzenne/app/AktPlanowaniaPrzestrzennego/PL.ZIPPZP.9556/247401-POG/1POG>

strefa planistyczna

PL.ZIPPZP.9556_247401-POG_1POG-23SW_20250402T124629

identyfier

<https://www.gov.pl/zagospodarowanieprzestrzenne/app/StrefaPlanistyczna/PL.ZIPPZP.9556/247401-POG/1POG-23SW/20250402T124629>

przestrzen nazw

PL.ZIPPZP.9556/247401-POG

lokalny id

1POG-23SW

wersja id

20250402T124629

początek wersji obiektu

2025-04-02T12:46:29

nazwa

strefa wielofunkcyjna z zabudową mieszkaniową wielorodzinną

oznaczenie

23SW

symbol

SW

obowiązuje od

2025-04-02

obowiązuje do

obecnie

status

w opracowaniu
<https://inspire.ec.europa.eu/codelist/ProcessStepGeneralValue/elaboration>

charakter ustalenia

ogólnie wiążące
<https://inspire.ec.europa.eu/codelist/RegulationNatureValue/generallyBinding>

profil podstawowy

teren zabudowy mieszkaniowej wielorodzinnej
teren usług
teren komunikacji
teren zieleni urządzonej
teren ogrodów działkowych
teren infrastruktury technicznej

profil dodatkowy

teren zabudowy mieszkaniowej jednorodzinnej
teren zieleni naturalnej
teren lasu
teren wód

maksymalna nadziemna
intensywność zabudowy

3

maksymalny udział powierzchni
zabudowy

60%

maksymalna wysokość zabudowy

38.0 m

minimalny udział powierzchni

| | |
|---|---|
| biologicznie czynnej | 25% |
| geometria |  |
| plan | https://www.gov.pl/zagospodarowanieprzestrzenne/app/AktPlanowaniaPrzestrzennego/PL.ZIPPZP.9556/247401-POG/1POG |
| strefa planistyczna | PL.ZIPPZP.9556_247401-POG_1POG-23SI_20250402T124629 |
| identfier | https://www.gov.pl/zagospodarowanieprzestrzenne/app/StrefaPlanistyczna/PL.ZIPPZP.9556/247401-POG/1POG-23SI/20250402T124629 |
| przestrzen nazw | PL.ZIPPZP.9556/247401-POG |
| lokalny id | 1POG-23SI |
| wersja id | 20250402T124629 |
| początek wersji obiektu | 2025-04-02T12:46:29 |
| nazwa | strefa infrastrukturalna |
| oznaczenie | 23SI |
| symbol | SI |
| obowiązuje od | 2025-04-02 |
| obowiązuje do | obecnie |
| status | w opracowaniu https://inspire.ec.europa.eu/codelist/ProcessStepGeneralValue/elaboration |
| charakter ustalenia | ogólnie wiążące https://inspire.ec.europa.eu/codelist/RegulationNatureValue/generallyBinding |
| profil podstawowy | teren infrastruktury technicznej teren komunikacji teren ogrodów działkowych |
| profil dodatkowy | teren usług teren produkcji teren zieleni urządzonej teren zieleni naturalnej teren lasu teren wód |
| minimalny udział powierzchni biologicznie czynnej | 20% |
| geometria | |



plan

<https://www.gov.pl/zagospodarowanieprzestrzenne/app/AktPlanowaniaPrzestrzennego/PL.ZIPPZP.9556/247401-POG/1POG>

strefa planistyczna

PL.ZIPPZP.9556_247401-POG_1POG-23SP_20250402T124629

identyfier

<https://www.gov.pl/zagospodarowanieprzestrzenne/app/StrefaPlanistyczna/PL.ZIPPZP.9556/247401-POG/1POG-23SP/20250402T124629>

przestrzen nazw

PL.ZIPPZP.9556/247401-POG

lokalny id

1POG-23SP

wersja id

20250402T124629

poczatek wersji obiektu

2025-04-02T12:46:29

nazwa

strefa gospodarcza

oznaczenie

23SP

symbol

SP

obowiazuje od

2025-04-02

obowiazuje do

obecnie

status

w opracowaniu
<https://inspire.ec.europa.eu/codelist/ProcessStepGeneralValue/elaboration>

charakter ustalenia

ogólnie wiążące
<https://inspire.ec.europa.eu/codelist/RegulationNatureValue/generallyBinding>

profil podstawowy

teren produkcji
teren komunikacji
teren zieleni urządzonej
teren ogrodów działkowych
teren infrastruktury technicznej

profil dodatkowy

teren usług
teren zieleni naturalnej
teren lasu
teren wód

maksymalna nadziemna intensywnosc zabudowy

4

maksymalny udzial powierzchni zabudowy

80%

maksymalna wysokosc zabudowy

30.0 m

minimalny udzial powierzchni biologicznie czynnej

15%

geometria



plan

<https://www.gov.pl/zagospodarowanieprzestrzenne/app/AktPlanowaniaPrzestrzennego/PL.ZIPPZP.9556/247401-POG/1POG>

strefa planistyczna

PL.ZIPPZP.9556_247401-POG_1POG-24SN_20250402T124629

identfier

<https://www.gov.pl/zagospodarowanieprzestrzenne/app/StrefaPlanistyczna/PL.ZIPPZP.9556/247401-POG/1POG-24SN/20250402T124629>

przestrzen nazw

PL.ZIPPZP.9556/247401-POG

lokalny id

1POG-24SN

wersja id

20250402T124629

początek wersji obiektu

2025-04-02T12:46:29

nazwa

strefa zieleni i rekreacji

oznaczenie

24SN

symbol

SN

obowiązuje od

2025-04-02

obowiązuje do

obecnie

status

w opracowaniu
<https://inspire.ec.europa.eu/codelist/ProcessStepGeneralValue/elaboration>

charakter ustalenia

ogólnie wiążące
<https://inspire.ec.europa.eu/codelist/RegulationNatureValue/generallyBinding>

profil podstawowy

teren zieleni urządzonej
teren plaży
teren wód
teren komunikacji
teren ogrodów działkowych
teren infrastruktury technicznej

profil dodatkowy

teren usług sportu i rekreacji
teren zieleni naturalnej

minimalny udział powierzchni
biologicznie czynnej

50%

geometria



plan

<https://www.gov.pl/zagospodarowanieprzestrzenne/app/AktPlanowaniaPrzestrzennego/PL.ZIPPZP.9556/247401-POG/1POG>

strefa planistyczna

PL.ZIPPZP.9556_247401-POG_1POG-24SU_20250402T124629

identyfier

<https://www.gov.pl/zagospodarowanieprzestrzenne/app/StrefaPlanistyczna/PL.ZIPPZP.9556/247401-POG/1POG-24SU/20250402T124629>

przestrzen nazw

PL.ZIPPZP.9556/247401-POG

lokalny id

1POG-24SU

wersja id

20250402T124629

poczatek wersji obiektu

2025-04-02T12:46:29

nazwa

strefa usługowa

oznaczenie

24SU

symbol

SU

obowiazuje od

2025-04-02

obowiazuje do

obecnie

status

w opracowaniu
<https://inspire.ec.europa.eu/codelist/ProcessStepGeneralValue/elaboration>

charakter ustalenia

ogólnie wiążące
<https://inspire.ec.europa.eu/codelist/RegulationNatureValue/generallyBinding>

profil podstawowy

teren usług
teren komunikacji
teren zieleni urządzonej
teren ogrodów działkowych
teren infrastruktury technicznej

profil dodatkowy

teren zieleni naturalnej
teren lasu
teren wód

maksymalna nadziemna intensywnosc zabudowy

3

maksymalny udzial powierzchni zabudowy

60%

maksymalna wysokosc zabudowy

25.0 m

minimalny udzial powierzchni biologicznie czynnej

30%

geometria



plan

<https://www.gov.pl/zagospodarowanieprzestrzenne/app/AktPlanowaniaPrzestrzennego/PL.ZIPPZP.9556/247401-POG/1POG>

strefa planistyczna

PL.ZIPPZP.9556_247401-POG_1POG-24SW_20250402T124629

identyfier

<https://www.gov.pl/zagospodarowanieprzestrzenne/app/StrefaPlanistyczna/PL.ZIPPZP.9556/247401-POG/1POG-24SW/20250402T124629>

przestrzen nazw

PL.ZIPPZP.9556/247401-POG

lokalny id

1POG-24SW

wersja id

20250402T124629

początek wersji obiektu

2025-04-02T12:46:29

nazwa

strefa wielofunkcyjna z zabudową mieszkaniową wielorodzinną

oznaczenie

24SW

symbol

SW

obowiązuje od

2025-04-02

obowiązuje do

obecnie

status

w opracowaniu
<https://inspire.ec.europa.eu/codelist/ProcessStepGeneralValue/elaboration>

charakter ustalenia

ogólnie wiążące
<https://inspire.ec.europa.eu/codelist/RegulationNatureValue/generallyBinding>

profil podstawowy

teren zabudowy mieszkaniowej wielorodzinnej
teren usług
teren komunikacji
teren zieleni urządzonej
teren ogrodów działkowych
teren infrastruktury technicznej

profil dodatkowy

teren zieleni naturalnej
teren lasu
teren wód

maksymalna nadziemna intensywność zabudowy

3

maksymalny udział powierzchni zabudowy

60%

maksymalna wysokość zabudowy

18.0 m

minimalny udział powierzchni biologicznie czynnej

25%

geometria



plan

<https://www.gov.pl/zagospodarowanieprzestrzenne/app/AktPlanowaniaPrzestrzennego/PL.ZIPPZP.9556/247401-POG/1POG>

strefa planistyczna

PL.ZIPPZP.9556_247401-POG_1POG-24SJ_20250402T124629

identfier

<https://www.gov.pl/zagospodarowanieprzestrzenne/app/StrefaPlanistyczna/PL.ZIPPZP.9556/247401-POG/1POG-24SJ/20250402T124629>

przestrzen nazw

PL.ZIPPZP.9556/247401-POG

lokalny id

1POG-24SJ

wersja id

20250402T124629

początek wersji obiektu

2025-04-02T12:46:29

nazwa

strefa wielofunkcyjna z zabudową mieszkaniową jednorodzinną

oznaczenie

24SJ

symbol

SJ

obowiązuje od

2025-04-02

obowiązuje do

obecnie

status

w opracowaniu
<https://inspire.ec.europa.eu/codelist/ProcessStepGeneralValue/elaboration>

charakter ustalenia

ogólnie wiążące
<https://inspire.ec.europa.eu/codelist/RegulationNatureValue/generallyBinding>

profil podstawowy

teren zabudowy mieszkaniowej jednorodzinnej
teren usług
teren komunikacji
teren zieleni urządzonej
teren ogrodów działkowych
teren infrastruktury technicznej

profil dodatkowy

teren zabudowy letniskowej lub rekreacji indywidualnej
teren zieleni naturalnej
teren lasu
teren wód

maksymalna nadziemna intensywność zabudowy

1

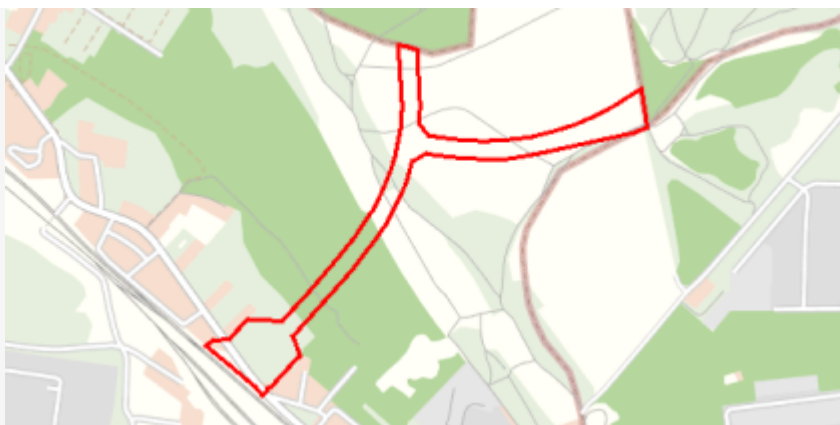
maksymalny udział powierzchni zabudowy

70%

maksymalna wysokość zabudowy

15.0 m

| | |
|---|---|
| minimalny udział powierzchni biologicznie czynnej | 30% |
| geometria |  |
| plan | https://www.gov.pl/zagospodarowanieprzestrzenne/app/AktPlanowaniaPrzestrzennego/PL.ZIPPZP.9556/247401-POG/1POG |
| strefa planistyczna | PL.ZIPPZP.9556_247401-POG_1POG-24SI_20250402T124629 |
| identyfier | https://www.gov.pl/zagospodarowanieprzestrzenne/app/StrefaPlanistyczna/PL.ZIPPZP.9556/247401-POG/1POG-24SI/20250402T124629 |
| przestrzen nazw | PL.ZIPPZP.9556/247401-POG |
| lokalny id | 1POG-24SI |
| wersja id | 20250402T124629 |
| początek wersji obiektu | 2025-04-02T12:46:29 |
| nazwa | strefa infrastrukturalna |
| oznaczenie | 24SI |
| symbol | SI |
| obowiązuje od | 2025-04-02 |
| obowiązuje do | obecnie |
| status | w opracowaniu https://inspire.ec.europa.eu/codelist/ProcessStepGeneralValue/elaboration |
| charakter ustalenia | ogólnie wiążące https://inspire.ec.europa.eu/codelist/RegulationNatureValue/generallyBinding |
| profil podstawowy | teren infrastruktury technicznej teren komunikacji teren ogrodów działkowych |
| profil dodatkowy | teren usług teren produkcji teren zieleni urządzonej teren zieleni naturalnej teren lasu teren wód |
| minimalny udział powierzchni biologicznie czynnej | 20% |
| geometria | |



plan

<https://www.gov.pl/zagospodarowanieprzestrzenne/app/AktPlanowaniaPrzestrzennego/PL.ZIPPZP.9556/247401-POG/1POG>

strefa planistyczna

PL.ZIPPZP.9556_247401-POG_1POG-24SP_20250402T124629

identyfier

<https://www.gov.pl/zagospodarowanieprzestrzenne/app/StrefaPlanistyczna/PL.ZIPPZP.9556/247401-POG/1POG-24SP/20250402T124629>

przestrzen nazw

PL.ZIPPZP.9556/247401-POG

lokalny id

1POG-24SP

wersja id

20250402T124629

poczatek wersji obiektu

2025-04-02T12:46:29

nazwa

strefa gospodarcza

oznaczenie

24SP

symbol

SP

obowiazuje od

2025-04-02

obowiazuje do

obecnie

status

w opracowaniu
<https://inspire.ec.europa.eu/codelist/ProcessStepGeneralValue/elaboration>

charakter ustalenia

ogólnie wiążące
<https://inspire.ec.europa.eu/codelist/RegulationNatureValue/generallyBinding>

profil podstawowy

teren produkcji
 teren komunikacji
 teren zieleni urządzonej
 teren ogrodów działkowych
 teren infrastruktury technicznej

profil dodatkowy

teren usług
 teren zieleni naturalnej
 teren lasu
 teren wód

maksymalna nadziemna intensywnosc zabudowy

4

maksymalny udzial powierzchni zabudowy

80%

maksymalna wysokosc zabudowy

70.0 m

minimalny udzial powierzchni biologicznie czynnej

10%

geometria



plan

<https://www.gov.pl/zagospodarowanieprzestrzenne/app/AktPlanowaniaPrzestrzennego/PL.ZIPPZP.9556/247401-POG/1POG>

strefa planistyczna

PL.ZIPPZP.9556_247401-POG_1POG-25SN_20250402T124629

identfier

<https://www.gov.pl/zagospodarowanieprzestrzenne/app/StrefaPlanistyczna/PL.ZIPPZP.9556/247401-POG/1POG-25SN/20250402T124629>

przestrzen nazw

PL.ZIPPZP.9556/247401-POG

lokalny id

1POG-25SN

wersja id

20250402T124629

początek wersji obiektu

2025-04-02T12:46:29

nazwa

strefa zieleni i rekreacji

oznaczenie

25SN

symbol

SN

obowiązuje od

2025-04-02

obowiązuje do

obecnie

status

w opracowaniu
<https://inspire.ec.europa.eu/codelist/ProcessStepGeneralValue/elaboration>

charakter ustalenia

ogólnie wiążące
<https://inspire.ec.europa.eu/codelist/RegulationNatureValue/generallyBinding>

profil podstawowy

teren zieleni urządzonej
teren plaży
teren wód
teren komunikacji
teren ogrodów działkowych
teren infrastruktury technicznej

profil dodatkowy

teren usług sportu i rekreacji
teren zieleni naturalnej

minimalny udział powierzchni
biologicznie czynnej

50%

geometria



plan

<https://www.gov.pl/zagospodarowanieprzestrzenne/app/AktPlanowaniaPrzestrzennego/PL.ZIPPZP.9556/247401-POG/1POG>

strefa planistyczna

PL.ZIPPZP.9556_247401-POG_1POG-25SU_20250402T124629

identyfier

<https://www.gov.pl/zagospodarowanieprzestrzenne/app/StrefaPlanistyczna/PL.ZIPPZP.9556/247401-POG/1POG-25SU/20250402T124629>

przestrzen nazw

PL.ZIPPZP.9556/247401-POG

lokalny id

1POG-25SU

wersja id

20250402T124629

poczatek wersji obiektu

2025-04-02T12:46:29

nazwa

strefa usługowa

oznaczenie

25SU

symbol

SU

obowiazuje od

2025-04-02

obowiazuje do

obecnie

status

w opracowaniu
<https://inspire.ec.europa.eu/codelist/ProcessStepGeneralValue/elaboration>

charakter ustalenia

ogólnie wiążące
<https://inspire.ec.europa.eu/codelist/RegulationNatureValue/generallyBinding>

profil podstawowy

teren usług
teren komunikacji
teren zieleni urządzonej
teren ogrodów działkowych
teren infrastruktury technicznej

profil dodatkowy

teren zieleni naturalnej
teren lasu
teren wód

maksymalna nadziemna intensywnosc zabudowy

3

maksymalny udzial powierzchni zabudowy

60%

maksymalna wysokosc zabudowy

25.0 m

minimalny udzial powierzchni biologicznie czynnej

30%

geometria



plan

<https://www.gov.pl/zagospodarowanieprzestrzenne/app/AktPlanowaniaPrzestrzennego/PL.ZIPPZP.9556/247401-POG/1POG>

strefa planistyczna

PL.ZIPPZP.9556_247401-POG_1POG-25SW_20250402T124629

identyfier

<https://www.gov.pl/zagospodarowanieprzestrzenne/app/StrefaPlanistyczna/PL.ZIPPZP.9556/247401-POG/1POG-25SW/20250402T124629>

przestrzen nazw

PL.ZIPPZP.9556/247401-POG

lokalny id

1POG-25SW

wersja id

20250402T124629

początek wersji obiektu

2025-04-02T12:46:29

nazwa

strefa wielofunkcyjna z zabudową mieszkaniową wielorodzinną

oznaczenie

25SW

symbol

SW

obowiązuje od

2025-04-02

obowiązuje do

obecnie

status

w opracowaniu
<https://inspire.ec.europa.eu/codelist/ProcessStepGeneralValue/elaboration>

charakter ustalenia

ogólnie wiążące
<https://inspire.ec.europa.eu/codelist/RegulationNatureValue/generallyBinding>

profil podstawowy

teren zabudowy mieszkaniowej wielorodzinnej
teren usług
teren komunikacji
teren zieleni urządzonej
teren ogrodów działkowych
teren infrastruktury technicznej

profil dodatkowy

teren zieleni naturalnej
teren lasu
teren wód

maksymalna nadziemna intensywność zabudowy

3

maksymalny udział powierzchni zabudowy

60%

maksymalna wysokość zabudowy

18.0 m

minimalny udział powierzchni biologicznie czynnej

25%

geometria



plan

<https://www.gov.pl/zagospodarowanieprzestrzenne/app/AktPlanowaniaPrzestrzennego/PL.ZIPPZP.9556/247401-POG/1POG>

strefa planistyczna

PL.ZIPPZP.9556_247401-POG_1POG-25SJ_20250402T124629

identfier

<https://www.gov.pl/zagospodarowanieprzestrzenne/app/StrefaPlanistyczna/PL.ZIPPZP.9556/247401-POG/1POG-25SJ/20250402T124629>

przestrzen nazw

PL.ZIPPZP.9556/247401-POG

lokalny id

1POG-25SJ

wersja id

20250402T124629

początek wersji obiektu

2025-04-02T12:46:29

nazwa

strefa wielofunkcyjna z zabudową mieszkaniową jednorodzinną

oznaczenie

25SJ

symbol

SJ

obowiązuje od

2025-04-02

obowiązuje do

obecnie

status

w opracowaniu
<https://inspire.ec.europa.eu/codelist/ProcessStepGeneralValue/elaboration>

charakter ustalenia

ogólnie wiążące
<https://inspire.ec.europa.eu/codelist/RegulationNatureValue/generallyBinding>

profil podstawowy

teren zabudowy mieszkaniowej jednorodzinnej
teren usług
teren komunikacji
teren zieleni urządzonej
teren ogrodów działkowych
teren infrastruktury technicznej

profil dodatkowy

teren zabudowy letniskowej lub rekreacji indywidualnej
teren zieleni naturalnej
teren lasu
teren wód

maksymalna nadziemna intensywnosc zabudowy

1

maksymalny udział powierzchni zabudowy

70%

maksymalna wysokosc zabudowy

15.0 m

| | |
|---|---|
| minimalny udział powierzchni biologicznie czynnej | 30% |
| geometria |  |
| plan | https://www.gov.pl/zagospodarowanieprzestrzenne/app/AktPlanowaniaPrzestrzennego/PL.ZIPPZP.9556/247401-POG/1POG |
| strefa planistyczna | PL.ZIPPZP.9556_247401-POG_1POG-25SI_20250402T124629 |
| identyfier | https://www.gov.pl/zagospodarowanieprzestrzenne/app/StrefaPlanistyczna/PL.ZIPPZP.9556/247401-POG/1POG-25SI/20250402T124629 |
| przestrzen nazw | PL.ZIPPZP.9556/247401-POG |
| lokalny id | 1POG-25SI |
| wersja id | 20250402T124629 |
| początek wersji obiektu | 2025-04-02T12:46:29 |
| nazwa | strefa infrastrukturalna |
| oznaczenie | 25SI |
| symbol | SI |
| obowiązuje od | 2025-04-02 |
| obowiązuje do | obecnie |
| status | w opracowaniu https://inspire.ec.europa.eu/codelist/ProcessStepGeneralValue/elaboration |
| charakter ustalenia | ogólnie wiążące https://inspire.ec.europa.eu/codelist/RegulationNatureValue/generallyBinding |
| profil podstawowy | teren infrastruktury technicznej teren komunikacji teren ogrodów działkowych |
| profil dodatkowy | teren zieleni urządzonej teren zieleni naturalnej teren lasu teren wód |
| minimalny udział powierzchni biologicznie czynnej | 20% |
| geometria | |



plan

<https://www.gov.pl/zagospodarowanieprzestrzenne/app/AktPlanowaniaPrzestrzennego/PL.ZIPPZP.9556/247401-POG/1POG>

strefa planistyczna

PL.ZIPPZP.9556_247401-POG_1POG-25SP_20250402T124629

identyfier

<https://www.gov.pl/zagospodarowanieprzestrzenne/app/StrefaPlanistyczna/PL.ZIPPZP.9556/247401-POG/1POG-25SP/20250402T124629>

przestrzen nazw

PL.ZIPPZP.9556/247401-POG

lokalny id

1POG-25SP

wersja id

20250402T124629

poczatek wersji obiektu

2025-04-02T12:46:29

nazwa

strefa gospodarcza

oznaczenie

25SP

symbol

SP

obowiazuje od

2025-04-02

obowiazuje do

obecnie

status

w opracowaniu
<https://inspire.ec.europa.eu/codelist/ProcessStepGeneralValue/elaboration>

charakter ustalenia

ogólnie wiążące
<https://inspire.ec.europa.eu/codelist/RegulationNatureValue/generallyBinding>

profil podstawowy

teren produkcji
teren komunikacji
teren zieleni urządzonej
teren ogrodów działkowych
teren infrastruktury technicznej

profil dodatkowy

teren usług
teren zieleni naturalnej
teren lasu
teren wód

maksymalna nadziemna intensywnosc zabudowy

4

maksymalny udzial powierzchni zabudowy

80%

maksymalna wysokosc zabudowy

30.0 m

minimalny udzial powierzchni biologicznie czynnej

10%

geometria



plan

<https://www.gov.pl/zagospodarowanieprzestrzenne/app/AktPlanowaniaPrzestrzennego/PL.ZIPPZP.9556/247401-POG/1POG>

strefa planistyczna

PL.ZIPPZP.9556_247401-POG_1POG-26SN_20250402T124629

identfier

<https://www.gov.pl/zagospodarowanieprzestrzenne/app/StrefaPlanistyczna/PL.ZIPPZP.9556/247401-POG/1POG-26SN/20250402T124629>

przestrzen nazw

PL.ZIPPZP.9556/247401-POG

lokalny id

1POG-26SN

wersja id

20250402T124629

początek wersji obiektu

2025-04-02T12:46:29

nazwa

strefa zieleni i rekreacji

oznaczenie

26SN

symbol

SN

obowiązuje od

2025-04-02

obowiązuje do

obecnie

status

w opracowaniu
<https://inspire.ec.europa.eu/codelist/ProcessStepGeneralValue/elaboration>

charakter ustalenia

ogólnie wiążące
<https://inspire.ec.europa.eu/codelist/RegulationNatureValue/generallyBinding>

profil podstawowy

teren zieleni urządzonej
teren plaży
teren wód
teren komunikacji
teren ogrodów działkowych
teren infrastruktury technicznej

profil dodatkowy

teren usług sportu i rekreacji
teren zieleni naturalnej

minimalny udział powierzchni
biologicznie czynnej

50%

geometria



plan

<https://www.gov.pl/zagospodarowanieprzestrzenne/app/AktPlanowaniaPrzestrzennego/PL.ZIPPZP.9556/247401-POG/1POG>

strefa planistyczna

PL.ZIPPZP.9556_247401-POG_1POG-26SU_20250402T124629

identyfier

<https://www.gov.pl/zagospodarowanieprzestrzenne/app/StrefaPlanistyczna/PL.ZIPPZP.9556/247401-POG/1POG-26SU/20250402T124629>

przestrzen nazw

PL.ZIPPZP.9556/247401-POG

lokalny id

1POG-26SU

wersja id

20250402T124629

poczatek wersji obiektu

2025-04-02T12:46:29

nazwa

strefa usługowa

oznaczenie

26SU

symbol

SU

obowiazuje od

2025-04-02

obowiazuje do

obecnie

status

w opracowaniu
<https://inspire.ec.europa.eu/codelist/ProcessStepGeneralValue/elaboration>

charakter ustalenia

ogólnie wiążące
<https://inspire.ec.europa.eu/codelist/RegulationNatureValue/generallyBinding>

profil podstawowy

teren usług
teren komunikacji
teren zieleni urządzonej
teren ogrodów działkowych
teren infrastruktury technicznej

profil dodatkowy

teren zieleni naturalnej
teren lasu
teren wód

maksymalna nadziemna intensywnosc zabudowy

3

maksymalny udzial powierzchni zabudowy

60%

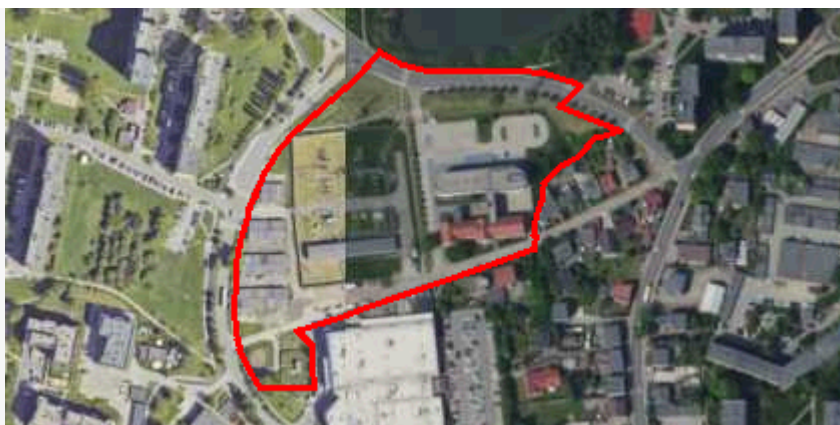
maksymalna wysokosc zabudowy

25.0 m

minimalny udzial powierzchni biologicznie czynnej

30%

geometria



plan

<https://www.gov.pl/zagospodarowanieprzestrzenne/app/AktPlanowaniaPrzestrzennego/PL.ZIPPZP.9556/247401-POG/1POG>

strefa planistyczna

PL.ZIPPZP.9556_247401-POG_1POG-26SW_20250402T124629

identyfier

<https://www.gov.pl/zagospodarowanieprzestrzenne/app/StrefaPlanistyczna/PL.ZIPPZP.9556/247401-POG/1POG-26SW/20250402T124629>

przestrzen nazw

PL.ZIPPZP.9556/247401-POG

lokalny id

1POG-26SW

wersja id

20250402T124629

poczatek wersji obiektu

2025-04-02T12:46:29

nazwa

strefa wielofunkcyjna z zabudową mieszkaniową wielorodzinną

oznaczenie

26SW

symbol

SW

obowiazuje od

2025-04-02

obowiazuje do

obecnie

status

w opracowaniu
<https://inspire.ec.europa.eu/codelist/ProcessStepGeneralValue/elaboration>

charakter ustalenia

ogólnie wiążące
<https://inspire.ec.europa.eu/codelist/RegulationNatureValue/generallyBinding>

profil podstawowy

teren zabudowy mieszkaniowej wielorodzinnej
teren usług
teren komunikacji
teren zieleni urządzonej
teren ogrodów działkowych
teren infrastruktury technicznej

profil dodatkowy

teren zieleni naturalnej
teren lasu
teren wód

maksymalna nadziemna intensywnosc zabudowy

2.5

maksymalny udzial powierzchni zabudowy

50%

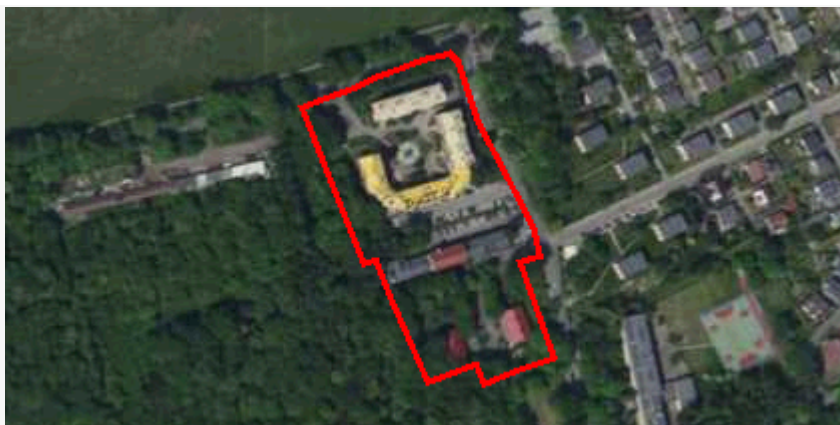
maksymalna wysokosc zabudowy

20.0 m

minimalny udzial powierzchni biologicznie czynnej

30%

geometria



plan

<https://www.gov.pl/zagospodarowanieprzestrzenne/app/AktPlanowaniaPrzestrzennego/PL.ZIPPZP.9556/247401-POG/1POG>

strefa planistyczna

PL.ZIPPZP.9556_247401-POG_1POG-26SJ_20250402T124629

identyfier

<https://www.gov.pl/zagospodarowanieprzestrzenne/app/StrefaPlanistyczna/PL.ZIPPZP.9556/247401-POG/1POG-26SJ/20250402T124629>

przestrzen nazw

PL.ZIPPZP.9556/247401-POG

lokalny id

1POG-26SJ

wersja id

20250402T124629

początek wersji obiektu

2025-04-02T12:46:29

nazwa

strefa wielofunkcyjna z zabudową mieszkaniową jednorodzinną

oznaczenie

26SJ

symbol

SJ

obowiązuje od

2025-04-02

obowiązuje do

obecnie

status

w opracowaniu
<https://inspire.ec.europa.eu/codelist/ProcessStepGeneralValue/elaboration>

charakter ustalenia

ogólnie wiążące
<https://inspire.ec.europa.eu/codelist/RegulationNatureValue/generallyBinding>

profil podstawowy

teren zabudowy mieszkaniowej jednorodzinnej
teren usług
teren komunikacji
teren zieleni urządzonej
teren ogrodów działkowych
teren infrastruktury technicznej

profil dodatkowy

teren zabudowy letniskowej lub rekreacji indywidualnej
teren zieleni naturalnej
teren lasu
teren wód

maksymalna nadziemna intensywność zabudowy

1.2

maksymalny udział powierzchni zabudowy

70%

maksymalna wysokość zabudowy

12.0 m

| | |
|--|---|
| minimalny udział powierzchni biologicznie czynnej | 30% |
| geometria |  |
| plan | https://www.gov.pl/zagospodarowanieprzestrzenne/app/AktPlanowaniaPrzestrzennego/PL.ZIPPZP.9556/247401-POG/1POG |
| strefa planistyczna | PL.ZIPPZP.9556_247401-POG_1POG-26SI_20250402T124629 |
| identfier | https://www.gov.pl/zagospodarowanieprzestrzenne/app/StrefaPlanistyczna/PL.ZIPPZP.9556/247401-POG/1POG-26SI/20250402T124629 |
| przestrzen nazw | PL.ZIPPZP.9556/247401-POG |
| lokalny id | 1POG-26SI |
| wersja id | 20250402T124629 |
| poczatek wersji obiektu | 2025-04-02T12:46:29 |
| nazwa | strefa infrastrukturalna |
| oznaczenie | 26SI |
| symbol | SI |
| obowiazuje od | 2025-04-02 |
| obowiazuje do | obecnie |
| status | w opracowaniu https://inspire.ec.europa.eu/codelist/ProcessStepGeneralValue/elaboration |
| charakter ustalenia | ogólnie wiążące https://inspire.ec.europa.eu/codelist/RegulationNatureValue/generallyBinding |
| profil podstawowy | teren infrastruktury technicznej teren komunikacji teren ogrodów działkowych |
| profil dodatkowy | teren usług teren produkcji teren zieleni urządzonej teren zieleni naturalnej teren lasu teren wód |
| minimalny udział powierzchni biologicznie czynnej | 20% |
| geometria | |



plan

<https://www.gov.pl/zagospodarowanieprzestrzenne/app/AktPlanowaniaPrzestrzennego/PL.ZIPPZP.9556/247401-POG/1POG>

strefa planistyczna

PL.ZIPPZP.9556_247401-POG_1POG-26SP_20250402T124629

identfier

<https://www.gov.pl/zagospodarowanieprzestrzenne/app/StrefaPlanistyczna/PL.ZIPPZP.9556/247401-POG/1POG-26SP/20250402T124629>

przestrzen nazw

PL.ZIPPZP.9556/247401-POG

lokalny id

1POG-26SP

wersja id

20250402T124629

poczatek wersji obiektu

2025-04-02T12:46:29

nazwa

strefa gospodarcza

oznaczenie

26SP

symbol

SP

obowiazuje od

2025-04-02

obowiazuje do

obecnie

status

w opracowaniu
<https://inspire.ec.europa.eu/codelist/ProcessStepGeneralValue/elaboration>

charakter ustalenia

ogólnie wiążące
<https://inspire.ec.europa.eu/codelist/RegulationNatureValue/generallyBinding>

profil podstawowy

teren produkcji
teren komunikacji
teren zieleni urządzonej
teren ogrodów działkowych
teren infrastruktury technicznej

profil dodatkowy

teren usług
teren zieleni naturalnej
teren lasu
teren wód

maksymalna nadziemna intensywnosc zabudowy

4

maksymalny udzial powierzchni zabudowy

80%

maksymalna wysokosc zabudowy

30.0 m

minimalny udzial powierzchni biologicznie czynnej

10%

geometria



plan

<https://www.gov.pl/zagospodarowanieprzestrzenne/app/AktPlanowaniaPrzestrzennego/PL.ZIPPZP.9556/247401-POG/1POG>

strefa planistyczna

PL.ZIPPZP.9556_247401-POG_1POG-27SN_20250402T124629

identyfier

<https://www.gov.pl/zagospodarowanieprzestrzenne/app/StrefaPlanistyczna/PL.ZIPPZP.9556/247401-POG/1POG-27SN/20250402T124629>

przestrzen nazw

PL.ZIPPZP.9556/247401-POG

lokalny id

1POG-27SN

wersja id

20250402T124629

początek wersji obiektu

2025-04-02T12:46:29

nazwa

strefa zieleni i rekreacji

oznaczenie

27SN

symbol

SN

obowiązuje od

2025-04-02

obowiązuje do

obecnie

status

w opracowaniu
<https://inspire.ec.europa.eu/codelist/ProcessStepGeneralValue/elaboration>

charakter ustalenia

ogólnie wiążące
<https://inspire.ec.europa.eu/codelist/RegulationNatureValue/generallyBinding>

profil podstawowy

teren zieleni urządzonej
teren plaży
teren wód
teren komunikacji
teren ogrodów działkowych
teren infrastruktury technicznej

profil dodatkowy

teren usług sportu i rekreacji
teren zieleni naturalnej

minimalny udział powierzchni
biologicznie czynnej

50%

geometria



plan

<https://www.gov.pl/zagospodarowanieprzestrzenne/app/AktPlanowaniaPrzestrzennego/PL.ZIPPZP.9556/247401-POG/1POG>

strefa planistyczna

PL.ZIPPZP.9556_247401-POG_1POG-27SU_20250402T124629

identyfier

<https://www.gov.pl/zagospodarowanieprzestrzenne/app/StrefaPlanistyczna/PL.ZIPPZP.9556/247401-POG/1POG-27SU/20250402T124629>

przestrzen nazw

PL.ZIPPZP.9556/247401-POG

lokalny id

1POG-27SU

wersja id

20250402T124629

poczatek wersji obiektu

2025-04-02T12:46:29

nazwa

strefa usługowa

oznaczenie

27SU

symbol

SU

obowiazuje od

2025-04-02

obowiazuje do

obecnie

status

w opracowaniu
<https://inspire.ec.europa.eu/codelist/ProcessStepGeneralValue/elaboration>

charakter ustalenia

ogólnie wiążące
<https://inspire.ec.europa.eu/codelist/RegulationNatureValue/generallyBinding>

profil podstawowy

teren usług
teren komunikacji
teren zieleni urządzonej
teren ogrodów działkowych
teren infrastruktury technicznej

profil dodatkowy

teren zieleni naturalnej
teren lasu
teren wód

maksymalna nadziemna intensywnosc zabudowy

3

maksymalny udzial powierzchni zabudowy

70%

maksymalna wysokosc zabudowy

25.0 m

minimalny udzial powierzchni biologicznie czynnej

15%

geometria



plan

<https://www.gov.pl/zagospodarowanieprzestrzenne/app/AktPlanowaniaPrzestrzennego/PL.ZIPPZP.9556/247401-POG/1POG>

strefa planistyczna

PL.ZIPPZP.9556_247401-POG_1POG-27SW_20250402T124629

identyfier

<https://www.gov.pl/zagospodarowanieprzestrzenne/app/StrefaPlanistyczna/PL.ZIPPZP.9556/247401-POG/1POG-27SW/20250402T124629>

przestrzen nazw

PL.ZIPPZP.9556/247401-POG

lokalny id

1POG-27SW

wersja id

20250402T124629

początek wersji obiektu

2025-04-02T12:46:29

nazwa

strefa wielofunkcyjna z zabudową mieszkaniową wielorodzinną

oznaczenie

27SW

symbol

SW

obowiązuje od

2025-04-02

obowiązuje do

obecnie

status

w opracowaniu
<https://inspire.ec.europa.eu/codelist/ProcessStepGeneralValue/elaboration>

charakter ustalenia

ogólnie wiążące
<https://inspire.ec.europa.eu/codelist/RegulationNatureValue/generallyBinding>

profil podstawowy

teren zabudowy mieszkaniowej wielorodzinnej
teren usług
teren komunikacji
teren zieleni urządzonej
teren ogrodów działkowych
teren infrastruktury technicznej

profil dodatkowy

teren zieleni naturalnej
teren lasu
teren wód

maksymalna nadziemna intensywność zabudowy

2

maksymalny udział powierzchni zabudowy

50%

maksymalna wysokość zabudowy

17.0 m

minimalny udział powierzchni biologicznie czynnej

30%

geometria



plan

<https://www.gov.pl/zagospodarowanieprzestrzenne/app/AktPlanowaniaPrzestrzennego/PL.ZIPPZP.9556/247401-POG/1POG>

strefa planistyczna

PL.ZIPPZP.9556_247401-POG_1POG-27SJ_20250402T124629

identfier

<https://www.gov.pl/zagospodarowanieprzestrzenne/app/StrefaPlanistyczna/PL.ZIPPZP.9556/247401-POG/1POG-27SJ/20250402T124629>

przestrzen nazw

PL.ZIPPZP.9556/247401-POG

lokalny id

1POG-27SJ

wersja id

20250402T124629

początek wersji obiektu

2025-04-02T12:46:29

nazwa

strefa wielofunkcyjna z zabudową mieszkaniową jednorodzinną

oznaczenie

27SJ

symbol

SJ

obowiązuje od

2025-04-02

obowiązuje do

obecnie

status

w opracowaniu
<https://inspire.ec.europa.eu/codelist/ProcessStepGeneralValue/elaboration>

charakter ustalenia

ogólnie wiążące
<https://inspire.ec.europa.eu/codelist/RegulationNatureValue/generallyBinding>

profil podstawowy

teren zabudowy mieszkaniowej jednorodzinnej
teren usług
teren komunikacji
teren zieleni urządzonej
teren ogrodów działkowych
teren infrastruktury technicznej

profil dodatkowy

teren zabudowy letniskowej lub rekreacji indywidualnej
teren zieleni naturalnej
teren lasu
teren wód

maksymalna nadziemna intensywnosc zabudowy

1.2

maksymalny udział powierzchni zabudowy

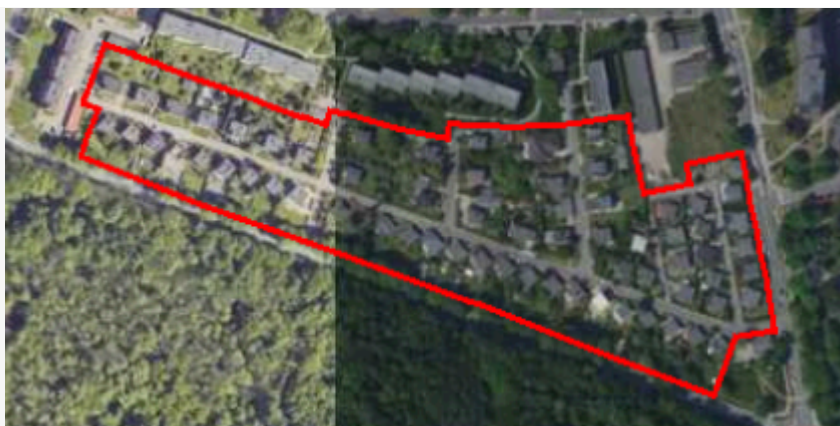
70%

maksymalna wysokosc zabudowy

12.0 m

**minimalny udział powierzchni
biologicznie czynnej** 30%

geometria



plan <https://www.gov.pl/zagospodarowanieprzestrzenne/app/AktPlanowaniaPrzestrzennego/PL.ZIPPZP.9556/247401-POG/1POG>

strefa planistyczna PL.ZIPPZP.9556_247401-POG_1POG-27SI_20250402T124629

identfier <https://www.gov.pl/zagospodarowanieprzestrzenne/app/StrefaPlanistyczna/PL.ZIPPZP.9556/247401-POG/1POG-27SI/20250402T124629>

przestrzen nazw PL.ZIPPZP.9556/247401-POG

lokalny id 1POG-27SI

wersja id 20250402T124629

początek wersji obiektu 2025-04-02T12:46:29

nazwa strefa infrastrukturalna

oznaczenie 27SI

symbol SI

obowiązuje od 2025-04-02

obowiązuje do obecnie

status w opracowaniu
<https://inspire.ec.europa.eu/codelist/ProcessStepGeneralValue/elaboration>

charakter ustalenia ogólnie wiążące
<https://inspire.ec.europa.eu/codelist/RegulationNatureValue/generallyBinding>

profil podstawowy teren infrastruktury technicznej
teren komunikacji
teren ogrodów działkowych

profil dodatkowy teren zieleni urządzonej
teren zieleni naturalnej
teren lasu
teren wód

**minimalny udział powierzchni
biologicznie czynnej** 20%

geometria



| | |
|------|---|
| plan | https://www.gov.pl/zagospodarowanieprzestrzenne/app/AktPlanowaniaPrzestrzennego/PL.ZIPPZP.9556/247401-POG/1POG |
|------|---|

| | |
|---------------------|---|
| strefa planistyczna | PL.ZIPPZP.9556_247401-POG_1POG-27SP_20250402T124629 |
|---------------------|---|

| | |
|-----------|---|
| identfier | https://www.gov.pl/zagospodarowanieprzestrzenne/app/StrefaPlanistyczna/PL.ZIPPZP.9556/247401-POG/1POG-27SP/20250402T124629 |
|-----------|---|

| | |
|-----------------|---------------------------|
| przestrzen nazw | PL.ZIPPZP.9556/247401-POG |
|-----------------|---------------------------|

| | |
|------------|-----------|
| lokalny id | 1POG-27SP |
|------------|-----------|

| | |
|-----------|-----------------|
| wersja id | 20250402T124629 |
|-----------|-----------------|

| | |
|-------------------------|---------------------|
| poczatek wersji obiektu | 2025-04-02T12:46:29 |
|-------------------------|---------------------|

| | |
|-------|--------------------|
| nazwa | strefa gospodarcza |
|-------|--------------------|

| | |
|------------|------|
| oznaczenie | 27SP |
|------------|------|

| | |
|--------|----|
| symbol | SP |
|--------|----|

| | |
|---------------|------------|
| obowiazuje od | 2025-04-02 |
|---------------|------------|

| | |
|---------------|---------|
| obowiazuje do | obecnie |
|---------------|---------|

| | |
|--------|--|
| status | w opracowaniu https://inspire.ec.europa.eu/codelist/ProcessStepGeneralValue/elaboration |
|--------|--|

| | |
|---------------------|--|
| charakter ustalenia | ogólnie wiążące https://inspire.ec.europa.eu/codelist/RegulationNatureValue/generallyBinding |
|---------------------|--|

| | |
|-------------------|---|
| profil podstawowy | teren produkcji teren komunikacji teren zieleni urządzonej teren ogrodów działkowych teren infrastruktury technicznej |
|-------------------|---|

| | |
|------------------|--|
| profil dodatkowy | teren usług teren zieleni naturalnej teren lasu teren wód |
|------------------|--|


| | |
|--|---|
| maksymalna nadziemna intensywnosc zabudowy | 2 |
|--|---|

| | |
|--|-----|
| maksymalny udział powierzchni zabudowy | 70% |
|--|-----|

| | |
|------------------------------|--------|
| maksymalna wysokosc zabudowy | 20.0 m |
|------------------------------|--------|

| | |
|---|-----|
| minimalny udział powierzchni biologicznie czynnej | 20% |
|---|-----|

geometria



plan

<https://www.gov.pl/zagospodarowanieprzestrzenne/app/AktPlanowaniaPrzestrzennego/PL.ZIPPZP.9556/247401-POG/1POG>

strefa planistyczna

PL.ZIPPZP.9556_247401-POG_1POG-28SN_20250402T124629

identyfier

<https://www.gov.pl/zagospodarowanieprzestrzenne/app/StrefaPlanistyczna/PL.ZIPPZP.9556/247401-POG/1POG-28SN/20250402T124629>

przestrzen nazw

PL.ZIPPZP.9556/247401-POG

lokalny id

1POG-28SN

wersja id

20250402T124629

początek wersji obiektu

2025-04-02T12:46:29

nazwa

strefa zieleni i rekreacji

oznaczenie

28SN

symbol

SN

obowiązuje od

2025-04-02

obowiązuje do

obecnie

status

w opracowaniu
<https://inspire.ec.europa.eu/codelist/ProcessStepGeneralValue/elaboration>

charakter ustalenia

ogólnie wiążące
<https://inspire.ec.europa.eu/codelist/RegulationNatureValue/generallyBinding>

profil podstawowy

teren zieleni urządzonej
teren plaży
teren wód
teren komunikacji
teren ogrodów działkowych
teren infrastruktury technicznej

profil dodatkowy

teren usług sportu i rekreacji
teren zieleni naturalnej

minimalny udział powierzchni
biologicznie czynnej

50%

geometria



plan

<https://www.gov.pl/zagospodarowanieprzestrzenne/app/AktPlanowaniaPrzestrzennego/PL.ZIPPZP.9556/247401-POG/1POG>

strefa planistyczna

PL.ZIPPZP.9556_247401-POG_1POG-28SU_20250402T124629

identfier

<https://www.gov.pl/zagospodarowanieprzestrzenne/app/StrefaPlanistyczna/PL.ZIPPZP.9556/247401-POG/1POG-28SU/20250402T124629>

przestrzen nazw

PL.ZIPPZP.9556/247401-POG

lokalny id

1POG-28SU

wersja id

20250402T124629

poczatek wersji obiektu

2025-04-02T12:46:29

nazwa

strefa usługowa

oznaczenie

28SU

symbol

SU

obowiazuje od

2025-04-02

obowiazuje do

obecnie

status

w opracowaniu
<https://inspire.ec.europa.eu/codelist/ProcessStepGeneralValue/elaboration>

charakter ustalenia

ogólnie wiążące
<https://inspire.ec.europa.eu/codelist/RegulationNatureValue/generallyBinding>

profil podstawowy

teren usług
teren komunikacji
teren zieleni urządzonej
teren ogrodów działkowych
teren infrastruktury technicznej

profil dodatkowy

teren zieleni naturalnej
teren lasu
teren wód

maksymalna nadziemna intensywnosc zabudowy

3

maksymalny udzial powierzchni zabudowy

70%

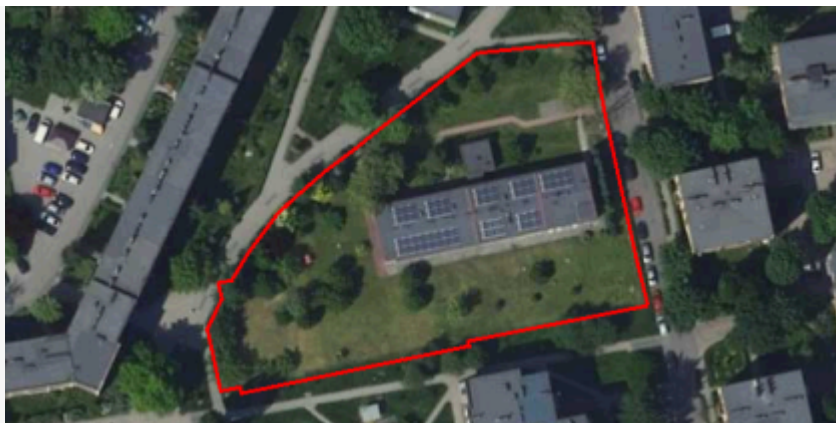
maksymalna wysokosc zabudowy

25.0 m

minimalny udzial powierzchni biologicznie czynnej

15%

geometria



plan

<https://www.gov.pl/zagospodarowanieprzestrzenne/app/AktPlanowaniaPrzestrzennego/PL.ZIPPZP.9556/247401-POG/1POG>

strefa planistyczna

PL.ZIPPZP.9556_247401-POG_1POG-28SW_20250402T124629

identyfier

<https://www.gov.pl/zagospodarowanieprzestrzenne/app/StrefaPlanistyczna/PL.ZIPPZP.9556/247401-POG/1POG-28SW/20250402T124629>

przestrzen nazw

PL.ZIPPZP.9556/247401-POG

lokalny id

1POG-28SW

wersja id

20250402T124629

początek wersji obiektu

2025-04-02T12:46:29

nazwa

strefa wielofunkcyjna z zabudową mieszkaniową wielorodzinną

oznaczenie

28SW

symbol

SW

obowiązuje od

2025-04-02

obowiązuje do

obecnie

status

w opracowaniu
<https://inspire.ec.europa.eu/codelist/ProcessStepGeneralValue/elaboration>

charakter ustalenia

ogólnie wiążące
<https://inspire.ec.europa.eu/codelist/RegulationNatureValue/generallyBinding>

profil podstawowy

teren zabudowy mieszkaniowej wielorodzinnej
teren usług
teren komunikacji
teren zieleni urządzonej
teren ogrodów działkowych
teren infrastruktury technicznej

profil dodatkowy

teren zieleni naturalnej
teren lasu
teren wód

maksymalna nadziemna intensywność zabudowy

2

maksymalny udział powierzchni zabudowy

40%

maksymalna wysokość zabudowy

15.0 m

minimalny udział powierzchni biologicznie czynnej

30%

geometria



plan

<https://www.gov.pl/zagospodarowanieprzestrzenne/app/AktPlanowaniaPrzestrzennego/PL.ZIPPZP.9556/247401-POG/1POG>

strefa planistyczna

PL.ZIPPZP.9556_247401-POG_1POG-28SJ_20250402T124629

identfier

<https://www.gov.pl/zagospodarowanieprzestrzenne/app/StrefaPlanistyczna/PL.ZIPPZP.9556/247401-POG/1POG-28SJ/20250402T124629>

przestrzen nazw

PL.ZIPPZP.9556/247401-POG

lokalny id

1POG-28SJ

wersja id

20250402T124629

początek wersji obiektu

2025-04-02T12:46:29

nazwa

strefa wielofunkcyjna z zabudową mieszkaniową jednorodzinną

oznaczenie

28SJ

symbol

SJ

obowiązuje od

2025-04-02

obowiązuje do

obecnie

status

w opracowaniu
<https://inspire.ec.europa.eu/codelist/ProcessStepGeneralValue/elaboration>

charakter ustalenia

ogólnie wiążące
<https://inspire.ec.europa.eu/codelist/RegulationNatureValue/generallyBinding>

profil podstawowy

teren zabudowy mieszkaniowej jednorodzinnej
teren usług
teren komunikacji
teren zieleni urządzonej
teren ogrodów działkowych
teren infrastruktury technicznej

profil dodatkowy

teren zabudowy letniskowej lub rekreacji indywidualnej
teren zieleni naturalnej
teren lasu
teren wód

maksymalna nadziemna intensywnosc zabudowy

0.8

maksymalny udział powierzchni zabudowy

25%

maksymalna wysokosc zabudowy

9.0 m

| | |
|---|---|
| minimalny udział powierzchni biologicznie czynnej | 50% |
| geometria |  |
| plan | https://www.gov.pl/zagospodarowanieprzestrzenne/app/AktPlanowaniaPrzestrzennego/PL.ZIPPZP.9556/247401-POG/1POG |
| strefa planistyczna | PL.ZIPPZP.9556_247401-POG_1POG-28SI_20250402T124629 |
| identyfier | https://www.gov.pl/zagospodarowanieprzestrzenne/app/StrefaPlanistyczna/PL.ZIPPZP.9556/247401-POG/1POG-28SI/20250402T124629 |
| przestrzen nazw | PL.ZIPPZP.9556/247401-POG |
| lokalny id | 1POG-28SI |
| wersja id | 20250402T124629 |
| początek wersji obiektu | 2025-04-02T12:46:29 |
| nazwa | strefa infrastrukturalna |
| oznaczenie | 28SI |
| symbol | SI |
| obowiązuje od | 2025-04-02 |
| obowiązuje do | obecnie |
| status | w opracowaniu https://inspire.ec.europa.eu/codelist/ProcessStepGeneralValue/elaboration |
| charakter ustalenia | ogólnie wiążące https://inspire.ec.europa.eu/codelist/RegulationNatureValue/generallyBinding |
| profil podstawowy | teren infrastruktury technicznej teren komunikacji teren ogrodów działkowych |
| profil dodatkowy | teren zieleni urządzonej teren zieleni naturalnej teren lasu teren wód |
| minimalny udział powierzchni biologicznie czynnej | 20% |
| geometria | |



plan

<https://www.gov.pl/zagospodarowanieprzestrzenne/app/AktPlanowaniaPrzestrzennego/PL.ZIPPZP.9556/247401-POG/1POG>

strefa planistyczna

PL.ZIPPZP.9556_247401-POG_1POG-28SP_20250402T124629

identyfier

<https://www.gov.pl/zagospodarowanieprzestrzenne/app/StrefaPlanistyczna/PL.ZIPPZP.9556/247401-POG/1POG-28SP/20250402T124629>

przestrzen nazw

PL.ZIPPZP.9556/247401-POG

lokalny id

1POG-28SP

wersja id

20250402T124629

poczatek wersji obiektu

2025-04-02T12:46:29

nazwa

strefa gospodarcza

oznaczenie

28SP

symbol

SP

obowiazuje od

2025-04-02

obowiazuje do

obecnie

status

w opracowaniu
<https://inspire.ec.europa.eu/codelist/ProcessStepGeneralValue/elaboration>

charakter ustalenia

ogólnie wiążące
<https://inspire.ec.europa.eu/codelist/RegulationNatureValue/generallyBinding>

profil podstawowy

teren produkcji
teren komunikacji
teren zieleni urządzonej
teren ogrodów działkowych
teren infrastruktury technicznej

profil dodatkowy

teren usług
teren zieleni naturalnej
teren lasu
teren wód

maksymalna nadziemna intensywnosc zabudowy

2

maksymalny udzial powierzchni zabudowy

70%

maksymalna wysokosc zabudowy


20.0 m

minimalny udzial powierzchni biologicznie czynnej

20%

geometria

Nie można pobrać podglądu podkładu mapowego. Usługa WMTS jest teraz niedostępna.

**plan**

<https://www.gov.pl/zagospodarowanieprzestrzenne/app/AktPlanowaniaPrzestrzennego/PL.ZIPPZP.9556/247401-POG/1POG>

strefa planistyczna

PL.ZIPPZP.9556_247401-POG_1POG-29SN_20250402T124629

identfier

<https://www.gov.pl/zagospodarowanieprzestrzenne/app/StrefaPlanistyczna/PL.ZIPPZP.9556/247401-POG/1POG-29SN/20250402T124629>

przestrzen nazw

PL.ZIPPZP.9556/247401-POG

lokalny id

1POG-29SN

wersja id

20250402T124629

początek wersji obiektu

2025-04-02T12:46:29

nazwa

strefa zieleni i rekreacji

oznaczenie

29SN

symbol

SN

obowiązuje od

2025-04-02

obowiązuje do

obecnie

status

w opracowaniu
<https://inspire.ec.europa.eu/codelist/ProcessStepGeneralValue/elaboration>

charakter ustalenia

ogólnie wiążące
<https://inspire.ec.europa.eu/codelist/RegulationNatureValue/generallyBinding>

profil podstawowy

teren zieleni urządzonej
teren plaży
teren wód
teren komunikacji
teren ogrodów działkowych
teren infrastruktury technicznej

profil dodatkowy

teren usług sportu i rekreacji
teren zieleni naturalnej

minimalny udział powierzchni biologicznie czynnej

50%

geometria



plan

<https://www.gov.pl/zagospodarowanieprzestrzenne/app/AktPlanowaniaPrzestrzennego/PL.ZIPPZP.9556/247401-POG/1POG>

strefa planistyczna

PL.ZIPPZP.9556_247401-POG_1POG-29SU_20250402T124629

identyfier

<https://www.gov.pl/zagospodarowanieprzestrzenne/app/StrefaPlanistyczna/PL.ZIPPZP.9556/247401-POG/1POG-29SU/20250402T124629>

przestrzen nazw

PL.ZIPPZP.9556/247401-POG

lokalny id

1POG-29SU

wersja id

20250402T124629

poczatek wersji obiektu

2025-04-02T12:46:29

nazwa

strefa usługowa

oznaczenie

29SU

symbol

SU

obowiazuje od

2025-04-02

obowiazuje do

obecnie

status

w opracowaniu
<https://inspire.ec.europa.eu/codelist/ProcessStepGeneralValue/elaboration>

charakter ustalenia

ogólnie wiążące
<https://inspire.ec.europa.eu/codelist/RegulationNatureValue/generallyBinding>

profil podstawowy

teren usług
teren komunikacji
teren zieleni urządzonej
teren ogrodów działkowych
teren infrastruktury technicznej

profil dodatkowy

teren zieleni naturalnej
teren lasu
teren wód

maksymalna nadziemna intensywnosc zabudowy

3

maksymalny udzial powierzchni zabudowy

60%

maksymalna wysokosc zabudowy

25.0 m

minimalny udzial powierzchni biologicznie czynnej

30%

geometria



plan

<https://www.gov.pl/zagospodarowanieprzestrzenne/app/AktPlanowaniaPrzestrzennego/PL.ZIPPZP.9556/247401-POG/1POG>

strefa planistyczna

PL.ZIPPZP.9556_247401-POG_1POG-29SW_20250402T124629

identyfier

<https://www.gov.pl/zagospodarowanieprzestrzenne/app/StrefaPlanistyczna/PL.ZIPPZP.9556/247401-POG/1POG-29SW/20250402T124629>

przestrzen nazw

PL.ZIPPZP.9556/247401-POG

lokalny id

1POG-29SW

wersja id

20250402T124629

początek wersji obiektu

2025-04-02T12:46:29

nazwa

strefa wielofunkcyjna z zabudową mieszkaniową wielorodzinną

oznaczenie

29SW

symbol

SW

obowiązuje od

2025-04-02

obowiązuje do

obecnie

status

w opracowaniu
<https://inspire.ec.europa.eu/codelist/ProcessStepGeneralValue/elaboration>

charakter ustalenia

ogólnie wiążące
<https://inspire.ec.europa.eu/codelist/RegulationNatureValue/generallyBinding>

profil podstawowy

teren zabudowy mieszkaniowej wielorodzinnej
teren usług
teren komunikacji
teren zieleni urządzonej
teren ogrodów działkowych
teren infrastruktury technicznej

profil dodatkowy

teren zieleni naturalnej
teren lasu
teren wód

maksymalna nadziemna intensywność zabudowy

1.5

maksymalny udział powierzchni zabudowy

50%

maksymalna wysokość zabudowy

11.0 m

minimalny udział powierzchni biologicznie czynnej

30%

geometria



plan

<https://www.gov.pl/zagospodarowanieprzestrzenne/app/AktPlanowaniaPrzestrzennego/PL.ZIPPZP.9556/247401-POG/1POG>

strefa planistyczna

PL.ZIPPZP.9556_247401-POG_1POG-29SJ_20250402T124629

identfier

<https://www.gov.pl/zagospodarowanieprzestrzenne/app/StrefaPlanistyczna/PL.ZIPPZP.9556/247401-POG/1POG-29SJ/20250402T124629>

przestrzen nazw

PL.ZIPPZP.9556/247401-POG

lokalny id

1POG-29SJ

wersja id

20250402T124629

początek wersji obiektu

2025-04-02T12:46:29

nazwa

strefa wielofunkcyjna z zabudową mieszkaniową jednorodzinną

oznaczenie

29SJ

symbol

SJ

obowiązuje od

2025-04-02

obowiązuje do

obecnie

status

w opracowaniu
<https://inspire.ec.europa.eu/codelist/ProcessStepGeneralValue/elaboration>

charakter ustalenia

ogólnie wiążące
<https://inspire.ec.europa.eu/codelist/RegulationNatureValue/generallyBinding>

profil podstawowy

teren zabudowy mieszkaniowej jednorodzinnej
teren usług
teren komunikacji
teren zieleni urządzonej
teren ogrodów działkowych
teren infrastruktury technicznej

profil dodatkowy

teren zabudowy letniskowej lub rekreacji indywidualnej
teren zieleni naturalnej
teren lasu
teren wód

maksymalna nadziemna intensywnosc zabudowy

0.8

maksymalny udział powierzchni zabudowy

25%

maksymalna wysokosc zabudowy

9.0 m

**minimalny udział powierzchni
biologicznie czynnej** 50%

geometria



plan <https://www.gov.pl/zagospodarowanieprzestrzenne/app/AktPlanowaniaPrzestrzennego/PL.ZIPPZP.9556/247401-POG/1POG>

strefa planistyczna PL.ZIPPZP.9556_247401-POG_1POG-29SI_20250402T131144

identfier <https://www.gov.pl/zagospodarowanieprzestrzenne/app/StrefaPlanistyczna/PL.ZIPPZP.9556/247401-POG/1POG-29SI/20250402T131144>

przestrzen nazw PL.ZIPPZP.9556/247401-POG

lokalny id 1POG-29SI

wersja id 20250402T131144

początek wersji obiektu 2025-04-02T13:11:44

nazwa strefa infrastrukturalna

oznaczenie 29SI

symbol SI

obowiązuje od 2025-04-02

obowiązuje do obecnie

status w opracowaniu
<https://inspire.ec.europa.eu/codelist/ProcessStepGeneralValue/elaboration>

charakter ustalenia ogólnie wiążące
<https://inspire.ec.europa.eu/codelist/RegulationNatureValue/generallyBinding>

profil podstawowy teren infrastruktury technicznej
teren komunikacji
teren ogrodów działkowych

profil dodatkowy teren usług
teren produkcji
teren zieleni urządzonej
teren zieleni naturalnej
teren lasu
teren wód

**maksymalna nadziemna
intensywnosc zabudowy** 4

**maksymalny udział powierzchni
zabudowy** 80%

maksymalna wysokosc zabudowy 250.0 m

**minimalny udział powierzchni
biologicznie czynnej** 20%

geometria



plan <https://www.gov.pl/zagospodarowanieprzestrzenne/app/AktPlanowaniaPrzestrzennego/PL.ZIPPZP.9556/247401-POG/1POG>

strefa planistyczna PL.ZIPPZP.9556_247401-POG_1POG-29SP_20250402T124629

identfier <https://www.gov.pl/zagospodarowanieprzestrzenne/app/StrefaPlanistyczna/PL.ZIPPZP.9556/247401-POG/1POG-29SP/20250402T124629>

przestrzen nazw PL.ZIPPZP.9556/247401-POG

lokalny id 1POG-29SP

wersja id 20250402T124629

poczatek wersji obiektu 2025-04-02T12:46:29

nazwa strefa gospodarcza

oznaczenie 29SP

symbol SP

obowiazuje od 2025-04-02

obowiazuje do obecnie

status w opracowaniu
<https://inspire.ec.europa.eu/codelist/ProcessStepGeneralValue/elaboration>

charakter ustalenia ogólnie wiążące
<https://inspire.ec.europa.eu/codelist/RegulationNatureValue/generallyBinding>

profil podstawowy teren produkcji
teren komunikacji
teren zieleni urządzonej
teren ogrodów działkowych
teren infrastruktury technicznej

profil dodatkowy teren usług
teren zieleni naturalnej
teren lasu
teren wód

**maksymalna nadziemna
intensywnosc zabudowy** 2

**maksymalny udział powierzchni
zabudowy** 70%

| | |
|--|---|
| maksymalna wysokość zabudowy | 20.0 m |
| minimalny udział powierzchni biologicznie czynnej | 20% |
| geometria |  |
| plan | https://www.gov.pl/zagospodarowanieprzestrzenne/app/AktPlanowaniaPrzestrzennego/PL.ZIPPZP.9556/247401-POG/1POG |
| strefa planistyczna | PL.ZIPPZP.9556_247401-POG_1POG-30SN_20250402T124629 |
| identyfikator | https://www.gov.pl/zagospodarowanieprzestrzenne/app/StrefaPlanistyczna/PL.ZIPPZP.9556/247401-POG/1POG-30SN/20250402T124629 |
| przestrzeń nazw | PL.ZIPPZP.9556/247401-POG |
| lokalny id | 1POG-30SN |
| wersja id | 20250402T124629 |
| początek wersji obiektu | 2025-04-02T12:46:29 |
| nazwa | strefa zieleni i rekreacji |
| oznaczenie | 30SN |
| symbol | SN |
| obowiązuje od | 2025-04-02 |
| obowiązuje do | obecnie |
| status | w opracowaniu https://inspire.ec.europa.eu/codelist/ProcessStepGeneralValue/elaboration |
| charakter ustalenia | ogólnie wiążące https://inspire.ec.europa.eu/codelist/RegulationNatureValue/generallyBinding |
| profil podstawowy | teren zieleni urządzonej teren plaży teren wód teren komunikacji teren ogrodów działkowych teren infrastruktury technicznej |
| profil dodatkowy | teren usług sportu i rekreacji teren usług kultury i rozrywki teren usług handlu detalicznego teren usług gastronomii teren usług turystyki teren usług nauki teren usług edukacji |

| | |
|--|---|
| | teren usług zdrowia i pomocy społecznej teren zieleni naturalnej |
| minimalny udział powierzchni biologicznie czynnej | 50% |
| geometria |  |
| plan | https://www.gov.pl/zagospodarowanieprzestrzenne/app/AktPlanowaniaPrzestrzennego/PL.ZIPPZP.9556/247401-POG/1POG |
| strefa planistyczna | PL.ZIPPZP.9556_247401-POG_1POG-30SU_20250402T124629 |
| identfier | https://www.gov.pl/zagospodarowanieprzestrzenne/app/StrefaPlanistyczna/PL.ZIPPZP.9556/247401-POG/1POG-30SU/20250402T124629 |
| przestrzen nazw | PL.ZIPPZP.9556/247401-POG |
| lokalny id | 1POG-30SU |
| wersja id | 20250402T124629 |
| początek wersji obiektu | 2025-04-02T12:46:29 |
| nazwa | strefa usługowa |
| oznaczenie | 30SU |
| symbol | SU |
| obowiązuje od | 2025-04-02 |
| obowiązuje do | obecnie |
| status | w opracowaniu https://inspire.ec.europa.eu/codelist/ProcessStepGeneralValue/elaboration |
| charakter ustalenia | ogólnie wiążące https://inspire.ec.europa.eu/codelist/RegulationNatureValue/generallyBinding |
| profil podstawowy | teren usług teren komunikacji teren zieleni urządzonej teren ogrodów działkowych teren infrastruktury technicznej |
| profil dodatkowy | teren składów i magazynów teren zieleni naturalnej teren lasu teren wód |
| maksymalna nadziemna intensywnosc zabudowy | 3 |
| maksymalny udział powierzchni | |

| | |
|---|---|
| zabudowy | 70% |
| maksymalna wysokość zabudowy | 25.0 m |
| minimalny udział powierzchni biologicznie czynnej | 15% |
| geometria |  |
| plan | https://www.gov.pl/zagospodarowanieprzestrzenne/app/AktPlanowaniaPrzestrzennego/PL.ZIPPZP.9556/247401-POG/1POG |
| strefa planistyczna | PL.ZIPPZP.9556_247401-POG_1POG-30SW_20250402T124629 |
| identyfier | https://www.gov.pl/zagospodarowanieprzestrzenne/app/StrefaPlanistyczna/PL.ZIPPZP.9556/247401-POG/1POG-30SW/20250402T124629 |
| przestrzeń nazw | PL.ZIPPZP.9556/247401-POG |
| lokalny id | 1POG-30SW |
| wersja id | 20250402T124629 |
| początek wersji obiektu | 2025-04-02T12:46:29 |
| nazwa | strefa wielofunkcyjna z zabudową mieszkaniową wielorodzinną |
| oznaczenie | 30SW |
| symbol | SW |
| obowiązuje od | 2025-04-02 |
| obowiązuje do | obecnie |
| status | w opracowaniu https://inspire.ec.europa.eu/codelist/ProcessStepGeneralValue/elaboration |
| charakter ustalenia | ogólnie wiążące https://inspire.ec.europa.eu/codelist/RegulationNatureValue/generallyBinding |
| profil podstawowy | teren zabudowy mieszkaniowej wielorodzinnej teren usług teren komunikacji teren zieleni urządzonej teren ogrodów działkowych teren infrastruktury technicznej |
| profil dodatkowy | teren zieleni naturalnej teren lasu teren wód |
| maksymalna nadziemna intensywność zabudowy | 3 |

| | |
|--|---|
| maksymalny udział powierzchni zabudowy | 70% |
| maksymalna wysokość zabudowy | 30.0 m |
| minimalny udział powierzchni biologicznie czynnej | 30% |
| geometria |  |
| plan | https://www.gov.pl/zagospodarowanieprzestrzenne/app/AktPlanowaniaPrzestrzennego/PL.ZIPPZP.9556/247401-POG/1POG |
| strefa planistyczna | PL.ZIPPZP.9556_247401-POG_1POG-30SI_20250402T124629 |
| identyfikator | https://www.gov.pl/zagospodarowanieprzestrzenne/app/StrefaPlanistyczna/PL.ZIPPZP.9556/247401-POG/1POG-30SI/20250402T124629 |
| przestrzeń nazw | PL.ZIPPZP.9556/247401-POG |
| lokalny id | 1POG-30SI |
| wersja id | 20250402T124629 |
| początek wersji obiektu | 2025-04-02T12:46:29 |
| nazwa | strefa infrastrukturalna |
| oznaczenie | 30SI |
| symbol | SI |
| obowiązuje od | 2025-04-02 |
| obowiązuje do | obecnie |
| status | w opracowaniu https://inspire.ec.europa.eu/codelist/ProcessStepGeneralValue/elaboration |
| charakter ustalenia | ogólnie wiążące https://inspire.ec.europa.eu/codelist/RegulationNatureValue/generallyBinding |
| profil podstawowy | teren infrastruktury technicznej teren komunikacji teren ogrodów działkowych |
| profil dodatkowy | teren usług teren produkcji teren zieleni urządzonej teren zieleni naturalnej teren lasu teren wód |
| maksymalna nadziemna intensywność zabudowy | 4 |

maksymalny udział powierzchni zabudowy 80%

maksymalna wysokość zabudowy 30.0 m

minimalny udział powierzchni biologicznie czynnej 15%

geometria



plan <https://www.gov.pl/zagospodarowanieprzestrzenne/app/AktPlanowaniaPrzestrzennego/PL.ZIPPZP.9556/247401-POG/1POG>

strefa planistyczna PL.ZIPPZP.9556_247401-POG_1POG-30SP_20250402T124629

identyfikator <https://www.gov.pl/zagospodarowanieprzestrzenne/app/StrefaPlanistyczna/PL.ZIPPZP.9556/247401-POG/1POG-30SP/20250402T124629>

przestrzeń nazw PL.ZIPPZP.9556/247401-POG

lokalny id 1POG-30SP

wersja id 20250402T124629

początek wersji obiektu 2025-04-02T12:46:29

nazwa strefa gospodarcza

oznaczenie 30SP

symbol SP

obowiązuje od 2025-04-02

obowiązuje do obecnie

status w opracowaniu
<https://inspire.ec.europa.eu/codelist/ProcessStepGeneralValue/elaboration>

charakter ustalenia ogólnie wiążące
<https://inspire.ec.europa.eu/codelist/RegulationNatureValue/generallyBinding>

profil podstawowy teren produkcji
teren komunikacji
teren zieleni urządzonej
teren ogrodów działkowych
teren infrastruktury technicznej

profil dodatkowy teren usług
teren zieleni naturalnej
teren lasu
teren wód

maksymalna nadziemna

| | |
|--|---|
| intensywnosc zabudowy | 2 |
| maksymalny udzial powierzchni zabudowy | 70% |
| maksymalna wysokosc zabudowy | 20.0 m |
| minimalny udzial powierzchni biologicznie czynnej | 20% |
| geometria |  |
| plan | https://www.gov.pl/zagospodarowanieprzestrzenne/app/AktPlanowaniaPrzestrzennego/PL.ZIPPZP.9556/247401-POG/1POG |
| strefa planistyczna | PL.ZIPPZP.9556_247401-POG_1POG-31SN_20250402T124629 |
| identfier | https://www.gov.pl/zagospodarowanieprzestrzenne/app/StrefaPlanistyczna/PL.ZIPPZP.9556/247401-POG/1POG-31SN/20250402T124629 |
| przestrzen nazw | PL.ZIPPZP.9556/247401-POG |
| lokalny id | 1POG-31SN |
| wersja id | 20250402T124629 |
| poczatek wersji obiektu | 2025-04-02T12:46:29 |
| nazwa | strefa zieleni i rekreacji |
| oznaczenie | 31SN |
| symbol | SN |
| obowiazuje od | 2025-04-02 |
| obowiazuje do | obecnie |
| status | w opracowaniu https://inspire.ec.europa.eu/codelist/ProcessStepGeneralValue/elaboration |
| charakter ustalenia | ogólnie wiążące https://inspire.ec.europa.eu/codelist/RegulationNatureValue/generallyBinding |
| profil podstawowy | teren zieleni urządzonej teren plaży teren wód teren komunikacji teren ogrodów działkowych teren infrastruktury technicznej |
| profil dodatkowy | teren usług sportu i rekreacji teren usług handlu detalicznego teren usług gastronomii teren zieleni naturalnej |

**minimalny udział powierzchni
biologicznie czynnej** 50%

geometria



plan <https://www.gov.pl/zagospodarowanieprzestrzenne/app/AktPlanowaniaPrzestrzennego/PL.ZIPPZP.9556/247401-POG/1POG>

strefa planistyczna PL.ZIPPZP.9556_247401-POG_1POG-31SU_20250402T124629

identyfier <https://www.gov.pl/zagospodarowanieprzestrzenne/app/StrefaPlanistyczna/PL.ZIPPZP.9556/247401-POG/1POG-31SU/20250402T124629>

przestrzen nazw PL.ZIPPZP.9556/247401-POG

lokalny id 1POG-31SU

wersja id 20250402T124629

poczatek wersji obiektu 2025-04-02T12:46:29

nazwa strefa usługowa

oznaczenie 31SU

symbol SU

obowiazuje od 2025-04-02

obowiazuje do obecnie

status w opracowaniu
<https://inspire.ec.europa.eu/codelist/ProcessStepGeneralValue/elaboration>

charakter ustalenia ogólnie wiążące
<https://inspire.ec.europa.eu/codelist/RegulationNatureValue/generallyBinding>

profil podstawowy teren usług
teren komunikacji
teren zieleni urządzonej
teren ogrodów działkowych
teren infrastruktury technicznej

profil dodatkowy teren zieleni naturalnej
teren lasu
teren wód

**maksymalna nadziemna
intensywnosc zabudowy** 3

**maksymalny udział powierzchni
zabudowy** 70%

maksymalna wysokosc zabudowy 25.0 m

| | |
|--|---|
| minimalny udział powierzchni biologicznie czynnej | 30% |
| geometria |  |
| plan | https://www.gov.pl/zagospodarowanieprzestrzenne/app/AktPlanowaniaPrzestrzennego/PL.ZIPPZP.9556/247401-POG/1POG |
| strefa planistyczna | PL.ZIPPZP.9556_247401-POG_1POG-31SW_20250402T124629 |
| identfier | https://www.gov.pl/zagospodarowanieprzestrzenne/app/StrefaPlanistyczna/PL.ZIPPZP.9556/247401-POG/1POG-31SW/20250402T124629 |
| przestrzen nazw | PL.ZIPPZP.9556/247401-POG |
| lokalny id | 1POG-31SW |
| wersja id | 20250402T124629 |
| początek wersji obiektu | 2025-04-02T12:46:29 |
| nazwa | strefa wielofunkcyjna z zabudową mieszkaniową wielorodzinną |
| oznaczenie | 31SW |
| symbol | SW |
| obowiązuje od | 2025-04-02 |
| obowiązuje do | obecnie |
| status | w opracowaniu https://inspire.ec.europa.eu/codelist/ProcessStepGeneralValue/elaboration |
| charakter ustalenia | ogólnie wiążące https://inspire.ec.europa.eu/codelist/RegulationNatureValue/generallyBinding |
| profil podstawowy | teren zabudowy mieszkaniowej wielorodzinnej teren usług teren komunikacji teren zieleni urządzonej teren ogrodów działkowych teren infrastruktury technicznej |
| profil dodatkowy | teren zabudowy mieszkaniowej jednorodzinnej teren zieleni naturalnej teren lasu teren wód |
| maksymalna nadziemna intensywnosc zabudowy | 3 |
| maksymalny udział powierzchni zabudowy | 60% |

| | |
|--|---|
| maksymalna wysokość zabudowy | 20.0 m |
| minimalny udział powierzchni biologicznie czynnej | 30% |
| geometria |  |
| plan | https://www.gov.pl/zagospodarowanieprzestrzenne/app/AktPlanowaniaPrzestrzennego/PL.ZIPPZP.9556/247401-POG/1POG |
| strefa planistyczna | PL.ZIPPZP.9556_247401-POG_1POG-31SI_20250402T124629 |
| identyfikator | https://www.gov.pl/zagospodarowanieprzestrzenne/app/StrefaPlanistyczna/PL.ZIPPZP.9556/247401-POG/1POG-31SI/20250402T124629 |
| przestrzeń nazw | PL.ZIPPZP.9556/247401-POG |
| lokalny id | 1POG-31SI |
| wersja id | 20250402T124629 |
| początek wersji obiektu | 2025-04-02T12:46:29 |
| nazwa | strefa infrastrukturalna |
| oznaczenie | 31SI |
| symbol | SI |
| obowiązuje od | 2025-04-02 |
| obowiązuje do | obecnie |
| status | w opracowaniu https://inspire.ec.europa.eu/codelist/ProcessStepGeneralValue/elaboration |
| charakter ustalenia | ogólnie wiążące https://inspire.ec.europa.eu/codelist/RegulationNatureValue/generallyBinding |
| profil podstawowy | teren infrastruktury technicznej teren komunikacji teren ogrodów działkowych |
| profil dodatkowy | teren usług teren produkcji teren zieleni urządzonej teren zieleni naturalnej teren lasu teren wód |
| maksymalna nadziemna intensywność zabudowy | 4 |
| maksymalny udział powierzchni zabudowy | 80% |

| | |
|--|---|
| maksymalna wysokosc zabudowy | 70.0 m |
| minimalny udzial powierzchni biologicznie czynnej | 10% |
| geometria |  |
| plan | https://www.gov.pl/zagospodarowanieprzestrzenne/app/AktPlanowaniaPrzestrzennego/PL.ZIPPZP.9556/247401-POG/1POG |
| strefa planistyczna | PL.ZIPPZP.9556_247401-POG_1POG-31SP_20250402T124629 |
| identfier | https://www.gov.pl/zagospodarowanieprzestrzenne/app/StrefaPlanistyczna/PL.ZIPPZP.9556/247401-POG/1POG-31SP/20250402T124629 |
| przestrzen nazw | PL.ZIPPZP.9556/247401-POG |
| lokalny id | 1POG-31SP |
| wersja id | 20250402T124629 |
| poczatek wersji obiektu | 2025-04-02T12:46:29 |
| nazwa | strefa gospodarcza |
| oznaczenie | 31SP |
| symbol | SP |
| obowiazuje od | 2025-04-02 |
| obowiazuje do | obecnie |
| status | w opracowaniu https://inspire.ec.europa.eu/codelist/ProcessStepGeneralValue/elaboration |
| charakter ustalenia | ogólnie wiążące https://inspire.ec.europa.eu/codelist/RegulationNatureValue/generallyBinding |
| profil podstawowy | teren produkcji teren komunikacji teren zieleni urządzonej teren ogrodów działkowych teren infrastruktury technicznej |
| profil dodatkowy | teren usług teren zieleni naturalnej teren lasu teren wód |
| maksymalna nadziemna intensywnosc zabudowy | 4 |
| maksymalny udzial powierzchni | |

| | |
|---|---|
| zabudowy | 80% |
| maksymalna wysokość zabudowy | 250.0 m |
| minimalny udział powierzchni biologicznie czynnej | 20% |
| geometria |  |
| plan | https://www.gov.pl/zagospodarowanieprzestrzenne/app/AktPlanowaniaPrzestrzennego/PL.ZIPPZP.9556/247401-POG/1POG |
| strefa planistyczna | PL.ZIPPZP.9556_247401-POG_1POG-32SN_20250402T124629 |
| identyfikator | https://www.gov.pl/zagospodarowanieprzestrzenne/app/StrefaPlanistyczna/PL.ZIPPZP.9556/247401-POG/1POG-32SN/20250402T124629 |
| przestrzeń nazw | PL.ZIPPZP.9556/247401-POG |
| lokalny id | 1POG-32SN |
| wersja id | 20250402T124629 |
| początek wersji obiektu | 2025-04-02T12:46:29 |
| nazwa | strefa zieleni i rekreacji |
| oznaczenie | 32SN |
| symbol | SN |
| obowiązuje od | 2025-04-02 |
| obowiązuje do | obecnie |
| status | w opracowaniu https://inspire.ec.europa.eu/codelist/ProcessStepGeneralValue/elaboration |
| charakter ustalenia | ogólnie wiążące https://inspire.ec.europa.eu/codelist/RegulationNatureValue/generallyBinding |
| profil podstawowy | teren zieleni urządzonej teren plaży teren wód teren komunikacji teren ogrodów działkowych teren infrastruktury technicznej |
| profil dodatkowy | teren usług sportu i rekreacji teren usług handlu detalicznego teren usług gastronomii teren zieleni naturalnej |
| minimalny udział powierzchni biologicznie czynnej | 50% |

geometria



plan

<https://www.gov.pl/zagospodarowanieprzestrzenne/app/AktPlanowaniaPrzestrzennego/PL.ZIPPZP.9556/247401-POG/1POG>

strefa planistyczna

PL.ZIPPZP.9556_247401-POG_1POG-32SU_20250402T124629

identfier

<https://www.gov.pl/zagospodarowanieprzestrzenne/app/StrefaPlanistyczna/PL.ZIPPZP.9556/247401-POG/1POG-32SU/20250402T124629>

przestrzen nazw

PL.ZIPPZP.9556/247401-POG

lokalny id

1POG-32SU

wersja id

20250402T124629

początek wersji obiektu

2025-04-02T12:46:29

nazwa

strefa usługowa

oznaczenie

32SU

symbol

SU

obowiązuje od

2025-04-02

obowiązuje do

obecnie

status

w opracowaniu
<https://inspire.ec.europa.eu/codelist/ProcessStepGeneralValue/elaboration>

charakter ustalenia

ogólnie wiążące
<https://inspire.ec.europa.eu/codelist/RegulationNatureValue/generallyBinding>

profil podstawowy

teren usług
teren komunikacji
teren zieleni urządzonej
teren ogrodów działkowych
teren infrastruktury technicznej

profil dodatkowy

teren składów i magazynów
teren zieleni naturalnej
teren lasu
teren wód

maksymalna nadziemna intensywnosc zabudowy

3

maksymalny udział powierzchni zabudowy

70%

maksymalna wysokość zabudowy

90.0 m

minimalny udział powierzchni

15%

biologicznie czynnej

geometria



plan

<https://www.gov.pl/zagospodarowanieprzestrzenne/app/AktPlanowaniaPrzestrzennego/PL.ZIPPZP.9556/247401-POG/1POG>

strefa planistyczna

PL.ZIPPZP.9556_247401-POG_1POG-32SW_20250402T124629

identyfier

<https://www.gov.pl/zagospodarowanieprzestrzenne/app/StrefaPlanistyczna/PL.ZIPPZP.9556/247401-POG/1POG-32SW/20250402T124629>

przestrzen nazw

PL.ZIPPZP.9556/247401-POG

lokalny id

1POG-32SW

wersja id

20250402T124629

początek wersji obiektu

2025-04-02T12:46:29

nazwa

strefa wielofunkcyjna z zabudową mieszkaniową wielorodzinną

oznaczenie

32SW

symbol

SW

obowiązuje od

2025-04-02

obowiązuje do

obecnie

status

w opracowaniu
<https://inspire.ec.europa.eu/codelist/ProcessStepGeneralValue/elaboration>

charakter ustalenia

ogólnie wiążące
<https://inspire.ec.europa.eu/codelist/RegulationNatureValue/generallyBinding>

profil podstawowy

teren zabudowy mieszkaniowej wielorodzinnej
teren usług
teren komunikacji
teren zieleni urządzonej
teren ogrodów działkowych
teren infrastruktury technicznej

profil dodatkowy

teren zieleni naturalnej
teren lasu
teren wód

maksymalna nadziemna intensywność zabudowy

3

maksymalny udział powierzchni zabudowy


70%

maksymalna wysokość zabudowy

20.0 m

**minimalny udział powierzchni
biologicznie czynnej** 25%

geometria



plan <https://www.gov.pl/zagospodarowanieprzestrzenne/app/AktPlanowaniaPrzestrzennego/PL.ZIPPZP.9556/247401-POG/1POG>

strefa planistyczna PL.ZIPPZP.9556_247401-POG_1POG-32SI_20250402T124629

identyfier <https://www.gov.pl/zagospodarowanieprzestrzenne/app/StrefaPlanistyczna/PL.ZIPPZP.9556/247401-POG/1POG-32SI/20250402T124629>

przestrzen nazw PL.ZIPPZP.9556/247401-POG

lokalny id 1POG-32SI

wersja id 20250402T124629

początek wersji obiektu 2025-04-02T12:46:29

nazwa strefa infrastrukturalna

oznaczenie 32SI

symbol SI

obowiązuje od 2025-04-02

obowiązuje do obecnie

status w opracowaniu
<https://inspire.ec.europa.eu/codelist/ProcessStepGeneralValue/elaboration>

charakter ustalenia ogólnie wiążące
<https://inspire.ec.europa.eu/codelist/RegulationNatureValue/generallyBinding>

profil podstawowy teren infrastruktury technicznej
teren komunikacji
teren ogrodów działkowych

profil dodatkowy teren usług
teren produkcji
teren zieleni urządzonej
teren zieleni naturalnej
teren lasu
teren wód

**maksymalna nadziemna
intensywność zabudowy** 2

**maksymalny udział powierzchni
zabudowy** 70%

maksymalna wysokość zabudowy 20.0 m

**minimalny udział powierzchni
biologicznie czynnej** 20%

geometria



plan <https://www.gov.pl/zagospodarowanieprzestrzenne/app/AktPlanowaniaPrzestrzennego/PL.ZIPPZP.9556/247401-POG/1POG>

strefa planistyczna PL.ZIPPZP.9556_247401-POG_1POG-32SP_20250402T124629

identfier <https://www.gov.pl/zagospodarowanieprzestrzenne/app/StrefaPlanistyczna/PL.ZIPPZP.9556/247401-POG/1POG-32SP/20250402T124629>

przestrzen nazw PL.ZIPPZP.9556/247401-POG

lokalny id 1POG-32SP

wersja id 20250402T124629

poczatek wersji obiektu 2025-04-02T12:46:29

nazwa strefa gospodarcza

oznaczenie 32SP

symbol SP

obowiazuje od 2025-04-02

obowiazuje do obecnie

status w opracowaniu
<https://inspire.ec.europa.eu/codelist/ProcessStepGeneralValue/elaboration>


charakter ustalenia ogólnie wiążące
<https://inspire.ec.europa.eu/codelist/RegulationNatureValue/generallyBinding>

profil podstawowy teren produkcji
teren komunikacji
teren zieleni urządzonej
teren ogrodów działkowych
teren infrastruktury technicznej

profil dodatkowy teren usług
teren zieleni naturalnej
teren lasu
teren wód

**maksymalna nadziemna
intensywnosc zabudowy** 4

**maksymalny udział powierzchni
zabudowy** 80%

| | |
|--|---|
| maksymalna wysokość zabudowy | 30.0 m |
| minimalny udział powierzchni biologicznie czynnej | 20% |
| geometria |  |
| plan | https://www.gov.pl/zagospodarowanieprzestrzenne/app/AktPlanowaniaPrzestrzennego/PL.ZIPPZP.9556/247401-POG/1POG |
| strefa planistyczna | PL.ZIPPZP.9556_247401-POG_1POG-33SN_20250402T124629 |
| identyfikator | https://www.gov.pl/zagospodarowanieprzestrzenne/app/StrefaPlanistyczna/PL.ZIPPZP.9556/247401-POG/1POG-33SN/20250402T124629 |
| przestrzeń nazw | PL.ZIPPZP.9556/247401-POG |
| lokalny id | 1POG-33SN |
| wersja id | 20250402T124629 |
| początek wersji obiektu | 2025-04-02T12:46:29 |
| nazwa | strefa zieleni i rekreacji |
| oznaczenie | 33SN |
| symbol | SN |
| obowiązuje od | 2025-04-02 |
| obowiązuje do | obecnie |
| status | w opracowaniu https://inspire.ec.europa.eu/codelist/ProcessStepGeneralValue/elaboration |
| charakter ustalenia | ogólnie wiążące https://inspire.ec.europa.eu/codelist/RegulationNatureValue/generallyBinding |
| profil podstawowy | teren zieleni urządzonej teren plaży teren wód teren komunikacji teren ogrodów działkowych teren infrastruktury technicznej |
| profil dodatkowy | teren usług sportu i rekreacji teren usług handlu detalicznego teren usług gastronomii teren zieleni naturalnej |
| minimalny udział powierzchni biologicznie czynnej | 50% |
| geometria | |



plan

<https://www.gov.pl/zagospodarowanieprzestrzenne/app/AktPlanowaniaPrzestrzennego/PL.ZIPPZP.9556/247401-POG/1POG>

strefa planistyczna

PL.ZIPPZP.9556_247401-POG_1POG-33SU_20250402T124629

identfier

<https://www.gov.pl/zagospodarowanieprzestrzenne/app/StrefaPlanistyczna/PL.ZIPPZP.9556/247401-POG/1POG-33SU/20250402T124629>

przestrzen nazw

PL.ZIPPZP.9556/247401-POG

lokalny id

1POG-33SU

wersja id

20250402T124629

poczatek wersji obiektu

2025-04-02T12:46:29

nazwa

strefa usługowa

oznaczenie

33SU

symbol

SU

obowiazuje od

2025-04-02

obowiazuje do

obecnie

status

w opracowaniu
<https://inspire.ec.europa.eu/codelist/ProcessStepGeneralValue/elaboration>

charakter ustalenia

ogólnie wiążące
<https://inspire.ec.europa.eu/codelist/RegulationNatureValue/generallyBinding>

profil podstawowy

teren usług
teren komunikacji
teren zieleni urządzonej
teren ogrodów działkowych
teren infrastruktury technicznej

profil dodatkowy

teren zieleni naturalnej
teren lasu
teren wód

maksymalna nadziemna intensywnosc zabudowy

3

maksymalny udzial powierzchni zabudowy

70%

maksymalna wysokosc zabudowy

25.0 m

minimalny udzial powierzchni biologicznie czynnej

15%

geometria



plan

<https://www.gov.pl/zagospodarowanieprzestrzenne/app/AktPlanowaniaPrzestrzennego/PL.ZIPPZP.9556/247401-POG/1POG>

strefa planistyczna

PL.ZIPPZP.9556_247401-POG_1POG-33SW_20250402T124629

identyfier

<https://www.gov.pl/zagospodarowanieprzestrzenne/app/StrefaPlanistyczna/PL.ZIPPZP.9556/247401-POG/1POG-33SW/20250402T124629>

przestrzen nazw

PL.ZIPPZP.9556/247401-POG

lokalny id

1POG-33SW

wersja id

20250402T124629

początek wersji obiektu

2025-04-02T12:46:29

nazwa

strefa wielofunkcyjna z zabudową mieszkaniową wielorodzinną

oznaczenie

33SW

symbol

SW

obowiązuje od

2025-04-02

obowiązuje do

obecnie

status

w opracowaniu
<https://inspire.ec.europa.eu/codelist/ProcessStepGeneralValue/elaboration>

charakter ustalenia

ogólnie wiążące
<https://inspire.ec.europa.eu/codelist/RegulationNatureValue/generallyBinding>

profil podstawowy

teren zabudowy mieszkaniowej wielorodzinnej
teren usług
teren komunikacji
teren zieleni urządzonej
teren ogrodów działkowych
teren infrastruktury technicznej

profil dodatkowy

teren zabudowy mieszkaniowej jednorodzinnej
teren zieleni naturalnej
teren lasu
teren wód

maksymalna nadziemna
intensywność zabudowy

1.9

maksymalny udział powierzchni
zabudowy

50%

maksymalna wysokość zabudowy

17.0 m

minimalny udział powierzchni

| | |
|--|---|
| biologicznie czynnej | 30% |
| geometria |  |
| plan | https://www.gov.pl/zagospodarowanieprzestrzenne/app/AktPlanowaniaPrzestrzennego/PL.ZIPPZP.9556/247401-POG/1POG |
| strefa planistyczna | PL.ZIPPZP.9556_247401-POG_1POG-33SI_20250402T124629 |
| identfier | https://www.gov.pl/zagospodarowanieprzestrzenne/app/StrefaPlanistyczna/PL.ZIPPZP.9556/247401-POG/1POG-33SI/20250402T124629 |
| przestrzen nazw | PL.ZIPPZP.9556/247401-POG |
| lokalny id | 1POG-33SI |
| wersja id | 20250402T124629 |
| początek wersji obiektu | 2025-04-02T12:46:29 |
| nazwa | strefa infrastrukturalna |
| oznaczenie | 33SI |
| symbol | SI |
| obowiązuje od | 2025-04-02 |
| obowiązuje do | obecnie |
| status | w opracowaniu https://inspire.ec.europa.eu/codelist/ProcessStepGeneralValue/elaboration |
| charakter ustalenia | ogólnie wiążące https://inspire.ec.europa.eu/codelist/RegulationNatureValue/generallyBinding |
| profil podstawowy | teren infrastruktury technicznej teren komunikacji teren ogrodów działkowych |
| profil dodatkowy | teren usług teren produkcji teren zieleni urządzonej teren zieleni naturalnej teren lasu teren wód |
| maksymalna nadziemna intensywnosc zabudowy | 2 |
| maksymalny udział powierzchni zabudowy | 70% |
| maksymalna wysokosc zabudowy | 20.0 m |

minimalny udział powierzchni biologicznie czynnej 20%

geometria



plan <https://www.gov.pl/zagospodarowanieprzestrzenne/app/AktPlanowaniaPrzestrzennego/PL.ZIPPZP.9556/247401-POG/1POG>

strefa planistyczna PL.ZIPPZP.9556_247401-POG_1POG-33SP_20250402T124629

identfier <https://www.gov.pl/zagospodarowanieprzestrzenne/app/StrefaPlanistyczna/PL.ZIPPZP.9556/247401-POG/1POG-33SP/20250402T124629>

przestrzen nazw PL.ZIPPZP.9556/247401-POG

lokalny id 1POG-33SP

wersja id 20250402T124629

początek wersji obiektu 2025-04-02T12:46:29

nazwa strefa gospodarcza

oznaczenie 33SP

symbol SP

obowiązuje od 2025-04-02

obowiązuje do obecnie

status w opracowaniu
<https://inspire.ec.europa.eu/codelist/ProcessStepGeneralValue/elaboration>

charakter ustalenia ogólnie wiążące
<https://inspire.ec.europa.eu/codelist/RegulationNatureValue/generallyBinding>

profil podstawowy teren produkcji
teren komunikacji
teren zieleni urządzonej
teren ogrodów działkowych
teren infrastruktury technicznej

profil dodatkowy teren usług
teren zieleni naturalnej
teren lasu
teren wód

maksymalna nadziemna intensywność zabudowy 4

maksymalny udział powierzchni zabudowy 80%

maksymalna wysokość zabudowy 30.0 m

**minimalny udział powierzchni
biologicznie czynnej** 10%

geometria



plan <https://www.gov.pl/zagospodarowanieprzestrzenne/app/AktPlanowaniaPrzestrzennego/PL.ZIPPZP.9556/247401-POG/1POG>

strefa planistyczna PL.ZIPPZP.9556_247401-POG_1POG-34SN_20250402T124629

identfier <https://www.gov.pl/zagospodarowanieprzestrzenne/app/StrefaPlanistyczna/PL.ZIPPZP.9556/247401-POG/1POG-34SN/20250402T124629>

przestrzen nazw PL.ZIPPZP.9556/247401-POG

lokalny id 1POG-34SN

wersja id 20250402T124629

poczatek wersji obiektu 2025-04-02T12:46:29

nazwa strefa zieleni i rekreacji

oznaczenie 34SN

symbol SN

obowiazuje od 2025-04-02

obowiazuje do obecnie

status w opracowaniu
<https://inspire.ec.europa.eu/codelist/ProcessStepGeneralValue/elaboration>

charakter ustalenia ogólnie wiążące
<https://inspire.ec.europa.eu/codelist/RegulationNatureValue/generallyBinding>

profil podstawowy teren zieleni urządzonej
teren plaży
teren wód
teren komunikacji
teren ogrodów działkowych
teren infrastruktury technicznej

profil dodatkowy teren usług gastronomii
teren zieleni naturalnej

**minimalny udział powierzchni
biologicznie czynnej** 50%

geometria



plan

<https://www.gov.pl/zagospodarowanieprzestrzenne/app/AktPlanowaniaPrzestrzennego/PL.ZIPPZP.9556/247401-POG/1POG>

strefa planistyczna

PL.ZIPPZP.9556_247401-POG_1POG-34SU_20250402T124629

identyfier

<https://www.gov.pl/zagospodarowanieprzestrzenne/app/StrefaPlanistyczna/PL.ZIPPZP.9556/247401-POG/1POG-34SU/20250402T124629>

przestrzen nazw

PL.ZIPPZP.9556/247401-POG

lokalny id

1POG-34SU

wersja id

20250402T124629

poczatek wersji obiektu

2025-04-02T12:46:29

nazwa

strefa usługowa

oznaczenie

34SU

symbol

SU

obowiazuje od

2025-04-02

obowiazuje do

obecnie

status

w opracowaniu
<https://inspire.ec.europa.eu/codelist/ProcessStepGeneralValue/elaboration>

charakter ustalenia

ogólnie wiążące
<https://inspire.ec.europa.eu/codelist/RegulationNatureValue/generallyBinding>

profil podstawowy

teren usług
teren komunikacji
teren zieleni urządzonej
teren ogrodów działkowych
teren infrastruktury technicznej

profil dodatkowy

teren składów i magazynów
teren zieleni naturalnej
teren lasu
teren wód

maksymalna nadziemna intensywnosc zabudowy

3

maksymalny udzial powierzchni zabudowy

60%

maksymalna wysokosc zabudowy

25.0 m

minimalny udzial powierzchni biologicznie czynnej

30%

geometria



plan

<https://www.gov.pl/zagospodarowanieprzestrzenne/app/AktPlanowaniaPrzestrzennego/PL.ZIPPZP.9556/247401-POG/1POG>

strefa planistyczna

PL.ZIPPZP.9556_247401-POG_1POG-34SW_20250402T124629

identfier

<https://www.gov.pl/zagospodarowanieprzestrzenne/app/StrefaPlanistyczna/PL.ZIPPZP.9556/247401-POG/1POG-34SW/20250402T124629>

przestrzen nazw

PL.ZIPPZP.9556/247401-POG

lokalny id

1POG-34SW

wersja id

20250402T124629

początek wersji obiektu

2025-04-02T12:46:29

nazwa

strefa wielofunkcyjna z zabudową mieszkaniową wielorodzinną

oznaczenie

34SW

symbol

SW

obowiązuje od

2025-04-02

obowiązuje do

obecnie

status

w opracowaniu
<https://inspire.ec.europa.eu/codelist/ProcessStepGeneralValue/elaboration>

charakter ustalenia

ogólnie wiążące
<https://inspire.ec.europa.eu/codelist/RegulationNatureValue/generallyBinding>

profil podstawowy

teren zabudowy mieszkaniowej wielorodzinnej
teren usług
teren komunikacji
teren zieleni urządzonej
teren ogrodów działkowych
teren infrastruktury technicznej

profil dodatkowy

teren zabudowy mieszkaniowej jednorodzinnej
teren zieleni naturalnej
teren lasu
teren wód

maksymalna nadziemna intensywnosc zabudowy

1.5

maksymalny udział powierzchni zabudowy

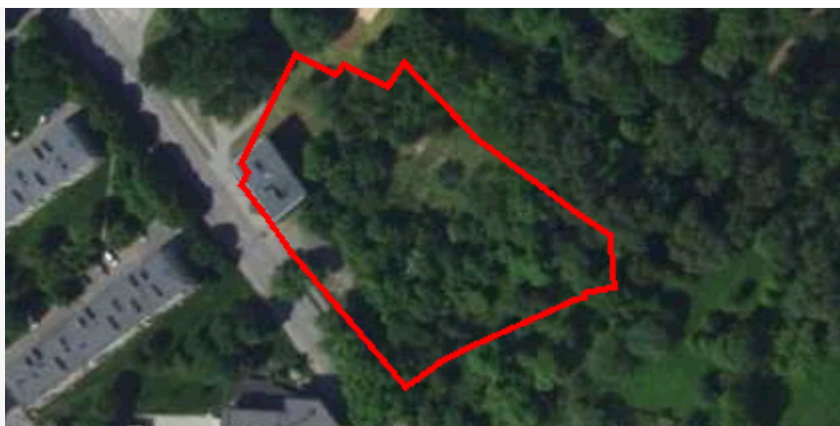
50%

maksymalna wysokosc zabudowy

15.0 m

minimalny udział powierzchni biologicznie czynnej 30%

geometria



plan <https://www.gov.pl/zagospodarowanieprzestrzenne/app/AktPlanowaniaPrzestrzennego/PL.ZIPPZP.9556/247401-POG/1POG>

strefa planistyczna PL.ZIPPZP.9556_247401-POG_1POG-34SI_20250402T124629

identfier <https://www.gov.pl/zagospodarowanieprzestrzenne/app/StrefaPlanistyczna/PL.ZIPPZP.9556/247401-POG/1POG-34SI/20250402T124629>

przestrzen nazw PL.ZIPPZP.9556/247401-POG

lokalny id 1POG-34SI

wersja id 20250402T124629

początek wersji obiektu 2025-04-02T12:46:29

nazwa strefa infrastrukturalna

oznaczenie 34SI

symbol SI

obowiązuje od 2025-04-02

obowiązuje do obecnie

status w opracowaniu
<https://inspire.ec.europa.eu/codelist/ProcessStepGeneralValue/elaboration>

charakter ustalenia ogólnie wiążące
<https://inspire.ec.europa.eu/codelist/RegulationNatureValue/generallyBinding>

profil podstawowy teren infrastruktury technicznej
teren komunikacji
teren ogrodów działkowych

profil dodatkowy teren usług
teren produkcji
teren zieleni urządzonej
teren zieleni naturalnej
teren lasu
teren wód

maksymalna nadziemna intensywnosc zabudowy 4

maksymalny udział powierzchni zabudowy 80%

maksymalna wysokosc zabudowy 30.0 m

**minimalny udział powierzchni
biologicznie czynnej**

20%

geometria



plan

<https://www.gov.pl/zagospodarowanieprzestrzenne/app/AktPlanowaniaPrzestrzennego/PL.ZIPPZP.9556/247401-POG/1POG>

strefa planistyczna

PL.ZIPPZP.9556_247401-POG_1POG-34SP_20250402T124629

identyfier

<https://www.gov.pl/zagospodarowanieprzestrzenne/app/StrefaPlanistyczna/PL.ZIPPZP.9556/247401-POG/1POG-34SP/20250402T124629>

przestrzen nazw

PL.ZIPPZP.9556/247401-POG

lokalny id

1POG-34SP

wersja id

20250402T124629

początek wersji obiektu

2025-04-02T12:46:29

nazwa

strefa gospodarcza

oznaczenie

34SP

symbol

SP

obowiązuje od

2025-04-02

obowiązuje do

obecnie

status

w opracowaniu
<https://inspire.ec.europa.eu/codelist/ProcessStepGeneralValue/elaboration>

charakter ustalenia

ogólnie wiążące
<https://inspire.ec.europa.eu/codelist/RegulationNatureValue/generallyBinding>

profil podstawowy

teren produkcji
teren komunikacji
teren zieleni urządzonej
teren ogrodów działkowych
teren infrastruktury technicznej

profil dodatkowy

teren usług
teren zieleni naturalnej
teren lasu
teren wód

**maksymalna nadziemna
intensywność zabudowy**

4

**maksymalny udział powierzchni
zabudowy**

80%

| | |
|--|---|
| maksymalna wysokość zabudowy | 20.0 m |
| minimalny udział powierzchni biologicznie czynnej | 10% |
| geometria |  |
| plan | https://www.gov.pl/zagospodarowanieprzestrzenne/app/AktPlanowaniaPrzestrzennego/PL.ZIPPZP.9556/247401-POG/1POG |
| strefa planistyczna | PL.ZIPPZP.9556_247401-POG_1POG-35SN_20250402T124629 |
| identyfikator | https://www.gov.pl/zagospodarowanieprzestrzenne/app/StrefaPlanistyczna/PL.ZIPPZP.9556/247401-POG/1POG-35SN/20250402T124629 |
| przestrzeń nazw | PL.ZIPPZP.9556/247401-POG |
| lokalny id | 1POG-35SN |
| wersja id | 20250402T124629 |
| początek wersji obiektu | 2025-04-02T12:46:29 |
| nazwa | strefa zieleni i rekreacji |
| oznaczenie | 35SN |
| symbol | SN |
| obowiązuje od | 2025-04-02 |
| obowiązuje do | obecnie |
| status | w opracowaniu https://inspire.ec.europa.eu/codelist/ProcessStepGeneralValue/elaboration |
| charakter ustalenia | ogólnie wiążące https://inspire.ec.europa.eu/codelist/RegulationNatureValue/generallyBinding |
| profil podstawowy | teren zieleni urządzonej teren plaży teren wód teren komunikacji teren ogrodów działkowych teren infrastruktury technicznej |
| profil dodatkowy | teren zieleni naturalnej |
| minimalny udział powierzchni biologicznie czynnej | 50% |
| geometria | |



plan

<https://www.gov.pl/zagospodarowanieprzestrzenne/app/AktPlanowaniaPrzestrzennego/PL.ZIPPZP.9556/247401-POG/1POG>

strefa planistyczna

PL.ZIPPZP.9556_247401-POG_1POG-35SU_20250402T124629

identyfier

<https://www.gov.pl/zagospodarowanieprzestrzenne/app/StrefaPlanistyczna/PL.ZIPPZP.9556/247401-POG/1POG-35SU/20250402T124629>

przestrzen nazw

PL.ZIPPZP.9556/247401-POG

lokalny id

1POG-35SU

wersja id

20250402T124629

poczatek wersji obiektu

2025-04-02T12:46:29

nazwa

strefa usługowa

oznaczenie

35SU

symbol

SU

obowiazuje od

2025-04-02

obowiazuje do

obecnie

status

w opracowaniu
<https://inspire.ec.europa.eu/codelist/ProcessStepGeneralValue/elaboration>

charakter ustalenia

ogólnie wiążące
<https://inspire.ec.europa.eu/codelist/RegulationNatureValue/generallyBinding>

profil podstawowy

teren usług
teren komunikacji
teren zieleni urządzonej
teren ogrodów działkowych
teren infrastruktury technicznej

profil dodatkowy

teren zieleni naturalnej
teren lasu
teren wód

maksymalna nadziemna intensywnosc zabudowy

3

maksymalny udzial powierzchni zabudowy

60%

maksymalna wysokosc zabudowy

25.0 m

minimalny udzial powierzchni biologicznie czynnej

30%

geometria



plan

<https://www.gov.pl/zagospodarowanieprzestrzenne/app/AktPlanowaniaPrzestrzennego/PL.ZIPPZP.9556/247401-POG/1POG>

strefa planistyczna

PL.ZIPPZP.9556_247401-POG_1POG-35SW_20250402T124629

identyfier

<https://www.gov.pl/zagospodarowanieprzestrzenne/app/StrefaPlanistyczna/PL.ZIPPZP.9556/247401-POG/1POG-35SW/20250402T124629>

przestrzen nazw

PL.ZIPPZP.9556/247401-POG

lokalny id

1POG-35SW

wersja id

20250402T124629

początek wersji obiektu

2025-04-02T12:46:29

nazwa

strefa wielofunkcyjna z zabudową mieszkaniową wielorodzinną

oznaczenie

35SW

symbol

SW

obowiązuje od

2025-04-02

obowiązuje do

obecnie

status

w opracowaniu
<https://inspire.ec.europa.eu/codelist/ProcessStepGeneralValue/elaboration>

charakter ustalenia

ogólnie wiążące
<https://inspire.ec.europa.eu/codelist/RegulationNatureValue/generallyBinding>

profil podstawowy

teren zabudowy mieszkaniowej wielorodzinnej
teren usług
teren komunikacji
teren zieleni urządzonej
teren ogrodów działkowych
teren infrastruktury technicznej

profil dodatkowy

teren zabudowy mieszkaniowej jednorodzinnej
teren zieleni naturalnej
teren lasu
teren wód

maksymalna nadziemna
intensywność zabudowy

0.8

maksymalny udział powierzchni
zabudowy

40%

maksymalna wysokość zabudowy

12.0 m

minimalny udział powierzchni

| | |
|--|---|
| biologicznie czynnej | 50% |
| geometria |  |
| plan | https://www.gov.pl/zagospodarowanieprzestrzenne/app/AktPlanowaniaPrzestrzennego/PL.ZIPPZP.9556/247401-POG/1POG |
| strefa planistyczna | PL.ZIPPZP.9556_247401-POG_1POG-35SI_20250402T124629 |
| identfier | https://www.gov.pl/zagospodarowanieprzestrzenne/app/StrefaPlanistyczna/PL.ZIPPZP.9556/247401-POG/1POG-35SI/20250402T124629 |
| przestrzen nazw | PL.ZIPPZP.9556/247401-POG |
| lokalny id | 1POG-35SI |
| wersja id | 20250402T124629 |
| poczatek wersji obiektu | 2025-04-02T12:46:29 |
| nazwa | strefa infrastrukturalna |
| oznaczenie | 35SI |
| symbol | SI |
| obowiazuje od | 2025-04-02 |
| obowiazuje do | obecnie |
| status | w opracowaniu https://inspire.ec.europa.eu/codelist/ProcessStepGeneralValue/elaboration |
| charakter ustalenia | ogólnie wiążące https://inspire.ec.europa.eu/codelist/RegulationNatureValue/generallyBinding |
| profil podstawowy | teren infrastruktury technicznej teren komunikacji teren ogrodów działkowych |
| profil dodatkowy | teren usług teren produkcji teren zieleni urządzonej teren zieleni naturalnej teren lasu teren wód |
| maksymalna nadziemna intensywnosc zabudowy | 2 |
| maksymalny udzial powierzchni zabudowy | 70% |
| maksymalna wysokosc zabudowy | 20.0 m |

minimalny udział powierzchni biologicznie czynnej 20%

geometria



plan <https://www.gov.pl/zagospodarowanieprzestrzenne/app/AktPlanowaniaPrzestrzennego/PL.ZIPPZP.9556/247401-POG/1POG>

strefa planistyczna PL.ZIPPZP.9556_247401-POG_1POG-35SP_20250402T124629

identfier <https://www.gov.pl/zagospodarowanieprzestrzenne/app/StrefaPlanistyczna/PL.ZIPPZP.9556/247401-POG/1POG-35SP/20250402T124629>

przestrzen nazw PL.ZIPPZP.9556/247401-POG

lokalny id 1POG-35SP

wersja id 20250402T124629

początek wersji obiektu 2025-04-02T12:46:29

nazwa strefa gospodarcza

oznaczenie 35SP

symbol SP

obowiązuje od 2025-04-02

obowiązuje do obecnie

status w opracowaniu
<https://inspire.ec.europa.eu/codelist/ProcessStepGeneralValue/elaboration>

charakter ustalenia ogólnie wiążące
<https://inspire.ec.europa.eu/codelist/RegulationNatureValue/generallyBinding>

profil podstawowy teren produkcji
teren komunikacji
teren zieleni urządzonej
teren ogrodów działkowych
teren infrastruktury technicznej

profil dodatkowy teren usług
teren zieleni naturalnej
teren lasu
teren wód

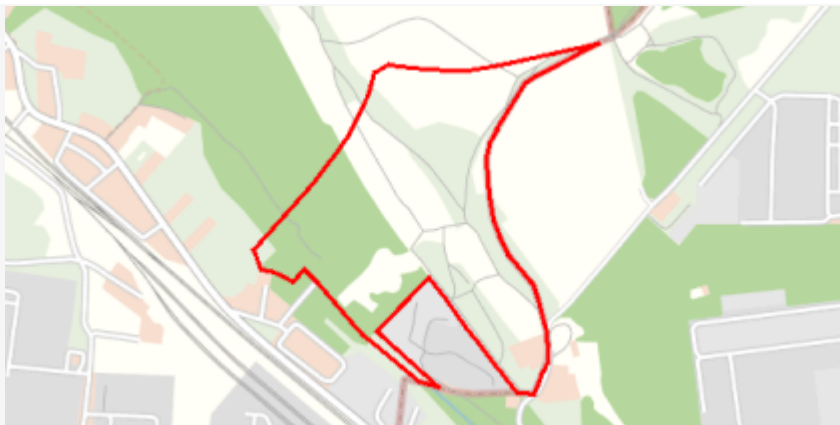
maksymalna nadziemna intensywność zabudowy 4

maksymalny udział powierzchni zabudowy 80%

maksymalna wysokość zabudowy 30.0 m

**minimalny udział powierzchni
biologicznie czynnej** 20%

geometria



plan <https://www.gov.pl/zagospodarowanieprzestrzenne/app/AktPlanowaniaPrzestrzennego/PL.ZIPPZP.9556/247401-POG/1POG>

strefa planistyczna PL.ZIPPZP.9556_247401-POG_1POG-36SN_20250402T124629

identfier <https://www.gov.pl/zagospodarowanieprzestrzenne/app/StrefaPlanistyczna/PL.ZIPPZP.9556/247401-POG/1POG-36SN/20250402T124629>

przestrzen nazw PL.ZIPPZP.9556/247401-POG

lokalny id 1POG-36SN

wersja id 20250402T124629

początek wersji obiektu 2025-04-02T12:46:29

nazwa strefa zieleni i rekreacji

oznaczenie 36SN

symbol SN

obowiązuje od 2025-04-02

obowiązuje do obecnie

status w opracowaniu
<https://inspire.ec.europa.eu/codelist/ProcessStepGeneralValue/elaboration>

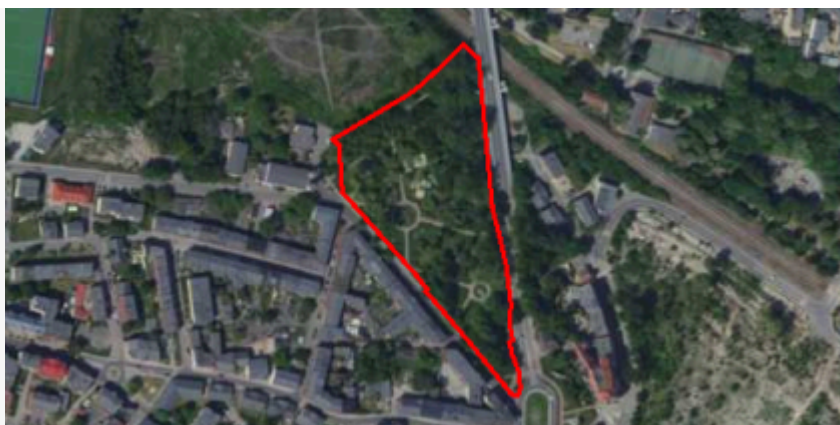
charakter ustalenia ogólnie wiążące
<https://inspire.ec.europa.eu/codelist/RegulationNatureValue/generallyBinding>

profil podstawowy teren zieleni urządzonej
teren plaży
teren wód
teren komunikacji
teren ogrodów działkowych
teren infrastruktury technicznej

profil dodatkowy teren usług sportu i rekreacji
teren usług kultury i rozrywki
teren usług handlu detalicznego
teren usług gastronomii
teren zieleni naturalnej

**minimalny udział powierzchni
biologicznie czynnej** 50%

geometria



plan

<https://www.gov.pl/zagospodarowanieprzestrzenne/app/AktPlanowaniaPrzestrzennego/PL.ZIPPZP.9556/247401-POG/1POG>

strefa planistyczna

PL.ZIPPZP.9556_247401-POG_1POG-36SU_20250402T124629

identyfier

<https://www.gov.pl/zagospodarowanieprzestrzenne/app/StrefaPlanistyczna/PL.ZIPPZP.9556/247401-POG/1POG-36SU/20250402T124629>

przestrzen nazw

PL.ZIPPZP.9556/247401-POG

lokalny id

1POG-36SU

wersja id

20250402T124629

poczatek wersji obiektu

2025-04-02T12:46:29

nazwa

strefa usługowa

oznaczenie

36SU

symbol

SU

obowiazuje od

2025-04-02

obowiazuje do

obecnie

status

w opracowaniu
<https://inspire.ec.europa.eu/codelist/ProcessStepGeneralValue/elaboration>

charakter ustalenia

ogólnie wiążące
<https://inspire.ec.europa.eu/codelist/RegulationNatureValue/generallyBinding>

profil podstawowy

teren usług
teren komunikacji
teren zieleni urządzonej
teren ogrodów działkowych
teren infrastruktury technicznej

profil dodatkowy

teren składów i magazynów
teren zieleni naturalnej
teren lasu
teren wód

maksymalna nadziemna intensywnosc zabudowy

3

maksymalny udział powierzchni zabudowy

60%

maksymalna wysokosc zabudowy

35.0 m

minimalny udział powierzchni biologicznie czynnej

30%

geometria



plan

<https://www.gov.pl/zagospodarowanieprzestrzenne/app/AktPlanowaniaPrzestrzennego/PL.ZIPPZP.9556/247401-POG/1POG>

strefa planistyczna

PL.ZIPPZP.9556_247401-POG_1POG-36SW_20250402T124629

identfier

<https://www.gov.pl/zagospodarowanieprzestrzenne/app/StrefaPlanistyczna/PL.ZIPPZP.9556/247401-POG/1POG-36SW/20250402T124629>

przestrzen nazw

PL.ZIPPZP.9556/247401-POG

lokalny id

1POG-36SW

wersja id

20250402T124629

początek wersji obiektu

2025-04-02T12:46:29

nazwa

strefa wielofunkcyjna z zabudową mieszkaniową wielorodzinną

oznaczenie

36SW

symbol

SW

obowiązuje od

2025-04-02

obowiązuje do

obecnie

status

w opracowaniu
<https://inspire.ec.europa.eu/codelist/ProcessStepGeneralValue/elaboration>

charakter ustalenia

ogólnie wiążące
<https://inspire.ec.europa.eu/codelist/RegulationNatureValue/generallyBinding>

profil podstawowy

teren zabudowy mieszkaniowej wielorodzinnej
teren usług
teren komunikacji
teren zieleni urządzonej
teren ogrodów działkowych
teren infrastruktury technicznej

profil dodatkowy

teren zabudowy mieszkaniowej jednorodzinnej
teren zieleni naturalnej
teren lasu
teren wód

maksymalna nadziemna intensywnosc zabudowy

3

maksymalny udział powierzchni zabudowy

70%

maksymalna wysokosc zabudowy

30.0 m

minimalny udział powierzchni
biologicznie czynnej

30%

geometria



plan

<https://www.gov.pl/zagospodarowanieprzestrzenne/app/AktPlanowaniaPrzestrzennego/PL.ZIPPZP.9556/247401-POG/1POG>

strefa planistyczna

PL.ZIPPZP.9556_247401-POG_1POG-36SI_20250402T124629

identyfier

<https://www.gov.pl/zagospodarowanieprzestrzenne/app/StrefaPlanistyczna/PL.ZIPPZP.9556/247401-POG/1POG-36SI/20250402T124629>

przestrzen nazw

PL.ZIPPZP.9556/247401-POG

lokalny id

1POG-36SI

wersja id

20250402T124629

początek wersji obiektu

2025-04-02T12:46:29

nazwa

strefa infrastrukturalna

oznaczenie

36SI

symbol

SI

obowiązuje od

2025-04-02

obowiązuje do

obecnie

status

w opracowaniu
<https://inspire.ec.europa.eu/codelist/ProcessStepGeneralValue/elaboration>

charakter ustalenia

ogólnie wiążące
<https://inspire.ec.europa.eu/codelist/RegulationNatureValue/generallyBinding>

profil podstawowy

teren infrastruktury technicznej
teren komunikacji
teren ogrodów działkowych

profil dodatkowy

teren usług
teren produkcji
teren zieleni urządzonej
teren zieleni naturalnej
teren lasu
teren wód

maksymalna nadziemna
intensywność zabudowy

2

maksymalny udział powierzchni
zabudowy

70%

maksymalna wysokość zabudowy

20.0 m

**minimalny udział powierzchni
biologicznie czynnej** 20%

geometria



plan <https://www.gov.pl/zagospodarowanieprzestrzenne/app/AktPlanowaniaPrzestrzennego/PL.ZIPPZP.9556/247401-POG/1POG>

strefa planistyczna PL.ZIPPZP.9556_247401-POG_1POG-36SP_20250402T124629

identfier <https://www.gov.pl/zagospodarowanieprzestrzenne/app/StrefaPlanistyczna/PL.ZIPPZP.9556/247401-POG/1POG-36SP/20250402T124629>

przestrzen nazw PL.ZIPPZP.9556/247401-POG

lokalny id 1POG-36SP

wersja id 20250402T124629

poczatek wersji obiektu 2025-04-02T12:46:29

nazwa strefa gospodarcza

oznaczenie 36SP

symbol SP

obowiazuje od 2025-04-02

obowiazuje do obecnie

status w opracowaniu
<https://inspire.ec.europa.eu/codelist/ProcessStepGeneralValue/elaboration>

charakter ustalenia ogólnie wiążące
<https://inspire.ec.europa.eu/codelist/RegulationNatureValue/generallyBinding>

profil podstawowy teren produkcji
teren komunikacji
teren zieleni urządzonej
teren ogrodów działkowych
teren infrastruktury technicznej

profil dodatkowy teren usług
teren zieleni naturalnej
teren lasu
teren wód

**maksymalna nadziemna
intensywnosc zabudowy** 4

**maksymalny udział powierzchni
zabudowy** 80%

| | |
|--|---|
| maksymalna wysokość zabudowy | 30.0 m |
| minimalny udział powierzchni biologicznie czynnej | 10% |
| geometria |  |
| plan | https://www.gov.pl/zagospodarowanieprzestrzenne/app/AktPlanowaniaPrzestrzennego/PL.ZIPPZP.9556/247401-POG/1POG |
| strefa planistyczna | PL.ZIPPZP.9556_247401-POG_1POG-37SN_20250402T124629 |
| identyfikator | https://www.gov.pl/zagospodarowanieprzestrzenne/app/StrefaPlanistyczna/PL.ZIPPZP.9556/247401-POG/1POG-37SN/20250402T124629 |
| przestrzeń nazw | PL.ZIPPZP.9556/247401-POG |
| lokalny id | 1POG-37SN |
| wersja id | 20250402T124629 |
| początek wersji obiektu | 2025-04-02T12:46:29 |
| nazwa | strefa zieleni i rekreacji |
| oznaczenie | 37SN |
| symbol | SN |
| obowiązuje od | 2025-04-02 |
| obowiązuje do | obecnie |
| status | w opracowaniu https://inspire.ec.europa.eu/codelist/ProcessStepGeneralValue/elaboration |
| charakter ustalenia | ogólnie wiążące https://inspire.ec.europa.eu/codelist/RegulationNatureValue/generallyBinding |
| profil podstawowy | teren zieleni urządzonej teren plaży teren wód teren komunikacji teren ogrodów działkowych teren infrastruktury technicznej |
| profil dodatkowy | teren usług sportu i rekreacji teren usług kultury i rozrywki teren usług handlu detalicznego teren usług turystyki teren usług nauki teren usług edukacji teren zieleni naturalnej |

minimalny udział powierzchni biologicznie czynnej 50%

geometria



plan <https://www.gov.pl/zagospodarowanieprzestrzenne/app/AktPlanowaniaPrzestrzennego/PL.ZIPPZP.9556/247401-POG/1POG>

strefa planistyczna PL.ZIPPZP.9556_247401-POG_1POG-37SU_20250402T124629

identfier <https://www.gov.pl/zagospodarowanieprzestrzenne/app/StrefaPlanistyczna/PL.ZIPPZP.9556/247401-POG/1POG-37SU/20250402T124629>

przestrzen nazw PL.ZIPPZP.9556/247401-POG

lokalny id 1POG-37SU

wersja id 20250402T124629

początek wersji obiektu 2025-04-02T12:46:29

nazwa strefa usługowa

oznaczenie 37SU

symbol SU

obowiązuje od 2025-04-02

obowiązuje do obecnie

status w opracowaniu
<https://inspire.ec.europa.eu/codelist/ProcessStepGeneralValue/elaboration>

charakter ustalenia ogólnie wiążące
<https://inspire.ec.europa.eu/codelist/RegulationNatureValue/generallyBinding>

profil podstawowy teren usług
teren komunikacji
teren zieleni urządzonej
teren ogrodów działkowych
teren infrastruktury technicznej

profil dodatkowy teren składów i magazynów
teren zieleni naturalnej
teren lasu
teren wód

maksymalna nadziemna intensywnosc zabudowy 3

maksymalny udział powierzchni zabudowy 60%

maksymalna wysokosc zabudowy 25.0 m

**minimalny udział powierzchni
biologicznie czynnej** 30%

geometria



plan <https://www.gov.pl/zagospodarowanieprzestrzenne/app/AktPlanowaniaPrzestrzennego/PL.ZIPPZP.9556/247401-POG/1POG>

strefa planistyczna PL.ZIPPZP.9556_247401-POG_1POG-37SW_20250402T124629

identyfier <https://www.gov.pl/zagospodarowanieprzestrzenne/app/StrefaPlanistyczna/PL.ZIPPZP.9556/247401-POG/1POG-37SW/20250402T124629>

przestrzen nazw PL.ZIPPZP.9556/247401-POG

lokalny id 1POG-37SW

wersja id 20250402T124629

początek wersji obiektu 2025-04-02T12:46:29

nazwa strefa wielofunkcyjna z zabudową mieszkaniową wielorodzinną

oznaczenie 37SW

symbol SW

obowiązuje od 2025-04-02

obowiązuje do obecnie

status w opracowaniu
<https://inspire.ec.europa.eu/codelist/ProcessStepGeneralValue/elaboration>

charakter ustalenia ogólnie wiążące
<https://inspire.ec.europa.eu/codelist/RegulationNatureValue/generallyBinding>

profil podstawowy teren zabudowy mieszkaniowej wielorodzinnej
teren usług
teren komunikacji
teren zieleni urządzonej
teren ogrodów działkowych
teren infrastruktury technicznej

profil dodatkowy teren zieleni naturalnej
teren lasu
teren wód

**maksymalna nadziemna
intensywność zabudowy** 3

**maksymalny udział powierzchni
zabudowy** 50%

| | |
|--|---|
| maksymalna wysokosc zabudowy | 21.0 m |
| minimalny udzial powierzchni biologicznie czynnej | 30% |
| geometria |  |
| plan | https://www.gov.pl/zagospodarowanieprzestrzenne/app/AktPlanowaniaPrzestrzennego/PL.ZIPPZP.9556/247401-POG/1POG |
| strefa planistyczna | PL.ZIPPZP.9556_247401-POG_1POG-37SI_20250402T124629 |
| identfier | https://www.gov.pl/zagospodarowanieprzestrzenne/app/StrefaPlanistyczna/PL.ZIPPZP.9556/247401-POG/1POG-37SI/20250402T124629 |
| przestrzen nazw | PL.ZIPPZP.9556/247401-POG |
| lokalny id | 1POG-37SI |
| wersja id | 20250402T124629 |
| początek wersji obiektu | 2025-04-02T12:46:29 |
| nazwa | strefa infrastrukturalna |
| oznaczenie | 37SI |
| symbol | SI |
| obowiązuje od | 2025-04-02 |
| obowiązuje do | obecnie |
| status | w opracowaniu https://inspire.ec.europa.eu/codelist/ProcessStepGeneralValue/elaboration |
| charakter ustalenia | ogólnie wiążące https://inspire.ec.europa.eu/codelist/RegulationNatureValue/generallyBinding |
| profil podstawowy | teren infrastruktury technicznej teren komunikacji teren ogrodów działkowych |
| profil dodatkowy | teren usług teren produkcji teren zieleni urządzonej teren zieleni naturalnej teren lasu teren wód |
| maksymalna nadziemna intensywnosc zabudowy | 4 |
| maksymalny udzial powierzchni zabudowy | 80% |


| | |
|--|---|
| maksymalna wysokosc zabudowy | 30.0 m |
| minimalny udzial powierzchni biologicznie czynnej | 20% |
| geometria |  |
| plan | https://www.gov.pl/zagospodarowanieprzestrzenne/app/AktPlanowaniaPrzestrzennego/PL.ZIPPZP.9556/247401-POG/1POG |
| strefa planistyczna | PL.ZIPPZP.9556_247401-POG_1POG-37SP_20250402T124629 |
| identfier | https://www.gov.pl/zagospodarowanieprzestrzenne/app/StrefaPlanistyczna/PL.ZIPPZP.9556/247401-POG/1POG-37SP/20250402T124629 |
| przestrzen nazw | PL.ZIPPZP.9556/247401-POG |
| lokalny id | 1POG-37SP |
| wersja id | 20250402T124629 |
| poczatek wersji obiektu | 2025-04-02T12:46:29 |
| nazwa | strefa gospodarcza |
| oznaczenie | 37SP |
| symbol | SP |
| obowiazuje od | 2025-04-02 |
| obowiazuje do | obecnie |
| status | w opracowaniu https://inspire.ec.europa.eu/codelist/ProcessStepGeneralValue/elaboration |
| charakter ustalenia | ogólnie wiążące https://inspire.ec.europa.eu/codelist/RegulationNatureValue/generallyBinding |
| profil podstawowy | teren produkcji teren komunikacji teren zieleni urządzonej teren ogrodów działkowych teren infrastruktury technicznej |
| profil dodatkowy | teren usług teren zieleni naturalnej teren lasu teren wód |
| maksymalna nadziemna intensywnosc zabudowy | 4 |
| maksymalny udzial powierzchni | |

| | |
|--|---|
| zabudowy | 70% |
| maksymalna wysokość zabudowy | 20.0 m |
| minimalny udział powierzchni biologicznie czynnej | 15% |
| geometria |  |
| plan | https://www.gov.pl/zagospodarowanieprzestrzenne/app/AktPlanowaniaPrzestrzennego/PL.ZIPPZP.9556/247401-POG/1POG |
| strefa planistyczna | PL.ZIPPZP.9556_247401-POG_1POG-38SN_20250402T124629 |
| identyfikator | https://www.gov.pl/zagospodarowanieprzestrzenne/app/StrefaPlanistyczna/PL.ZIPPZP.9556/247401-POG/1POG-38SN/20250402T124629 |
| przestrzeń nazw | PL.ZIPPZP.9556/247401-POG |
| lokalny id | 1POG-38SN |
| wersja id | 20250402T124629 |
| początek wersji obiektu | 2025-04-02T12:46:29 |
| nazwa | strefa zieleni i rekreacji |
| oznaczenie | 38SN |
| symbol | SN |
| obowiązuje od | 2025-04-02 |
| obowiązuje do | obecnie |
| status | w opracowaniu https://inspire.ec.europa.eu/codelist/ProcessStepGeneralValue/elaboration |
| charakter ustalenia | ogólnie wiążące https://inspire.ec.europa.eu/codelist/RegulationNatureValue/generallyBinding |
| profil podstawowy | teren zieleni urządzonej teren plaży teren wód teren komunikacji teren ogrodów działkowych teren infrastruktury technicznej |
| profil dodatkowy | teren usług sportu i rekreacji teren usług kultury i rozrywki teren usług handlu detalicznego teren usług gastronomii teren usług turystyki teren usług nauki |

| | |
|--|---|
| | <p>teren usług edukacji</p> <p>teren usług zdrowia i pomocy społecznej</p> <p>teren zieleni naturalnej</p> |
| minimalny udział powierzchni biologicznie czynnej | 50% |
| geometria |  |
| plan | https://www.gov.pl/zagospodarowanieprzestrzenne/app/AktPlanowaniaPrzestrzennego/PL.ZIPPZP.9556/247401-POG/1POG |
| strefa planistyczna | PL.ZIPPZP.9556_247401-POG_1POG-38SU_20250402T124629 |
| identfier | https://www.gov.pl/zagospodarowanieprzestrzenne/app/StrefaPlanistyczna/PL.ZIPPZP.9556/247401-POG/1POG-38SU/20250402T124629 |
| przestrzen nazw | PL.ZIPPZP.9556/247401-POG |
| lokalny id | 1POG-38SU |
| wersja id | 20250402T124629 |
| początek wersji obiektu | 2025-04-02T12:46:29 |
| nazwa | strefa usługowa |
| oznaczenie | 38SU |
| symbol | SU |
| obowiązuje od | 2025-04-02 |
| obowiązuje do | obecnie |
| status | <p>w opracowaniu</p> <p>https://inspire.ec.europa.eu/codelist/ProcessStepGeneralValue/elaboration</p> |
| charakter ustalenia | <p>ogólnie wiążące</p> <p>https://inspire.ec.europa.eu/codelist/RegulationNatureValue/generallyBinding</p> |
| profil podstawowy | <p>teren usług</p> <p>teren komunikacji</p> <p>teren zieleni urządzonej</p> <p>teren ogrodów działkowych</p> <p>teren infrastruktury technicznej</p> |
| profil dodatkowy | <p>teren składów i magazynów</p> <p>teren zieleni naturalnej</p> <p>teren lasu</p> <p>teren wód</p> |
| maksymalna nadziemna intensywnosc zabudowy | 2 |

| | |
|--|---|
| maksymalny udział powierzchni zabudowy | 70% |
| maksymalna wysokość zabudowy | 20.0 m |
| minimalny udział powierzchni biologicznie czynnej | 15% |
| geometria |  |
| plan | https://www.gov.pl/zagospodarowanieprzestrzenne/app/AktPlanowaniaPrzestrzennego/PL.ZIPPZP.9556/247401-POG/1POG |
| strefa planistyczna | PL.ZIPPZP.9556_247401-POG_1POG-38SW_20250402T124629 |
| identyfikator | https://www.gov.pl/zagospodarowanieprzestrzenne/app/StrefaPlanistyczna/PL.ZIPPZP.9556/247401-POG/1POG-38SW/20250402T124629 |
| przestrzeń nazw | PL.ZIPPZP.9556/247401-POG |
| lokalny id | 1POG-38SW |
| wersja id | 20250402T124629 |
| początek wersji obiektu | 2025-04-02T12:46:29 |
| nazwa | strefa wielofunkcyjna z zabudową mieszkaniową wielorodzinną |
| oznaczenie | 38SW |
| symbol | SW |
| obowiązuje od | 2025-04-02 |
| obowiązuje do | obecnie |
| status | w opracowaniu https://inspire.ec.europa.eu/codelist/ProcessStepGeneralValue/elaboration |
| charakter ustalenia | ogólnie wiążące https://inspire.ec.europa.eu/codelist/RegulationNatureValue/generallyBinding |
| profil podstawowy | teren zabudowy mieszkaniowej wielorodzinnej teren usług teren komunikacji teren zieleni urządzonej teren ogrodów działkowych teren infrastruktury technicznej |
| profil dodatkowy | teren zieleni naturalnej teren lasu teren wód |
| maksymalna nadziemna intensywność zabudowy | 1 |

| | |
|--|---|
| maksymalny udział powierzchni zabudowy | 50% |
| maksymalna wysokość zabudowy | 10.0 m |
| minimalny udział powierzchni biologicznie czynnej | 30% |
| geometria |  |
| plan | https://www.gov.pl/zagospodarowanieprzestrzenne/app/AktPlanowaniaPrzestrzennego/PL.ZIPPZP.9556/247401-POG/1POG |
| strefa planistyczna | PL.ZIPPZP.9556_247401-POG_1POG-38SI_20250402T124629 |
| identyfikator | https://www.gov.pl/zagospodarowanieprzestrzenne/app/StrefaPlanistyczna/PL.ZIPPZP.9556/247401-POG/1POG-38SI/20250402T124629 |
| przestrzeń nazw | PL.ZIPPZP.9556/247401-POG |
| lokalny id | 1POG-38SI |
| wersja id | 20250402T124629 |
| początek wersji obiektu | 2025-04-02T12:46:29 |
| nazwa | strefa infrastrukturalna |
| oznaczenie | 38SI |
| symbol | SI |
| obowiązuje od | 2025-04-02 |
| obowiązuje do | obecnie |
| status | w opracowaniu https://inspire.ec.europa.eu/codelist/ProcessStepGeneralValue/elaboration |
| charakter ustalenia | ogólnie wiążące https://inspire.ec.europa.eu/codelist/RegulationNatureValue/generallyBinding |
| profil podstawowy | teren infrastruktury technicznej teren komunikacji teren ogrodów działkowych |
| profil dodatkowy | teren usług teren produkcji teren zieleni urządzonej teren zieleni naturalnej teren lasu teren wód |
| maksymalna nadziemna | |

| | |
|--|---|
| intensywnosc zabudowy | 4 |
| maksymalny udzial powierzchni zabudowy | 80% |
| maksymalna wysokosc zabudowy | 30.0 m |
| minimalny udzial powierzchni biologicznie czynnej | 20% |
| geometria |  |
| plan | https://www.gov.pl/zagospodarowanieprzestrzenne/app/AktPlanowaniaPrzestrzennego/PL.ZIPPZP.9556/247401-POG/1POG |
| strefa planistyczna | PL.ZIPPZP.9556_247401-POG_1POG-39SN_20250402T124629 |
| identfier | https://www.gov.pl/zagospodarowanieprzestrzenne/app/StrefaPlanistyczna/PL.ZIPPZP.9556/247401-POG/1POG-39SN/20250402T124629 |
| przestrzen nazw | PL.ZIPPZP.9556/247401-POG |
| lokalny id | 1POG-39SN |
| wersja id | 20250402T124629 |
| poczatek wersji obiektu | 2025-04-02T12:46:29 |
| nazwa | strefa zieleni i rekreacji |
| oznaczenie | 39SN |
| symbol | SN |
| obowiazuje od | 2025-04-02 |
| obowiazuje do | obecnie |
| status | w opracowaniu https://inspire.ec.europa.eu/codelist/ProcessStepGeneralValue/elaboration |
| charakter ustalenia | ogólnie wiążące https://inspire.ec.europa.eu/codelist/RegulationNatureValue/generallyBinding |
| profil podstawowy | teren zieleni urządzonej teren plaży teren wód teren komunikacji teren ogrodów działkowych teren infrastruktury technicznej |
| profil dodatkowy | teren usług sportu i rekreacji teren usług gastronomii teren zieleni naturalnej |

| | |
|--|---|
| minimalny udział powierzchni biologicznie czynnej | 50% |
| geometria |  |
| plan | https://www.gov.pl/zagospodarowanieprzestrzenne/app/AktPlanowaniaPrzestrzennego/PL.ZIPPZP.9556/247401-POG/1POG |
| strefa planistyczna | PL.ZIPPZP.9556_247401-POG_1POG-39SU_20250402T124629 |
| identfier | https://www.gov.pl/zagospodarowanieprzestrzenne/app/StrefaPlanistyczna/PL.ZIPPZP.9556/247401-POG/1POG-39SU/20250402T124629 |
| przestrzen nazw | PL.ZIPPZP.9556/247401-POG |
| lokalny id | 1POG-39SU |
| wersja id | 20250402T124629 |
| początek wersji obiektu | 2025-04-02T12:46:29 |
| nazwa | strefa usługowa |
| oznaczenie | 39SU |
| symbol | SU |
| obowiązuje od | 2025-04-02 |
| obowiązuje do | obecnie |
| status | w opracowaniu https://inspire.ec.europa.eu/codelist/ProcessStepGeneralValue/elaboration |
| charakter ustalenia | ogólnie wiążące https://inspire.ec.europa.eu/codelist/RegulationNatureValue/generallyBinding |
| profil podstawowy | teren usług teren komunikacji teren zieleni urządzonej teren ogrodów działkowych teren infrastruktury technicznej |
| profil dodatkowy | teren zieleni naturalnej teren lasu teren wód |
| maksymalna nadziemna intensywnosc zabudowy | 3 |
| maksymalny udział powierzchni zabudowy | 60% |
| maksymalna wysokosc zabudowy | 25.0 m |

| | |
|---|---|
| minimalny udział powierzchni biologicznie czynnej | 30% |
| geometria |  |
| plan | https://www.gov.pl/zagospodarowanieprzestrzenne/app/AktPlanowaniaPrzestrzennego/PL.ZIPPZP.9556/247401-POG/1POG |
| strefa planistyczna | PL.ZIPPZP.9556_247401-POG_1POG-39SW_20250402T124629 |
| identfier | https://www.gov.pl/zagospodarowanieprzestrzenne/app/StrefaPlanistyczna/PL.ZIPPZP.9556/247401-POG/1POG-39SW/20250402T124629 |
| przestrzen nazw | PL.ZIPPZP.9556/247401-POG |
| lokalny id | 1POG-39SW |
| wersja id | 20250402T124629 |
| początek wersji obiektu | 2025-04-02T12:46:29 |
| nazwa | strefa wielofunkcyjna z zabudową mieszkaniową wielorodzinną |
| oznaczenie | 39SW |
| symbol | SW |
| obowiązuje od | 2025-04-02 |
| obowiązuje do | obecnie |
| status | w opracowaniu https://inspire.ec.europa.eu/codelist/ProcessStepGeneralValue/elaboration |
| charakter ustalenia | ogólnie wiążące https://inspire.ec.europa.eu/codelist/RegulationNatureValue/generallyBinding |
| profil podstawowy | teren zabudowy mieszkaniowej wielorodzinnej teren usług teren komunikacji teren zieleni urządzonej teren ogrodów działkowych teren infrastruktury technicznej |
| profil dodatkowy | teren zieleni naturalnej teren lasu teren wód |
| maksymalna nadziemna intensywnosc zabudowy | 2.5 |
| maksymalny udział powierzchni zabudowy | 60% |
| maksymalna wysokosc zabudowy | 16.0 m |

**minimalny udział powierzchni
biologicznie czynnej** 30%

geometria



plan <https://www.gov.pl/zagospodarowanieprzestrzenne/app/AktPlanowaniaPrzestrzennego/PL.ZIPPZP.9556/247401-POG/1POG>

strefa planistyczna PL.ZIPPZP.9556_247401-POG_1POG-39SI_20250402T124629

identyfier <https://www.gov.pl/zagospodarowanieprzestrzenne/app/StrefaPlanistyczna/PL.ZIPPZP.9556/247401-POG/1POG-39SI/20250402T124629>

przestrzen nazw PL.ZIPPZP.9556/247401-POG

lokalny id 1POG-39SI

wersja id 20250402T124629

początek wersji obiektu 2025-04-02T12:46:29

nazwa strefa infrastrukturalna

oznaczenie 39SI

symbol SI

obowiązuje od 2025-04-02

obowiązuje do obecnie

status w opracowaniu
<https://inspire.ec.europa.eu/codelist/ProcessStepGeneralValue/elaboration>

charakter ustalenia ogólnie wiążące
<https://inspire.ec.europa.eu/codelist/RegulationNatureValue/generallyBinding>

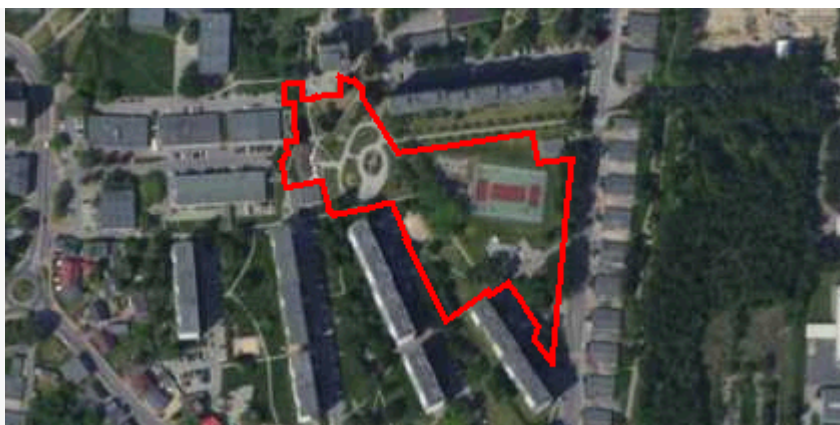
profil podstawowy teren infrastruktury technicznej
teren komunikacji
teren ogrodów działkowych

profil dodatkowy teren usług
teren produkcji
teren zieleni urządzonej
teren zieleni naturalnej
teren lasu
teren wód

**maksymalna nadziemna
intensywność zabudowy** 4

**maksymalny udział powierzchni
zabudowy** 80%

| | |
|--|---|
| maksymalna wysokość zabudowy | 20.0 m |
| minimalny udział powierzchni biologicznie czynnej | 10% |
| geometria |  |
| plan | https://www.gov.pl/zagospodarowanieprzestrzenne/app/AktPlanowaniaPrzestrzennego/PL.ZIPPZP.9556/247401-POG/1POG |
| strefa planistyczna | PL.ZIPPZP.9556_247401-POG_1POG-40SN_20250402T124629 |
| identyfikator | https://www.gov.pl/zagospodarowanieprzestrzenne/app/StrefaPlanistyczna/PL.ZIPPZP.9556/247401-POG/1POG-40SN/20250402T124629 |
| przestrzeń nazw | PL.ZIPPZP.9556/247401-POG |
| lokalny id | 1POG-40SN |
| wersja id | 20250402T124629 |
| początek wersji obiektu | 2025-04-02T12:46:29 |
| nazwa | strefa zieleni i rekreacji |
| oznaczenie | 40SN |
| symbol | SN |
| obowiązuje od | 2025-04-02 |
| obowiązuje do | obecnie |
| status | w opracowaniu https://inspire.ec.europa.eu/codelist/ProcessStepGeneralValue/elaboration |
| charakter ustalenia | ogólnie wiążące https://inspire.ec.europa.eu/codelist/RegulationNatureValue/generallyBinding |
| profil podstawowy | teren zieleni urządzonej teren plaży teren wód teren komunikacji teren ogrodów działkowych teren infrastruktury technicznej |
| profil dodatkowy | teren usług sportu i rekreacji teren usług handlu detalicznego teren usług gastronomii teren zieleni naturalnej |
| minimalny udział powierzchni biologicznie czynnej | 50% |
| geometria | |



plan

<https://www.gov.pl/zagospodarowanieprzestrzenne/app/AktPlanowaniaPrzestrzennego/PL.ZIPPZP.9556/247401-POG/1POG>

strefa planistyczna

PL.ZIPPZP.9556_247401-POG_1POG-40SU_20250402T124629

identfier

<https://www.gov.pl/zagospodarowanieprzestrzenne/app/StrefaPlanistyczna/PL.ZIPPZP.9556/247401-POG/1POG-40SU/20250402T124629>

przestrzen nazw

PL.ZIPPZP.9556/247401-POG

lokalny id

1POG-40SU

wersja id

20250402T124629

poczatek wersji obiektu

2025-04-02T12:46:29

nazwa

strefa usługowa

oznaczenie

40SU

symbol

SU

obowiazuje od

2025-04-02

obowiazuje do

obecnie

status

w opracowaniu
<https://inspire.ec.europa.eu/codelist/ProcessStepGeneralValue/elaboration>

charakter ustalenia

ogólnie wiążące
<https://inspire.ec.europa.eu/codelist/RegulationNatureValue/generallyBinding>

profil podstawowy

teren usług
teren komunikacji
teren zieleni urządzonej
teren ogrodów działkowych
teren infrastruktury technicznej

profil dodatkowy

teren składów i magazynów
teren zieleni naturalnej
teren lasu
teren wód

maksymalna nadziemna intensywnosc zabudowy

3

maksymalny udział powierzchni zabudowy

70%

maksymalna wysokosc zabudowy

25.0 m

minimalny udział powierzchni biologicznie czynnej

15%

geometria



plan

<https://www.gov.pl/zagospodarowanieprzestrzenne/app/AktPlanowaniaPrzestrzennego/PL.ZIPPZP.9556/247401-POG/1POG>

strefa planistyczna

PL.ZIPPZP.9556_247401-POG_1POG-40SW_20250402T124629

identfier

<https://www.gov.pl/zagospodarowanieprzestrzenne/app/StrefaPlanistyczna/PL.ZIPPZP.9556/247401-POG/1POG-40SW/20250402T124629>

przestrzen nazw

PL.ZIPPZP.9556/247401-POG

lokalny id

1POG-40SW

wersja id

20250402T124629

początek wersji obiektu

2025-04-02T12:46:29

nazwa

strefa wielofunkcyjna z zabudową mieszkaniową wielorodzinną

oznaczenie

40SW

symbol

SW

obowiązuje od

2025-04-02

obowiązuje do

obecnie

status

w opracowaniu
<https://inspire.ec.europa.eu/codelist/ProcessStepGeneralValue/elaboration>

charakter ustalenia

ogólnie wiążące
<https://inspire.ec.europa.eu/codelist/RegulationNatureValue/generallyBinding>

profil podstawowy

teren zabudowy mieszkaniowej wielorodzinnej
teren usług
teren komunikacji
teren zieleni urządzonej
teren ogrodów działkowych
teren infrastruktury technicznej

profil dodatkowy

teren zabudowy mieszkaniowej jednorodzinnej
teren zieleni naturalnej
teren lasu
teren wód

maksymalna nadziemna intensywnosc zabudowy

2

maksymalny udział powierzchni zabudowy

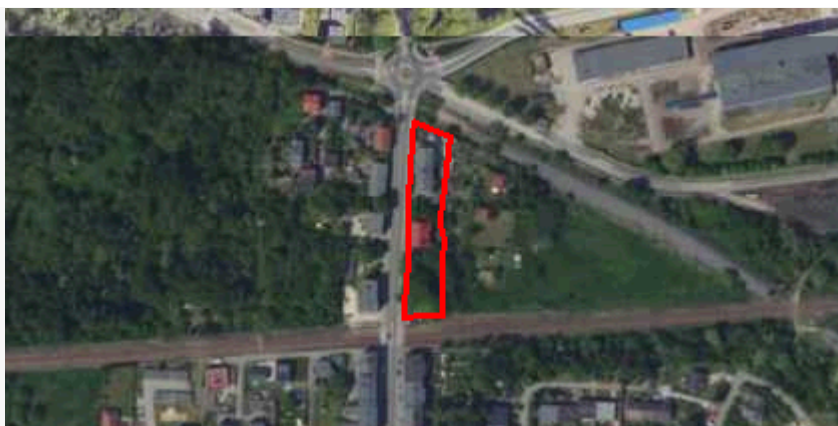
40%

maksymalna wysokosc zabudowy

12.0 m

minimalny udział powierzchni biologicznie czynnej 30%

geometria



plan <https://www.gov.pl/zagospodarowanieprzestrzenne/app/AktPlanowaniaPrzestrzennego/PL.ZIPPZP.9556/247401-POG/1POG>

strefa planistyczna PL.ZIPPZP.9556_247401-POG_1POG-40SI_20250402T124629

identfier <https://www.gov.pl/zagospodarowanieprzestrzenne/app/StrefaPlanistyczna/PL.ZIPPZP.9556/247401-POG/1POG-40SI/20250402T124629>

przestrzen nazw PL.ZIPPZP.9556/247401-POG

lokalny id 1POG-40SI

wersja id 20250402T124629

początek wersji obiektu 2025-04-02T12:46:29

nazwa strefa infrastrukturalna

oznaczenie 40SI

symbol SI

obowiązuje od 2025-04-02

obowiązuje do obecnie

status w opracowaniu
<https://inspire.ec.europa.eu/codelist/ProcessStepGeneralValue/elaboration>

charakter ustalenia ogólnie wiążące
<https://inspire.ec.europa.eu/codelist/RegulationNatureValue/generallyBinding>

profil podstawowy teren infrastruktury technicznej
teren komunikacji
teren ogrodów działkowych

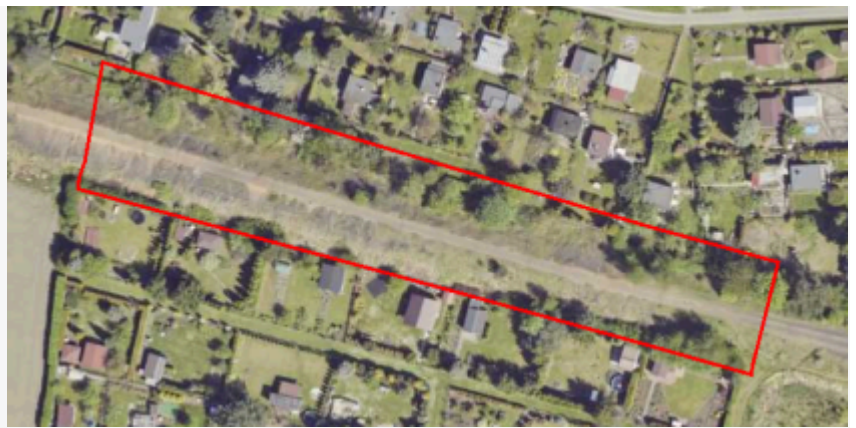
profil dodatkowy teren usług
teren produkcji
teren zieleni urządzonej
teren zieleni naturalnej
teren lasu
teren wód

maksymalna nadziemna intensywność zabudowy 4

maksymalny udział powierzchni zabudowy 80%

maksymalna wysokość zabudowy 30.0 m

| | |
|---|---|
| minimalny udział powierzchni biologicznie czynnej | 20% |
| geometria |  |
| plan | https://www.gov.pl/zagospodarowanieprzestrzenne/app/AktPlanowaniaPrzestrzennego/PL.ZIPPZP.9556/247401-POG/1POG |
| strefa planistyczna | PL.ZIPPZP.9556_247401-POG_1POG-41SN_20250402T124629 |
| identyfier | https://www.gov.pl/zagospodarowanieprzestrzenne/app/StrefaPlanistyczna/PL.ZIPPZP.9556/247401-POG/1POG-41SN/20250402T124629 |
| przestrzen nazw | PL.ZIPPZP.9556/247401-POG |
| lokalny id | 1POG-41SN |
| wersja id | 20250402T124629 |
| poczatek wersji obiektu | 2025-04-02T12:46:29 |
| nazwa | strefa zieleni i rekreacji |
| oznaczenie | 41SN |
| symbol | SN |
| obowiazuje od | 2025-04-02 |
| obowiazuje do | obecnie |
| status | w opracowaniu https://inspire.ec.europa.eu/codelist/ProcessStepGeneralValue/elaboration |
| charakter ustalenia | ogólnie wiążące https://inspire.ec.europa.eu/codelist/RegulationNatureValue/generallyBinding |
| profil podstawowy | teren zieleni urządzonej teren plaży teren wód teren komunikacji teren ogrodów działkowych teren infrastruktury technicznej |
| profil dodatkowy | teren zieleni naturalnej |
| minimalny udział powierzchni biologicznie czynnej | 50% |
| geometria | |



plan

<https://www.gov.pl/zagospodarowanieprzestrzenne/app/AktPlanowaniaPrzestrzennego/PL.ZIPPZP.9556/247401-POG/1POG>

strefa planistyczna

PL.ZIPPZP.9556_247401-POG_1POG-41SU_20250402T124629

identyfier

<https://www.gov.pl/zagospodarowanieprzestrzenne/app/StrefaPlanistyczna/PL.ZIPPZP.9556/247401-POG/1POG-41SU/20250402T124629>

przestrzen nazw

PL.ZIPPZP.9556/247401-POG

lokalny id

1POG-41SU

wersja id

20250402T124629

poczatek wersji obiektu

2025-04-02T12:46:29

nazwa

strefa usługowa

oznaczenie

41SU

symbol

SU

obowiazuje od

2025-04-02

obowiazuje do

obecnie

status

w opracowaniu
<https://inspire.ec.europa.eu/codelist/ProcessStepGeneralValue/elaboration>

charakter ustalenia

ogólnie wiążące
<https://inspire.ec.europa.eu/codelist/RegulationNatureValue/generallyBinding>

profil podstawowy

teren usług
teren komunikacji
teren zieleni urządzonej
teren ogrodów działkowych
teren infrastruktury technicznej

profil dodatkowy

teren składów i magazynów
teren zieleni naturalnej
teren lasu
teren wód

maksymalna nadziemna intensywnosc zabudowy

3

maksymalny udział powierzchni zabudowy

60%

maksymalna wysokosc zabudowy

25.0 m

minimalny udział powierzchni biologicznie czynnej

30%

geometria



plan

<https://www.gov.pl/zagospodarowanieprzestrzenne/app/AktPlanowaniaPrzestrzennego/PL.ZIPPZP.9556/247401-POG/1POG>

strefa planistyczna

PL.ZIPPZP.9556_247401-POG_1POG-41SW_20250402T124629

identfier

<https://www.gov.pl/zagospodarowanieprzestrzenne/app/StrefaPlanistyczna/PL.ZIPPZP.9556/247401-POG/1POG-41SW/20250402T124629>

przestrzen nazw

PL.ZIPPZP.9556/247401-POG

lokalny id

1POG-41SW

wersja id

20250402T124629

początek wersji obiektu

2025-04-02T12:46:29

nazwa

strefa wielofunkcyjna z zabudową mieszkaniową wielorodzinną

oznaczenie

41SW

symbol

SW

obowiązuje od

2025-04-02

obowiązuje do

obecnie

status

w opracowaniu
<https://inspire.ec.europa.eu/codelist/ProcessStepGeneralValue/elaboration>

charakter ustalenia

ogólnie wiążące
<https://inspire.ec.europa.eu/codelist/RegulationNatureValue/generallyBinding>

profil podstawowy

teren zabudowy mieszkaniowej wielorodzinnej
teren usług
teren komunikacji
teren zieleni urządzonej
teren ogrodów działkowych
teren infrastruktury technicznej

profil dodatkowy

teren zabudowy mieszkaniowej jednorodzinnej
teren zieleni naturalnej
teren lasu
teren wód

maksymalna nadziemna intensywnosc zabudowy

2

maksymalny udział powierzchni zabudowy

50%

maksymalna wysokosc zabudowy

12.0 m

| | |
|---|---|
| minimalny udział powierzchni biologicznie czynnej | 30% |
| geometria |  |
| plan | https://www.gov.pl/zagospodarowanieprzestrzenne/app/AktPlanowaniaPrzestrzennego/PL.ZIPPZP.9556/247401-POG/1POG |
| strefa planistyczna | PL.ZIPPZP.9556_247401-POG_1POG-41SI_20250402T124629 |
| identfier | https://www.gov.pl/zagospodarowanieprzestrzenne/app/StrefaPlanistyczna/PL.ZIPPZP.9556/247401-POG/1POG-41SI/20250402T124629 |
| przestrzen nazw | PL.ZIPPZP.9556/247401-POG |
| lokalny id | 1POG-41SI |
| wersja id | 20250402T124629 |
| początek wersji obiektu | 2025-04-02T12:46:29 |
| nazwa | strefa infrastrukturalna |
| oznaczenie | 41SI |
| symbol | SI |
| obowiązuje od | 2025-04-02 |
| obowiązuje do | obecnie |
| status | w opracowaniu https://inspire.ec.europa.eu/codelist/ProcessStepGeneralValue/elaboration |
| charakter ustalenia | ogólnie wiążące https://inspire.ec.europa.eu/codelist/RegulationNatureValue/generallyBinding |
| profil podstawowy | teren infrastruktury technicznej teren komunikacji teren ogrodów działkowych |
| profil dodatkowy | teren usług teren produkcji teren zieleni urządzonej teren zieleni naturalnej teren lasu teren wód |
| maksymalna nadziemna intensywnosc zabudowy | 2 |
| maksymalny udział powierzchni zabudowy | 70% |
| maksymalna wysokosc zabudowy | 20.0 m |

**minimalny udział powierzchni
biologicznie czynnej** 20%

geometria



plan <https://www.gov.pl/zagospodarowanieprzestrzenne/app/AktPlanowaniaPrzestrzennego/PL.ZIPPZP.9556/247401-POG/1POG>

strefa planistyczna PL.ZIPPZP.9556_247401-POG_1POG-42SN_20250402T124629

identfier <https://www.gov.pl/zagospodarowanieprzestrzenne/app/StrefaPlanistyczna/PL.ZIPPZP.9556/247401-POG/1POG-42SN/20250402T124629>

przestrzen nazw PL.ZIPPZP.9556/247401-POG

lokalny id 1POG-42SN

wersja id 20250402T124629

poczatek wersji obiektu 2025-04-02T12:46:29

nazwa strefa zieleni i rekreacji

oznaczenie 42SN

symbol SN

obowiazuje od 2025-04-02

obowiazuje do obecnie

status w opracowaniu
<https://inspire.ec.europa.eu/codelist/ProcessStepGeneralValue/elaboration>

charakter ustalenia ogólnie wiążące
<https://inspire.ec.europa.eu/codelist/RegulationNatureValue/generallyBinding>

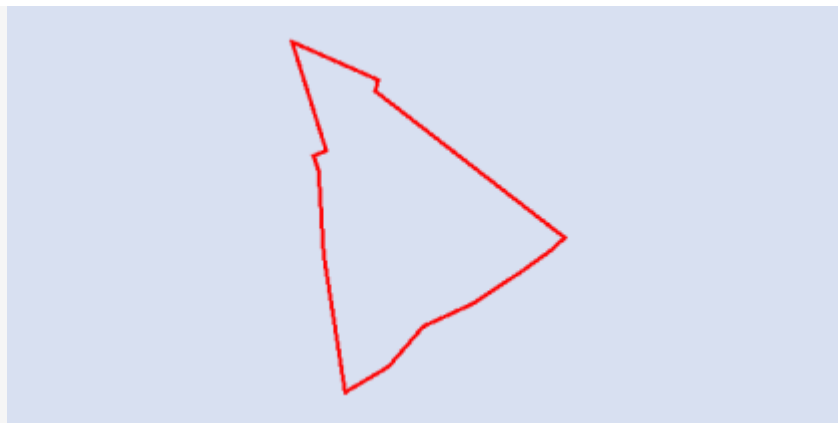
profil podstawowy teren zieleni urządzonej
teren plaży
teren wód
teren komunikacji
teren ogrodów działkowych
teren infrastruktury technicznej

profil dodatkowy teren usług sportu i rekreacji
teren usług handlu detalicznego
teren usług gastronomii
teren zieleni naturalnej

**minimalny udział powierzchni
biologicznie czynnej** 50%

geometria
Nie można pobrać podglądu

podkładu mapowego. Usługa WMTS jest teraz niedostępna.



plan

<https://www.gov.pl/zagospodarowanieprzestrzenne/app/AktPlanowaniaPrzestrzennego/PL.ZIPPZP.9556/247401-POG/1POG>

strefa planistyczna

PL.ZIPPZP.9556_247401-POG_1POG-42SU_20250402T124629

identyfier

<https://www.gov.pl/zagospodarowanieprzestrzenne/app/StrefaPlanistyczna/PL.ZIPPZP.9556/247401-POG/1POG-42SU/20250402T124629>

przestrzen nazw

PL.ZIPPZP.9556/247401-POG

lokalny id

1POG-42SU

wersja id

20250402T124629

poczatek wersji obiektu

2025-04-02T12:46:29

nazwa

strefa usługowa

oznaczenie

42SU

symbol

SU

obowiazuje od

2025-04-02

obowiazuje do

obecnie

status

w opracowaniu
<https://inspire.ec.europa.eu/codelist/ProcessStepGeneralValue/elaboration>

charakter ustalenia

ogólnie wiążące
<https://inspire.ec.europa.eu/codelist/RegulationNatureValue/generallyBinding>

profil podstawowy

teren usług
teren komunikacji
teren zieleni urządzonej
teren ogrodów działkowych
teren infrastruktury technicznej

profil dodatkowy

teren zieleni naturalnej
teren lasu
teren wód

maksymalna nadziemna intensywnosc zabudowy

3

maksymalny udzial powierzchni zabudowy

70%

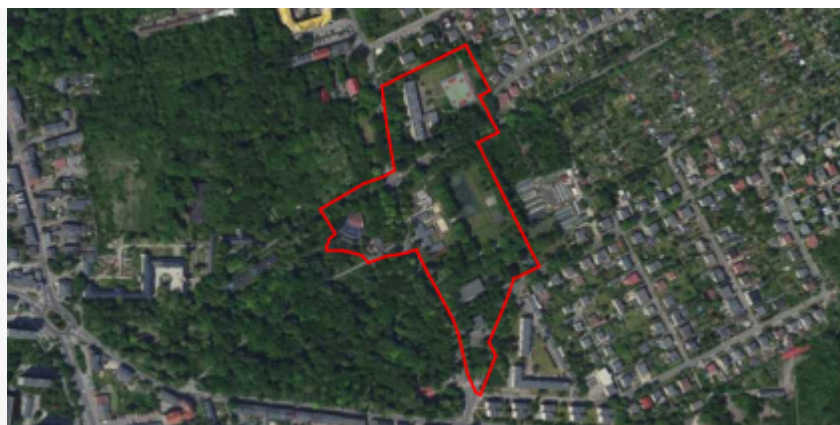
maksymalna wysokosc zabudowy

25.0 m

minimalny udzial powierzchni biologicznie czynnej

30%

geometria



plan

<https://www.gov.pl/zagospodarowanieprzestrzenne/app/AktPlanowaniaPrzestrzennego/PL.ZIPPZP.9556/247401-POG/1POG>

strefa planistyczna

PL.ZIPPZP.9556_247401-POG_1POG-42SW_20250402T124629

identyfikator

<https://www.gov.pl/zagospodarowanieprzestrzenne/app/StrefaPlanistyczna/PL.ZIPPZP.9556/247401-POG/1POG-42SW/20250402T124629>

przestrzeń nazw

PL.ZIPPZP.9556/247401-POG

lokalny id

1POG-42SW

wersja id

20250402T124629

początek wersji obiektu

2025-04-02T12:46:29

nazwa

strefa wielofunkcyjna z zabudową mieszkaniową wielorodzinną

oznaczenie

42SW

symbol

SW

obowiązuje od

2025-04-02

obowiązuje do

obecnie

status

w opracowaniu
<https://inspire.ec.europa.eu/codelist/ProcessStepGeneralValue/elaboration>

charakter ustalenia

ogólnie wiążące
<https://inspire.ec.europa.eu/codelist/RegulationNatureValue/generallyBinding>

profil podstawowy

teren zabudowy mieszkaniowej wielorodzinnej
teren usług
teren komunikacji
teren zieleni urządzonej
teren ogrodów działkowych
teren infrastruktury technicznej

profil dodatkowy

teren zieleni naturalnej
teren lasu
teren wód

maksymalna nadziemna intensywność zabudowy

2.5

maksymalny udział powierzchni zabudowy

50%


maksymalna wysokość zabudowy

16.0 m

minimalny udział powierzchni biologicznie czynnej

30%

geometria



plan

<https://www.gov.pl/zagospodarowanieprzestrzenne/app/AktPlanowaniaPrzestrzennego/PL.ZIPPZP.9556/247401-POG/1POG>

strefa planistyczna

PL.ZIPPZP.9556_247401-POG_1POG-42SI_20250402T124629

identfier

<https://www.gov.pl/zagospodarowanieprzestrzenne/app/StrefaPlanistyczna/PL.ZIPPZP.9556/247401-POG/1POG-42SI/20250402T124629>

przestrzen nazw

PL.ZIPPZP.9556/247401-POG

lokalny id

1POG-42SI

wersja id

20250402T124629

początek wersji obiektu

2025-04-02T12:46:29

nazwa

strefa infrastrukturalna

oznaczenie

42SI

symbol

SI

obowiązuje od

2025-04-02

obowiązuje do

obecnie

status

w opracowaniu
<https://inspire.ec.europa.eu/codelist/ProcessStepGeneralValue/elaboration>

charakter ustalenia

ogólnie wiążące
<https://inspire.ec.europa.eu/codelist/RegulationNatureValue/generallyBinding>

profil podstawowy

teren infrastruktury technicznej
teren komunikacji
teren ogrodów działkowych

profil dodatkowy

teren usług
teren produkcji
teren zieleni urządzonej
teren zieleni naturalnej
teren lasu
teren wód

maksymalna nadziemna intensywnosc zabudowy

4

maksymalny udział powierzchni zabudowy

80%

maksymalna wysokość zabudowy

30.0 m

minimalny udział powierzchni

| | |
|---|---|
| biologicznie czynnej | 20% |
| geometria |  |
| plan | https://www.gov.pl/zagospodarowanieprzestrzenne/app/AktPlanowaniaPrzestrzennego/PL.ZIPPZP.9556/247401-POG/1POG |
| strefa planistyczna | PL.ZIPPZP.9556_247401-POG_1POG-43SN_20250402T124629 |
| identfier | https://www.gov.pl/zagospodarowanieprzestrzenne/app/StrefaPlanistyczna/PL.ZIPPZP.9556/247401-POG/1POG-43SN/20250402T124629 |
| przestrzen nazw | PL.ZIPPZP.9556/247401-POG |
| lokalny id | 1POG-43SN |
| wersja id | 20250402T124629 |
| początek wersji obiektu | 2025-04-02T12:46:29 |
| nazwa | strefa zieleni i rekreacji |
| oznaczenie | 43SN |
| symbol | SN |
| obowiązuje od | 2025-04-02 |
| obowiązuje do | obecnie |
| status | w opracowaniu https://inspire.ec.europa.eu/codelist/ProcessStepGeneralValue/elaboration |
| charakter ustalenia | ogólnie wiążące https://inspire.ec.europa.eu/codelist/RegulationNatureValue/generallyBinding |
| profil podstawowy | teren zieleni urządzonej teren plaży teren wód teren komunikacji teren ogrodów działkowych teren infrastruktury technicznej |
| profil dodatkowy | teren zieleni naturalnej |
| minimalny udział powierzchni biologicznie czynnej | 50% |
| geometria | |



plan

<https://www.gov.pl/zagospodarowanieprzestrzenne/app/AktPlanowaniaPrzestrzennego/PL.ZIPPZP.9556/247401-POG/1POG>

strefa planistyczna

PL.ZIPPZP.9556_247401-POG_1POG-43SU_20250402T124629

identyfier

<https://www.gov.pl/zagospodarowanieprzestrzenne/app/StrefaPlanistyczna/PL.ZIPPZP.9556/247401-POG/1POG-43SU/20250402T124629>

przestrzen nazw

PL.ZIPPZP.9556/247401-POG

lokalny id

1POG-43SU

wersja id

20250402T124629

poczatek wersji obiektu

2025-04-02T12:46:29

nazwa

strefa usługowa

oznaczenie

43SU

symbol

SU

obowiazuje od

2025-04-02

obowiazuje do

obecnie

status

w opracowaniu
<https://inspire.ec.europa.eu/codelist/ProcessStepGeneralValue/elaboration>

charakter ustalenia

ogólnie wiążące
<https://inspire.ec.europa.eu/codelist/RegulationNatureValue/generallyBinding>

profil podstawowy

teren usług
teren komunikacji
teren zieleni urządzonej
teren ogrodów działkowych
teren infrastruktury technicznej

profil dodatkowy

teren składów i magazynów
teren zieleni naturalnej
teren lasu
teren wód

maksymalna nadziemna intensywnosc zabudowy

3

maksymalny udział powierzchni zabudowy

60%

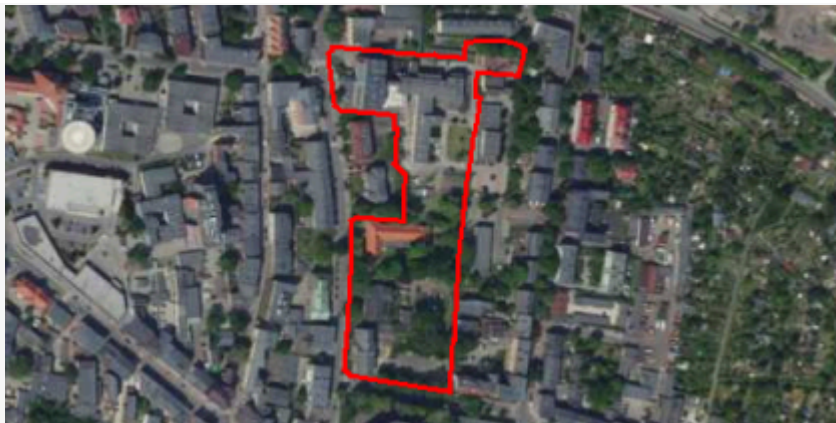
maksymalna wysokosc zabudowy

25.0 m

minimalny udział powierzchni biologicznie czynnej

30%

geometria



plan

<https://www.gov.pl/zagospodarowanieprzestrzenne/app/AktPlanowaniaPrzestrzennego/PL.ZIPPZP.9556/247401-POG/1POG>

strefa planistyczna

PL.ZIPPZP.9556_247401-POG_1POG-43SW_20250402T124629

identfier

<https://www.gov.pl/zagospodarowanieprzestrzenne/app/StrefaPlanistyczna/PL.ZIPPZP.9556/247401-POG/1POG-43SW/20250402T124629>

przestrzen nazw

PL.ZIPPZP.9556/247401-POG

lokalny id

1POG-43SW

wersja id

20250402T124629

początek wersji obiektu

2025-04-02T12:46:29

nazwa

strefa wielofunkcyjna z zabudową mieszkaniową wielorodzinną

oznaczenie

43SW

symbol

SW

obowiązuje od

2025-04-02

obowiązuje do

obecnie

status

w opracowaniu
<https://inspire.ec.europa.eu/codelist/ProcessStepGeneralValue/elaboration>

charakter ustalenia

ogólnie wiążące
<https://inspire.ec.europa.eu/codelist/RegulationNatureValue/generallyBinding>

profil podstawowy

teren zabudowy mieszkaniowej wielorodzinnej
teren usług
teren komunikacji
teren zieleni urządzonej
teren ogrodów działkowych
teren infrastruktury technicznej

profil dodatkowy

teren zabudowy mieszkaniowej jednorodzinnej
teren zieleni naturalnej
teren lasu
teren wód

maksymalna nadziemna intensywnosc zabudowy

2.5

maksymalny udział powierzchni zabudowy

60%

maksymalna wysokosc zabudowy

16.0 m

**minimalny udział powierzchni
biologicznie czynnej** 30%

geometria



plan <https://www.gov.pl/zagospodarowanieprzestrzenne/app/AktPlanowaniaPrzestrzennego/PL.ZIPPZP.9556/247401-POG/1POG>

strefa planistyczna PL.ZIPPZP.9556_247401-POG_1POG-43SI_20250402T124629

identfier <https://www.gov.pl/zagospodarowanieprzestrzenne/app/StrefaPlanistyczna/PL.ZIPPZP.9556/247401-POG/1POG-43SI/20250402T124629>

przestrzen nazw PL.ZIPPZP.9556/247401-POG

lokalny id 1POG-43SI

wersja id 20250402T124629

początek wersji obiektu 2025-04-02T12:46:29

nazwa strefa infrastrukturalna

oznaczenie 43SI

symbol SI

obowiązuje od 2025-04-02

obowiązuje do obecnie

status w opracowaniu
<https://inspire.ec.europa.eu/codelist/ProcessStepGeneralValue/elaboration>

charakter ustalenia ogólnie wiążące
<https://inspire.ec.europa.eu/codelist/RegulationNatureValue/generallyBinding>

profil podstawowy teren infrastruktury technicznej
teren komunikacji
teren ogrodów działkowych

profil dodatkowy teren usług
teren produkcji
teren zieleni urządzonej
teren zieleni naturalnej
teren lasu
teren wód

**maksymalna nadziemna
intensywnosc zabudowy** 4

**maksymalny udział powierzchni
zabudowy** 80%

maksymalna wysokosc zabudowy 30.0 m

| | |
|---|---|
| minimalny udział powierzchni biologicznie czynnej | 20% |
| geometria |  |
| plan | https://www.gov.pl/zagospodarowanieprzestrzenne/app/AktPlanowaniaPrzestrzennego/PL.ZIPPZP.9556/247401-POG/1POG |
| strefa planistyczna | PL.ZIPPZP.9556_247401-POG_1POG-44SN_20250402T124629 |
| identyfier | https://www.gov.pl/zagospodarowanieprzestrzenne/app/StrefaPlanistyczna/PL.ZIPPZP.9556/247401-POG/1POG-44SN/20250402T124629 |
| przestrzen nazw | PL.ZIPPZP.9556/247401-POG |
| lokalny id | 1POG-44SN |
| wersja id | 20250402T124629 |
| początek wersji obiektu | 2025-04-02T12:46:29 |
| nazwa | strefa zieleni i rekreacji |
| oznaczenie | 44SN |
| symbol | SN |
| obowiązuje od | 2025-04-02 |
| obowiązuje do | obecnie |
| status | w opracowaniu https://inspire.ec.europa.eu/codelist/ProcessStepGeneralValue/elaboration |
| charakter ustalenia | ogólnie wiążące https://inspire.ec.europa.eu/codelist/RegulationNatureValue/generallyBinding |
| profil podstawowy | teren zieleni urządzonej teren plaży teren wód teren komunikacji teren ogrodów działkowych teren infrastruktury technicznej |
| profil dodatkowy | teren usług sportu i rekreacji teren usług kultury i rozrywki teren usług handlu detalicznego teren usług gastronomii teren zieleni naturalnej |
| minimalny udział powierzchni biologicznie czynnej | 50% |
| geometria | |



plan

<https://www.gov.pl/zagospodarowanieprzestrzenne/app/AktPlanowaniaPrzestrzennego/PL.ZIPPZP.9556/247401-POG/1POG>

strefa planistyczna

PL.ZIPPZP.9556_247401-POG_1POG-44SU_20250402T124629

identyfier

<https://www.gov.pl/zagospodarowanieprzestrzenne/app/StrefaPlanistyczna/PL.ZIPPZP.9556/247401-POG/1POG-44SU/20250402T124629>

przestrzen nazw

PL.ZIPPZP.9556/247401-POG

lokalny id

1POG-44SU

wersja id

20250402T124629

poczatek wersji obiektu

2025-04-02T12:46:29

nazwa

strefa usługowa

oznaczenie

44SU

symbol

SU

obowiazuje od

2025-04-02

obowiazuje do

obecnie

status

w opracowaniu
<https://inspire.ec.europa.eu/codelist/ProcessStepGeneralValue/elaboration>

charakter ustalenia

ogólnie wiążące
<https://inspire.ec.europa.eu/codelist/RegulationNatureValue/generallyBinding>

profil podstawowy

teren usług
teren komunikacji
teren zieleni urządzonej
teren ogrodów działkowych
teren infrastruktury technicznej

profil dodatkowy

teren zieleni naturalnej
teren lasu
teren wód

maksymalna nadziemna intensywnosc zabudowy

3

maksymalny udzial powierzchni zabudowy

60%

maksymalna wysokosc zabudowy

25.0 m

minimalny udzial powierzchni biologicznie czynnej

30%

geometria



plan

<https://www.gov.pl/zagospodarowanieprzestrzenne/app/AktPlanowaniaPrzestrzennego/PL.ZIPPZP.9556/247401-POG/1POG>

strefa planistyczna

PL.ZIPPZP.9556_247401-POG_1POG-44SW_20250402T124629

identyfier

<https://www.gov.pl/zagospodarowanieprzestrzenne/app/StrefaPlanistyczna/PL.ZIPPZP.9556/247401-POG/1POG-44SW/20250402T124629>

przestrzen nazw

PL.ZIPPZP.9556/247401-POG

lokalny id

1POG-44SW

wersja id

20250402T124629

początek wersji obiektu

2025-04-02T12:46:29

nazwa

strefa wielofunkcyjna z zabudową mieszkaniową wielorodzinną

oznaczenie

44SW

symbol

SW

obowiązuje od

2025-04-02

obowiązuje do

obecnie

status

w opracowaniu
<https://inspire.ec.europa.eu/codelist/ProcessStepGeneralValue/elaboration>

charakter ustalenia

ogólnie wiążące
<https://inspire.ec.europa.eu/codelist/RegulationNatureValue/generallyBinding>

profil podstawowy

teren zabudowy mieszkaniowej wielorodzinnej
teren usług
teren komunikacji
teren zieleni urządzonej
teren ogrodów działkowych
teren infrastruktury technicznej

profil dodatkowy

teren zieleni naturalnej
teren lasu
teren wód

maksymalna nadziemna intensywność zabudowy

3

maksymalny udział powierzchni zabudowy

70%

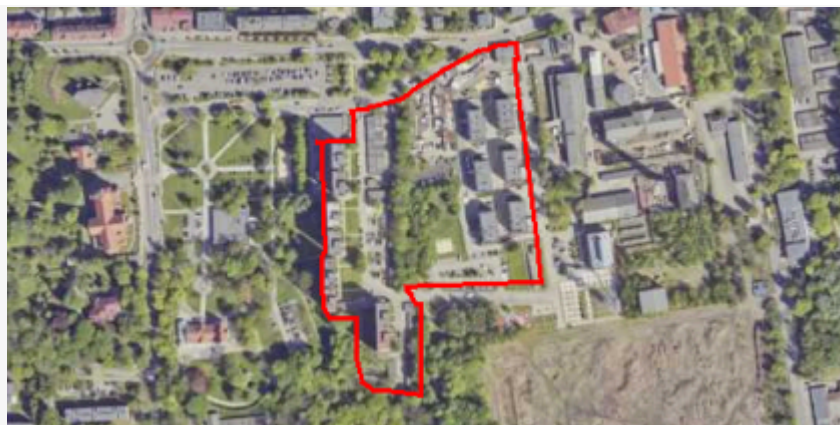
maksymalna wysokość zabudowy

35.0 m

minimalny udział powierzchni biologicznie czynnej

25%

geometria



plan

<https://www.gov.pl/zagospodarowanieprzestrzenne/app/AktPlanowaniaPrzestrzennego/PL.ZIPPZP.9556/247401-POG/1POG>

strefa planistyczna

PL.ZIPPZP.9556_247401-POG_1POG-44SI_20250402T124629

identfier

<https://www.gov.pl/zagospodarowanieprzestrzenne/app/StrefaPlanistyczna/PL.ZIPPZP.9556/247401-POG/1POG-44SI/20250402T124629>

przestrzen nazw

PL.ZIPPZP.9556/247401-POG

lokalny id

1POG-44SI

wersja id

20250402T124629

początek wersji obiektu

2025-04-02T12:46:29

nazwa

strefa infrastrukturalna

oznaczenie

44SI

symbol

SI

obowiązuje od

2025-04-02

obowiązuje do

obecnie

status

w opracowaniu
<https://inspire.ec.europa.eu/codelist/ProcessStepGeneralValue/elaboration>

charakter ustalenia

ogólnie wiążące
<https://inspire.ec.europa.eu/codelist/RegulationNatureValue/generallyBinding>

profil podstawowy

teren infrastruktury technicznej
teren komunikacji
teren ogrodów działkowych

profil dodatkowy

teren usług
teren produkcji
teren zieleni urządzonej
teren zieleni naturalnej
teren lasu
teren wód

maksymalna nadziemna intensywnosc zabudowy

4

maksymalny udział powierzchni zabudowy

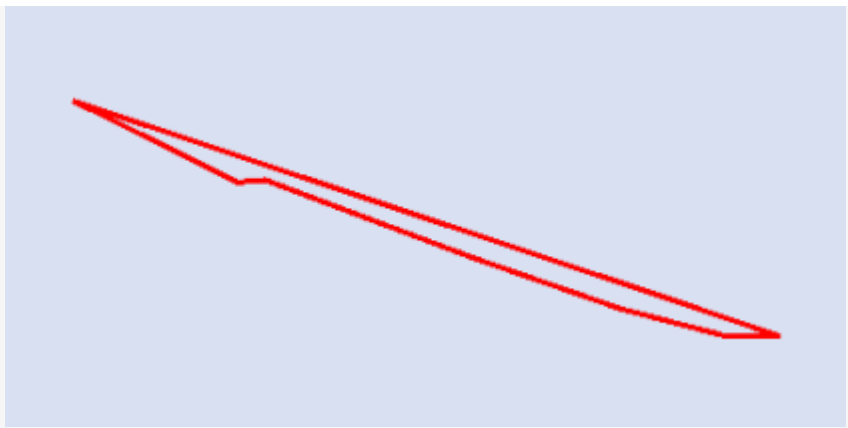
80%

maksymalna wysokość zabudowy

30.0 m

minimalny udział powierzchni

| | |
|--|---|
| biologicznie czynnej | 20% |
| geometria |  |
| plan | https://www.gov.pl/zagospodarowanieprzestrzenne/app/AktPlanowaniaPrzestrzennego/PL.ZIPPZP.9556/247401-POG/1POG |
| strefa planistyczna | PL.ZIPPZP.9556_247401-POG_1POG-45SN_20250402T124629 |
| identfier | https://www.gov.pl/zagospodarowanieprzestrzenne/app/StrefaPlanistyczna/PL.ZIPPZP.9556/247401-POG/1POG-45SN/20250402T124629 |
| przestrzen nazw | PL.ZIPPZP.9556/247401-POG |
| lokalny id | 1POG-45SN |
| wersja id | 20250402T124629 |
| początek wersji obiektu | 2025-04-02T12:46:29 |
| nazwa | strefa zieleni i rekreacji |
| oznaczenie | 45SN |
| symbol | SN |
| obowiązuje od | 2025-04-02 |
| obowiązuje do | obecnie |
| status | w opracowaniu https://inspire.ec.europa.eu/codelist/ProcessStepGeneralValue/elaboration |
| charakter ustalenia | ogólnie wiążące https://inspire.ec.europa.eu/codelist/RegulationNatureValue/generallyBinding |
| profil podstawowy | teren zieleni urządzonej teren plaży teren wód teren komunikacji teren ogrodów działkowych teren infrastruktury technicznej |
| profil dodatkowy | teren zieleni naturalnej |
| minimalny udział powierzchni biologicznie czynnej | 50% |
| geometria | Nie można pobrać podglądu podkładu mapowego. Usługa WMTS jest teraz niedostępna. |



| | |
|-------------|---|
| plan | https://www.gov.pl/zagospodarowanieprzestrzenne/app/AktPlanowaniaPrzestrzennego/PL.ZIPPZP.9556/247401-POG/1POG |
|-------------|---|

| | |
|----------------------------|---|
| strefa planistyczna | PL.ZIPPZP.9556_247401-POG_1POG-45SU_20250402T124629 |
|----------------------------|---|

| | |
|-------------------|---|
| identifier | https://www.gov.pl/zagospodarowanieprzestrzenne/app/StrefaPlanistyczna/PL.ZIPPZP.9556/247401-POG/1POG-45SU/20250402T124629 |
|-------------------|---|

| | |
|------------------------|---------------------------|
| przestrzen nazw | PL.ZIPPZP.9556/247401-POG |
|------------------------|---------------------------|

| | |
|-------------------|-----------|
| lokalny id | 1POG-45SU |
|-------------------|-----------|

| | |
|------------------|-----------------|
| wersja id | 20250402T124629 |
|------------------|-----------------|

| | |
|--------------------------------|---------------------|
| poczatek wersji obiektu | 2025-04-02T12:46:29 |
|--------------------------------|---------------------|

| | |
|--------------|-----------------|
| nazwa | strefa usługowa |
|--------------|-----------------|

| | |
|-------------------|------|
| oznaczenie | 45SU |
|-------------------|------|

| | |
|---------------|----|
| symbol | SU |
|---------------|----|

| | |
|----------------------|------------|
| obowiazuje od | 2025-04-02 |
|----------------------|------------|

| | |
|----------------------|---------|
| obowiazuje do | obecnie |
|----------------------|---------|

| | |
|---------------|--|
| status | w opracowaniu https://inspire.ec.europa.eu/codelist/ProcessStepGeneralValue/elaboration |
|---------------|--|

| | |
|----------------------------|--|
| charakter ustalenia | ogólnie wiążące https://inspire.ec.europa.eu/codelist/RegulationNatureValue/generallyBinding |
|----------------------------|--|

| | |
|--------------------------|---|
| profil podstawowy | teren usług teren komunikacji teren zieleni urządzonej teren ogrodów działkowych teren infrastruktury technicznej |
|--------------------------|---|

| | |
|-------------------------|--|
| profil dodatkowy | teren składów i magazynów teren zieleni naturalnej teren lasu teren wód |
|-------------------------|--|

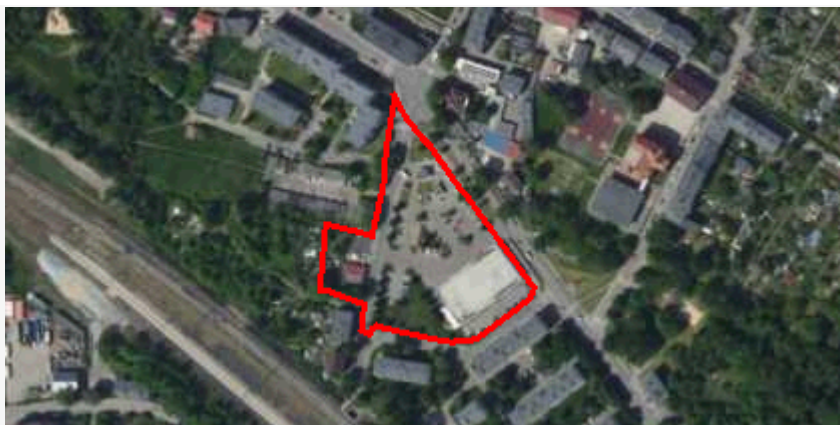
| | |
|---|-----|
| maksymalna nadziemna intensywnosc zabudowy | 2.5 |
|---|-----|

| | |
|---|-----|
| maksymalny udział powierzchni zabudowy | 60% |
|---|-----|

| | |
|-------------------------------------|--------|
| maksymalna wysokosc zabudowy | 20.0 m |
|-------------------------------------|--------|

| | |
|--|-----|
| minimalny udział powierzchni biologicznie czynnej | 15% |
|--|-----|

geometria



plan

<https://www.gov.pl/zagospodarowanieprzestrzenne/app/AktPlanowaniaPrzestrzennego/PL.ZIPPZP.9556/247401-POG/1POG>

strefa planistyczna

PL.ZIPPZP.9556_247401-POG_1POG-45SW_20250402T124629

identfier

<https://www.gov.pl/zagospodarowanieprzestrzenne/app/StrefaPlanistyczna/PL.ZIPPZP.9556/247401-POG/1POG-45SW/20250402T124629>

przestrzen nazw

PL.ZIPPZP.9556/247401-POG

lokalny id

1POG-45SW

wersja id

20250402T124629

początek wersji obiektu

2025-04-02T12:46:29

nazwa

strefa wielofunkcyjna z zabudową mieszkaniową wielorodzinną

oznaczenie

45SW

symbol

SW

obowiązuje od

2025-04-02

obowiązuje do

obecnie

status

w opracowaniu
<https://inspire.ec.europa.eu/codelist/ProcessStepGeneralValue/elaboration>

charakter ustalenia

ogólnie wiążące
<https://inspire.ec.europa.eu/codelist/RegulationNatureValue/generallyBinding>

profil podstawowy

teren zabudowy mieszkaniowej wielorodzinnej
teren usług
teren komunikacji
teren zieleni urządzonej
teren ogrodów działkowych
teren infrastruktury technicznej

profil dodatkowy

teren zabudowy mieszkaniowej jednorodzinnej
teren zieleni naturalnej
teren lasu
teren wód

maksymalna nadziemna intensywnosc zabudowy

1.2

maksymalny udział powierzchni zabudowy

40%

maksymalna wysokosc zabudowy

12.0 m

| | |
|---|---|
| minimalny udział powierzchni biologicznie czynnej | 30% |
| geometria |  |
| plan | https://www.gov.pl/zagospodarowanieprzestrzenne/app/AktPlanowaniaPrzestrzennego/PL.ZIPPZP.9556/247401-POG/1POG |
| strefa planistyczna | PL.ZIPPZP.9556_247401-POG_1POG-45SI_20250402T124629 |
| identyfier | https://www.gov.pl/zagospodarowanieprzestrzenne/app/StrefaPlanistyczna/PL.ZIPPZP.9556/247401-POG/1POG-45SI/20250402T124629 |
| przestrzen nazw | PL.ZIPPZP.9556/247401-POG |
| lokalny id | 1POG-45SI |
| wersja id | 20250402T124629 |
| początek wersji obiektu | 2025-04-02T12:46:29 |
| nazwa | strefa infrastrukturalna |
| oznaczenie | 45SI |
| symbol | SI |
| obowiązuje od | 2025-04-02 |
| obowiązuje do | obecnie |
| status | w opracowaniu https://inspire.ec.europa.eu/codelist/ProcessStepGeneralValue/elaboration |
| charakter ustalenia | ogólnie wiążące https://inspire.ec.europa.eu/codelist/RegulationNatureValue/generallyBinding |
| profil podstawowy | teren infrastruktury technicznej teren komunikacji teren ogrodów działkowych |
| profil dodatkowy | teren usług teren produkcji teren zieleni urządzonej teren zieleni naturalnej teren lasu teren wód |
| maksymalna nadziemna intensywność zabudowy | 4 |
| maksymalny udział powierzchni zabudowy | 80% |
| maksymalna wysokość zabudowy | 30.0 m |

**minimalny udział powierzchni
biologicznie czynnej** 10%

geometria



plan <https://www.gov.pl/zagospodarowanieprzestrzenne/app/AktPlanowaniaPrzestrzennego/PL.ZIPPZP.9556/247401-POG/1POG>

strefa planistyczna PL.ZIPPZP.9556_247401-POG_1POG-46SN_20250402T124629

identyfier <https://www.gov.pl/zagospodarowanieprzestrzenne/app/StrefaPlanistyczna/PL.ZIPPZP.9556/247401-POG/1POG-46SN/20250402T124629>

przestrzen nazw PL.ZIPPZP.9556/247401-POG

lokalny id 1POG-46SN

wersja id 20250402T124629

początek wersji obiektu 2025-04-02T12:46:29

nazwa strefa zieleni i rekreacji

oznaczenie 46SN

symbol SN

obowiązuje od 2025-04-02

obowiązuje do obecnie

status w opracowaniu
<https://inspire.ec.europa.eu/codelist/ProcessStepGeneralValue/elaboration>

charakter ustalenia ogólnie wiążące
<https://inspire.ec.europa.eu/codelist/RegulationNatureValue/generallyBinding>

profil podstawowy teren zieleni urządzonej
teren plaży
teren wód
teren komunikacji
teren ogrodów działkowych
teren infrastruktury technicznej

profil dodatkowy teren usług sportu i rekreacji
teren usług kultury i rozrywki
teren usług turystyki
teren zieleni naturalnej

**minimalny udział powierzchni
biologicznie czynnej** 50%

geometria



plan

<https://www.gov.pl/zagospodarowanieprzestrzenne/app/AktPlanowaniaPrzestrzennego/PL.ZIPPZP.9556/247401-POG/1POG>

strefa planistyczna

PL.ZIPPZP.9556_247401-POG_1POG-46SU_20250402T124629

identyfier

<https://www.gov.pl/zagospodarowanieprzestrzenne/app/StrefaPlanistyczna/PL.ZIPPZP.9556/247401-POG/1POG-46SU/20250402T124629>

przestrzen nazw

PL.ZIPPZP.9556/247401-POG

lokalny id

1POG-46SU

wersja id

20250402T124629

poczatek wersji obiektu

2025-04-02T12:46:29

nazwa

strefa usługowa

oznaczenie

46SU

symbol

SU

obowiazuje od

2025-04-02

obowiazuje do

obecnie

status

w opracowaniu
<https://inspire.ec.europa.eu/codelist/ProcessStepGeneralValue/elaboration>

charakter ustalenia

ogólnie wiążące
<https://inspire.ec.europa.eu/codelist/RegulationNatureValue/generallyBinding>

profil podstawowy

teren usług
teren komunikacji
teren zieleni urządzonej
teren ogrodów działkowych
teren infrastruktury technicznej

profil dodatkowy

teren zieleni naturalnej
teren lasu
teren wód

maksymalna nadziemna intensywnosc zabudowy

3

maksymalny udzial powierzchni zabudowy

60%

maksymalna wysokosc zabudowy

25.0 m

minimalny udzial powierzchni biologicznie czynnej

30%

geometria



plan

<https://www.gov.pl/zagospodarowanieprzestrzenne/app/AktPlanowaniaPrzestrzennego/PL.ZIPPZP.9556/247401-POG/1POG>

strefa planistyczna

PL.ZIPPZP.9556_247401-POG_1POG-46SW_20250402T124629

identyfier

<https://www.gov.pl/zagospodarowanieprzestrzenne/app/StrefaPlanistyczna/PL.ZIPPZP.9556/247401-POG/1POG-46SW/20250402T124629>

przestrzen nazw

PL.ZIPPZP.9556/247401-POG

lokalny id

1POG-46SW

wersja id

20250402T124629

początek wersji obiektu

2025-04-02T12:46:29

nazwa

strefa wielofunkcyjna z zabudową mieszkaniową wielorodzinną

oznaczenie

46SW

symbol

SW

obowiązuje od

2025-04-02

obowiązuje do

obecnie

status

w opracowaniu
<https://inspire.ec.europa.eu/codelist/ProcessStepGeneralValue/elaboration>

charakter ustalenia

ogólnie wiążące
<https://inspire.ec.europa.eu/codelist/RegulationNatureValue/generallyBinding>

profil podstawowy

teren zabudowy mieszkaniowej wielorodzinnej
teren usług
teren komunikacji
teren zieleni urządzonej
teren ogrodów działkowych
teren infrastruktury technicznej

profil dodatkowy

teren zieleni naturalnej
teren lasu
teren wód

maksymalna nadziemna intensywność zabudowy

3

maksymalny udział powierzchni zabudowy

60%

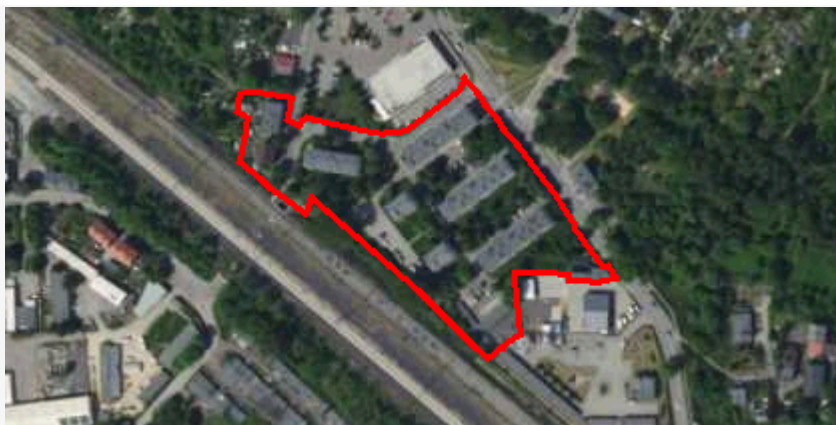
maksymalna wysokość zabudowy

16.0 m

minimalny udział powierzchni biologicznie czynnej

30%

geometria



plan

<https://www.gov.pl/zagospodarowanieprzestrzenne/app/AktPlanowaniaPrzestrzennego/PL.ZIPPZP.9556/247401-POG/1POG>

strefa planistyczna

PL.ZIPPZP.9556_247401-POG_1POG-46SI_20250402T124629

identfier

<https://www.gov.pl/zagospodarowanieprzestrzenne/app/StrefaPlanistyczna/PL.ZIPPZP.9556/247401-POG/1POG-46SI/20250402T124629>

przestrzen nazw

PL.ZIPPZP.9556/247401-POG

lokalny id

1POG-46SI

wersja id

20250402T124629

początek wersji obiektu

2025-04-02T12:46:29

nazwa

strefa infrastrukturalna

oznaczenie

46SI

symbol

SI

obowiązuje od

2025-04-02

obowiązuje do

obecnie

status

w opracowaniu
<https://inspire.ec.europa.eu/codelist/ProcessStepGeneralValue/elaboration>

charakter ustalenia

ogólnie wiążące
<https://inspire.ec.europa.eu/codelist/RegulationNatureValue/generallyBinding>

profil podstawowy

teren infrastruktury technicznej
teren komunikacji
teren ogrodów działkowych

profil dodatkowy

teren usług
teren produkcji
teren zieleni urządzonej
teren zieleni naturalnej
teren lasu
teren wód

maksymalna nadziemna intensywność zabudowy

4

maksymalny udział powierzchni zabudowy

80%

maksymalna wysokość zabudowy

250.0 m

minimalny udział powierzchni

| | |
|--|---|
| biologicznie czynnej | 20% |
| geometria |  |
| plan | https://www.gov.pl/zagospodarowanieprzestrzenne/app/AktPlanowaniaPrzestrzennego/PL.ZIPPZP.9556/247401-POG/1POG |
| strefa planistyczna | PL.ZIPPZP.9556_247401-POG_1POG-47SU_20250402T124629 |
| identfier | https://www.gov.pl/zagospodarowanieprzestrzenne/app/StrefaPlanistyczna/PL.ZIPPZP.9556/247401-POG/1POG-47SU/20250402T124629 |
| przestrzen nazw | PL.ZIPPZP.9556/247401-POG |
| lokalny id | 1POG-47SU |
| wersja id | 20250402T124629 |
| początek wersji obiektu | 2025-04-02T12:46:29 |
| nazwa | strefa usługowa |
| oznaczenie | 47SU |
| symbol | SU |
| obowiązuje od | 2025-04-02 |
| obowiązuje do | obecnie |
| status | w opracowaniu https://inspire.ec.europa.eu/codelist/ProcessStepGeneralValue/elaboration |
| charakter ustalenia | ogólnie wiążące https://inspire.ec.europa.eu/codelist/RegulationNatureValue/generallyBinding |
| profil podstawowy | teren usług teren komunikacji teren zieleni urządzonej teren ogrodów działkowych teren infrastruktury technicznej |
| profil dodatkowy | teren składów i magazynów teren zieleni naturalnej teren lasu teren wód |
| maksymalna nadziemna intensywnosc zabudowy | 3 |
| maksymalny udział powierzchni zabudowy | 60% |
| maksymalna wysokosc zabudowy | 20.0 m |

**minimalny udział powierzchni
biologicznie czynnej** 15%

geometria



plan <https://www.gov.pl/zagospodarowanieprzestrzenne/app/AktPlanowaniaPrzestrzennego/PL.ZIPPZP.9556/247401-POG/1POG>

strefa planistyczna PL.ZIPPZP.9556_247401-POG_1POG-47SW_20250402T124629

identfier <https://www.gov.pl/zagospodarowanieprzestrzenne/app/StrefaPlanistyczna/PL.ZIPPZP.9556/247401-POG/1POG-47SW/20250402T124629>

przestrzen nazw PL.ZIPPZP.9556/247401-POG

lokalny id 1POG-47SW

wersja id 20250402T124629

początek wersji obiektu 2025-04-02T12:46:29

nazwa strefa wielofunkcyjna z zabudową mieszkaniową wielorodzinną

oznaczenie 47SW

symbol SW

obowiązuje od 2025-04-02

obowiązuje do obecnie

status w opracowaniu
<https://inspire.ec.europa.eu/codelist/ProcessStepGeneralValue/elaboration>

charakter ustalenia ogólnie wiążące
<https://inspire.ec.europa.eu/codelist/RegulationNatureValue/generallyBinding>

profil podstawowy teren zabudowy mieszkaniowej wielorodzinnej
teren usług
teren komunikacji
teren zieleni urządzonej
teren ogrodów działkowych
teren infrastruktury technicznej

profil dodatkowy teren zieleni naturalnej
teren lasu
teren wód

**maksymalna nadziemna
intensywnosc zabudowy** 2

**maksymalny udział powierzchni
zabudowy** 50%

maksymalna wysokosc zabudowy 20.0 m

minimalny udział powierzchni biologicznie czynnej 40%

geometria



plan <https://www.gov.pl/zagospodarowanieprzestrzenne/app/AktPlanowaniaPrzestrzennego/PL.ZIPPZP.9556/247401-POG/1POG>

strefa planistyczna PL.ZIPPZP.9556_247401-POG_1POG-47SN_20250402T124629

identyfier <https://www.gov.pl/zagospodarowanieprzestrzenne/app/StrefaPlanistyczna/PL.ZIPPZP.9556/247401-POG/1POG-47SN/20250402T124629>

przestrzen nazw PL.ZIPPZP.9556/247401-POG

lokalny id 1POG-47SN

wersja id 20250402T124629

początek wersji obiektu 2025-04-02T12:46:29

nazwa strefa zieleni i rekreacji

oznaczenie 47SN

symbol SN

obowiązuje od 2025-04-02

obowiązuje do obecnie

status w opracowaniu
<https://inspire.ec.europa.eu/codelist/ProcessStepGeneralValue/elaboration>

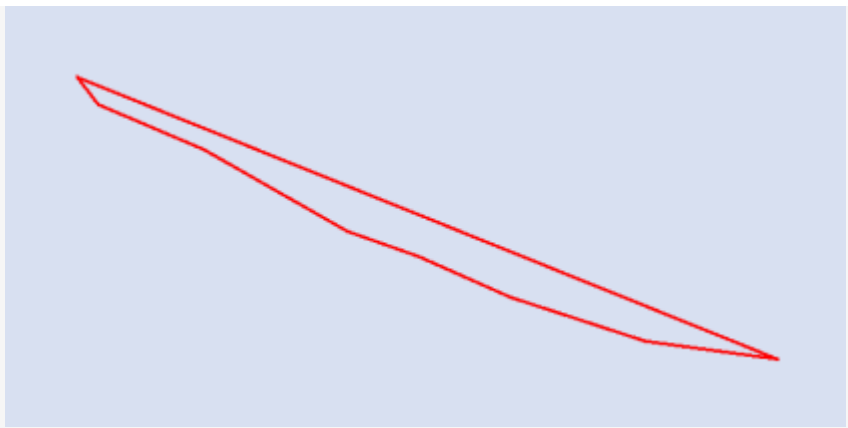
charakter ustalenia ogólnie wiążące
<https://inspire.ec.europa.eu/codelist/RegulationNatureValue/generallyBinding>

profil podstawowy teren zieleni urządzonej
teren plaży
teren wód
teren komunikacji
teren ogrodów działkowych
teren infrastruktury technicznej

profil dodatkowy teren zieleni naturalnej

minimalny udział powierzchni biologicznie czynnej 50%

geometria
Nie można pobrać podglądu podkładu mapowego. Usługa WMTS jest teraz niedostępna.



| | |
|------|---|
| plan | https://www.gov.pl/zagospodarowanieprzestrzenne/app/AktPlanowaniaPrzestrzennego/PL.ZIPPZP.9556/247401-POG/1POG |
|------|---|

| | |
|---------------------|---|
| strefa planistyczna | PL.ZIPPZP.9556_247401-POG_1POG-47SI_20250402T124629 |
|---------------------|---|

| | |
|------------|---|
| identifier | https://www.gov.pl/zagospodarowanieprzestrzenne/app/StrefaPlanistyczna/PL.ZIPPZP.9556/247401-POG/1POG-47SI/20250402T124629 |
|------------|---|

| | |
|-----------------|---------------------------|
| przestrzen nazw | PL.ZIPPZP.9556/247401-POG |
|-----------------|---------------------------|

| | |
|------------|-----------|
| lokalny id | 1POG-47SI |
|------------|-----------|

| | |
|-----------|-----------------|
| wersja id | 20250402T124629 |
|-----------|-----------------|

| | |
|-------------------------|---------------------|
| poczatek wersji obiektu | 2025-04-02T12:46:29 |
|-------------------------|---------------------|

| | |
|-------|--------------------------|
| nazwa | strefa infrastrukturalna |
|-------|--------------------------|

| | |
|------------|------|
| oznaczenie | 47SI |
|------------|------|

| | |
|--------|----|
| symbol | SI |
|--------|----|

| | |
|---------------|------------|
| obowiazuje od | 2025-04-02 |
|---------------|------------|

| | |
|---------------|---------|
| obowiazuje do | obecnie |
|---------------|---------|

| | |
|--------|--|
| status | w opracowaniu https://inspire.ec.europa.eu/codelist/ProcessStepGeneralValue/elaboration |
|--------|--|

| | |
|---------------------|--|
| charakter ustalenia | ogólnie wiążące https://inspire.ec.europa.eu/codelist/RegulationNatureValue/generallyBinding |
|---------------------|--|

| | |
|-------------------|--|
| profil podstawowy | teren infrastruktury technicznej teren komunikacji teren ogrodów działkowych |
|-------------------|--|

| | |
|------------------|---|
| profil dodatkowy | teren usług teren produkcji teren zieleni urządzonej teren zieleni naturalnej teren lasu teren wód |
|------------------|---|

| | |
|--|---|
| maksymalna nadziemna intensywnosc zabudowy | 4 |
|--|---|

| | |
|--|-----|
| maksymalny udzial powierzchni zabudowy | 80% |
|--|-----|

| | |
|------------------------------|--------|
| maksymalna wysokosc zabudowy | 30.0 m |
|------------------------------|--------|

| | |
|---|-----|
| minimalny udzial powierzchni biologicznie czynnej | 20% |
|---|-----|

geometria



plan

<https://www.gov.pl/zagospodarowanieprzestrzenne/app/AktPlanowaniaPrzestrzennego/PL.ZIPPZP.9556/247401-POG/1POG>

strefa planistyczna

PL.ZIPPZP.9556_247401-POG_1POG-48SU_20250402T124629

identyfier

<https://www.gov.pl/zagospodarowanieprzestrzenne/app/StrefaPlanistyczna/PL.ZIPPZP.9556/247401-POG/1POG-48SU/20250402T124629>

przestrzen nazw

PL.ZIPPZP.9556/247401-POG

lokalny id

1POG-48SU

wersja id

20250402T124629

początek wersji obiektu

2025-04-02T12:46:29

nazwa

strefa usługowa

oznaczenie

48SU

symbol

SU

obowiązuje od

2025-04-02

obowiązuje do

obecnie

status

w opracowaniu
<https://inspire.ec.europa.eu/codelist/ProcessStepGeneralValue/elaboration>

charakter ustalenia

ogólnie wiążące
<https://inspire.ec.europa.eu/codelist/RegulationNatureValue/generallyBinding>

profil podstawowy

teren usług
teren komunikacji
teren zieleni urządzonej
teren ogrodów działkowych
teren infrastruktury technicznej

profil dodatkowy

teren składów i magazynów
teren zieleni naturalnej
teren lasu
teren wód

maksymalna nadziemna intensywność zabudowy

2.5

maksymalny udział powierzchni zabudowy

70%

maksymalna wysokość zabudowy

16.0 m

minimalny udział powierzchni

| | |
|--|---|
| biologicznie czynnej | 15% |
| geometria |  |
| plan | https://www.gov.pl/zagospodarowanieprzestrzenne/app/AktPlanowaniaPrzestrzennego/PL.ZIPPZP.9556/247401-POG/1POG |
| strefa planistyczna | PL.ZIPPZP.9556_247401-POG_1POG-48SW_20250402T124629 |
| identfier | https://www.gov.pl/zagospodarowanieprzestrzenne/app/StrefaPlanistyczna/PL.ZIPPZP.9556/247401-POG/1POG-48SW/20250402T124629 |
| przestrzen nazw | PL.ZIPPZP.9556/247401-POG |
| lokalny id | 1POG-48SW |
| wersja id | 20250402T124629 |
| początek wersji obiektu | 2025-04-02T12:46:29 |
| nazwa | strefa wielofunkcyjna z zabudową mieszkaniową wielorodzinną |
| oznaczenie | 48SW |
| symbol | SW |
| obowiązuje od | 2025-04-02 |
| obowiązuje do | obecnie |
| status | w opracowaniu https://inspire.ec.europa.eu/codelist/ProcessStepGeneralValue/elaboration |
| charakter ustalenia | ogólnie wiążące https://inspire.ec.europa.eu/codelist/RegulationNatureValue/generallyBinding |
| profil podstawowy | teren zabudowy mieszkaniowej wielorodzinnej teren usług teren komunikacji teren zieleni urządzonej teren ogrodów działkowych teren infrastruktury technicznej |
| profil dodatkowy | teren zieleni naturalnej teren lasu teren wód |
| maksymalna nadziemna intensywnosc zabudowy | 2.5 |
| maksymalny udział powierzchni zabudowy | 70% |
| maksymalna wysokosc zabudowy | 20.0 m |

**minimalny udział powierzchni
biologicznie czynnej** 30%

geometria



plan <https://www.gov.pl/zagospodarowanieprzestrzenne/app/AktPlanowaniaPrzestrzennego/PL.ZIPPZP.9556/247401-POG/1POG>

strefa planistyczna PL.ZIPPZP.9556_247401-POG_1POG-48SN_20250402T124629

identfier <https://www.gov.pl/zagospodarowanieprzestrzenne/app/StrefaPlanistyczna/PL.ZIPPZP.9556/247401-POG/1POG-48SN/20250402T124629>

przestrzen nazw PL.ZIPPZP.9556/247401-POG

lokalny id 1POG-48SN

wersja id 20250402T124629

początek wersji obiektu 2025-04-02T12:46:29

nazwa strefa zieleni i rekreacji

oznaczenie 48SN

symbol SN

obowiązuje od 2025-04-02

obowiązuje do obecnie

status w opracowaniu
<https://inspire.ec.europa.eu/codelist/ProcessStepGeneralValue/elaboration>

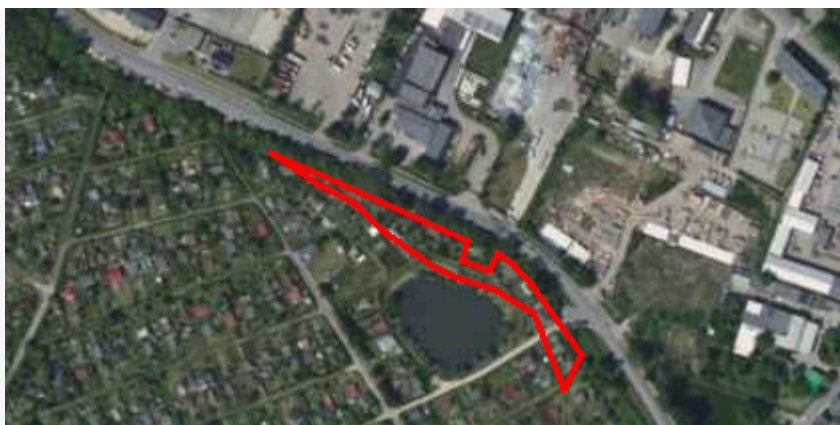
charakter ustalenia ogólnie wiążące
<https://inspire.ec.europa.eu/codelist/RegulationNatureValue/generallyBinding>

profil podstawowy teren zieleni urządzonej
teren plaży
teren wód
teren komunikacji
teren ogrodów działkowych
teren infrastruktury technicznej

profil dodatkowy teren zieleni naturalnej

**minimalny udział powierzchni
biologicznie czynnej** 50%

geometria



plan

<https://www.gov.pl/zagospodarowanieprzestrzenne/app/AktPlanowaniaPrzestrzennego/PL.ZIPPZP.9556/247401-POG/1POG>

strefa planistyczna

PL.ZIPPZP.9556_247401-POG_1POG-48SI_20250402T124629

identyfier

<https://www.gov.pl/zagospodarowanieprzestrzenne/app/StrefaPlanistyczna/PL.ZIPPZP.9556/247401-POG/1POG-48SI/20250402T124629>

przestrzen nazw

PL.ZIPPZP.9556/247401-POG

lokalny id

1POG-48SI

wersja id

20250402T124629

poczatek wersji obiektu

2025-04-02T12:46:29

nazwa

strefa infrastrukturalna

oznaczenie

48SI

symbol

SI

obowiazuje od

2025-04-02

obowiazuje do

obecnie

status

w opracowaniu
<https://inspire.ec.europa.eu/codelist/ProcessStepGeneralValue/elaboration>

charakter ustalenia

ogólnie wiążące
<https://inspire.ec.europa.eu/codelist/RegulationNatureValue/generallyBinding>

profil podstawowy

teren infrastruktury technicznej
teren komunikacji
teren ogrodów działkowych

profil dodatkowy

teren usług
teren produkcji
teren zieleni urządzonej
teren zieleni naturalnej
teren lasu
teren wód

maksymalna nadziemna intensywnosc zabudowy

4

maksymalny udział powierzchni zabudowy

80%

maksymalna wysokosc zabudowy

30.0 m

minimalny udział powierzchni biologicznie czynnej

10%

geometria



plan

<https://www.gov.pl/zagospodarowanieprzestrzenne/app/AktPlanowaniaPrzestrzennego/PL.ZIPPZP.9556/247401-POG/1POG>

strefa planistyczna

PL.ZIPPZP.9556_247401-POG_1POG-49SU_20250402T124629

identfier

<https://www.gov.pl/zagospodarowanieprzestrzenne/app/StrefaPlanistyczna/PL.ZIPPZP.9556/247401-POG/1POG-49SU/20250402T124629>

przestrzen nazw

PL.ZIPPZP.9556/247401-POG

lokalny id

1POG-49SU

wersja id

20250402T124629

początek wersji obiektu

2025-04-02T12:46:29

nazwa

strefa usługowa

oznaczenie

49SU

symbol

SU

obowiązuje od

2025-04-02

obowiązuje do

obecnie

status

w opracowaniu
<https://inspire.ec.europa.eu/codelist/ProcessStepGeneralValue/elaboration>

charakter ustalenia

ogólnie wiążące
<https://inspire.ec.europa.eu/codelist/RegulationNatureValue/generallyBinding>

profil podstawowy

teren usług
teren komunikacji
teren zieleni urządzonej
teren ogrodów działkowych
teren infrastruktury technicznej

profil dodatkowy

teren zieleni naturalnej
teren lasu
teren wód

maksymalna nadziemna intensywność zabudowy

1

maksymalny udział powierzchni zabudowy

60%

maksymalna wysokość zabudowy

12.0 m

minimalny udział powierzchni biologicznie czynnej

30%

geometria



plan

<https://www.gov.pl/zagospodarowanieprzestrzenne/app/AktPlanowaniaPrzestrzennego/PL.ZIPPZP.9556/247401-POG/1POG>

strefa planistyczna

PL.ZIPPZP.9556_247401-POG_1POG-49SW_20250402T124629

identyfier

<https://www.gov.pl/zagospodarowanieprzestrzenne/app/StrefaPlanistyczna/PL.ZIPPZP.9556/247401-POG/1POG-49SW/20250402T124629>

przestrzen nazw

PL.ZIPPZP.9556/247401-POG

lokalny id

1POG-49SW

wersja id

20250402T124629

początek wersji obiektu

2025-04-02T12:46:29

nazwa

strefa wielofunkcyjna z zabudową mieszkaniową wielorodzinną

oznaczenie

49SW

symbol

SW

obowiązuje od

2025-04-02

obowiązuje do

obecnie

status

w opracowaniu
<https://inspire.ec.europa.eu/codelist/ProcessStepGeneralValue/elaboration>

charakter ustalenia

ogólnie wiążące
<https://inspire.ec.europa.eu/codelist/RegulationNatureValue/generallyBinding>

profil podstawowy

teren zabudowy mieszkaniowej wielorodzinnej
teren usług
teren komunikacji
teren zieleni urządzonej
teren ogrodów działkowych
teren infrastruktury technicznej

profil dodatkowy

teren zieleni naturalnej
teren lasu
teren wód

maksymalna nadziemna intensywność zabudowy

2.5

maksymalny udział powierzchni zabudowy

50%

maksymalna wysokość zabudowy

20.0 m

minimalny udział powierzchni biologicznie czynnej

30%

geometria



plan

<https://www.gov.pl/zagospodarowanieprzestrzenne/app/AktPlanowaniaPrzestrzennego/PL.ZIPPZP.9556/247401-POG/1POG>

strefa planistyczna

PL.ZIPPZP.9556_247401-POG_1POG-49SN_20250402T124629

identyfier

<https://www.gov.pl/zagospodarowanieprzestrzenne/app/StrefaPlanistyczna/PL.ZIPPZP.9556/247401-POG/1POG-49SN/20250402T124629>

przestrzen nazw

PL.ZIPPZP.9556/247401-POG

lokalny id

1POG-49SN

wersja id

20250402T124629

początek wersji obiektu

2025-04-02T12:46:29

nazwa

strefa zieleni i rekreacji

oznaczenie

49SN

symbol

SN

obowiązuje od

2025-04-02

obowiązuje do

obecnie

status

w opracowaniu
<https://inspire.ec.europa.eu/codelist/ProcessStepGeneralValue/elaboration>

charakter ustalenia

ogólnie wiążące
<https://inspire.ec.europa.eu/codelist/RegulationNatureValue/generallyBinding>

profil podstawowy

teren zieleni urządzonej
teren plaży
teren wód
teren komunikacji
teren ogrodów działkowych
teren infrastruktury technicznej

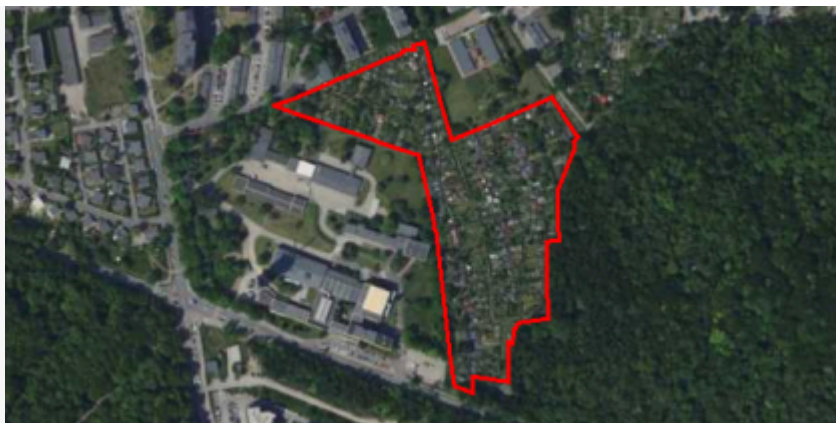
profil dodatkowy

teren zieleni naturalnej

minimalny udział powierzchni
biologicznie czynnej

50%

geometria



plan

<https://www.gov.pl/zagospodarowanieprzestrzenne/app/AktPlanowaniaPrzestrzennego/PL.ZIPPZP.9556/247401-POG/1POG>

strefa planistyczna

PL.ZIPPZP.9556_247401-POG_1POG-49SI_20250402T124629

identyfier

<https://www.gov.pl/zagospodarowanieprzestrzenne/app/StrefaPlanistyczna/PL.ZIPPZP.9556/247401-POG/1POG-49SI/20250402T124629>

przestrzen nazw

PL.ZIPPZP.9556/247401-POG

lokalny id

1POG-49SI

wersja id

20250402T124629

poczatek wersji obiektu

2025-04-02T12:46:29

nazwa

strefa infrastrukturalna

oznaczenie

49SI

symbol

SI

obowiazuje od

2025-04-02

obowiazuje do

obecnie

status

w opracowaniu
<https://inspire.ec.europa.eu/codelist/ProcessStepGeneralValue/elaboration>

charakter ustalenia

ogólnie wiążące
<https://inspire.ec.europa.eu/codelist/RegulationNatureValue/generallyBinding>

profil podstawowy

teren infrastruktury technicznej
teren komunikacji
teren ogrodów działkowych

profil dodatkowy

teren usług
teren produkcji
teren zieleni urządzonej
teren zieleni naturalnej
teren lasu
teren wód

maksymalna nadziemna intensywnosc zabudowy

2

maksymalny udzial powierzchni zabudowy

70%

maksymalna wysokosc zabudowy

20.0 m

minimalny udzial powierzchni biologicznie czynnej

20%

geometria



plan

<https://www.gov.pl/zagospodarowanieprzestrzenne/app/AktPlanowaniaPrzestrzennego/PL.ZIPPZP.9556/247401-POG/1POG>

strefa planistyczna

PL.ZIPPZP.9556_247401-POG_1POG-50SU_20250402T124629

identfier

<https://www.gov.pl/zagospodarowanieprzestrzenne/app/StrefaPlanistyczna/PL.ZIPPZP.9556/247401-POG/1POG-50SU/20250402T124629>

przestrzen nazw

PL.ZIPPZP.9556/247401-POG

lokalny id

1POG-50SU

wersja id

20250402T124629

początek wersji obiektu

2025-04-02T12:46:29

nazwa

strefa usługowa

oznaczenie

50SU

symbol

SU

obowiązuje od

2025-04-02

obowiązuje do

obecnie

status

w opracowaniu
<https://inspire.ec.europa.eu/codelist/ProcessStepGeneralValue/elaboration>

charakter ustalenia

ogólnie wiążące
<https://inspire.ec.europa.eu/codelist/RegulationNatureValue/generallyBinding>

profil podstawowy

teren usług
teren komunikacji
teren zieleni urządzonej
teren ogrodów działkowych
teren infrastruktury technicznej

profil dodatkowy

teren składów i magazynów
teren zieleni naturalnej
teren lasu
teren wód

maksymalna nadziemna intensywnosc zabudowy

1.5

maksymalny udział powierzchni zabudowy

70%

maksymalna wysokość zabudowy

25.0 m

minimalny udział powierzchni

| | |
|---|---|
| biologicznie czynnej | 15% |
| geometria |  |
| plan | https://www.gov.pl/zagospodarowanieprzestrzenne/app/AktPlanowaniaPrzestrzennego/PL.ZIPPZP.9556/247401-POG/1POG |
| strefa planistyczna | PL.ZIPPZP.9556_247401-POG_1POG-50SN_20250402T124629 |
| identfier | https://www.gov.pl/zagospodarowanieprzestrzenne/app/StrefaPlanistyczna/PL.ZIPPZP.9556/247401-POG/1POG-50SN/20250402T124629 |
| przestrzen nazw | PL.ZIPPZP.9556/247401-POG |
| lokalny id | 1POG-50SN |
| wersja id | 20250402T124629 |
| początek wersji obiektu | 2025-04-02T12:46:29 |
| nazwa | strefa zieleni i rekreacji |
| oznaczenie | 50SN |
| symbol | SN |
| obowiązuje od | 2025-04-02 |
| obowiązuje do | obecnie |
| status | w opracowaniu https://inspire.ec.europa.eu/codelist/ProcessStepGeneralValue/elaboration |
| charakter ustalenia | ogólnie wiążące https://inspire.ec.europa.eu/codelist/RegulationNatureValue/generallyBinding |
| profil podstawowy | teren zieleni urządzonej teren plaży teren wód teren komunikacji teren ogrodów działkowych teren infrastruktury technicznej |
| profil dodatkowy | teren zieleni naturalnej |
| minimalny udział powierzchni biologicznie czynnej | 50% |
| geometria | |



plan <https://www.gov.pl/zagospodarowanieprzestrzenne/app/AktPlanowaniaPrzestrzennego/PL.ZIPPZP.9556/247401-POG/1POG>

strefa planistyczna PL.ZIPPZP.9556_247401-POG_1POG-50SW_20250402T124629

identfier <https://www.gov.pl/zagospodarowanieprzestrzenne/app/StrefaPlanistyczna/PL.ZIPPZP.9556/247401-POG/1POG-50SW/20250402T124629>

przestrzen nazw PL.ZIPPZP.9556/247401-POG

lokalny id 1POG-50SW

wersja id 20250402T124629

poczatek wersji obiektu 2025-04-02T12:46:29

nazwa strefa wielofunkcyjna z zabudową mieszkaniową wielorodzinną

oznaczenie 50SW

symbol SW

obowiazuje od 2025-04-02

obowiazuje do obecnie

status w opracowaniu
<https://inspire.ec.europa.eu/codelist/ProcessStepGeneralValue/elaboration>

charakter ustalenia ogólnie wiążące
<https://inspire.ec.europa.eu/codelist/RegulationNatureValue/generallyBinding>

profil podstawowy teren zabudowy mieszkaniowej wielorodzinnej
teren usług
teren komunikacji
teren zieleni urządzonej
teren ogrodów działkowych
teren infrastruktury technicznej

profil dodatkowy teren zieleni naturalnej
teren lasu
teren wód

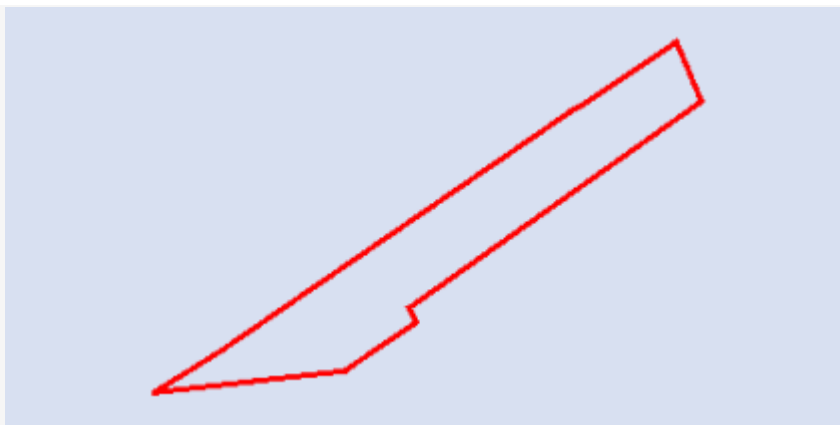
maksymalna nadziemna intensywnosc zabudowy 1.5

maksymalny udzial powierzchni zabudowy 50%

maksymalna wysokosc zabudowy 15.0 m

minimalny udzial powierzchni biologicznie czynnej 30%

Nie można pobrać podglądu
podkładu mapowego. Usługa WMTS
jest teraz niedostępna.



| | |
|-------------|---|
| plan | https://www.gov.pl/zagospodarowanieprzestrzenne/app/AktPlanowaniaPrzestrzennego/PL.ZIPPZP.9556/247401-POG/1POG |
|-------------|---|

| | |
|----------------------|---|
| identyfikator | https://www.gov.pl/zagospodarowanieprzestrzenne/app/StrefaPlanistyczna/PL.ZIPPZP.9556/247401-POG/1POG-51SU/20250402T124629 |
|----------------------|---|

| | |
|-----------|-----------------|
| wersja id | 20250402T124629 |
|-----------|-----------------|

| | |
|---------------|--|
| status | w opracowaniu https://inspire.ec.europa.eu/codelist/ProcessStepGeneralValue/elaboration |
|---------------|--|

| | |
|----------------------------|--|
| charakter ustalenia | ogólnie wiążące https://inspire.ec.europa.eu/codelist/RegulationNatureValue/generallyBinding |
|----------------------------|--|

| | |
|--------------------------|----------------------------------|
| profil podstawowy | teren usług |
| | teren komunikacji |
| | teren zieleni urządzonej |
| | teren ogrodów działkowych |
| | teren infrastruktury technicznej |

| | |
|-------------------------|--------------------------|
| profil dodatkowy | teren zieleni naturalnej |
| | teren lasu |
| | teren wód |

| | |
|--|---|
| maksymalna nadziemna intensywnosc zabudowy | 3 |
|--|---|

| | |
|---|-----|
| maksymalny udział powierzchni zabudowy | 60% |
|---|-----|

maksymalna wysokość zabudowy 25.0 m

| | |
|--|------------|
| minimalny udział powierzchni biologicznie czynnej | 30% |
|--|------------|

geometria

Nie można pobrać podglądu podkładu mapowego. Usługa WMTS jest teraz niedostępna.

**plan**

<https://www.gov.pl/zagospodarowanieprzestrzenne/app/AktPlanowaniaPrzestrzennego/PL.ZIPPZP.9556/247401-POG/1POG>

strefa planistyczna

PL.ZIPPZP.9556_247401-POG_1POG-51SN_20250402T124629

identyfier

<https://www.gov.pl/zagospodarowanieprzestrzenne/app/StrefaPlanistyczna/PL.ZIPPZP.9556/247401-POG/1POG-51SN/20250402T124629>

przestrzen nazw

PL.ZIPPZP.9556/247401-POG

lokalny id

1POG-51SN

wersja id

20250402T124629

początek wersji obiektu

2025-04-02T12:46:29

nazwa

strefa zieleni i rekreacji

oznaczenie

51SN

symbol

SN

obowiązuje od

2025-04-02

obowiązuje do

obecnie

status

w opracowaniu
<https://inspire.ec.europa.eu/codelist/ProcessStepGeneralValue/elaboration>

charakter ustalenia

ogólnie wiążące
<https://inspire.ec.europa.eu/codelist/RegulationNatureValue/generallyBinding>

profil podstawowy

teren zieleni urządzonej
teren plaży
teren wód
teren komunikacji
teren ogrodów działkowych
teren infrastruktury technicznej

profil dodatkowy

teren zieleni naturalnej

minimalny udział powierzchni biologicznie czynnej

50%

geometria



plan

<https://www.gov.pl/zagospodarowanieprzestrzenne/app/AktPlanowaniaPrzestrzennego/PL.ZIPPZP.9556/247401-POG/1POG>

strefa planistyczna

PL.ZIPPZP.9556_247401-POG_1POG-51SW_20250402T124629

identyfier

<https://www.gov.pl/zagospodarowanieprzestrzenne/app/StrefaPlanistyczna/PL.ZIPPZP.9556/247401-POG/1POG-51SW/20250402T124629>

przestrzen nazw

PL.ZIPPZP.9556/247401-POG

lokalny id

1POG-51SW

wersja id

20250402T124629

początek wersji obiektu

2025-04-02T12:46:29

nazwa

strefa wielofunkcyjna z zabudową mieszkaniową wielorodzinną

oznaczenie

51SW

symbol

SW

obowiązuje od

2025-04-02

obowiązuje do

obecnie

status

w opracowaniu
<https://inspire.ec.europa.eu/codelist/ProcessStepGeneralValue/elaboration>

charakter ustalenia

ogólnie wiążące
<https://inspire.ec.europa.eu/codelist/RegulationNatureValue/generallyBinding>

profil podstawowy

teren zabudowy mieszkaniowej wielorodzinnej
 teren usług
 teren komunikacji
 teren zieleni urządzonej
 teren ogrodów działkowych
 teren infrastruktury technicznej

profil dodatkowy

teren zieleni naturalnej
 teren lasu
 teren wód

maksymalna nadziemna intensywność zabudowy

3

maksymalny udział powierzchni zabudowy

60%

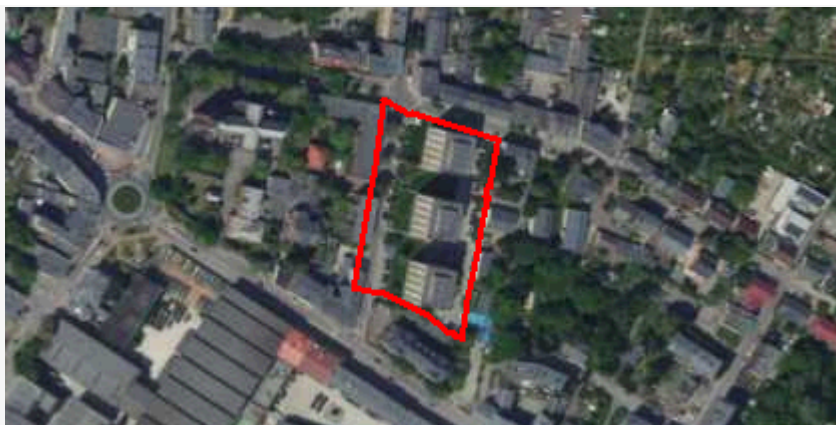
maksymalna wysokość zabudowy

38.0 m

minimalny udział powierzchni biologicznie czynnej

25%

geometria



plan

<https://www.gov.pl/zagospodarowanieprzestrzenne/app/AktPlanowaniaPrzestrzennego/PL.ZIPPZP.9556/247401-POG/1POG>

strefa planistyczna

PL.ZIPPZP.9556_247401-POG_1POG-52SU_20250402T124629

identfier

<https://www.gov.pl/zagospodarowanieprzestrzenne/app/StrefaPlanistyczna/PL.ZIPPZP.9556/247401-POG/1POG-52SU/20250402T124629>

przestrzen nazw

PL.ZIPPZP.9556/247401-POG

lokalny id

1POG-52SU

wersja id

20250402T124629

początek wersji obiektu

2025-04-02T12:46:29

nazwa

strefa usługowa

oznaczenie

52SU

symbol

SU

obowiązuje od

2025-04-02

obowiązuje do

obecnie

status

w opracowaniu
<https://inspire.ec.europa.eu/codelist/ProcessStepGeneralValue/elaboration>

charakter ustalenia

ogólnie wiążące
<https://inspire.ec.europa.eu/codelist/RegulationNatureValue/generallyBinding>

profil podstawowy

teren usług
teren komunikacji
teren zieleni urządzonej
teren ogrodów działkowych
teren infrastruktury technicznej

profil dodatkowy

teren zieleni naturalnej
teren lasu
teren wód

maksymalna nadziemna intensywność zabudowy

3

maksymalny udział powierzchni zabudowy

60%

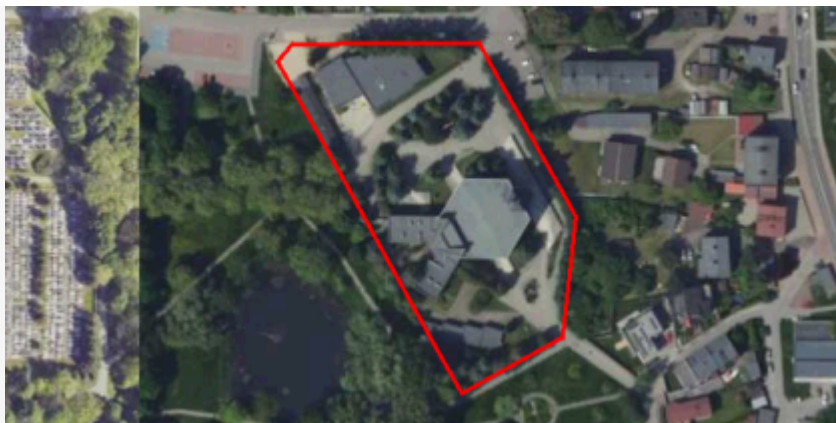
maksymalna wysokość zabudowy

25.0 m

minimalny udział powierzchni biologicznie czynnej

30%

geometria



plan

<https://www.gov.pl/zagospodarowanieprzestrzenne/app/AktPlanowaniaPrzestrzennego/PL.ZIPPZP.9556/247401-POG/1POG>

strefa planistyczna

PL.ZIPPZP.9556_247401-POG_1POG-52SN_20250402T124629

identyfier

<https://www.gov.pl/zagospodarowanieprzestrzenne/app/StrefaPlanistyczna/PL.ZIPPZP.9556/247401-POG/1POG-52SN/20250402T124629>

przestrzen nazw

PL.ZIPPZP.9556/247401-POG

lokalny id

1POG-52SN

wersja id

20250402T124629

początek wersji obiektu

2025-04-02T12:46:29

nazwa

strefa zieleni i rekreacji

oznaczenie

52SN

symbol

SN

obowiązuje od

2025-04-02

obowiązuje do

obecnie

status

w opracowaniu
<https://inspire.ec.europa.eu/codelist/ProcessStepGeneralValue/elaboration>

charakter ustalenia

ogólnie wiążące
<https://inspire.ec.europa.eu/codelist/RegulationNatureValue/generallyBinding>

profil podstawowy

teren zieleni urządzonej
teren plaży
teren wód
teren komunikacji
teren ogrodów działkowych
teren infrastruktury technicznej

profil dodatkowy

teren zieleni naturalnej

minimalny udział powierzchni
biologicznie czynnej

50%

geometria



plan

<https://www.gov.pl/zagospodarowanieprzestrzenne/app/AktPlanowaniaPrzestrzennego/PL.ZIPPZP.9556/247401-POG/1POG>

strefa planistyczna

PL.ZIPPZP.9556_247401-POG_1POG-52SW_20250402T124629

identyfier

<https://www.gov.pl/zagospodarowanieprzestrzenne/app/StrefaPlanistyczna/PL.ZIPPZP.9556/247401-POG/1POG-52SW/20250402T124629>

przestrzen nazw

PL.ZIPPZP.9556/247401-POG

lokalny id

1POG-52SW

wersja id

20250402T124629

poczatek wersji obiektu

2025-04-02T12:46:29

nazwa

strefa wielofunkcyjna z zabudową mieszkaniową wielorodzinną

oznaczenie

52SW

symbol

SW

obowiazuje od

2025-04-02

obowiazuje do

obecnie

status

w opracowaniu
<https://inspire.ec.europa.eu/codelist/ProcessStepGeneralValue/elaboration>

charakter ustalenia

ogólnie wiążące
<https://inspire.ec.europa.eu/codelist/RegulationNatureValue/generallyBinding>

profil podstawowy

teren zabudowy mieszkaniowej wielorodzinnej
teren usług
teren komunikacji
teren zieleni urządzonej
teren ogrodów działkowych
teren infrastruktury technicznej

profil dodatkowy

teren zabudowy mieszkaniowej jednorodzinnej
teren zieleni naturalnej
teren lasu
teren wód

maksymalna nadziemna intensywnosc zabudowy

2.6

maksymalny udzial powierzchni zabudowy

70%

maksymalna wysokosc zabudowy

15.0 m

minimalny udzial powierzchni

| | |
|--|---|
| biologicznie czynnej | 30% |
| geometria |  |
| plan | https://www.gov.pl/zagospodarowanieprzestrzenne/app/AktPlanowaniaPrzestrzennego/PL.ZIPPZP.9556/247401-POG/1POG |
| strefa planistyczna | PL.ZIPPZP.9556_247401-POG_1POG-53SU_20250402T124629 |
| identfier | https://www.gov.pl/zagospodarowanieprzestrzenne/app/StrefaPlanistyczna/PL.ZIPPZP.9556/247401-POG/1POG-53SU/20250402T124629 |
| przestrzen nazw | PL.ZIPPZP.9556/247401-POG |
| lokalny id | 1POG-53SU |
| wersja id | 20250402T124629 |
| poczatek wersji obiektu | 2025-04-02T12:46:29 |
| nazwa | strefa usługowa |
| oznaczenie | 53SU |
| symbol | SU |
| obowiazuje od | 2025-04-02 |
| obowiazuje do | obecnie |
| status | w opracowaniu https://inspire.ec.europa.eu/codelist/ProcessStepGeneralValue/elaboration |
| charakter ustalenia | ogólnie wiążące https://inspire.ec.europa.eu/codelist/RegulationNatureValue/generallyBinding |
| profil podstawowy | teren usług teren komunikacji teren zieleni urządzonej teren ogrodów działkowych teren infrastruktury technicznej |
| profil dodatkowy | teren zieleni naturalnej teren lasu teren wód |
| maksymalna nadziemna intensywnosc zabudowy | 3 |
| maksymalny udzial powierzchni zabudowy | 70% |
| maksymalna wysokosc zabudowy | 15.0 m |
| minimalny udzial powierzchni | |

| | |
|---|---|
| biologicznie czynnej | 15% |
| geometria |  |
| plan | https://www.gov.pl/zagospodarowanieprzestrzenne/app/AktPlanowaniaPrzestrzennego/PL.ZIPPZP.9556/247401-POG/1POG |
| strefa planistyczna | PL.ZIPPZP.9556_247401-POG_1POG-53SN_20250402T124629 |
| identfier | https://www.gov.pl/zagospodarowanieprzestrzenne/app/StrefaPlanistyczna/PL.ZIPPZP.9556/247401-POG/1POG-53SN/20250402T124629 |
| przestrzen nazw | PL.ZIPPZP.9556/247401-POG |
| lokalny id | 1POG-53SN |
| wersja id | 20250402T124629 |
| początek wersji obiektu | 2025-04-02T12:46:29 |
| nazwa | strefa zieleni i rekreacji |
| oznaczenie | 53SN |
| symbol | SN |
| obowiązuje od | 2025-04-02 |
| obowiązuje do | obecnie |
| status | w opracowaniu https://inspire.ec.europa.eu/codelist/ProcessStepGeneralValue/elaboration |
| charakter ustalenia | ogólnie wiążące https://inspire.ec.europa.eu/codelist/RegulationNatureValue/generallyBinding |
| profil podstawowy | teren zieleni urządzonej teren plaży teren wód teren komunikacji teren ogrodów działkowych teren infrastruktury technicznej |
| profil dodatkowy | teren zieleni naturalnej |
| minimalny udział powierzchni biologicznie czynnej | 50% |
| geometria | |



plan

<https://www.gov.pl/zagospodarowanieprzestrzenne/app/AktPlanowaniaPrzestrzennego/PL.ZIPPZP.9556/247401-POG/1POG>

strefa planistyczna

PL.ZIPPZP.9556_247401-POG_1POG-53SW_20250402T124629

identyfier

<https://www.gov.pl/zagospodarowanieprzestrzenne/app/StrefaPlanistyczna/PL.ZIPPZP.9556/247401-POG/1POG-53SW/20250402T124629>

przestrzen nazw

PL.ZIPPZP.9556/247401-POG

lokalny id

1POG-53SW

wersja id

20250402T124629

początek wersji obiektu

2025-04-02T12:46:29

nazwa

strefa wielofunkcyjna z zabudową mieszkaniową wielorodzinną

oznaczenie

53SW

symbol

SW

obowiązuje od

2025-04-02

obowiązuje do

obecnie

status

w opracowaniu
<https://inspire.ec.europa.eu/codelist/ProcessStepGeneralValue/elaboration>

charakter ustalenia

ogólnie wiążące
<https://inspire.ec.europa.eu/codelist/RegulationNatureValue/generallyBinding>

profil podstawowy

teren zabudowy mieszkaniowej wielorodzinnej
 teren usług
 teren komunikacji
 teren zieleni urządzonej
 teren ogrodów działkowych
 teren infrastruktury technicznej

profil dodatkowy

teren zieleni naturalnej
 teren lasu
 teren wód

maksymalna nadziemna intensywnosc zabudowy

0.5

maksymalny udział powierzchni zabudowy

50%

maksymalna wysokosc zabudowy

8.0 m

minimalny udział powierzchni biologicznie czynnej

30%

geometria



plan

<https://www.gov.pl/zagospodarowanieprzestrzenne/app/AktPlanowaniaPrzestrzennego/PL.ZIPPZP.9556/247401-POG/1POG>

strefa planistyczna

PL.ZIPPZP.9556_247401-POG_1POG-54SU_20250402T124629

identfier

<https://www.gov.pl/zagospodarowanieprzestrzenne/app/StrefaPlanistyczna/PL.ZIPPZP.9556/247401-POG/1POG-54SU/20250402T124629>

przestrzen nazw

PL.ZIPPZP.9556/247401-POG

lokalny id

1POG-54SU

wersja id

20250402T124629

początek wersji obiektu

2025-04-02T12:46:29

nazwa

strefa usługowa

oznaczenie

54SU

symbol

SU

obowiązuje od

2025-04-02

obowiązuje do

obecnie

status

w opracowaniu
<https://inspire.ec.europa.eu/codelist/ProcessStepGeneralValue/elaboration>

charakter ustalenia

ogólnie wiążące
<https://inspire.ec.europa.eu/codelist/RegulationNatureValue/generallyBinding>

profil podstawowy

teren usług
teren komunikacji
teren zieleni urządzonej
teren ogrodów działkowych
teren infrastruktury technicznej

profil dodatkowy

teren składów i magazynów
teren zieleni naturalnej
teren lasu
teren wód

maksymalna nadziemna intensywność zabudowy

2

maksymalny udział powierzchni zabudowy

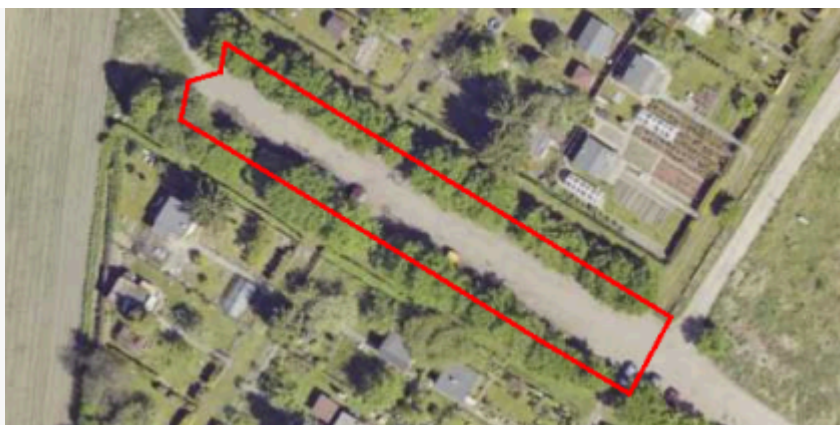
70%

maksymalna wysokość zabudowy

15.0 m

minimalny udział powierzchni

| | |
|---|---|
| biologicznie czynnej | 30% |
| geometria |  |
| plan | https://www.gov.pl/zagospodarowanieprzestrzenne/app/AktPlanowaniaPrzestrzennego/PL.ZIPPZP.9556/247401-POG/1POG |
| strefa planistyczna | PL.ZIPPZP.9556_247401-POG_1POG-54SN_20250402T124629 |
| identyfier | https://www.gov.pl/zagospodarowanieprzestrzenne/app/StrefaPlanistyczna/PL.ZIPPZP.9556/247401-POG/1POG-54SN/20250402T124629 |
| przestrzen nazw | PL.ZIPPZP.9556/247401-POG |
| lokalny id | 1POG-54SN |
| wersja id | 20250402T124629 |
| początek wersji obiektu | 2025-04-02T12:46:29 |
| nazwa | strefa zieleni i rekreacji |
| oznaczenie | 54SN |
| symbol | SN |
| obowiązuje od | 2025-04-02 |
| obowiązuje do | obecnie |
| status | w opracowaniu https://inspire.ec.europa.eu/codelist/ProcessStepGeneralValue/elaboration |
| charakter ustalenia | ogólnie wiążące https://inspire.ec.europa.eu/codelist/RegulationNatureValue/generallyBinding |
| profil podstawowy | teren zieleni urządzonej teren plaży teren wód teren komunikacji teren ogrodów działkowych teren infrastruktury technicznej |
| profil dodatkowy | teren zieleni naturalnej |
| minimalny udział powierzchni biologicznie czynnej | 50% |
| geometria | |



plan

<https://www.gov.pl/zagospodarowanieprzestrzenne/app/AktPlanowaniaPrzestrzennego/PL.ZIPPZP.9556/247401-POG/1POG>

strefa planistyczna

PL.ZIPPZP.9556_247401-POG_1POG-54SW_20250402T124629

identyfier

<https://www.gov.pl/zagospodarowanieprzestrzenne/app/StrefaPlanistyczna/PL.ZIPPZP.9556/247401-POG/1POG-54SW/20250402T124629>

przestrzen nazw

PL.ZIPPZP.9556/247401-POG

lokalny id

1POG-54SW

wersja id

20250402T124629

poczatek wersji obiektu

2025-04-02T12:46:29

nazwa

strefa wielofunkcyjna z zabudową mieszkaniową wielorodzinną

oznaczenie

54SW

symbol

SW

obowiazuje od

2025-04-02

obowiazuje do

obecnie

status

w opracowaniu
<https://inspire.ec.europa.eu/codelist/ProcessStepGeneralValue/elaboration>

charakter ustalenia

ogólnie wiążące
<https://inspire.ec.europa.eu/codelist/RegulationNatureValue/generallyBinding>

profil podstawowy

teren zabudowy mieszkaniowej wielorodzinnej
teren usług
teren komunikacji
teren zieleni urządzonej
teren ogrodów działkowych
teren infrastruktury technicznej

profil dodatkowy

teren zabudowy mieszkaniowej jednorodzinnej
teren zieleni naturalnej
teren lasu
teren wód

maksymalna nadziemna intensywnosc zabudowy

2.5

maksymalny udzial powierzchni zabudowy

60%

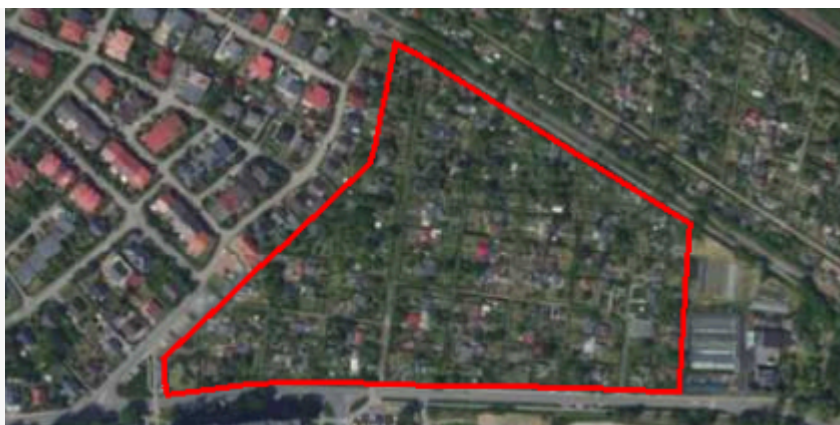
maksymalna wysokosc zabudowy

20.0 m

minimalny udzial powierzchni

| | |
|--|---|
| biologicznie czynnej | 30% |
| geometria |  |
| plan | https://www.gov.pl/zagospodarowanieprzestrzenne/app/AktPlanowaniaPrzestrzennego/PL.ZIPPZP.9556/247401-POG/1POG |
| strefa planistyczna | PL.ZIPPZP.9556_247401-POG_1POG-55SU_20250402T124629 |
| identfier | https://www.gov.pl/zagospodarowanieprzestrzenne/app/StrefaPlanistyczna/PL.ZIPPZP.9556/247401-POG/1POG-55SU/20250402T124629 |
| przestrzen nazw | PL.ZIPPZP.9556/247401-POG |
| lokalny id | 1POG-55SU |
| wersja id | 20250402T124629 |
| początek wersji obiektu | 2025-04-02T12:46:29 |
| nazwa | strefa usługowa |
| oznaczenie | 55SU |
| symbol | SU |
| obowiązuje od | 2025-04-02 |
| obowiązuje do | obecnie |
| status | w opracowaniu https://inspire.ec.europa.eu/codelist/ProcessStepGeneralValue/elaboration |
| charakter ustalenia | ogólnie wiążące https://inspire.ec.europa.eu/codelist/RegulationNatureValue/generallyBinding |
| profil podstawowy | teren usług teren komunikacji teren zieleni urządzonej teren ogrodów działkowych teren infrastruktury technicznej |
| profil dodatkowy | teren zieleni naturalnej teren lasu teren wód |
| maksymalna nadziemna intensywnosc zabudowy | 2.5 |
| maksymalny udział powierzchni zabudowy | 70% |
| maksymalna wysokosc zabudowy | 30.0 m |
| minimalny udział powierzchni | |

| | |
|---|---|
| biologicznie czynnej | 15% |
| geometria |  |
| plan | https://www.gov.pl/zagospodarowanieprzestrzenne/app/AktPlanowaniaPrzestrzennego/PL.ZIPPZP.9556/247401-POG/1POG |
| strefa planistyczna | PL.ZIPPZP.9556_247401-POG_1POG-55SN_20250402T124629 |
| identyfier | https://www.gov.pl/zagospodarowanieprzestrzenne/app/StrefaPlanistyczna/PL.ZIPPZP.9556/247401-POG/1POG-55SN/20250402T124629 |
| przestrzen nazw | PL.ZIPPZP.9556/247401-POG |
| lokalny id | 1POG-55SN |
| wersja id | 20250402T124629 |
| początek wersji obiektu | 2025-04-02T12:46:29 |
| nazwa | strefa zieleni i rekreacji |
| oznaczenie | 55SN |
| symbol | SN |
| obowiązuje od | 2025-04-02 |
| obowiązuje do | obecnie |
| status | w opracowaniu https://inspire.ec.europa.eu/codelist/ProcessStepGeneralValue/elaboration |
| charakter ustalenia | ogólnie wiążące https://inspire.ec.europa.eu/codelist/RegulationNatureValue/generallyBinding |
| profil podstawowy | teren zieleni urządzonej teren plaży teren wód teren komunikacji teren ogrodów działkowych teren infrastruktury technicznej |
| profil dodatkowy | teren zieleni naturalnej |
| minimalny udział powierzchni biologicznie czynnej | 50% |
| geometria | |



plan

<https://www.gov.pl/zagospodarowanieprzestrzenne/app/AktPlanowaniaPrzestrzennego/PL.ZIPPZP.9556/247401-POG/1POG>

strefa planistyczna

PL.ZIPPZP.9556_247401-POG_1POG-55SW_20250402T124629

identyfier

<https://www.gov.pl/zagospodarowanieprzestrzenne/app/StrefaPlanistyczna/PL.ZIPPZP.9556/247401-POG/1POG-55SW/20250402T124629>

przestrzen nazw

PL.ZIPPZP.9556/247401-POG

lokalny id

1POG-55SW

wersja id

20250402T124629

początek wersji obiektu

2025-04-02T12:46:29

nazwa

strefa wielofunkcyjna z zabudową mieszkaniową wielorodzinną

oznaczenie

55SW

symbol

SW

obowiązuje od

2025-04-02

obowiązuje do

obecnie

status

w opracowaniu
<https://inspire.ec.europa.eu/codelist/ProcessStepGeneralValue/elaboration>

charakter ustalenia

ogólnie wiążące
<https://inspire.ec.europa.eu/codelist/RegulationNatureValue/generallyBinding>

profil podstawowy

teren zabudowy mieszkaniowej wielorodzinnej
 teren usług
 teren komunikacji
 teren zieleni urządzonej
 teren ogrodów działkowych
 teren infrastruktury technicznej

profil dodatkowy

teren zieleni naturalnej
 teren lasu
 teren wód

maksymalna nadziemna intensywnosc zabudowy

2.5

maksymalny udział powierzchni zabudowy

60%

maksymalna wysokosc zabudowy

38.0 m

minimalny udział powierzchni biologicznie czynnej

30%

geometria



plan

<https://www.gov.pl/zagospodarowanieprzestrzenne/app/AktPlanowaniaPrzestrzennego/PL.ZIPPZP.9556/247401-POG/1POG>

strefa planistyczna

PL.ZIPPZP.9556_247401-POG_1POG-56SU_20250402T124629

identfier

<https://www.gov.pl/zagospodarowanieprzestrzenne/app/StrefaPlanistyczna/PL.ZIPPZP.9556/247401-POG/1POG-56SU/20250402T124629>

przestrzen nazw

PL.ZIPPZP.9556/247401-POG

lokalny id

1POG-56SU

wersja id

20250402T124629

początek wersji obiektu

2025-04-02T12:46:29

nazwa

strefa usługowa

oznaczenie

56SU

symbol

SU

obowiązuje od

2025-04-02

obowiązuje do

obecnie

status

w opracowaniu
<https://inspire.ec.europa.eu/codelist/ProcessStepGeneralValue/elaboration>

charakter ustalenia

ogólnie wiążące
<https://inspire.ec.europa.eu/codelist/RegulationNatureValue/generallyBinding>

profil podstawowy

teren usług
teren komunikacji
teren zieleni urządzonej
teren ogrodów działkowych
teren infrastruktury technicznej

profil dodatkowy

teren zieleni naturalnej
teren lasu
teren wód

maksymalna nadziemna intensywnosc zabudowy

3

maksymalny udział powierzchni zabudowy

60%

maksymalna wysokość zabudowy

25.0 m

minimalny udział powierzchni biologicznie czynnej

30%

geometria



plan

<https://www.gov.pl/zagospodarowanieprzestrzenne/app/AktPlanowaniaPrzestrzennego/PL.ZIPPZP.9556/247401-POG/1POG>

strefa planistyczna

PL.ZIPPZP.9556_247401-POG_1POG-56SN_20250402T124629

identyfier

<https://www.gov.pl/zagospodarowanieprzestrzenne/app/StrefaPlanistyczna/PL.ZIPPZP.9556/247401-POG/1POG-56SN/20250402T124629>

przestrzen nazw

PL.ZIPPZP.9556/247401-POG

lokalny id

1POG-56SN

wersja id

20250402T124629

początek wersji obiektu

2025-04-02T12:46:29

nazwa

strefa zieleni i rekreacji

oznaczenie

56SN

symbol

SN

obowiązuje od

2025-04-02

obowiązuje do

obecnie

status

w opracowaniu
<https://inspire.ec.europa.eu/codelist/ProcessStepGeneralValue/elaboration>

charakter ustalenia

ogólnie wiążące
<https://inspire.ec.europa.eu/codelist/RegulationNatureValue/generallyBinding>

profil podstawowy

teren zieleni urządzonej
teren plaży
teren wód
teren komunikacji
teren ogrodów działkowych
teren infrastruktury technicznej

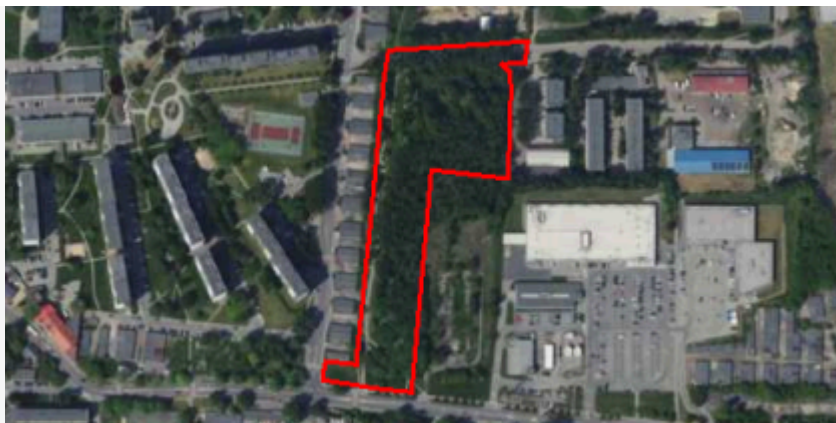
profil dodatkowy

teren zieleni naturalnej

minimalny udział powierzchni biologicznie czynnej

50%

geometria



plan

<https://www.gov.pl/zagospodarowanieprzestrzenne/app/AktPlanowaniaPrzestrzennego/PL.ZIPPZP.9556/247401-POG/1POG>

strefa planistyczna

PL.ZIPPZP.9556_247401-POG_1POG-56SW_20250402T124629

identfier

<https://www.gov.pl/zagospodarowanieprzestrzenne/app/StrefaPlanistyczna/PL.ZIPPZP.9556/247401-POG/1POG-56SW/20250402T124629>

przestrzen nazw

PL.ZIPPZP.9556/247401-POG

lokalny id

1POG-56SW

wersja id

20250402T124629

początek wersji obiektu

2025-04-02T12:46:29

nazwa

strefa wielofunkcyjna z zabudową mieszkaniową wielorodzinną

oznaczenie

56SW

symbol

SW

obowiązuje od

2025-04-02

obowiązuje do

obecnie

status

w opracowaniu
<https://inspire.ec.europa.eu/codelist/ProcessStepGeneralValue/elaboration>

charakter ustalenia

ogólnie wiążące
<https://inspire.ec.europa.eu/codelist/RegulationNatureValue/generallyBinding>

profil podstawowy

teren zabudowy mieszkaniowej wielorodzinnej
teren usług
teren komunikacji
teren zieleni urządzonej
teren ogrodów działkowych
teren infrastruktury technicznej

profil dodatkowy

teren zieleni naturalnej
teren lasu
teren wód

maksymalna nadziemna intensywnosc zabudowy

1.5

maksymalny udział powierzchni zabudowy

60%

maksymalna wysokosc zabudowy

20.0 m

minimalny udział powierzchni biologicznie czynnej

30%

geometria



plan

<https://www.gov.pl/zagospodarowanieprzestrzenne/app/AktPlanowaniaPrzestrzennego/PL.ZIPPZP.9556/247401-POG/1POG>

strefa planistyczna

PL.ZIPPZP.9556_247401-POG_1POG-57SU_20250402T124629

identfier

<https://www.gov.pl/zagospodarowanieprzestrzenne/app/StrefaPlanistyczna/PL.ZIPPZP.9556/247401-POG/1POG-57SU/20250402T124629>

przestrzen nazw

PL.ZIPPZP.9556/247401-POG

lokalny id

1POG-57SU

wersja id

20250402T124629

początek wersji obiektu

2025-04-02T12:46:29

nazwa

strefa usługowa

oznaczenie

57SU

symbol

SU

obowiązuje od

2025-04-02

obowiązuje do

obecnie

status

w opracowaniu
<https://inspire.ec.europa.eu/codelist/ProcessStepGeneralValue/elaboration>

charakter ustalenia

ogólnie wiążące
<https://inspire.ec.europa.eu/codelist/RegulationNatureValue/generallyBinding>

profil podstawowy

teren usług
teren komunikacji
teren zieleni urządzonej
teren ogrodów działkowych
teren infrastruktury technicznej

profil dodatkowy

teren zieleni naturalnej
teren lasu
teren wód

maksymalna nadziemna intensywność zabudowy

3

maksymalny udział powierzchni zabudowy

60%

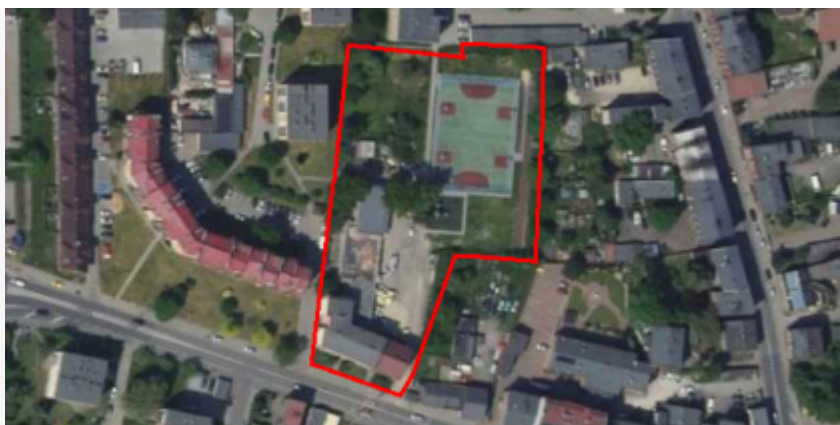
maksymalna wysokość zabudowy

25.0 m

minimalny udział powierzchni biologicznie czynnej

30%

geometria



plan

<https://www.gov.pl/zagospodarowanieprzestrzenne/app/AktPlanowaniaPrzestrzennego/PL.ZIPPZP.9556/247401-POG/1POG>

strefa planistyczna

PL.ZIPPZP.9556_247401-POG_1POG-57SN_20250402T124629

identyfier

<https://www.gov.pl/zagospodarowanieprzestrzenne/app/StrefaPlanistyczna/PL.ZIPPZP.9556/247401-POG/1POG-57SN/20250402T124629>

przestrzen nazw

PL.ZIPPZP.9556/247401-POG

lokalny id

1POG-57SN

wersja id

20250402T124629

początek wersji obiektu

2025-04-02T12:46:29

nazwa

strefa zieleni i rekreacji

oznaczenie

57SN

symbol

SN

obowiązuje od

2025-04-02

obowiązuje do

obecnie

status

w opracowaniu
<https://inspire.ec.europa.eu/codelist/ProcessStepGeneralValue/elaboration>

charakter ustalenia

ogólnie wiążące
<https://inspire.ec.europa.eu/codelist/RegulationNatureValue/generallyBinding>

profil podstawowy

teren zieleni urządzonej
teren plaży
teren wód
teren komunikacji
teren ogrodów działkowych
teren infrastruktury technicznej

profil dodatkowy

teren zieleni naturalnej

minimalny udział powierzchni biologicznie czynnej

50%

geometria



plan

<https://www.gov.pl/zagospodarowanieprzestrzenne/app/AktPlanowaniaPrzestrzennego/PL.ZIPPZP.9556/247401-POG/1POG>

strefa planistyczna

PL.ZIPPZP.9556_247401-POG_1POG-57SW_20250402T124629

identfier

<https://www.gov.pl/zagospodarowanieprzestrzenne/app/StrefaPlanistyczna/PL.ZIPPZP.9556/247401-POG/1POG-57SW/20250402T124629>

przestrzen nazw

PL.ZIPPZP.9556/247401-POG

lokalny id

1POG-57SW

wersja id

20250402T124629

poczatek wersji obiektu

2025-04-02T12:46:29

nazwa

strefa wielofunkcyjna z zabudową mieszkaniową wielorodzinną

oznaczenie

57SW

symbol

SW

obowiazuje od

2025-04-02

obowiazuje do

obecnie

status

w opracowaniu
<https://inspire.ec.europa.eu/codelist/ProcessStepGeneralValue/elaboration>

charakter ustalenia

ogólnie wiążące
<https://inspire.ec.europa.eu/codelist/RegulationNatureValue/generallyBinding>

profil podstawowy

teren zabudowy mieszkaniowej wielorodzinnej
teren usług
teren komunikacji
teren zieleni urządzonej
teren ogrodów działkowych
teren infrastruktury technicznej

profil dodatkowy

teren zieleni naturalnej
teren lasu
teren wód

maksymalna nadziemna intensywnosc zabudowy

3

maksymalny udzial powierzchni zabudowy

60%

maksymalna wysokosc zabudowy

20.0 m

minimalny udzial powierzchni biologicznie czynnej

30%

geometria



plan

<https://www.gov.pl/zagospodarowanieprzestrzenne/app/AktPlanowaniaPrzestrzennego/PL.ZIPPZP.9556/247401-POG/1POG>

strefa planistyczna

PL.ZIPPZP.9556_247401-POG_1POG-58SU_20250402T124629

identfier

<https://www.gov.pl/zagospodarowanieprzestrzenne/app/StrefaPlanistyczna/PL.ZIPPZP.9556/247401-POG/1POG-58SU/20250402T124629>

przestrzen nazw

PL.ZIPPZP.9556/247401-POG

lokalny id

1POG-58SU

wersja id

20250402T124629

początek wersji obiektu

2025-04-02T12:46:29

nazwa

strefa usługowa

oznaczenie

58SU

symbol

SU

obowiązuje od

2025-04-02

obowiązuje do

obecnie

status

w opracowaniu
<https://inspire.ec.europa.eu/codelist/ProcessStepGeneralValue/elaboration>

charakter ustalenia

ogólnie wiążące
<https://inspire.ec.europa.eu/codelist/RegulationNatureValue/generallyBinding>

profil podstawowy

teren usług
teren komunikacji
teren zieleni urządzonej
teren ogrodów działkowych
teren infrastruktury technicznej

profil dodatkowy

teren zieleni naturalnej
teren lasu
teren wód

maksymalna nadziemna intensywność zabudowy

1

maksymalny udział powierzchni zabudowy

60%

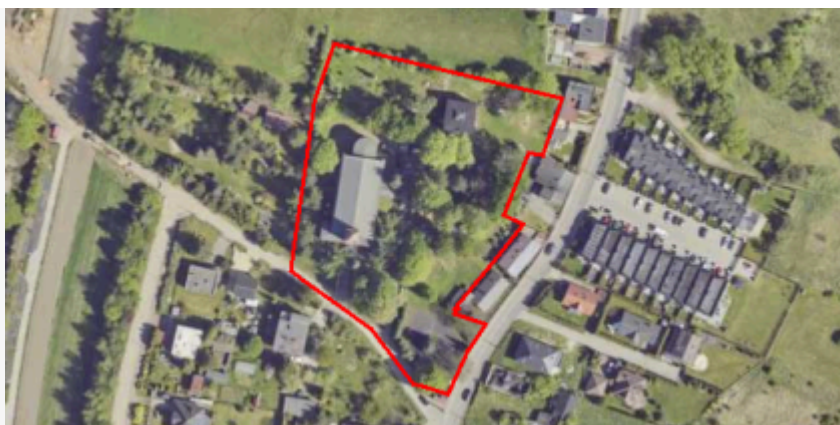
maksymalna wysokość zabudowy

30.0 m

minimalny udział powierzchni biologicznie czynnej

30%

geometria



plan

<https://www.gov.pl/zagospodarowanieprzestrzenne/app/AktPlanowaniaPrzestrzennego/PL.ZIPPZP.9556/247401-POG/1POG>

strefa planistyczna

PL.ZIPPZP.9556_247401-POG_1POG-58SN_20250402T124629

identyfier

<https://www.gov.pl/zagospodarowanieprzestrzenne/app/StrefaPlanistyczna/PL.ZIPPZP.9556/247401-POG/1POG-58SN/20250402T124629>

przestrzen nazw

PL.ZIPPZP.9556/247401-POG

lokalny id

1POG-58SN

wersja id

20250402T124629

początek wersji obiektu

2025-04-02T12:46:29

nazwa

strefa zieleni i rekreacji

oznaczenie

58SN

symbol

SN

obowiązuje od

2025-04-02

obowiązuje do

obecnie

status

w opracowaniu
<https://inspire.ec.europa.eu/codelist/ProcessStepGeneralValue/elaboration>

charakter ustalenia

ogólnie wiążące
<https://inspire.ec.europa.eu/codelist/RegulationNatureValue/generallyBinding>

profil podstawowy

teren zieleni urządzonej
teren plaży
teren wód
teren komunikacji
teren ogrodów działkowych
teren infrastruktury technicznej

profil dodatkowy

teren zieleni naturalnej

minimalny udział powierzchni
biologicznie czynnej

50%

geometria



plan

<https://www.gov.pl/zagospodarowanieprzestrzenne/app/AktPlanowaniaPrzestrzennego/PL.ZIPPZP.9556/247401-POG/1POG>

strefa planistyczna

PL.ZIPPZP.9556_247401-POG_1POG-58SW_20250402T124629

identyfier

<https://www.gov.pl/zagospodarowanieprzestrzenne/app/StrefaPlanistyczna/PL.ZIPPZP.9556/247401-POG/1POG-58SW/20250402T124629>

przestrzen nazw

PL.ZIPPZP.9556/247401-POG

lokalny id

1POG-58SW

wersja id

20250402T124629

początek wersji obiektu

2025-04-02T12:46:29

nazwa

strefa wielofunkcyjna z zabudową mieszkaniową wielorodzinną

oznaczenie

58SW

symbol

SW

obowiązuje od

2025-04-02

obowiązuje do

obecnie

status

w opracowaniu
<https://inspire.ec.europa.eu/codelist/ProcessStepGeneralValue/elaboration>

charakter ustalenia

ogólnie wiążące
<https://inspire.ec.europa.eu/codelist/RegulationNatureValue/generallyBinding>

profil podstawowy

teren zabudowy mieszkaniowej wielorodzinnej
teren usług
teren komunikacji
teren zieleni urządzonej
teren ogrodów działkowych
teren infrastruktury technicznej

profil dodatkowy

teren zabudowy mieszkaniowej jednorodzinnej
teren zieleni naturalnej
teren lasu
teren wód

maksymalna nadziemna intensywnosc zabudowy

3

maksymalny udział powierzchni zabudowy

60%

maksymalna wysokosc zabudowy

20.0 m

minimalny udział powierzchni

| | |
|--|---|
| biologicznie czynnej | 30% |
| geometria |  |
| plan | https://www.gov.pl/zagospodarowanieprzestrzenne/app/AktPlanowaniaPrzestrzennego/PL.ZIPPZP.9556/247401-POG/1POG |
| strefa planistyczna | PL.ZIPPZP.9556_247401-POG_1POG-59SU_20250402T124629 |
| identfier | https://www.gov.pl/zagospodarowanieprzestrzenne/app/StrefaPlanistyczna/PL.ZIPPZP.9556/247401-POG/1POG-59SU/20250402T124629 |
| przestrzen nazw | PL.ZIPPZP.9556/247401-POG |
| lokalny id | 1POG-59SU |
| wersja id | 20250402T124629 |
| początek wersji obiektu | 2025-04-02T12:46:29 |
| nazwa | strefa usługowa |
| oznaczenie | 59SU |
| symbol | SU |
| obowiązuje od | 2025-04-02 |
| obowiązuje do | obecnie |
| status | w opracowaniu https://inspire.ec.europa.eu/codelist/ProcessStepGeneralValue/elaboration |
| charakter ustalenia | ogólnie wiążące https://inspire.ec.europa.eu/codelist/RegulationNatureValue/generallyBinding |
| profil podstawowy | teren usług teren komunikacji teren zieleni urządzonej teren ogrodów działkowych teren infrastruktury technicznej |
| profil dodatkowy | teren zieleni naturalnej teren lasu teren wód |
| maksymalna nadziemna intensywnosc zabudowy | 1 |
| maksymalny udział powierzchni zabudowy | 50% |
| maksymalna wysokosc zabudowy | 12.0 m |
| minimalny udział powierzchni | |

| | |
|---|---|
| biologicznie czynnej | 30% |
| geometria |  |
| plan | https://www.gov.pl/zagospodarowanieprzestrzenne/app/AktPlanowaniaPrzestrzennego/PL.ZIPPZP.9556/247401-POG/1POG |
| strefa planistyczna | PL.ZIPPZP.9556_247401-POG_1POG-59SN_20250402T124629 |
| identfier | https://www.gov.pl/zagospodarowanieprzestrzenne/app/StrefaPlanistyczna/PL.ZIPPZP.9556/247401-POG/1POG-59SN/20250402T124629 |
| przestrzen nazw | PL.ZIPPZP.9556/247401-POG |
| lokalny id | 1POG-59SN |
| wersja id | 20250402T124629 |
| początek wersji obiektu | 2025-04-02T12:46:29 |
| nazwa | strefa zieleni i rekreacji |
| oznaczenie | 59SN |
| symbol | SN |
| obowiązuje od | 2025-04-02 |
| obowiązuje do | obecnie |
| status | w opracowaniu https://inspire.ec.europa.eu/codelist/ProcessStepGeneralValue/elaboration |
| charakter ustalenia | ogólnie wiążące https://inspire.ec.europa.eu/codelist/RegulationNatureValue/generallyBinding |
| profil podstawowy | teren zieleni urządzonej teren plaży teren wód teren komunikacji teren ogrodów działkowych teren infrastruktury technicznej |
| profil dodatkowy | teren zieleni naturalnej |
| minimalny udział powierzchni biologicznie czynnej | 50% |
| geometria | |



plan

<https://www.gov.pl/zagospodarowanieprzestrzenne/app/AktPlanowaniaPrzestrzennego/PL.ZIPPZP.9556/247401-POG/1POG>

strefa planistyczna

PL.ZIPPZP.9556_247401-POG_1POG-59SW_20250402T124629

identyfier

<https://www.gov.pl/zagospodarowanieprzestrzenne/app/StrefaPlanistyczna/PL.ZIPPZP.9556/247401-POG/1POG-59SW/20250402T124629>

przestrzen nazw

PL.ZIPPZP.9556/247401-POG

lokalny id

1POG-59SW

wersja id

20250402T124629

poczatek wersji obiektu

2025-04-02T12:46:29

nazwa

strefa wielofunkcyjna z zabudową mieszkaniową wielorodzinną

oznaczenie

59SW

symbol

SW

obowiazuje od

2025-04-02

obowiazuje do

obecnie

status

w opracowaniu
<https://inspire.ec.europa.eu/codelist/ProcessStepGeneralValue/elaboration>

charakter ustalenia

ogólnie wiążące
<https://inspire.ec.europa.eu/codelist/RegulationNatureValue/generallyBinding>

profil podstawowy

teren zabudowy mieszkaniowej wielorodzinnej
teren usług
teren komunikacji
teren zieleni urządzonej
teren ogrodów działkowych
teren infrastruktury technicznej

profil dodatkowy

teren zabudowy mieszkaniowej jednorodzinnej
teren zieleni naturalnej
teren lasu
teren wód

maksymalna nadziemna intensywnosc zabudowy

3

maksymalny udzial powierzchni zabudowy

60%

maksymalna wysokosc zabudowy

20.0 m

minimalny udzial powierzchni

| | |
|--|---|
| biologicznie czynnej | 25% |
| geometria |  |
| plan | https://www.gov.pl/zagospodarowanieprzestrzenne/app/AktPlanowaniaPrzestrzennego/PL.ZIPPZP.9556/247401-POG/1POG |
| strefa planistyczna | PL.ZIPPZP.9556_247401-POG_1POG-60SU_20250402T124629 |
| identfier | https://www.gov.pl/zagospodarowanieprzestrzenne/app/StrefaPlanistyczna/PL.ZIPPZP.9556/247401-POG/1POG-60SU/20250402T124629 |
| przestrzen nazw | PL.ZIPPZP.9556/247401-POG |
| lokalny id | 1POG-60SU |
| wersja id | 20250402T124629 |
| początek wersji obiektu | 2025-04-02T12:46:29 |
| nazwa | strefa usługowa |
| oznaczenie | 60SU |
| symbol | SU |
| obowiązuje od | 2025-04-02 |
| obowiązuje do | obecnie |
| status | w opracowaniu https://inspire.ec.europa.eu/codelist/ProcessStepGeneralValue/elaboration |
| charakter ustalenia | ogólnie wiążące https://inspire.ec.europa.eu/codelist/RegulationNatureValue/generallyBinding |
| profil podstawowy | teren usług teren komunikacji teren zieleni urządzonej teren ogrodów działkowych teren infrastruktury technicznej |
| profil dodatkowy | teren zieleni naturalnej teren lasu teren wód |
| maksymalna nadziemna intensywnosc zabudowy | 3 |
| maksymalny udział powierzchni zabudowy | 70% |
| maksymalna wysokosc zabudowy | 25.0 m |
| minimalny udział powierzchni | |

| | |
|---|---|
| biologicznie czynnej | 15% |
| geometria |  |
| plan | https://www.gov.pl/zagospodarowanieprzestrzenne/app/AktPlanowaniaPrzestrzennego/PL.ZIPPZP.9556/247401-POG/1POG |
| strefa planistyczna | PL.ZIPPZP.9556_247401-POG_1POG-60SN_20250402T124629 |
| identfier | https://www.gov.pl/zagospodarowanieprzestrzenne/app/StrefaPlanistyczna/PL.ZIPPZP.9556/247401-POG/1POG-60SN/20250402T124629 |
| przestrzen nazw | PL.ZIPPZP.9556/247401-POG |
| lokalny id | 1POG-60SN |
| wersja id | 20250402T124629 |
| początek wersji obiektu | 2025-04-02T12:46:29 |
| nazwa | strefa zieleni i rekreacji |
| oznaczenie | 60SN |
| symbol | SN |
| obowiązuje od | 2025-04-02 |
| obowiązuje do | obecnie |
| status | w opracowaniu https://inspire.ec.europa.eu/codelist/ProcessStepGeneralValue/elaboration |
| charakter ustalenia | ogólnie wiążące https://inspire.ec.europa.eu/codelist/RegulationNatureValue/generallyBinding |
| profil podstawowy | teren zieleni urządzonej teren plaży teren wód teren komunikacji teren ogrodów działkowych teren infrastruktury technicznej |
| profil dodatkowy | teren zieleni naturalnej |
| minimalny udział powierzchni biologicznie czynnej | 50% |
| geometria | Nie można pobrać podglądu podkładu mapowego. Usługa WMTS jest teraz niedostępna. |

| | |
|--|---|
| |  |
| plan | https://www.gov.pl/zagospodarowanieprzestrzenne/app/AktPlanowaniaPrzestrzennego/PL.ZIPPZP.9556/247401-POG/1POG |
| strefa planistyczna | PL.ZIPPZP.9556_247401-POG_1POG-60SW_20250402T124629 |
| identyfier | https://www.gov.pl/zagospodarowanieprzestrzenne/app/StrefaPlanistyczna/PL.ZIPPZP.9556/247401-POG/1POG-60SW/20250402T124629 |
| przestrzen nazw | PL.ZIPPZP.9556/247401-POG |
| lokalny id | 1POG-60SW |
| wersja id | 20250402T124629 |
| poczatek wersji obiektu | 2025-04-02T12:46:29 |
| nazwa | strefa wielofunkcyjna z zabudową mieszkaniową wielorodzinną |
| oznaczenie | 60SW |
| symbol | SW |
| obowiazuje od | 2025-04-02 |
| obowiazuje do | obecnie |
| status | w opracowaniu https://inspire.ec.europa.eu/codelist/ProcessStepGeneralValue/elaboration |
| charakter ustalenia | ogólnie wiążące https://inspire.ec.europa.eu/codelist/RegulationNatureValue/generallyBinding |
| profil podstawowy | teren zabudowy mieszkaniowej wielorodzinnej teren usług teren komunikacji teren zieleni urządzonej teren ogrodów działkowych teren infrastruktury technicznej |
| profil dodatkowy | teren zieleni naturalnej teren lasu teren wód |
| maksymalna nadziemna intensywnosc zabudowy | 3 |
| maksymalny udzial powierzchni zabudowy | 60% |
| maksymalna wysokosc zabudowy | 38.0 m |
| minimalny udzial powierzchni biologicznie czynnej | 25% |

geometria



plan

<https://www.gov.pl/zagospodarowanieprzestrzenne/app/AktPlanowaniaPrzestrzennego/PL.ZIPPZP.9556/247401-POG/1POG>

strefa planistyczna

PL.ZIPPZP.9556_247401-POG_1POG-61SU_20250402T124629

identfier

<https://www.gov.pl/zagospodarowanieprzestrzenne/app/StrefaPlanistyczna/PL.ZIPPZP.9556/247401-POG/1POG-61SU/20250402T124629>

przestrzen nazw

PL.ZIPPZP.9556/247401-POG

lokalny id

1POG-61SU

wersja id

20250402T124629

początek wersji obiektu

2025-04-02T12:46:29

nazwa

strefa usługowa

oznaczenie

61SU

symbol

SU

obowiązuje od

2025-04-02

obowiązuje do

obecnie

status

w opracowaniu
<https://inspire.ec.europa.eu/codelist/ProcessStepGeneralValue/elaboration>

charakter ustalenia

ogólnie wiążące
<https://inspire.ec.europa.eu/codelist/RegulationNatureValue/generallyBinding>

profil podstawowy

teren usług
teren komunikacji
teren zieleni urządzonej
teren ogrodów działkowych
teren infrastruktury technicznej

profil dodatkowy

teren zieleni naturalnej
teren lasu
teren wód

maksymalna nadziemna intensywność zabudowy

3

maksymalny udział powierzchni zabudowy

60%

maksymalna wysokość zabudowy

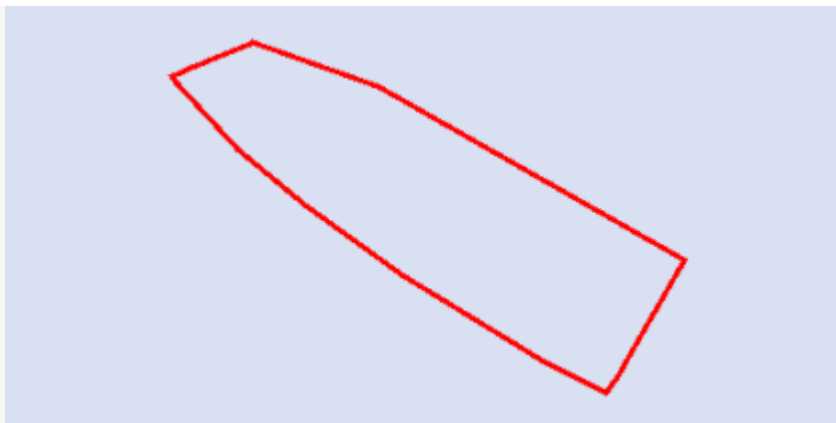
25.0 m

minimalny udział powierzchni biologicznie czynnej

30%

geometria

Nie można pobrać podglądu podkładu mapowego. Usługa WMTS jest teraz niedostępna.

**plan**

<https://www.gov.pl/zagospodarowanieprzestrzenne/app/AktPlanowaniaPrzestrzennego/PL.ZIPPZP.9556/247401-POG/1POG>

strefa planistyczna

PL.ZIPPZP.9556_247401-POG_1POG-61SN_20250402T124629

identyfier

<https://www.gov.pl/zagospodarowanieprzestrzenne/app/StrefaPlanistyczna/PL.ZIPPZP.9556/247401-POG/1POG-61SN/20250402T124629>

przestrzen nazw

PL.ZIPPZP.9556/247401-POG

lokalny id

1POG-61SN

wersja id

20250402T124629

poczatek wersji obiektu

2025-04-02T12:46:29

nazwa

strefa zieleni i rekreacji

oznaczenie

61SN

symbol

SN

obowiazuje od

2025-04-02

obowiazuje do

obecnie

status

w opracowaniu
<https://inspire.ec.europa.eu/codelist/ProcessStepGeneralValue/elaboration>

charakter ustalenia

ogólnie wiążące
<https://inspire.ec.europa.eu/codelist/RegulationNatureValue/generallyBinding>

profil podstawowy

teren zieleni urządzonej
teren plaży
teren wód
teren komunikacji
teren ogrodów działkowych
teren infrastruktury technicznej

profil dodatkowy

teren zieleni naturalnej

minimalny udział powierzchni biologicznie czynnej

50%

geometria



plan

<https://www.gov.pl/zagospodarowanieprzestrzenne/app/AktPlanowaniaPrzestrzennego/PL.ZIPPZP.9556/247401-POG/1POG>

strefa planistyczna

PL.ZIPPZP.9556_247401-POG_1POG-61SW_20250402T124629

identyfier

<https://www.gov.pl/zagospodarowanieprzestrzenne/app/StrefaPlanistyczna/PL.ZIPPZP.9556/247401-POG/1POG-61SW/20250402T124629>

przestrzen nazw

PL.ZIPPZP.9556/247401-POG

lokalny id

1POG-61SW

wersja id

20250402T124629

poczatek wersji obiektu

2025-04-02T12:46:29

nazwa

strefa wielofunkcyjna z zabudową mieszkaniową wielorodzinną

oznaczenie

61SW

symbol

SW

obowiazuje od

2025-04-02

obowiazuje do

obecnie

status

w opracowaniu
<https://inspire.ec.europa.eu/codelist/ProcessStepGeneralValue/elaboration>

charakter ustalenia

ogólnie wiążące
<https://inspire.ec.europa.eu/codelist/RegulationNatureValue/generallyBinding>

profil podstawowy

teren zabudowy mieszkaniowej wielorodzinnej
teren usług
teren komunikacji
teren zieleni urządzonej
teren ogrodów działkowych
teren infrastruktury technicznej

profil dodatkowy

teren zabudowy mieszkaniowej jednorodzinnej
teren zieleni naturalnej
teren lasu
teren wód

maksymalna nadziemna intensywnosc zabudowy

2

maksymalny udzial powierzchni zabudowy

60%

maksymalna wysokosc zabudowy

15.0 m

minimalny udzial powierzchni

| | |
|--|---|
| biologicznie czynnej | 30% |
| geometria |  |
| plan | https://www.gov.pl/zagospodarowanieprzestrzenne/app/AktPlanowaniaPrzestrzennego/PL.ZIPPZP.9556/247401-POG/1POG |
| strefa planistyczna | PL.ZIPPZP.9556_247401-POG_1POG-62SU_20250402T124629 |
| identfier | https://www.gov.pl/zagospodarowanieprzestrzenne/app/StrefaPlanistyczna/PL.ZIPPZP.9556/247401-POG/1POG-62SU/20250402T124629 |
| przestrzen nazw | PL.ZIPPZP.9556/247401-POG |
| lokalny id | 1POG-62SU |
| wersja id | 20250402T124629 |
| początek wersji obiektu | 2025-04-02T12:46:29 |
| nazwa | strefa usługowa |
| oznaczenie | 62SU |
| symbol | SU |
| obowiązuje od | 2025-04-02 |
| obowiązuje do | obecnie |
| status | w opracowaniu https://inspire.ec.europa.eu/codelist/ProcessStepGeneralValue/elaboration |
| charakter ustalenia | ogólnie wiążące https://inspire.ec.europa.eu/codelist/RegulationNatureValue/generallyBinding |
| profil podstawowy | teren usług teren komunikacji teren zieleni urządzonej teren ogrodów działkowych teren infrastruktury technicznej |
| profil dodatkowy | teren składów i magazynów teren zieleni naturalnej teren lasu teren wód |
| maksymalna nadziemna intensywnosc zabudowy | 3 |
| maksymalny udział powierzchni zabudowy | 70% |
| maksymalna wysokosc zabudowy | 25.0 m |

| | |
|--|---|
| minimalny udział powierzchni biologicznie czynnej | 30% |
| geometria |  |
| plan | https://www.gov.pl/zagospodarowanieprzestrzenne/app/AktPlanowaniaPrzestrzennego/PL.ZIPPZP.9556/247401-POG/1POG |
| strefa planistyczna | PL.ZIPPZP.9556_247401-POG_1POG-62SN_20250402T124629 |
| identfier | https://www.gov.pl/zagospodarowanieprzestrzenne/app/StrefaPlanistyczna/PL.ZIPPZP.9556/247401-POG/1POG-62SN/20250402T124629 |
| przestrzen nazw | PL.ZIPPZP.9556/247401-POG |
| lokalny id | 1POG-62SN |
| wersja id | 20250402T124629 |
| początek wersji obiektu | 2025-04-02T12:46:29 |
| nazwa | strefa zieleni i rekreacji |
| oznaczenie | 62SN |
| symbol | SN |
| obowiązuje od | 2025-04-02 |
| obowiązuje do | obecnie |
| status | w opracowaniu https://inspire.ec.europa.eu/codelist/ProcessStepGeneralValue/elaboration |
| charakter ustalenia | ogólnie wiążące https://inspire.ec.europa.eu/codelist/RegulationNatureValue/generallyBinding |
| profil podstawowy | teren zieleni urządzonej teren plaży teren wód teren komunikacji teren ogrodów działkowych teren infrastruktury technicznej |
| profil dodatkowy | teren usług sportu i rekreacji teren usług gastronomii teren zieleni naturalnej |
| minimalny udział powierzchni biologicznie czynnej | 50% |
| geometria | |



| | |
|------|---|
| plan | https://www.gov.pl/zagospodarowanieprzestrzenne/app/AktPlanowaniaPrzestrzennego/PL.ZIPPZP.9556/247401-POG/1POG |
|------|---|

| | |
|---------------------|---|
| strefa planistyczna | PL.ZIPPZP.9556_247401-POG_1POG-62SW_20250402T124629 |
|---------------------|---|

| | |
|-----------|---|
| identfier | https://www.gov.pl/zagospodarowanieprzestrzenne/app/StrefaPlanistyczna/PL.ZIPPZP.9556/247401-POG/1POG-62SW/20250402T124629 |
|-----------|---|

| | |
|-----------------|---------------------------|
| przestrzen nazw | PL.ZIPPZP.9556/247401-POG |
|-----------------|---------------------------|

| | |
|------------|-----------|
| lokalny id | 1POG-62SW |
|------------|-----------|

| | |
|-----------|-----------------|
| wersja id | 20250402T124629 |
|-----------|-----------------|

| | |
|-------------------------|---------------------|
| poczatek wersji obiektu | 2025-04-02T12:46:29 |
|-------------------------|---------------------|

| | |
|-------|---|
| nazwa | strefa wielofunkcyjna z zabudową mieszkaniową wielorodzinną |
|-------|---|

| | |
|------------|------|
| oznaczenie | 62SW |
|------------|------|

| | |
|--------|----|
| symbol | SW |
|--------|----|

| | |
|---------------|------------|
| obowiazuje od | 2025-04-02 |
|---------------|------------|

| | |
|---------------|---------|
| obowiazuje do | obecnie |
|---------------|---------|

| | |
|--------|--|
| status | w opracowaniu https://inspire.ec.europa.eu/codelist/ProcessStepGeneralValue/elaboration |
|--------|--|

| | |
|---------------------|--|
| charakter ustalenia | ogólnie wiążące https://inspire.ec.europa.eu/codelist/RegulationNatureValue/generallyBinding |
|---------------------|--|

| | |
|-------------------|--|
| profil podstawowy | teren zabudowy mieszkaniowej wielorodzinnej teren usług teren komunikacji teren zieleni urządzonej teren ogrodów działkowych teren infrastruktury technicznej |
|-------------------|--|

| | |
|------------------|--|
| profil dodatkowy | teren zabudowy mieszkaniowej jednorodzinnej teren zieleni naturalnej teren lasu teren wód |
|------------------|--|

| | |
|--|---|
| maksymalna nadziemna intensywnosc zabudowy | 3 |
|--|---|

| | |
|--|-----|
| maksymalny udzial powierzchni zabudowy | 50% |
|--|-----|

| | |
|------------------------------|--------|
| maksymalna wysokosc zabudowy | 38.0 m |
|------------------------------|--------|

| | |
|------------------------------|--|
| minimalny udzial powierzchni | |
|------------------------------|--|

| | |
|--|---|
| biologicznie czynnej | 30% |
| geometria |  |
| plan | https://www.gov.pl/zagospodarowanieprzestrzenne/app/AktPlanowaniaPrzestrzennego/PL.ZIPPZP.9556/247401-POG/1POG |
| strefa planistyczna | PL.ZIPPZP.9556_247401-POG_1POG-63SU_20250402T124629 |
| identfier | https://www.gov.pl/zagospodarowanieprzestrzenne/app/StrefaPlanistyczna/PL.ZIPPZP.9556/247401-POG/1POG-63SU/20250402T124629 |
| przestrzen nazw | PL.ZIPPZP.9556/247401-POG |
| lokalny id | 1POG-63SU |
| wersja id | 20250402T124629 |
| początek wersji obiektu | 2025-04-02T12:46:29 |
| nazwa | strefa usługowa |
| oznaczenie | 63SU |
| symbol | SU |
| obowiązuje od | 2025-04-02 |
| obowiązuje do | obecnie |
| status | w opracowaniu https://inspire.ec.europa.eu/codelist/ProcessStepGeneralValue/elaboration |
| charakter ustalenia | ogólnie wiążące https://inspire.ec.europa.eu/codelist/RegulationNatureValue/generallyBinding |
| profil podstawowy | teren usług teren komunikacji teren zieleni urządzonej teren ogrodów działkowych teren infrastruktury technicznej |
| profil dodatkowy | teren składów i magazynów teren zieleni naturalnej teren lasu teren wód |
| maksymalna nadziemna intensywnosc zabudowy | 2 |
| maksymalny udział powierzchni zabudowy | 60% |
| maksymalna wysokosc zabudowy | 25.0 m |

| | |
|---|---|
| minimalny udział powierzchni biologicznie czynnej | 30% |
| geometria |  |
| plan | https://www.gov.pl/zagospodarowanieprzestrzenne/app/AktPlanowaniaPrzestrzennego/PL.ZIPPZP.9556/247401-POG/1POG |
| strefa planistyczna | PL.ZIPPZP.9556_247401-POG_1POG-63SN_20250402T124629 |
| identfier | https://www.gov.pl/zagospodarowanieprzestrzenne/app/StrefaPlanistyczna/PL.ZIPPZP.9556/247401-POG/1POG-63SN/20250402T124629 |
| przestrzen nazw | PL.ZIPPZP.9556/247401-POG |
| lokalny id | 1POG-63SN |
| wersja id | 20250402T124629 |
| początek wersji obiektu | 2025-04-02T12:46:29 |
| nazwa | strefa zieleni i rekreacji |
| oznaczenie | 63SN |
| symbol | SN |
| obowiązuje od | 2025-04-02 |
| obowiązuje do | obecnie |
| status | w opracowaniu https://inspire.ec.europa.eu/codelist/ProcessStepGeneralValue/elaboration |
| charakter ustalenia | ogólnie wiążące https://inspire.ec.europa.eu/codelist/RegulationNatureValue/generallyBinding |
| profil podstawowy | teren zieleni urządzonej teren plaży teren wód teren komunikacji teren ogrodów działkowych teren infrastruktury technicznej |
| profil dodatkowy | teren zieleni naturalnej |
| minimalny udział powierzchni biologicznie czynnej | 50% |
| geometria | |



plan

<https://www.gov.pl/zagospodarowanieprzestrzenne/app/AktPlanowaniaPrzestrzennego/PL.ZIPPZP.9556/247401-POG/1POG>

strefa planistyczna

PL.ZIPPZP.9556_247401-POG_1POG-63SW_20250402T124629

identyfier

<https://www.gov.pl/zagospodarowanieprzestrzenne/app/StrefaPlanistyczna/PL.ZIPPZP.9556/247401-POG/1POG-63SW/20250402T124629>

przestrzen nazw

PL.ZIPPZP.9556/247401-POG

lokalny id

1POG-63SW

wersja id

20250402T124629

początek wersji obiektu

2025-04-02T12:46:29

nazwa

strefa wielofunkcyjna z zabudową mieszkaniową wielorodzinną

oznaczenie

63SW

symbol

SW

obowiązuje od

2025-04-02

obowiązuje do

obecnie

status

w opracowaniu
<https://inspire.ec.europa.eu/codelist/ProcessStepGeneralValue/elaboration>

charakter ustalenia

ogólnie wiążące
<https://inspire.ec.europa.eu/codelist/RegulationNatureValue/generallyBinding>

profil podstawowy

teren zabudowy mieszkaniowej wielorodzinnej
teren usług
teren komunikacji
teren zieleni urządzonej
teren ogrodów działkowych
teren infrastruktury technicznej

profil dodatkowy

teren zieleni naturalnej
teren lasu
teren wód

maksymalna nadziemna intensywność zabudowy

2.5

maksymalny udział powierzchni zabudowy

60%

maksymalna wysokość zabudowy

20.0 m

minimalny udział powierzchni biologicznie czynnej

30%

geometria



plan

<https://www.gov.pl/zagospodarowanieprzestrzenne/app/AktPlanowaniaPrzestrzennego/PL.ZIPPZP.9556/247401-POG/1POG>

strefa planistyczna

PL.ZIPPZP.9556_247401-POG_1POG-64SU_20250402T124629

identfier

<https://www.gov.pl/zagospodarowanieprzestrzenne/app/StrefaPlanistyczna/PL.ZIPPZP.9556/247401-POG/1POG-64SU/20250402T124629>

przestrzen nazw

PL.ZIPPZP.9556/247401-POG

lokalny id

1POG-64SU

wersja id

20250402T124629

początek wersji obiektu

2025-04-02T12:46:29

nazwa

strefa usługowa

oznaczenie

64SU

symbol

SU

obowiązuje od

2025-04-02

obowiązuje do

obecnie

status

w opracowaniu
<https://inspire.ec.europa.eu/codelist/ProcessStepGeneralValue/elaboration>

charakter ustalenia

ogólnie wiążące
<https://inspire.ec.europa.eu/codelist/RegulationNatureValue/generallyBinding>

profil podstawowy

teren usług
teren komunikacji
teren zieleni urządzonej
teren ogrodów działkowych
teren infrastruktury technicznej

profil dodatkowy

teren zieleni naturalnej
teren lasu
teren wód

maksymalna nadziemna intensywność zabudowy

3

maksymalny udział powierzchni zabudowy

70%

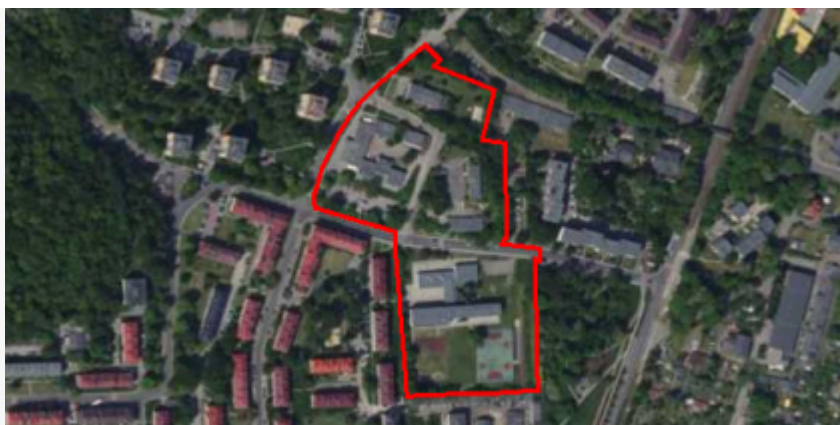
maksymalna wysokość zabudowy

25.0 m

minimalny udział powierzchni biologicznie czynnej

15%

geometria



plan

<https://www.gov.pl/zagospodarowanieprzestrzenne/app/AktPlanowaniaPrzestrzennego/PL.ZIPPZP.9556/247401-POG/1POG>

strefa planistyczna

PL.ZIPPZP.9556_247401-POG_1POG-64SN_20250402T124629

identyfier

<https://www.gov.pl/zagospodarowanieprzestrzenne/app/StrefaPlanistyczna/PL.ZIPPZP.9556/247401-POG/1POG-64SN/20250402T124629>

przestrzen nazw

PL.ZIPPZP.9556/247401-POG

lokalny id

1POG-64SN

wersja id

20250402T124629

początek wersji obiektu

2025-04-02T12:46:29

nazwa

strefa zieleni i rekreacji

oznaczenie

64SN

symbol

SN

obowiązuje od

2025-04-02

obowiązuje do

obecnie

status

w opracowaniu
<https://inspire.ec.europa.eu/codelist/ProcessStepGeneralValue/elaboration>

charakter ustalenia

ogólnie wiążące
<https://inspire.ec.europa.eu/codelist/RegulationNatureValue/generallyBinding>

profil podstawowy

teren zieleni urządzonej
teren plaży
teren wód
teren komunikacji
teren ogrodów działkowych
teren infrastruktury technicznej

profil dodatkowy

teren zieleni naturalnej

minimalny udział powierzchni biologicznie czynnej

50%

geometria



plan

<https://www.gov.pl/zagospodarowanieprzestrzenne/app/AktPlanowaniaPrzestrzennego/PL.ZIPPZP.9556/247401-POG/1POG>

strefa planistyczna

PL.ZIPPZP.9556_247401-POG_1POG-64SW_20250402T124629

identyfier

<https://www.gov.pl/zagospodarowanieprzestrzenne/app/StrefaPlanistyczna/PL.ZIPPZP.9556/247401-POG/1POG-64SW/20250402T124629>

przestrzen nazw

PL.ZIPPZP.9556/247401-POG

lokalny id

1POG-64SW

wersja id

20250402T124629

poczatek wersji obiektu

2025-04-02T12:46:29

nazwa

strefa wielofunkcyjna z zabudową mieszkaniową wielorodzinną

oznaczenie

64SW

symbol

SW

obowiazuje od

2025-04-02

obowiazuje do

obecnie

status

w opracowaniu
<https://inspire.ec.europa.eu/codelist/ProcessStepGeneralValue/elaboration>

charakter ustalenia

ogólnie wiążące
<https://inspire.ec.europa.eu/codelist/RegulationNatureValue/generallyBinding>

profil podstawowy

teren zabudowy mieszkaniowej wielorodzinnej
 teren usług
 teren komunikacji
 teren zieleni urządzonej
 teren ogrodów działkowych
 teren infrastruktury technicznej

profil dodatkowy

teren zabudowy mieszkaniowej jednorodzinnej
 teren zieleni naturalnej
 teren lasu
 teren wód

maksymalna nadziemna intensywnosc zabudowy

1.2

maksymalny udzial powierzchni zabudowy


40%

maksymalna wysokosc zabudowy

12.0 m

minimalny udzial powierzchni

| | |
|--|---|
| biologicznie czynnej | 30% |
| geometria |  |
| plan | https://www.gov.pl/zagospodarowanieprzestrzenne/app/AktPlanowaniaPrzestrzennego/PL.ZIPPZP.9556/247401-POG/1POG |
| strefa planistyczna | PL.ZIPPZP.9556_247401-POG_1POG-65SU_20250402T124629 |
| identfier | https://www.gov.pl/zagospodarowanieprzestrzenne/app/StrefaPlanistyczna/PL.ZIPPZP.9556/247401-POG/1POG-65SU/20250402T124629 |
| przestrzen nazw | PL.ZIPPZP.9556/247401-POG |
| lokalny id | 1POG-65SU |
| wersja id | 20250402T124629 |
| początek wersji obiektu | 2025-04-02T12:46:29 |
| nazwa | strefa usługowa |
| oznaczenie | 65SU |
| symbol | SU |
| obowiązuje od | 2025-04-02 |
| obowiązuje do | obecnie |
| status | w opracowaniu https://inspire.ec.europa.eu/codelist/ProcessStepGeneralValue/elaboration |
| charakter ustalenia | ogólnie wiążące https://inspire.ec.europa.eu/codelist/RegulationNatureValue/generallyBinding |
| profil podstawowy | teren usług teren komunikacji teren zieleni urządzonej teren ogrodów działkowych teren infrastruktury technicznej |
| profil dodatkowy | teren składów i magazynów teren zieleni naturalnej teren lasu teren wód |
| maksymalna nadziemna intensywnosc zabudowy | 3 |
| maksymalny udział powierzchni zabudowy | 70% |
| maksymalna wysokosc zabudowy | 25.0 m |

| | |
|---|---|
| minimalny udział powierzchni biologicznie czynnej | 15% |
| geometria |  |
| plan | https://www.gov.pl/zagospodarowanieprzestrzenne/app/AktPlanowaniaPrzestrzennego/PL.ZIPPZP.9556/247401-POG/1POG |
| strefa planistyczna | PL.ZIPPZP.9556_247401-POG_1POG-65SN_20250402T124629 |
| identyfier | https://www.gov.pl/zagospodarowanieprzestrzenne/app/StrefaPlanistyczna/PL.ZIPPZP.9556/247401-POG/1POG-65SN/20250402T124629 |
| przestrzen nazw | PL.ZIPPZP.9556/247401-POG |
| lokalny id | 1POG-65SN |
| wersja id | 20250402T124629 |
| początek wersji obiektu | 2025-04-02T12:46:29 |
| nazwa | strefa zieleni i rekreacji |
| oznaczenie | 65SN |
| symbol | SN |
| obowiązuje od | 2025-04-02 |
| obowiązuje do | obecnie |
| status | w opracowaniu https://inspire.ec.europa.eu/codelist/ProcessStepGeneralValue/elaboration |
| charakter ustalenia | ogólnie wiążące https://inspire.ec.europa.eu/codelist/RegulationNatureValue/generallyBinding |
| profil podstawowy | teren zieleni urządzonej teren plaży teren wód teren komunikacji teren ogrodów działkowych teren infrastruktury technicznej |
| profil dodatkowy | teren zieleni naturalnej |
| minimalny udział powierzchni biologicznie czynnej | 50% |
| geometria | |



plan

<https://www.gov.pl/zagospodarowanieprzestrzenne/app/AktPlanowaniaPrzestrzennego/PL.ZIPPZP.9556/247401-POG/1POG>

strefa planistyczna

PL.ZIPPZP.9556_247401-POG_1POG-65SW_20250402T124629

identyfier

<https://www.gov.pl/zagospodarowanieprzestrzenne/app/StrefaPlanistyczna/PL.ZIPPZP.9556/247401-POG/1POG-65SW/20250402T124629>

przestrzen nazw

PL.ZIPPZP.9556/247401-POG

lokalny id

1POG-65SW

wersja id

20250402T124629

poczatek wersji obiektu

2025-04-02T12:46:29

nazwa

strefa wielofunkcyjna z zabudową mieszkaniową wielorodzinną

oznaczenie

65SW

symbol

SW

obowiazuje od

2025-04-02

obowiazuje do

obecnie

status

w opracowaniu
<https://inspire.ec.europa.eu/codelist/ProcessStepGeneralValue/elaboration>

charakter ustalenia

ogólnie wiążące
<https://inspire.ec.europa.eu/codelist/RegulationNatureValue/generallyBinding>

profil podstawowy

teren zabudowy mieszkaniowej wielorodzinnej
teren usług
teren komunikacji
teren zieleni urządzonej
teren ogrodów działkowych
teren infrastruktury technicznej

profil dodatkowy

teren zabudowy mieszkaniowej jednorodzinnej
teren zieleni naturalnej
teren lasu
teren wód

maksymalna nadziemna intensywnosc zabudowy

2

maksymalny udzial powierzchni zabudowy

70%

maksymalna wysokosc zabudowy

20.0 m

minimalny udzial powierzchni

| | |
|--|---|
| biologicznie czynnej | 30% |
| geometria |  |
| plan | https://www.gov.pl/zagospodarowanieprzestrzenne/app/AktPlanowaniaPrzestrzennego/PL.ZIPPZP.9556/247401-POG/1POG |
| strefa planistyczna | PL.ZIPPZP.9556_247401-POG_1POG-66SU_20250402T124629 |
| identfier | https://www.gov.pl/zagospodarowanieprzestrzenne/app/StrefaPlanistyczna/PL.ZIPPZP.9556/247401-POG/1POG-66SU/20250402T124629 |
| przestrzen nazw | PL.ZIPPZP.9556/247401-POG |
| lokalny id | 1POG-66SU |
| wersja id | 20250402T124629 |
| początek wersji obiektu | 2025-04-02T12:46:29 |
| nazwa | strefa usługowa |
| oznaczenie | 66SU |
| symbol | SU |
| obowiązuje od | 2025-04-02 |
| obowiązuje do | obecnie |
| status | w opracowaniu https://inspire.ec.europa.eu/codelist/ProcessStepGeneralValue/elaboration |
| charakter ustalenia | ogólnie wiążące https://inspire.ec.europa.eu/codelist/RegulationNatureValue/generallyBinding |
| profil podstawowy | teren usług teren komunikacji teren zieleni urządzonej teren ogrodów działkowych teren infrastruktury technicznej |
| profil dodatkowy | teren zieleni naturalnej teren lasu teren wód |
| maksymalna nadziemna intensywnosc zabudowy | 3 |
| maksymalny udział powierzchni zabudowy | 60% |
| maksymalna wysokosc zabudowy | 20.0 m |
| minimalny udział powierzchni | |

| | |
|---|---|
| biologicznie czynnej | 30% |
| geometria |  |
| plan | https://www.gov.pl/zagospodarowanieprzestrzenne/app/AktPlanowaniaPrzestrzennego/PL.ZIPPZP.9556/247401-POG/1POG |
| strefa planistyczna | PL.ZIPPZP.9556_247401-POG_1POG-66SN_20250402T124629 |
| identfier | https://www.gov.pl/zagospodarowanieprzestrzenne/app/StrefaPlanistyczna/PL.ZIPPZP.9556/247401-POG/1POG-66SN/20250402T124629 |
| przestrzen nazw | PL.ZIPPZP.9556/247401-POG |
| lokalny id | 1POG-66SN |
| wersja id | 20250402T124629 |
| początek wersji obiektu | 2025-04-02T12:46:29 |
| nazwa | strefa zieleni i rekreacji |
| oznaczenie | 66SN |
| symbol | SN |
| obowiązuje od | 2025-04-02 |
| obowiązuje do | obecnie |
| status | w opracowaniu https://inspire.ec.europa.eu/codelist/ProcessStepGeneralValue/elaboration |
| charakter ustalenia | ogólnie wiążące https://inspire.ec.europa.eu/codelist/RegulationNatureValue/generallyBinding |
| profil podstawowy | teren zieleni urządzonej teren plaży teren wód teren komunikacji teren ogrodów działkowych teren infrastruktury technicznej |
| profil dodatkowy | teren usług sportu i rekreacji teren usług kultury i rozrywki teren zieleni naturalnej |
| minimalny udział powierzchni biologicznie czynnej | 50% |
| geometria | |



plan

<https://www.gov.pl/zagospodarowanieprzestrzenne/app/AktPlanowaniaPrzestrzennego/PL.ZIPPZP.9556/247401-POG/1POG>

strefa planistyczna

PL.ZIPPZP.9556_247401-POG_1POG-66SW_20250402T124629

identyfier

<https://www.gov.pl/zagospodarowanieprzestrzenne/app/StrefaPlanistyczna/PL.ZIPPZP.9556/247401-POG/1POG-66SW/20250402T124629>

przestrzen nazw

PL.ZIPPZP.9556/247401-POG

lokalny id

1POG-66SW

wersja id

20250402T124629

poczatek wersji obiektu

2025-04-02T12:46:29

nazwa

strefa wielofunkcyjna z zabudową mieszkaniową wielorodzinną

oznaczenie

66SW

symbol

SW

obowiazuje od

2025-04-02

obowiazuje do

obecnie

status

w opracowaniu
<https://inspire.ec.europa.eu/codelist/ProcessStepGeneralValue/elaboration>

charakter ustalenia

ogólnie wiążące
<https://inspire.ec.europa.eu/codelist/RegulationNatureValue/generallyBinding>

profil podstawowy

teren zabudowy mieszkaniowej wielorodzinnej
teren usług
teren komunikacji
teren zieleni urządzonej
teren ogrodów działkowych
teren infrastruktury technicznej

profil dodatkowy

teren zieleni naturalnej
teren lasu
teren wód

maksymalna nadziemna intensywnosc zabudowy

2.5

maksymalny udzial powierzchni zabudowy

50%

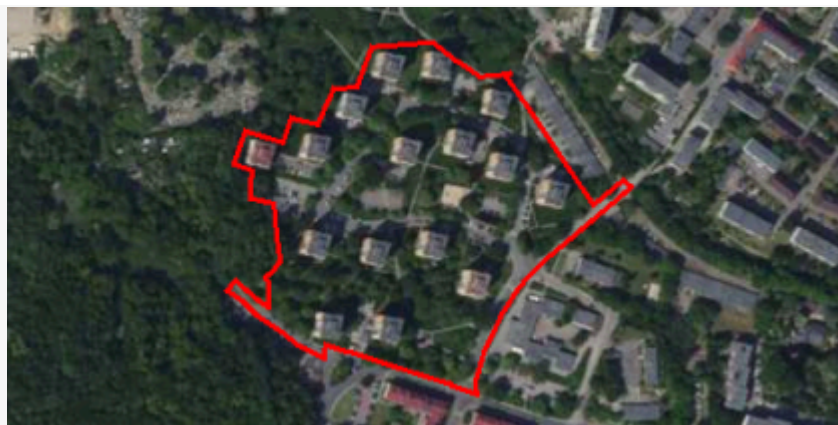
maksymalna wysokosc zabudowy

36.0 m

minimalny udzial powierzchni biologicznie czynnej

30%

geometria



plan

<https://www.gov.pl/zagospodarowanieprzestrzenne/app/AktPlanowaniaPrzestrzennego/PL.ZIPPZP.9556/247401-POG/1POG>

strefa planistyczna

PL.ZIPPZP.9556_247401-POG_1POG-67SU_20250402T124629

identfier

<https://www.gov.pl/zagospodarowanieprzestrzenne/app/StrefaPlanistyczna/PL.ZIPPZP.9556/247401-POG/1POG-67SU/20250402T124629>

przestrzen nazw

PL.ZIPPZP.9556/247401-POG

lokalny id

1POG-67SU

wersja id

20250402T124629

początek wersji obiektu

2025-04-02T12:46:29

nazwa

strefa usługowa

oznaczenie

67SU

symbol

SU

obowiązuje od

2025-04-02

obowiązuje do

obecnie

status

w opracowaniu
<https://inspire.ec.europa.eu/codelist/ProcessStepGeneralValue/elaboration>

charakter ustalenia

ogólnie wiążące
<https://inspire.ec.europa.eu/codelist/RegulationNatureValue/generallyBinding>

profil podstawowy

teren usług
teren komunikacji
teren zieleni urządzonej
teren ogrodów działkowych
teren infrastruktury technicznej

profil dodatkowy

teren składów i magazynów
teren zieleni naturalnej
teren lasu
teren wód

maksymalna nadziemna intensywnosc zabudowy

3

maksymalny udział powierzchni zabudowy

60%

maksymalna wysokosc zabudowy

25.0 m

minimalny udział powierzchni

| | |
|---|---|
| biologicznie czynnej | 30% |
| geometria |  |
| plan | https://www.gov.pl/zagospodarowanieprzestrzenne/app/AktPlanowaniaPrzestrzennego/PL.ZIPPZP.9556/247401-POG/1POG |
| strefa planistyczna | PL.ZIPPZP.9556_247401-POG_1POG-67SN_20250402T124629 |
| identyfier | https://www.gov.pl/zagospodarowanieprzestrzenne/app/StrefaPlanistyczna/PL.ZIPPZP.9556/247401-POG/1POG-67SN/20250402T124629 |
| przestrzen nazw | PL.ZIPPZP.9556/247401-POG |
| lokalny id | 1POG-67SN |
| wersja id | 20250402T124629 |
| początek wersji obiektu | 2025-04-02T12:46:29 |
| nazwa | strefa zieleni i rekreacji |
| oznaczenie | 67SN |
| symbol | SN |
| obowiązuje od | 2025-04-02 |
| obowiązuje do | obecnie |
| status | w opracowaniu https://inspire.ec.europa.eu/codelist/ProcessStepGeneralValue/elaboration |
| charakter ustalenia | ogólnie wiążące https://inspire.ec.europa.eu/codelist/RegulationNatureValue/generallyBinding |
| profil podstawowy | teren zieleni urządzonej teren plaży teren wód teren komunikacji teren ogrodów działkowych teren infrastruktury technicznej |
| profil dodatkowy | teren zieleni naturalnej |
| minimalny udział powierzchni biologicznie czynnej | 50% |
| geometria | |



plan

<https://www.gov.pl/zagospodarowanieprzestrzenne/app/AktPlanowaniaPrzestrzennego/PL.ZIPPZP.9556/247401-POG/1POG>

strefa planistyczna

PL.ZIPPZP.9556_247401-POG_1POG-67SW_20250402T124629

identyfier

<https://www.gov.pl/zagospodarowanieprzestrzenne/app/StrefaPlanistyczna/PL.ZIPPZP.9556/247401-POG/1POG-67SW/20250402T124629>

przestrzen nazw

PL.ZIPPZP.9556/247401-POG

lokalny id

1POG-67SW

wersja id

20250402T124629

początek wersji obiektu

2025-04-02T12:46:29

nazwa

strefa wielofunkcyjna z zabudową mieszkaniową wielorodzinną

oznaczenie

67SW

symbol

SW

obowiązuje od

2025-04-02

obowiązuje do

obecnie

status

w opracowaniu
<https://inspire.ec.europa.eu/codelist/ProcessStepGeneralValue/elaboration>

charakter ustalenia

ogólnie wiążące
<https://inspire.ec.europa.eu/codelist/RegulationNatureValue/generallyBinding>

profil podstawowy

teren zabudowy mieszkaniowej wielorodzinnej
teren usług
teren komunikacji
teren zieleni urządzonej
teren ogrodów działkowych
teren infrastruktury technicznej

profil dodatkowy

teren zieleni naturalnej
teren lasu
teren wód

maksymalna nadziemna intensywnosc zabudowy

2

maksymalny udział powierzchni zabudowy

60%

maksymalna wysokosc zabudowy

25.0 m

minimalny udział powierzchni biologicznie czynnej

30%

geometria



plan

<https://www.gov.pl/zagospodarowanieprzestrzenne/app/AktPlanowaniaPrzestrzennego/PL.ZIPPZP.9556/247401-POG/1POG>

strefa planistyczna

PL.ZIPPZP.9556_247401-POG_1POG-68SU_20250402T124629

identfier

<https://www.gov.pl/zagospodarowanieprzestrzenne/app/StrefaPlanistyczna/PL.ZIPPZP.9556/247401-POG/1POG-68SU/20250402T124629>

przestrzen nazw

PL.ZIPPZP.9556/247401-POG

lokalny id

1POG-68SU

wersja id

20250402T124629

początek wersji obiektu

2025-04-02T12:46:29

nazwa

strefa usługowa

oznaczenie

68SU

symbol

SU

obowiązuje od

2025-04-02

obowiązuje do

obecnie

status

w opracowaniu
<https://inspire.ec.europa.eu/codelist/ProcessStepGeneralValue/elaboration>

charakter ustalenia

ogólnie wiążące
<https://inspire.ec.europa.eu/codelist/RegulationNatureValue/generallyBinding>

profil podstawowy

teren usług
teren komunikacji
teren zieleni urządzonej
teren ogrodów działkowych
teren infrastruktury technicznej

profil dodatkowy

teren składów i magazynów
teren zieleni naturalnej
teren lasu
teren wód

maksymalna nadziemna intensywnosc zabudowy

3

maksymalny udział powierzchni zabudowy

70%

maksymalna wysokość zabudowy

25.0 m

minimalny udział powierzchni

| | |
|---|---|
| biologicznie czynnej | 20% |
| geometria |  |
| plan | https://www.gov.pl/zagospodarowanieprzestrzenne/app/AktPlanowaniaPrzestrzennego/PL.ZIPPZP.9556/247401-POG/1POG |
| strefa planistyczna | PL.ZIPPZP.9556_247401-POG_1POG-68SN_20250402T124629 |
| identfier | https://www.gov.pl/zagospodarowanieprzestrzenne/app/StrefaPlanistyczna/PL.ZIPPZP.9556/247401-POG/1POG-68SN/20250402T124629 |
| przestrzen nazw | PL.ZIPPZP.9556/247401-POG |
| lokalny id | 1POG-68SN |
| wersja id | 20250402T124629 |
| początek wersji obiektu | 2025-04-02T12:46:29 |
| nazwa | strefa zieleni i rekreacji |
| oznaczenie | 68SN |
| symbol | SN |
| obowiązuje od | 2025-04-02 |
| obowiązuje do | obecnie |
| status | w opracowaniu https://inspire.ec.europa.eu/codelist/ProcessStepGeneralValue/elaboration |
| charakter ustalenia | ogólnie wiążące https://inspire.ec.europa.eu/codelist/RegulationNatureValue/generallyBinding |
| profil podstawowy | teren zieleni urządzonej teren plaży teren wód teren komunikacji teren ogrodów działkowych teren infrastruktury technicznej |
| profil dodatkowy | teren zieleni naturalnej |
| minimalny udział powierzchni biologicznie czynnej | 50% |
| geometria | |



plan

<https://www.gov.pl/zagospodarowanieprzestrzenne/app/AktPlanowaniaPrzestrzennego/PL.ZIPPZP.9556/247401-POG/1POG>

strefa planistyczna

PL.ZIPPZP.9556_247401-POG_1POG-68SW_20250402T124629

identyfier

<https://www.gov.pl/zagospodarowanieprzestrzenne/app/StrefaPlanistyczna/PL.ZIPPZP.9556/247401-POG/1POG-68SW/20250402T124629>

przestrzen nazw

PL.ZIPPZP.9556/247401-POG

lokalny id

1POG-68SW

wersja id

20250402T124629

początek wersji obiektu

2025-04-02T12:46:29

nazwa

strefa wielofunkcyjna z zabudową mieszkaniową wielorodzinną

oznaczenie

68SW

symbol

SW

obowiązuje od

2025-04-02

obowiązuje do

obecnie

status

w opracowaniu
<https://inspire.ec.europa.eu/codelist/ProcessStepGeneralValue/elaboration>

charakter ustalenia

ogólnie wiążące
<https://inspire.ec.europa.eu/codelist/RegulationNatureValue/generallyBinding>

profil podstawowy

teren zabudowy mieszkaniowej wielorodzinnej
teren usług
teren komunikacji
teren zieleni urządzonej
teren ogrodów działkowych
teren infrastruktury technicznej

profil dodatkowy

teren zieleni naturalnej
teren lasu
teren wód

maksymalna nadziemna intensywność zabudowy

2.5

maksymalny udział powierzchni zabudowy

60%

maksymalna wysokość zabudowy

18.0 m

minimalny udział powierzchni biologicznie czynnej

30%

geometria



plan

<https://www.gov.pl/zagospodarowanieprzestrzenne/app/AktPlanowaniaPrzestrzennego/PL.ZIPPZP.9556/247401-POG/1POG>

strefa planistyczna

PL.ZIPPZP.9556_247401-POG_1POG-69SU_20250402T124629

identfier

<https://www.gov.pl/zagospodarowanieprzestrzenne/app/StrefaPlanistyczna/PL.ZIPPZP.9556/247401-POG/1POG-69SU/20250402T124629>

przestrzen nazw

PL.ZIPPZP.9556/247401-POG

lokalny id

1POG-69SU

wersja id

20250402T124629

początek wersji obiektu

2025-04-02T12:46:29

nazwa

strefa usługowa

oznaczenie

69SU

symbol

SU

obowiązuje od

2025-04-02

obowiązuje do

obecnie

status

w opracowaniu
<https://inspire.ec.europa.eu/codelist/ProcessStepGeneralValue/elaboration>

charakter ustalenia

ogólnie wiążące
<https://inspire.ec.europa.eu/codelist/RegulationNatureValue/generallyBinding>

profil podstawowy

teren usług
teren komunikacji
teren zieleni urządzonej
teren ogrodów działkowych
teren infrastruktury technicznej

profil dodatkowy

teren zieleni naturalnej
teren lasu
teren wód

maksymalna nadziemna intensywność zabudowy

3

maksymalny udział powierzchni zabudowy

70%

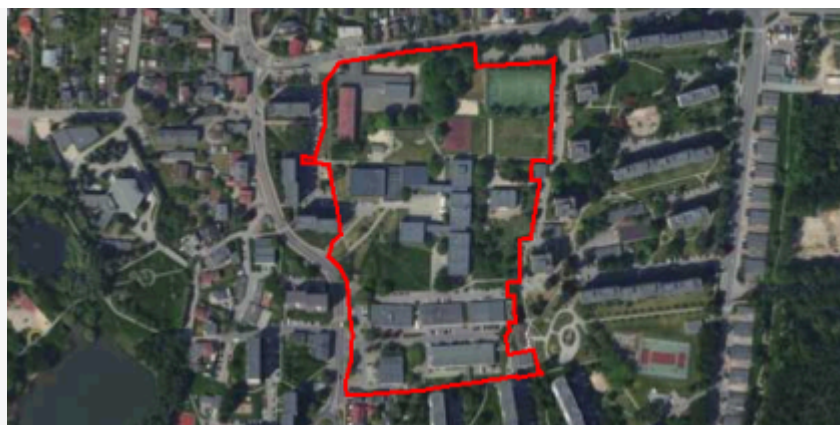
maksymalna wysokość zabudowy

25.0 m

minimalny udział powierzchni biologicznie czynnej

15%

geometria



plan

<https://www.gov.pl/zagospodarowanieprzestrzenne/app/AktPlanowaniaPrzestrzennego/PL.ZIPPZP.9556/247401-POG/1POG>

strefa planistyczna

PL.ZIPPZP.9556_247401-POG_1POG-69SN_20250402T124629

identyfier

<https://www.gov.pl/zagospodarowanieprzestrzenne/app/StrefaPlanistyczna/PL.ZIPPZP.9556/247401-POG/1POG-69SN/20250402T124629>

przestrzen nazw

PL.ZIPPZP.9556/247401-POG

lokalny id

1POG-69SN

wersja id

20250402T124629

początek wersji obiektu

2025-04-02T12:46:29

nazwa

strefa zieleni i rekreacji

oznaczenie

69SN

symbol

SN

obowiązuje od

2025-04-02

obowiązuje do

obecnie

status

w opracowaniu
<https://inspire.ec.europa.eu/codelist/ProcessStepGeneralValue/elaboration>

charakter ustalenia

ogólnie wiążące
<https://inspire.ec.europa.eu/codelist/RegulationNatureValue/generallyBinding>

profil podstawowy

teren zieleni urządzonej
teren plaży
teren wód
teren komunikacji
teren ogrodów działkowych
teren infrastruktury technicznej

profil dodatkowy

teren usług handlu detalicznego
teren usług gastronomii
teren zieleni naturalnej

minimalny udział powierzchni
biologicznie czynnej

50%

geometria



plan

<https://www.gov.pl/zagospodarowanieprzestrzenne/app/AktPlanowaniaPrzestrzennego/PL.ZIPPZP.9556/247401-POG/1POG>

strefa planistyczna

PL.ZIPPZP.9556_247401-POG_1POG-69SW_20250402T124629

identyfier

<https://www.gov.pl/zagospodarowanieprzestrzenne/app/StrefaPlanistyczna/PL.ZIPPZP.9556/247401-POG/1POG-69SW/20250402T124629>

przestrzen nazw

PL.ZIPPZP.9556/247401-POG

lokalny id

1POG-69SW

wersja id

20250402T124629

poczatek wersji obiektu

2025-04-02T12:46:29

nazwa

strefa wielofunkcyjna z zabudową mieszkaniową wielorodzinną

oznaczenie

69SW

symbol

SW

obowiazuje od

2025-04-02

obowiazuje do

obecnie

status

w opracowaniu
<https://inspire.ec.europa.eu/codelist/ProcessStepGeneralValue/elaboration>

charakter ustalenia

ogólnie wiążące
<https://inspire.ec.europa.eu/codelist/RegulationNatureValue/generallyBinding>

profil podstawowy

teren zabudowy mieszkaniowej wielorodzinnej
 teren usług
 teren komunikacji
 teren zieleni urządzonej
 teren ogrodów działkowych
 teren infrastruktury technicznej

profil dodatkowy

teren zieleni naturalnej
 teren lasu
 teren wód

maksymalna nadziemna intensywnosc zabudowy

3

maksymalny udzial powierzchni zabudowy

50%

maksymalna wysokosc zabudowy

25.0 m

minimalny udzial powierzchni biologicznie czynnej

30%

geometria



plan

<https://www.gov.pl/zagospodarowanieprzestrzenne/app/AktPlanowaniaPrzestrzennego/PL.ZIPPZP.9556/247401-POG/1POG>

strefa planistyczna

PL.ZIPPZP.9556_247401-POG_1POG-70SU_20250402T124629

identfier

<https://www.gov.pl/zagospodarowanieprzestrzenne/app/StrefaPlanistyczna/PL.ZIPPZP.9556/247401-POG/1POG-70SU/20250402T124629>

przestrzen nazw

PL.ZIPPZP.9556/247401-POG

lokalny id

1POG-70SU

wersja id

20250402T124629

początek wersji obiektu

2025-04-02T12:46:29

nazwa

strefa usługowa

oznaczenie

70SU

symbol

SU

obowiązuje od

2025-04-02

obowiązuje do

obecnie

status

w opracowaniu
<https://inspire.ec.europa.eu/codelist/ProcessStepGeneralValue/elaboration>

charakter ustalenia

ogólnie wiążące
<https://inspire.ec.europa.eu/codelist/RegulationNatureValue/generallyBinding>

profil podstawowy

teren usług
teren komunikacji
teren zieleni urządzonej
teren ogrodów działkowych
teren infrastruktury technicznej

profil dodatkowy

teren zieleni naturalnej
teren lasu
teren wód

maksymalna nadziemna intensywność zabudowy

1.5

maksymalny udział powierzchni zabudowy

50%

maksymalna wysokość zabudowy

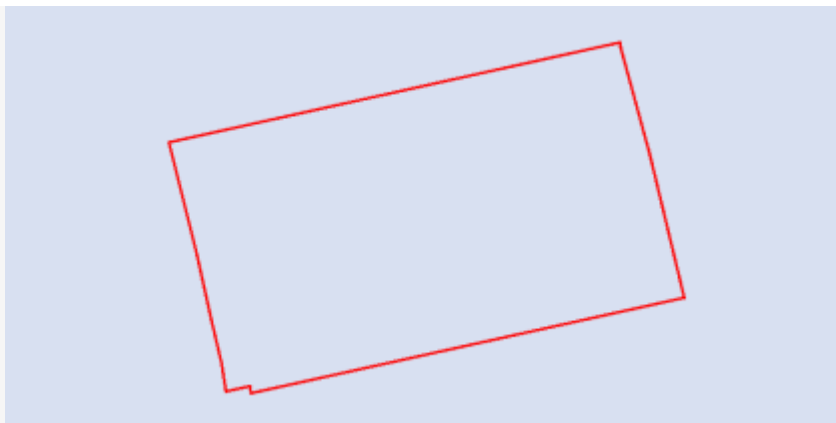
10.0 m

minimalny udział powierzchni biologicznie czynnej

30%

geometria

Nie można pobrać podglądu podkładu mapowego. Usługa WMTS jest teraz niedostępna.

**plan**

<https://www.gov.pl/zagospodarowanieprzestrzenne/app/AktPlanowaniaPrzestrzennego/PL.ZIPPZP.9556/247401-POG/1POG>

strefa planistyczna

PL.ZIPPZP.9556_247401-POG_1POG-70SN_20250402T124629

identyfier

<https://www.gov.pl/zagospodarowanieprzestrzenne/app/StrefaPlanistyczna/PL.ZIPPZP.9556/247401-POG/1POG-70SN/20250402T124629>

przestrzen nazw

PL.ZIPPZP.9556/247401-POG

lokalny id

1POG-70SN

wersja id

20250402T124629

początek wersji obiektu

2025-04-02T12:46:29

nazwa

strefa zieleni i rekreacji

oznaczenie

70SN

symbol

SN

obowiązuje od

2025-04-02

obowiązuje do

obecnie

status

w opracowaniu
<https://inspire.ec.europa.eu/codelist/ProcessStepGeneralValue/elaboration>

charakter ustalenia

ogólnie wiążące
<https://inspire.ec.europa.eu/codelist/RegulationNatureValue/generallyBinding>

profil podstawowy

teren zieleni urządzonej
teren plaży
teren wód
teren komunikacji
teren ogrodów działkowych
teren infrastruktury technicznej

profil dodatkowy

teren zieleni naturalnej

minimalny udział powierzchni biologicznie czynnej

50%

geometria

Nie można pobrać podglądu podkładu mapowego. Usługa WMTS jest teraz niedostępna.



| | |
|------|---|
| plan | https://www.gov.pl/zagospodarowanieprzestrzenne/app/AktPlanowaniaPrzestrzennego/PL.ZIPPZP.9556/247401-POG/1POG |
|------|---|

| | |
|---------------------|---|
| strefa planistyczna | PL.ZIPPZP.9556_247401-POG_1POG-71SU_20250402T124629 |
|---------------------|---|

| | |
|-----------|---|
| identfier | https://www.gov.pl/zagospodarowanieprzestrzenne/app/StrefaPlanistyczna/PL.ZIPPZP.9556/247401-POG/1POG-71SU/20250402T124629 |
|-----------|---|

| | |
|-----------------|---------------------------|
| przestrzen nazw | PL.ZIPPZP.9556/247401-POG |
|-----------------|---------------------------|

| | |
|------------|-----------|
| lokalny id | 1POG-71SU |
|------------|-----------|

| | |
|-----------|-----------------|
| wersja id | 20250402T124629 |
|-----------|-----------------|

| | |
|-------------------------|---------------------|
| poczatek wersji obiektu | 2025-04-02T12:46:29 |
|-------------------------|---------------------|

| | |
|-------|-----------------|
| nazwa | strefa usługowa |
|-------|-----------------|

| | |
|------------|------|
| oznaczenie | 71SU |
|------------|------|

| | |
|--------|----|
| symbol | SU |
|--------|----|

| | |
|---------------|------------|
| obowiazuje od | 2025-04-02 |
|---------------|------------|

| | |
|---------------|---------|
| obowiazuje do | obecnie |
|---------------|---------|

| | |
|--------|--|
| status | w opracowaniu https://inspire.ec.europa.eu/codelist/ProcessStepGeneralValue/elaboration |
|--------|--|

| | |
|---------------------|--|
| charakter ustalenia | ogólnie wiążące https://inspire.ec.europa.eu/codelist/RegulationNatureValue/generallyBinding |
|---------------------|--|

| | |
|-------------------|---|
| profil podstawowy | teren usług teren komunikacji teren zieleni urządzonej teren ogrodów działkowych teren infrastruktury technicznej |
|-------------------|---|

| | |
|------------------|---|
| profil dodatkowy | teren zieleni naturalnej teren lasu teren wód |
|------------------|---|

| | |
|--|---|
| maksymalna nadziemna intensywnosc zabudowy | 3 |
|--|---|

| | |
|--|-----|
| maksymalny udzial powierzchni zabudowy | 60% |
|--|-----|

| | |
|------------------------------|--------|
| maksymalna wysokosc zabudowy | 20.0 m |
|------------------------------|--------|

| | |
|---|-----|
| minimalny udzial powierzchni biologicznie czynnej | 30% |
|---|-----|

geometria



plan

<https://www.gov.pl/zagospodarowanieprzestrzenne/app/AktPlanowaniaPrzestrzennego/PL.ZIPPZP.9556/247401-POG/1POG>

strefa planistyczna

PL.ZIPPZP.9556_247401-POG_1POG-71SN_20250402T124629

identyfier

<https://www.gov.pl/zagospodarowanieprzestrzenne/app/StrefaPlanistyczna/PL.ZIPPZP.9556/247401-POG/1POG-71SN/20250402T124629>

przestrzen nazw

PL.ZIPPZP.9556/247401-POG

lokalny id

1POG-71SN

wersja id

20250402T124629

początek wersji obiektu

2025-04-02T12:46:29

nazwa

strefa zieleni i rekreacji

oznaczenie

71SN

symbol

SN

obowiązuje od

2025-04-02

obowiązuje do

obecnie

status

w opracowaniu
<https://inspire.ec.europa.eu/codelist/ProcessStepGeneralValue/elaboration>

charakter ustalenia

ogólnie wiążące
<https://inspire.ec.europa.eu/codelist/RegulationNatureValue/generallyBinding>

profil podstawowy

teren zieleni urządzonej
teren plaży
teren wód
teren komunikacji
teren ogrodów działkowych
teren infrastruktury technicznej

profil dodatkowy

teren usług sportu i rekreacji
teren zieleni naturalnej

minimalny udział powierzchni biologicznie czynnej

50%

geometria



plan

<https://www.gov.pl/zagospodarowanieprzestrzenne/app/AktPlanowaniaPrzestrzennego/PL.ZIPPZP.9556/247401-POG/1POG>

strefa planistyczna

PL.ZIPPZP.9556_247401-POG_1POG-72SU_20250402T124629

identfier

<https://www.gov.pl/zagospodarowanieprzestrzenne/app/StrefaPlanistyczna/PL.ZIPPZP.9556/247401-POG/1POG-72SU/20250402T124629>

przestrzen nazw

PL.ZIPPZP.9556/247401-POG

lokalny id

1POG-72SU

wersja id

20250402T124629

poczatek wersji obiektu

2025-04-02T12:46:29

nazwa

strefa usługowa

oznaczenie

72SU

symbol

SU

obowiazuje od

2025-04-02

obowiazuje do

obecnie

status

w opracowaniu
<https://inspire.ec.europa.eu/codelist/ProcessStepGeneralValue/elaboration>

charakter ustalenia

ogólnie wiążące
<https://inspire.ec.europa.eu/codelist/RegulationNatureValue/generallyBinding>

profil podstawowy

teren usług
teren komunikacji
teren zieleni urządzonej
teren ogrodów działkowych
teren infrastruktury technicznej

profil dodatkowy

teren składów i magazynów
teren zieleni naturalnej
teren lasu
teren wód

maksymalna nadziemna intensywnosc zabudowy

1.5

maksymalny udzial powierzchni zabudowy

70%

maksymalna wysokosc zabudowy

25.0 m

minimalny udzial powierzchni biologicznie czynnej

15%

geometria



plan

<https://www.gov.pl/zagospodarowanieprzestrzenne/app/AktPlanowaniaPrzestrzennego/PL.ZIPPZP.9556/247401-POG/1POG>

strefa planistyczna

PL.ZIPPZP.9556_247401-POG_1POG-72SN_20250402T124629

identfier

<https://www.gov.pl/zagospodarowanieprzestrzenne/app/StrefaPlanistyczna/PL.ZIPPZP.9556/247401-POG/1POG-72SN/20250402T124629>

przestrzen nazw

PL.ZIPPZP.9556/247401-POG

lokalny id

1POG-72SN

wersja id

20250402T124629

początek wersji obiektu

2025-04-02T12:46:29

nazwa

strefa zieleni i rekreacji

oznaczenie

72SN

symbol

SN

obowiązuje od

2025-04-02

obowiązuje do

obecnie

status

w opracowaniu
<https://inspire.ec.europa.eu/codelist/ProcessStepGeneralValue/elaboration>

charakter ustalenia

ogólnie wiążące
<https://inspire.ec.europa.eu/codelist/RegulationNatureValue/generallyBinding>

profil podstawowy

teren zieleni urządzonej
teren plaży
teren wód
teren komunikacji
teren ogrodów działkowych
teren infrastruktury technicznej

profil dodatkowy

teren zieleni naturalnej

minimalny udział powierzchni
biologicznie czynnej

50%

geometria



plan

<https://www.gov.pl/zagospodarowanieprzestrzenne/app/AktPlanowaniaPrzestrzennego/PL.ZIPPZP.9556/247401-POG/1POG>

strefa planistyczna

PL.ZIPPZP.9556_247401-POG_1POG-73SU_20250402T124629

identyfier

<https://www.gov.pl/zagospodarowanieprzestrzenne/app/StrefaPlanistyczna/PL.ZIPPZP.9556/247401-POG/1POG-73SU/20250402T124629>

przestrzen nazw

PL.ZIPPZP.9556/247401-POG

lokalny id

1POG-73SU

wersja id

20250402T124629

poczatek wersji obiektu

2025-04-02T12:46:29

nazwa

strefa usługowa

oznaczenie

73SU

symbol

SU

obowiazuje od

2025-04-02

obowiazuje do

obecnie

status

w opracowaniu
<https://inspire.ec.europa.eu/codelist/ProcessStepGeneralValue/elaboration>

charakter ustalenia

ogólnie wiążące
<https://inspire.ec.europa.eu/codelist/RegulationNatureValue/generallyBinding>

profil podstawowy

teren usług
teren komunikacji
teren zieleni urządzonej
teren ogrodów działkowych
teren infrastruktury technicznej

profil dodatkowy

teren składów i magazynów
teren zieleni naturalnej
teren lasu
teren wód

maksymalna nadziemna intensywnosc zabudowy

3

maksymalny udzial powierzchni zabudowy

60%

maksymalna wysokosc zabudowy

25.0 m

minimalny udzial powierzchni biologicznie czynnej

30%

geometria



plan

<https://www.gov.pl/zagospodarowanieprzestrzenne/app/AktPlanowaniaPrzestrzennego/PL.ZIPPZP.9556/247401-POG/1POG>

strefa planistyczna

PL.ZIPPZP.9556_247401-POG_1POG-73SN_20250402T124629

identfier

<https://www.gov.pl/zagospodarowanieprzestrzenne/app/StrefaPlanistyczna/PL.ZIPPZP.9556/247401-POG/1POG-73SN/20250402T124629>

przestrzen nazw

PL.ZIPPZP.9556/247401-POG

lokalny id

1POG-73SN

wersja id

20250402T124629

początek wersji obiektu

2025-04-02T12:46:29

nazwa

strefa zieleni i rekreacji

oznaczenie

73SN

symbol

SN

obowiązuje od

2025-04-02

obowiązuje do

obecnie

status

w opracowaniu
<https://inspire.ec.europa.eu/codelist/ProcessStepGeneralValue/elaboration>

charakter ustalenia

ogólnie wiążące
<https://inspire.ec.europa.eu/codelist/RegulationNatureValue/generallyBinding>

profil podstawowy

teren zieleni urządzonej
teren plaży
teren wód
teren komunikacji
teren ogrodów działkowych
teren infrastruktury technicznej

profil dodatkowy

teren usług sportu i rekreacji
teren usług kultury i rozrywki
teren usług handlu detalicznego
teren usług gastronomii
teren usług turystyki
teren usług nauki
teren usług edukacji
teren usług zdrowia i pomocy społecznej
teren zieleni naturalnej

minimalny udział powierzchni
biologicznie czynnej

50%

geometria



plan

<https://www.gov.pl/zagospodarowanieprzestrzenne/app/AktPlanowaniaPrzestrzennego/PL.ZIPPZP.9556/247401-POG/1POG>

strefa planistyczna

PL.ZIPPZP.9556_247401-POG_1POG-74SU_20250402T124629

identyfier

<https://www.gov.pl/zagospodarowanieprzestrzenne/app/StrefaPlanistyczna/PL.ZIPPZP.9556/247401-POG/1POG-74SU/20250402T124629>

przestrzen nazw

PL.ZIPPZP.9556/247401-POG

lokalny id

1POG-74SU

wersja id

20250402T124629

początek wersji obiektu

2025-04-02T12:46:29

nazwa

strefa usługowa

oznaczenie

74SU

symbol

SU

obowiązuje od

2025-04-02

obowiązuje do

obecnie

status

w opracowaniu
<https://inspire.ec.europa.eu/codelist/ProcessStepGeneralValue/elaboration>

charakter ustalenia

ogólnie wiążące
<https://inspire.ec.europa.eu/codelist/RegulationNatureValue/generallyBinding>

profil podstawowy

teren usług
teren komunikacji
teren zieleni urządzonej
teren ogrodów działkowych
teren infrastruktury technicznej

profil dodatkowy

teren zieleni naturalnej
teren lasu
teren wód

maksymalna nadziemna intensywność zabudowy

1.5

maksymalny udział powierzchni zabudowy

70%

maksymalna wysokość zabudowy

20.0 m

minimalny udział powierzchni biologicznie czynnej

15%

geometria



plan

<https://www.gov.pl/zagospodarowanieprzestrzenne/app/AktPlanowaniaPrzestrzennego/PL.ZIPPZP.9556/247401-POG/1POG>

strefa planistyczna

PL.ZIPPZP.9556_247401-POG_1POG-74SN_20250402T124629

identyfier

<https://www.gov.pl/zagospodarowanieprzestrzenne/app/StrefaPlanistyczna/PL.ZIPPZP.9556/247401-POG/1POG-74SN/20250402T124629>

przestrzen nazw

PL.ZIPPZP.9556/247401-POG

lokalny id

1POG-74SN

wersja id

20250402T124629

poczatek wersji obiektu

2025-04-02T12:46:29

nazwa

strefa zieleni i rekreacji

oznaczenie

74SN

symbol

SN

obowiazuje od

2025-04-02

obowiazuje do

obecnie

status

w opracowaniu
<https://inspire.ec.europa.eu/codelist/ProcessStepGeneralValue/elaboration>

charakter ustalenia

ogólnie wiążące
<https://inspire.ec.europa.eu/codelist/RegulationNatureValue/generallyBinding>

profil podstawowy

teren zieleni urządzonej
teren plaży
teren wód
teren komunikacji
teren ogrodów działkowych
teren infrastruktury technicznej

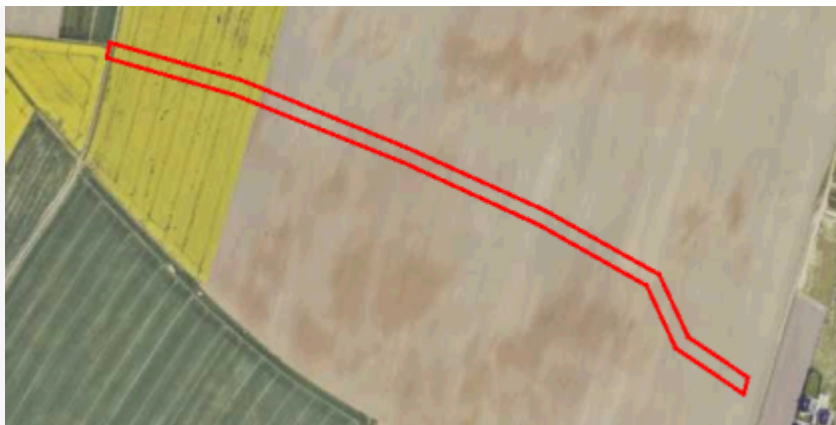
profil dodatkowy

teren zieleni naturalnej

minimalny udział powierzchni
biologicznie czynnej

50%

geometria



plan

<https://www.gov.pl/zagospodarowanieprzestrzenne/app/AktPlanowaniaPrzestrzennego/PL.ZIPPZP.9556/247401-POG/1POG>

strefa planistyczna

PL.ZIPPZP.9556_247401-POG_1POG-75SU_20250402T124629

identyfier

<https://www.gov.pl/zagospodarowanieprzestrzenne/app/StrefaPlanistyczna/PL.ZIPPZP.9556/247401-POG/1POG-75SU/20250402T124629>

przestrzen nazw

PL.ZIPPZP.9556/247401-POG

lokalny id

1POG-75SU

wersja id

20250402T124629

poczatek wersji obiektu

2025-04-02T12:46:29

nazwa

strefa usługowa

oznaczenie

75SU

symbol

SU

obowiazuje od

2025-04-02

obowiazuje do

obecnie

status

w opracowaniu
<https://inspire.ec.europa.eu/codelist/ProcessStepGeneralValue/elaboration>

charakter ustalenia

ogólnie wiążące
<https://inspire.ec.europa.eu/codelist/RegulationNatureValue/generallyBinding>

profil podstawowy

teren usług
teren komunikacji
teren zieleni urządzonej
teren ogrodów działkowych
teren infrastruktury technicznej

profil dodatkowy

teren zieleni naturalnej
teren lasu
teren wód

maksymalna nadziemna intensywnosc zabudowy

3

maksymalny udzial powierzchni zabudowy

70%

maksymalna wysokosc zabudowy

25.0 m

minimalny udzial powierzchni biologicznie czynnej

15%

geometria



plan

<https://www.gov.pl/zagospodarowanieprzestrzenne/app/AktPlanowaniaPrzestrzennego/PL.ZIPPZP.9556/247401-POG/1POG>

strefa planistyczna

PL.ZIPPZP.9556_247401-POG_1POG-75SN_20250402T124629

identyfier

<https://www.gov.pl/zagospodarowanieprzestrzenne/app/StrefaPlanistyczna/PL.ZIPPZP.9556/247401-POG/1POG-75SN/20250402T124629>

przestrzen nazw

PL.ZIPPZP.9556/247401-POG

lokalny id

1POG-75SN

wersja id

20250402T124629

początek wersji obiektu

2025-04-02T12:46:29

nazwa

strefa zieleni i rekreacji

oznaczenie

75SN

symbol

SN

obowiązuje od

2025-04-02

obowiązuje do

obecnie

status

w opracowaniu
<https://inspire.ec.europa.eu/codelist/ProcessStepGeneralValue/elaboration>

charakter ustalenia

ogólnie wiążące
<https://inspire.ec.europa.eu/codelist/RegulationNatureValue/generallyBinding>

profil podstawowy

teren zieleni urządzonej
teren plaży
teren wód
teren komunikacji
teren ogrodów działkowych
teren infrastruktury technicznej

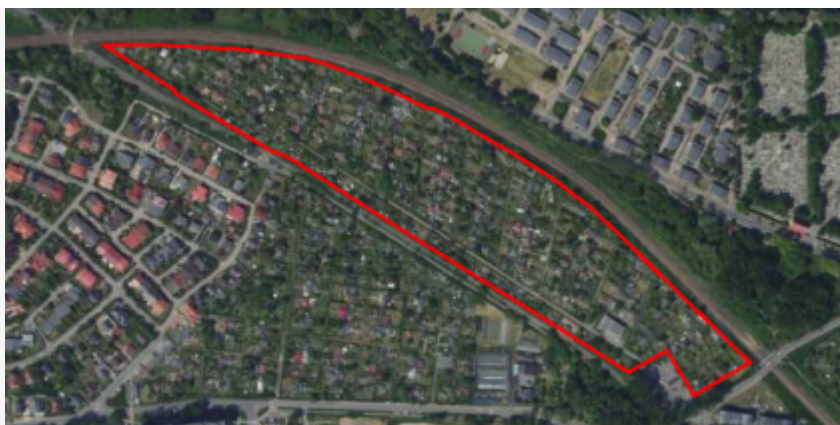
profil dodatkowy

teren zieleni naturalnej

minimalny udział powierzchni
biologicznie czynnej

50%

geometria



plan

<https://www.gov.pl/zagospodarowanieprzestrzenne/app/AktPlanowaniaPrzestrzennego/PL.ZIPPZP.9556/247401-POG/1POG>

strefa planistyczna

PL.ZIPPZP.9556_247401-POG_1POG-76SU_20250402T124629

identyfier

<https://www.gov.pl/zagospodarowanieprzestrzenne/app/StrefaPlanistyczna/PL.ZIPPZP.9556/247401-POG/1POG-76SU/20250402T124629>

przestrzen nazw

PL.ZIPPZP.9556/247401-POG

lokalny id

1POG-76SU

wersja id

20250402T124629

poczatek wersji obiektu

2025-04-02T12:46:29

nazwa

strefa usługowa

oznaczenie

76SU

symbol

SU

obowiazuje od

2025-04-02

obowiazuje do

obecnie

status

w opracowaniu
<https://inspire.ec.europa.eu/codelist/ProcessStepGeneralValue/elaboration>

charakter ustalenia

ogólnie wiążące
<https://inspire.ec.europa.eu/codelist/RegulationNatureValue/generallyBinding>

profil podstawowy

teren usług
teren komunikacji
teren zieleni urządzonej
teren ogrodów działkowych
teren infrastruktury technicznej

profil dodatkowy

teren zieleni naturalnej
teren lasu
teren wód

maksymalna nadziemna intensywnosc zabudowy

1

maksymalny udzial powierzchni zabudowy

75%

maksymalna wysokosc zabudowy

12.0 m

minimalny udzial powierzchni biologicznie czynnej

25%

geometria



plan

<https://www.gov.pl/zagospodarowanieprzestrzenne/app/AktPlanowaniaPrzestrzennego/PL.ZIPPZP.9556/247401-POG/1POG>

strefa planistyczna

PL.ZIPPZP.9556_247401-POG_1POG-77SU_20250402T124629

identyfier

<https://www.gov.pl/zagospodarowanieprzestrzenne/app/StrefaPlanistyczna/PL.ZIPPZP.9556/247401-POG/1POG-77SU/20250402T124629>

przestrzen nazw

PL.ZIPPZP.9556/247401-POG

lokalny id

1POG-77SU

wersja id

20250402T124629

początek wersji obiektu

2025-04-02T12:46:29

nazwa

strefa usługowa

oznaczenie

77SU

symbol

SU

obowiązuje od

2025-04-02

obowiązuje do

obecnie

status

w opracowaniu
<https://inspire.ec.europa.eu/codelist/ProcessStepGeneralValue/elaboration>

charakter ustalenia

ogólnie wiążące
<https://inspire.ec.europa.eu/codelist/RegulationNatureValue/generallyBinding>

profil podstawowy

teren usług
teren komunikacji
teren zieleni urządzonej
teren ogrodów działkowych
teren infrastruktury technicznej

profil dodatkowy

teren zieleni naturalnej
teren lasu
teren wód

maksymalna nadziemna intensywność zabudowy

2

maksymalny udział powierzchni zabudowy

70%

maksymalna wysokość zabudowy

20.0 m

minimalny udział powierzchni biologicznie czynnej

30%

geometria



plan

<https://www.gov.pl/zagospodarowanieprzestrzenne/app/AktPlanowaniaPrzestrzennego/PL.ZIPPZP.9556/247401-POG/1POG>

strefa planistyczna

PL.ZIPPZP.9556_247401-POG_1POG-78SU_20250402T124629

identyfier

<https://www.gov.pl/zagospodarowanieprzestrzenne/app/StrefaPlanistyczna/PL.ZIPPZP.9556/247401-POG/1POG-78SU/20250402T124629>

przestrzen nazw

PL.ZIPPZP.9556/247401-POG

lokalny id

1POG-78SU

wersja id

20250402T124629

poczatek wersji obiektu

2025-04-02T12:46:29

nazwa

strefa usługowa

oznaczenie

78SU

symbol

SU

obowiazuje od

2025-04-02

obowiazuje do

obecnie

status

w opracowaniu
<https://inspire.ec.europa.eu/codelist/ProcessStepGeneralValue/elaboration>

charakter ustalenia

ogólnie wiążące
<https://inspire.ec.europa.eu/codelist/RegulationNatureValue/generallyBinding>

profil podstawowy

teren usług
teren komunikacji
teren zieleni urządzonej
teren ogrodów działkowych
teren infrastruktury technicznej

profil dodatkowy

teren zieleni naturalnej
teren lasu
teren wód

maksymalna nadziemna intensywnosc zabudowy

1.5

maksymalny udzial powierzchni zabudowy

70%

maksymalna wysokosc zabudowy

20.0 m

minimalny udzial powierzchni biologicznie czynnej

15%

geometria

Nie można pobrać podglądu podkładu mapowego. Usługa WMTS jest teraz niedostępna.

**plan**

<https://www.gov.pl/zagospodarowanieprzestrzenne/app/AktPlanowaniaPrzestrzennego/PL.ZIPPZP.9556/247401-POG/1POG>

strefa planistyczna

PL.ZIPPZP.9556_247401-POG_1POG-79SU_20250402T124629

identyfier

<https://www.gov.pl/zagospodarowanieprzestrzenne/app/StrefaPlanistyczna/PL.ZIPPZP.9556/247401-POG/1POG-79SU/20250402T124629>

przestrzen nazw

PL.ZIPPZP.9556/247401-POG

lokalny id

1POG-79SU

wersja id

20250402T124629

poczatek wersji obiektu

2025-04-02T12:46:29

nazwa

strefa usługowa

oznaczenie

79SU

symbol

SU

obowiazuje od

2025-04-02

obowiazuje do

obecnie

status

w opracowaniu
<https://inspire.ec.europa.eu/codelist/ProcessStepGeneralValue/elaboration>

charakter ustalenia

ogólnie wiążące
<https://inspire.ec.europa.eu/codelist/RegulationNatureValue/generallyBinding>

profil podstawowy

teren usług
teren komunikacji
teren zieleni urządzonej
teren ogrodów działkowych
teren infrastruktury technicznej

profil dodatkowy

teren zieleni naturalnej
teren lasu
teren wód

maksymalna nadziemna intensywnosc zabudowy

1.5

maksymalny udzial powierzchni zabudowy

50%

maksymalna wysokosc zabudowy

15.0 m

minimalny udzial powierzchni biologicznie czynnej

30%

geometria



plan

<https://www.gov.pl/zagospodarowanieprzestrzenne/app/AktPlanowaniaPrzestrzennego/PL.ZIPPZP.9556/247401-POG/1POG>

strefa planistyczna

PL.ZIPPZP.9556_247401-POG_1POG-80SU_20250402T124629

identyfier

<https://www.gov.pl/zagospodarowanieprzestrzenne/app/StrefaPlanistyczna/PL.ZIPPZP.9556/247401-POG/1POG-80SU/20250402T124629>

przestrzen nazw

PL.ZIPPZP.9556/247401-POG

lokalny id

1POG-80SU

wersja id

20250402T124629

poczatek wersji obiektu

2025-04-02T12:46:29

nazwa

strefa usługowa

oznaczenie

80SU

symbol

SU

obowiazuje od

2025-04-02

obowiazuje do

obecnie

status

w opracowaniu
<https://inspire.ec.europa.eu/codelist/ProcessStepGeneralValue/elaboration>

charakter ustalenia

ogólnie wiążące
<https://inspire.ec.europa.eu/codelist/RegulationNatureValue/generallyBinding>

profil podstawowy

teren usług
teren komunikacji
teren zieleni urządzonej
teren ogrodów działkowych
teren infrastruktury technicznej

profil dodatkowy

teren składów i magazynów
teren zieleni naturalnej
teren lasu
teren wód

maksymalna nadziemna intensywnosc zabudowy

2.5

maksymalny udzial powierzchni zabudowy

60%

maksymalna wysokosc zabudowy

15.0 m

minimalny udzial powierzchni biologicznie czynnej

15%

geometria



plan

<https://www.gov.pl/zagospodarowanieprzestrzenne/app/AktPlanowaniaPrzestrzennego/PL.ZIPPZP.9556/247401-POG/1POG>

obszar uzupełnienia zabudowy

PL.ZIPPZP.9556_247401-POG_1POG-1OUZ_20250130T101712

identfier

<https://www.gov.pl/zagospodarowanieprzestrzenne/app/ObszarUzupelnieniaZabudowy/PL.ZIPPZP.9556/247401-POG/1POG-1OUZ/20250130T101712>

przestrzen nazw

PL.ZIPPZP.9556/247401-POG

lokalny id

1POG-1OUZ

wersja id

20250130T101712

początek wersji obiektu

2025-01-30T10:17:12

oznaczenie

1OUZ

symbol

OUZ

obowiązuje od

2024-11-20

obowiązuje do

obecnie

status

w opracowaniu
<https://inspire.ec.europa.eu/codelist/ProcessStepGeneralValue/elaboration>

charakter ustalenia

ogólnie wiążące
<https://inspire.ec.europa.eu/codelist/RegulationNatureValue/generallyBinding>

geometria



plan

<https://www.gov.pl/zagospodarowanieprzestrzenne/app/AktPlanowaniaPrzestrzennego/PL.ZIPPZP.9556/247401-POG/1POG>

obszar uzupełnienia zabudowy

PL.ZIPPZP.9556_247401-POG_1POG-2OUZ_20241120T073416

identfier

<https://www.gov.pl/zagospodarowanieprzestrzenne/app/ObszarUzupelnieniaZabudowy/PL.ZIPPZP.9556/247401-POG/1POG-2OUZ/20241120T073416>

| | |
|-------------------------------------|---|
| przestrzen nazw | PL.ZIPPZP.9556/247401-POG |
| lokalny id | 1POG-2OUZ |
| wersja id | 20241120T073416 |
| początek wersji obiektu | 2024-11-20T07:34:16 |
| oznaczenie | 2OUZ |
| symbol | OUZ |
| obowiązuje od | 2024-11-20 |
| obowiązuje do | obecnie |
| status | w opracowaniu https://inspire.ec.europa.eu/codelist/ProcessStepGeneralValue/elaboration |
| charakter ustalenia | ogólnie wiążące https://inspire.ec.europa.eu/codelist/RegulationNatureValue/generallyBinding |
| geometria |  |
| plan | https://www.gov.pl/zagospodarowanieprzestrzenne/app/AktPlanowaniaPrzestrzennego/PL.ZIPPZP.9556/247401-POG/1POG |
| obszar uzupełnienia zabudowy | PL.ZIPPZP.9556_247401-POG_1POG-3OUZ_20241120T073416 |
| identfier | https://www.gov.pl/zagospodarowanieprzestrzenne/app/ObszarUzupelnieniaZabudowy/PL.ZIPPZP.9556/247401-POG/1POG-3OUZ/20241120T073416 |
| przestrzen nazw | PL.ZIPPZP.9556/247401-POG |
| lokalny id | 1POG-3OUZ |
| wersja id | 20241120T073416 |
| początek wersji obiektu | 2024-11-20T07:34:16 |
| oznaczenie | 3OUZ |
| symbol | OUZ |
| obowiązuje od | 2024-11-20 |
| obowiązuje do | obecnie |
| status | w opracowaniu https://inspire.ec.europa.eu/codelist/ProcessStepGeneralValue/elaboration |
| charakter ustalenia | ogólnie wiążące https://inspire.ec.europa.eu/codelist/RegulationNatureValue/generallyBinding |

geometria



plan

<https://www.gov.pl/zagospodarowanieprzestrzenne/app/AktPlanowaniaPrzestrzennego/PL.ZIPPZP.9556/247401-POG/1POG>

obszar uzupełnienia zabudowy

PL.ZIPPZP.9556_247401-POG_1POG-4OUZ_20241120T073416

identyfier

<https://www.gov.pl/zagospodarowanieprzestrzenne/app/ObszarUzupelnieniaZabudowy/PL.ZIPPZP.9556/247401-POG/1POG-4OUZ/20241120T073416>

przestrzen nazw

PL.ZIPPZP.9556/247401-POG

lokalny id

1POG-4OUZ

wersja id

20241120T073416

początek wersji obiektu

2024-11-20T07:34:16

oznaczenie

4OUZ

symbol

OUZ

obowiązuje od

2024-11-20

obowiązuje do

obecnie

status

w opracowaniu
<https://inspire.ec.europa.eu/codelist/ProcessStepGeneralValue/elaboration>

charakter ustalenia

ogólnie wiążące
<https://inspire.ec.europa.eu/codelist/RegulationNatureValue/generallyBinding>

geometria



plan


<https://www.gov.pl/zagospodarowanieprzestrzenne/app/AktPlanowaniaPrzestrzennego/PL.ZIPPZP.9556/247401-POG/1POG>

obszar uzupełnienia zabudowy

PL.ZIPPZP.9556_247401-POG_1POG-5OUZ_20250130T100021

identyfier

<https://www.gov.pl/zagospodarowanieprzestrzenne/app/ObszarUzupelnieniaZabudowy/PL.ZIPPZP.9556/247401-POG/1POG-5OUZ/20250130T100021>

| | |
|-------------------------------------|---|
| przestrzen nazw | PL.ZIPPZP.9556/247401-POG |
| lokalny id | 1POG-5OUZ |
| wersja id | 20250130T100021 |
| początek wersji obiektu | 2025-01-30T10:00:21 |
| oznaczenie | 5OUZ |
| symbol | OUZ |
| obowiązuje od | 2024-11-20 |
| obowiązuje do | obecnie |
| status | w opracowaniu https://inspire.ec.europa.eu/codelist/ProcessStepGeneralValue/elaboration |
| charakter ustalenia | ogólnie wiążące https://inspire.ec.europa.eu/codelist/RegulationNatureValue/generallyBinding |
| geometria |  |
| plan | https://www.gov.pl/zagospodarowanieprzestrzenne/app/AktPlanowaniaPrzestrzennego/PL.ZIPPZP.9556/247401-POG/1POG |
| obszar uzupełnienia zabudowy | PL.ZIPPZP.9556_247401-POG_1POG-6OUZ_20250130T101414 |
| identyfier | https://www.gov.pl/zagospodarowanieprzestrzenne/app/ObszarUzupelnieniaZabudowy/PL.ZIPPZP.9556/247401-POG/1POG-6OUZ/20250130T101414 |
| przestrzen nazw | PL.ZIPPZP.9556/247401-POG |
| lokalny id | 1POG-6OUZ |
| wersja id | 20250130T101414 |
| początek wersji obiektu | 2025-01-30T10:14:14 |
| oznaczenie | 6OUZ |
| symbol | OUZ |
| obowiązuje od | 2024-11-20 |
| obowiązuje do | obecnie |
| status | w opracowaniu https://inspire.ec.europa.eu/codelist/ProcessStepGeneralValue/elaboration |
| charakter ustalenia | ogólnie wiążące https://inspire.ec.europa.eu/codelist/RegulationNatureValue/generallyBinding |
| geometria | |



plan

<https://www.gov.pl/zagospodarowanieprzestrzenne/app/AktPlanowaniaPrzestrzennego/PL.ZIPPZP.9556/247401-POG/1POG>

obszar uzupełnienia zabudowy

PL.ZIPPZP.9556_247401-POG_1POG-7OUZ_20250130T094507

identyfier

<https://www.gov.pl/zagospodarowanieprzestrzenne/app/ObszarUzupelnieniaZabudowy/PL.ZIPPZP.9556/247401-POG/1POG-7OUZ/20250130T094507>

przestrzen nazw

PL.ZIPPZP.9556/247401-POG

lokalny id

1POG-7OUZ

wersja id

20250130T094507

początek wersji obiektu

2025-01-30T09:45:07

oznaczenie

7OUZ

symbol

OUZ

obowiązuje od

2024-11-20

obowiązuje do

obecnie

status

w opracowaniu
<https://inspire.ec.europa.eu/codelist/ProcessStepGeneralValue/elaboration>

charakter ustalenia

ogólnie wiążące
<https://inspire.ec.europa.eu/codelist/RegulationNatureValue/generallyBinding>

geometria



plan

<https://www.gov.pl/zagospodarowanieprzestrzenne/app/AktPlanowaniaPrzestrzennego/PL.ZIPPZP.9556/247401-POG/1POG>

obszar uzupełnienia zabudowy

PL.ZIPPZP.9556_247401-POG_1POG-8OUZ_20241120T073416

identyfier

<https://www.gov.pl/zagospodarowanieprzestrzenne/app/ObszarUzupelnieniaZabudowy/PL.ZIPPZP.9556/247401-POG/1POG-8OUZ/20241120T073416>

| | |
|-------------------------------------|---|
| przestrzen nazw | PL.ZIPPZP.9556/247401-POG |
| lokalny id | 1POG-8OUZ |
| wersja id | 20241120T073416 |
| początek wersji obiektu | 2024-11-20T07:34:16 |
| oznaczenie | 8OUZ |
| symbol | OUZ |
| obowiązuje od | 2024-11-20 |
| obowiązuje do | obecnie |
| status | w opracowaniu https://inspire.ec.europa.eu/codelist/ProcessStepGeneralValue/elaboration |
| charakter ustalenia | ogólnie wiążące https://inspire.ec.europa.eu/codelist/RegulationNatureValue/generallyBinding |
| geometria |  |
| plan | https://www.gov.pl/zagospodarowanieprzestrzenne/app/AktPlanowaniaPrzestrzennego/PL.ZIPPZP.9556/247401-POG/1POG |
| obszar uzupełnienia zabudowy | PL.ZIPPZP.9556_247401-POG_1POG-9OUZ_20241120T073416 |
| identyfikator | https://www.gov.pl/zagospodarowanieprzestrzenne/app/ObszarUzupelnieniaZabudowy/PL.ZIPPZP.9556/247401-POG/1POG-9OUZ/20241120T073416 |
| przestrzen nazw | PL.ZIPPZP.9556/247401-POG |
| lokalny id | 1POG-9OUZ |
| wersja id | 20241120T073416 |
| początek wersji obiektu | 2024-11-20T07:34:16 |
| oznaczenie | 9OUZ |
| symbol | OUZ |
| obowiązuje od | 2024-11-20 |
| obowiązuje do | obecnie |
| status | w opracowaniu https://inspire.ec.europa.eu/codelist/ProcessStepGeneralValue/elaboration |
| charakter ustalenia | ogólnie wiążące https://inspire.ec.europa.eu/codelist/RegulationNatureValue/generallyBinding |
| geometria | |



plan

<https://www.gov.pl/zagospodarowanieprzestrzenne/app/AktPlanowaniaPrzestrzennego/PL.ZIPPZP.9556/247401-POG/1POG>

obszar uzupełnienia zabudowy

PL.ZIPPZP.9556_247401-POG_1POG-10OUZ_20241120T073416

identyfier

<https://www.gov.pl/zagospodarowanieprzestrzenne/app/ObszarUzupelnieniaZabudowy/PL.ZIPPZP.9556/247401-POG/1POG-10OUZ/20241120T073416>

przestrzen nazw

PL.ZIPPZP.9556/247401-POG

lokalny id

1POG-10OUZ

wersja id

20241120T073416

początek wersji obiektu

2024-11-20T07:34:16

oznaczenie

10OUZ

symbol

OUZ

obowiązuje od

2024-11-20

obowiązuje do

obecnie

status

w opracowaniu
<https://inspire.ec.europa.eu/codelist/ProcessStepGeneralValue/elaboration>

charakter ustalenia

ogólnie wiążące
<https://inspire.ec.europa.eu/codelist/RegulationNatureValue/generallyBinding>

geometria



plan


<https://www.gov.pl/zagospodarowanieprzestrzenne/app/AktPlanowaniaPrzestrzennego/PL.ZIPPZP.9556/247401-POG/1POG>

obszar uzupełnienia zabudowy

PL.ZIPPZP.9556_247401-POG_1POG-11OUZ_20241120T073416

identyfier

<https://www.gov.pl/zagospodarowanieprzestrzenne/app/ObszarUzupelnieniaZabudowy/PL.ZIPPZP.9556/247401-POG/1POG-11OUZ/20241120T073416>

| | |
|-------------------------------------|---|
| przestrzen nazw | PL.ZIPPZP.9556/247401-POG |
| lokalny id | 1POG-11OUZ |
| wersja id | 20241120T073416 |
| początek wersji obiektu | 2024-11-20T07:34:16 |
| oznaczenie | 11OUZ |
| symbol | OUZ |
| obowiązuje od | 2024-11-20 |
| obowiązuje do | obecnie |
| status | w opracowaniu https://inspire.ec.europa.eu/codelist/ProcessStepGeneralValue/elaboration |
| charakter ustalenia | ogólnie wiążące https://inspire.ec.europa.eu/codelist/RegulationNatureValue/generallyBinding |
| geometria |  |
| plan | https://www.gov.pl/zagospodarowanieprzestrzenne/app/AktPlanowaniaPrzestrzennego/PL.ZIPPZP.9556/247401-POG/1POG |
| obszar uzupełnienia zabudowy | PL.ZIPPZP.9556_247401-POG_1POG-12OUZ_20241120T073416 |
| identyfier | https://www.gov.pl/zagospodarowanieprzestrzenne/app/ObszarUzupelnieniaZabudowy/PL.ZIPPZP.9556/247401-POG/1POG-12OUZ/20241120T073416 |
| przestrzen nazw | PL.ZIPPZP.9556/247401-POG |
| lokalny id | 1POG-12OUZ |
| wersja id | 20241120T073416 |
| początek wersji obiektu | 2024-11-20T07:34:16 |
| oznaczenie | 12OUZ |
| symbol | OUZ |
| obowiązuje od | 2024-11-20 |
| obowiązuje do | obecnie |
| status | w opracowaniu https://inspire.ec.europa.eu/codelist/ProcessStepGeneralValue/elaboration |
| charakter ustalenia | ogólnie wiążące https://inspire.ec.europa.eu/codelist/RegulationNatureValue/generallyBinding |
| geometria | |



plan

<https://www.gov.pl/zagospodarowanieprzestrzenne/app/AktPlanowaniaPrzestrzennego/PL.ZIPPZP.9556/247401-POG/1POG>

obszar uzupełnienia zabudowy

PL.ZIPPZP.9556_247401-POG_1POG-13OUZ_20241120T073416

identyfier

<https://www.gov.pl/zagospodarowanieprzestrzenne/app/ObszarUzupelnieniaZabudowy/PL.ZIPPZP.9556/247401-POG/1POG-13OUZ/20241120T073416>

przestrzen nazw

PL.ZIPPZP.9556/247401-POG

lokalny id

1POG-13OUZ

wersja id

20241120T073416

początek wersji obiektu

2024-11-20T07:34:16

oznaczenie

13OUZ

symbol

OUZ

obowiązuje od

2024-11-20

obowiązuje do

obecnie

status

w opracowaniu
<https://inspire.ec.europa.eu/codelist/ProcessStepGeneralValue/elaboration>

charakter ustalenia

ogólnie wiążące
<https://inspire.ec.europa.eu/codelist/RegulationNatureValue/generallyBinding>

geometria



plan


<https://www.gov.pl/zagospodarowanieprzestrzenne/app/AktPlanowaniaPrzestrzennego/PL.ZIPPZP.9556/247401-POG/1POG>

obszar uzupełnienia zabudowy

PL.ZIPPZP.9556_247401-POG_1POG-14OUZ_20241120T073416

identyfier

<https://www.gov.pl/zagospodarowanieprzestrzenne/app/ObszarUzupelnieniaZabudowy/PL.ZIPPZP.9556/247401-POG/1POG-14OUZ/20241120T073416>

| | |
|-------------------------------------|---|
| przestrzen nazw | PL.ZIPPZP.9556/247401-POG |
| lokalny id | 1POG-14OUZ |
| wersja id | 20241120T073416 |
| początek wersji obiektu | 2024-11-20T07:34:16 |
| oznaczenie | 14OUZ |
| symbol | OUZ |
| obowiązuje od | 2024-11-20 |
| obowiązuje do | obecnie |
| status | w opracowaniu https://inspire.ec.europa.eu/codelist/ProcessStepGeneralValue/elaboration |
| charakter ustalenia | ogólnie wiążące https://inspire.ec.europa.eu/codelist/RegulationNatureValue/generallyBinding |
| geometria |  |
| plan | https://www.gov.pl/zagospodarowanieprzestrzenne/app/AktPlanowaniaPrzestrzennego/PL.ZIPPZP.9556/247401-POG/1POG |
| obszar uzupełnienia zabudowy | PL.ZIPPZP.9556_247401-POG_1POG-15OUZ_20241120T073416 |
| identyfier | https://www.gov.pl/zagospodarowanieprzestrzenne/app/ObszarUzupelnieniaZabudowy/PL.ZIPPZP.9556/247401-POG/1POG-15OUZ/20241120T073416 |
| przestrzen nazw | PL.ZIPPZP.9556/247401-POG |
| lokalny id | 1POG-15OUZ |
| wersja id | 20241120T073416 |
| początek wersji obiektu | 2024-11-20T07:34:16 |
| oznaczenie | 15OUZ |
| symbol | OUZ |
| obowiązuje od | 2024-11-20 |
| obowiązuje do | obecnie |
| status | w opracowaniu https://inspire.ec.europa.eu/codelist/ProcessStepGeneralValue/elaboration |
| charakter ustalenia | ogólnie wiążące https://inspire.ec.europa.eu/codelist/RegulationNatureValue/generallyBinding |
| geometria | |



plan

<https://www.gov.pl/zagospodarowanieprzestrzenne/app/AktPlanowaniaPrzestrzennego/PL.ZIPPZP.9556/247401-POG/1POG>

obszar uzupełnienia zabudowy

PL.ZIPPZP.9556_247401-POG_1POG-16OUZ_20250130T102756

identyfier

<https://www.gov.pl/zagospodarowanieprzestrzenne/app/ObszarUzupelnieniaZabudowy/PL.ZIPPZP.9556/247401-POG/1POG-16OUZ/20250130T102756>

przestrzen nazw

PL.ZIPPZP.9556/247401-POG

lokalny id

1POG-16OUZ

wersja id

20250130T102756

początek wersji obiektu

2025-01-30T10:27:56

oznaczenie

16OUZ

symbol

OUZ

obowiązuje od

2024-11-20

obowiązuje do

obecnie

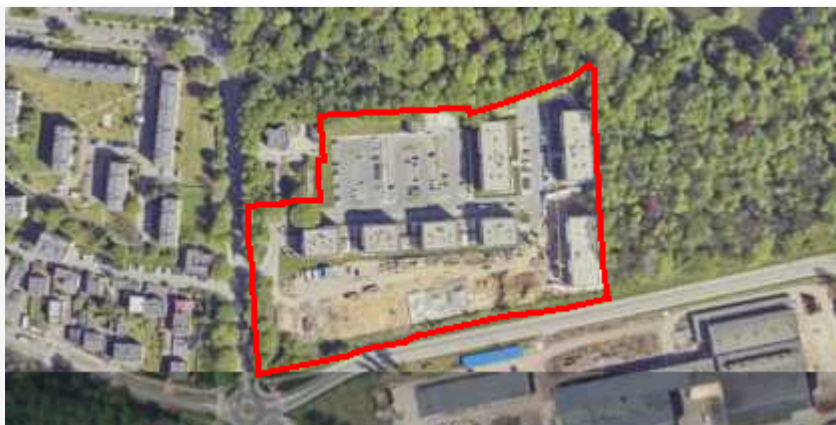
status

w opracowaniu
<https://inspire.ec.europa.eu/codelist/ProcessStepGeneralValue/elaboration>

charakter ustalenia

ogólnie wiążące
<https://inspire.ec.europa.eu/codelist/RegulationNatureValue/generallyBinding>

geometria



plan


<https://www.gov.pl/zagospodarowanieprzestrzenne/app/AktPlanowaniaPrzestrzennego/PL.ZIPPZP.9556/247401-POG/1POG>

obszar uzupełnienia zabudowy

PL.ZIPPZP.9556_247401-POG_1POG-17OUZ_20250130T101104

identyfier

<https://www.gov.pl/zagospodarowanieprzestrzenne/app/ObszarUzupelnieniaZabudowy/PL.ZIPPZP.9556/247401-POG/1POG-17OUZ/20250130T101104>

| | |
|-------------------------------------|---|
| przestrzen nazw | PL.ZIPPZP.9556/247401-POG |
| lokalny id | 1POG-17OUZ |
| wersja id | 20250130T101104 |
| początek wersji obiektu | 2025-01-30T10:11:04 |
| oznaczenie | 17OUZ |
| symbol | OUZ |
| obowiązuje od | 2024-11-20 |
| obowiązuje do | obecnie |
| status | w opracowaniu https://inspire.ec.europa.eu/codelist/ProcessStepGeneralValue/elaboration |
| charakter ustalenia | ogólnie wiążące https://inspire.ec.europa.eu/codelist/RegulationNatureValue/generallyBinding |
| geometria |  |
| plan | https://www.gov.pl/zagospodarowanieprzestrzenne/app/AktPlanowaniaPrzestrzennego/PL.ZIPPZP.9556/247401-POG/1POG |
| obszar uzupełnienia zabudowy | PL.ZIPPZP.9556_247401-POG_1POG-18OUZ_20241120T073416 |
| identyfier | https://www.gov.pl/zagospodarowanieprzestrzenne/app/ObszarUzupelnieniaZabudowy/PL.ZIPPZP.9556/247401-POG/1POG-18OUZ/20241120T073416 |
| przestrzen nazw | PL.ZIPPZP.9556/247401-POG |
| lokalny id | 1POG-18OUZ |
| wersja id | 20241120T073416 |
| początek wersji obiektu | 2024-11-20T07:34:16 |
| oznaczenie | 18OUZ |
| symbol | OUZ |
| obowiązuje od | 2024-11-20 |
| obowiązuje do | obecnie |
| status | w opracowaniu https://inspire.ec.europa.eu/codelist/ProcessStepGeneralValue/elaboration |
| charakter ustalenia | ogólnie wiążące https://inspire.ec.europa.eu/codelist/RegulationNatureValue/generallyBinding |
| geometria | |



plan

<https://www.gov.pl/zagospodarowanieprzestrzenne/app/AktPlanowaniaPrzestrzennego/PL.ZIPPZP.9556/247401-POG/1POG>

obszar uzupełnienia zabudowy

PL.ZIPPZP.9556_247401-POG_1POG-19OUZ_20250130T103347

identyfier

<https://www.gov.pl/zagospodarowanieprzestrzenne/app/ObszarUzupelnieniaZabudowy/PL.ZIPPZP.9556/247401-POG/1POG-19OUZ/20250130T103347>

przestrzen nazw

PL.ZIPPZP.9556/247401-POG

lokalny id

1POG-19OUZ

wersja id

20250130T103347

początek wersji obiektu

2025-01-30T10:33:47

oznaczenie

19OUZ

symbol

OUZ

obowiązuje od

2024-11-20

obowiązuje do

obecnie

status

w opracowaniu
<https://inspire.ec.europa.eu/codelist/ProcessStepGeneralValue/elaboration>

charakter ustalenia

ogólnie wiążące
<https://inspire.ec.europa.eu/codelist/RegulationNatureValue/generallyBinding>

geometria



plan


<https://www.gov.pl/zagospodarowanieprzestrzenne/app/AktPlanowaniaPrzestrzennego/PL.ZIPPZP.9556/247401-POG/1POG>

obszar uzupełnienia zabudowy

PL.ZIPPZP.9556_247401-POG_1POG-20OUZ_20241120T073416

identyfier

<https://www.gov.pl/zagospodarowanieprzestrzenne/app/ObszarUzupelnieniaZabudowy/PL.ZIPPZP.9556/247401-POG/1POG-20OUZ/20241120T073416>

| | |
|-------------------------------------|---|
| przestrzen nazw | PL.ZIPPZP.9556/247401-POG |
| lokalny id | 1POG-20OUZ |
| wersja id | 20241120T073416 |
| początek wersji obiektu | 2024-11-20T07:34:16 |
| oznaczenie | 20OUZ |
| symbol | OUZ |
| obowiązuje od | 2024-11-20 |
| obowiązuje do | obecnie |
| status | w opracowaniu https://inspire.ec.europa.eu/codelist/ProcessStepGeneralValue/elaboration |
| charakter ustalenia | ogólnie wiążące https://inspire.ec.europa.eu/codelist/RegulationNatureValue/generallyBinding |
| geometria |  |
| plan | https://www.gov.pl/zagospodarowanieprzestrzenne/app/AktPlanowaniaPrzestrzennego/PL.ZIPPZP.9556/247401-POG/1POG |
| obszar uzupełnienia zabudowy | PL.ZIPPZP.9556_247401-POG_1POG-21OUZ_20250130T101029 |
| identyfier | https://www.gov.pl/zagospodarowanieprzestrzenne/app/ObszarUzupelnieniaZabudowy/PL.ZIPPZP.9556/247401-POG/1POG-21OUZ/20250130T101029 |
| przestrzen nazw | PL.ZIPPZP.9556/247401-POG |
| lokalny id | 1POG-21OUZ |
| wersja id | 20250130T101029 |
| początek wersji obiektu | 2025-01-30T10:10:29 |
| oznaczenie | 21OUZ |
| symbol | OUZ |
| obowiązuje od | 2024-11-20 |
| obowiązuje do | obecnie |
| status | w opracowaniu https://inspire.ec.europa.eu/codelist/ProcessStepGeneralValue/elaboration |
| charakter ustalenia | ogólnie wiążące https://inspire.ec.europa.eu/codelist/RegulationNatureValue/generallyBinding |
| geometria | |



plan

<https://www.gov.pl/zagospodarowanieprzestrzenne/app/AktPlanowaniaPrzestrzennego/PL.ZIPPZP.9556/247401-POG/1POG>

obszar uzupełnienia zabudowy

PL.ZIPPZP.9556_247401-POG_1POG-22OUZ_20241120T073416

identyfier

<https://www.gov.pl/zagospodarowanieprzestrzenne/app/ObszarUzupelnieniaZabudowy/PL.ZIPPZP.9556/247401-POG/1POG-22OUZ/20241120T073416>

przestrzen nazw

PL.ZIPPZP.9556/247401-POG

lokalny id

1POG-22OUZ

wersja id

20241120T073416

początek wersji obiektu

2024-11-20T07:34:16

oznaczenie

22OUZ

symbol

OUZ

obowiązuje od

2024-11-20

obowiązuje do

obecnie

status

w opracowaniu
<https://inspire.ec.europa.eu/codelist/ProcessStepGeneralValue/elaboration>

charakter ustalenia

ogólnie wiążące
<https://inspire.ec.europa.eu/codelist/RegulationNatureValue/generallyBinding>

geometria



plan


<https://www.gov.pl/zagospodarowanieprzestrzenne/app/AktPlanowaniaPrzestrzennego/PL.ZIPPZP.9556/247401-POG/1POG>

obszar uzupełnienia zabudowy

PL.ZIPPZP.9556_247401-POG_1POG-23OUZ_20250130T094415

identyfier

<https://www.gov.pl/zagospodarowanieprzestrzenne/app/ObszarUzupelnieniaZabudowy/PL.ZIPPZP.9556/247401-POG/1POG-23OUZ/20250130T094415>

| | |
|-------------------------------------|---|
| przestrzen nazw | PL.ZIPPZP.9556/247401-POG |
| lokalny id | 1POG-23OUZ |
| wersja id | 20250130T094415 |
| początek wersji obiektu | 2025-01-30T09:44:15 |
| oznaczenie | 23OUZ |
| symbol | OUZ |
| obowiązuje od | 2024-11-20 |
| obowiązuje do | obecnie |
| status | w opracowaniu https://inspire.ec.europa.eu/codelist/ProcessStepGeneralValue/elaboration |
| charakter ustalenia | ogólnie wiążące https://inspire.ec.europa.eu/codelist/RegulationNatureValue/generallyBinding |
| geometria |  |
| plan | https://www.gov.pl/zagospodarowanieprzestrzenne/app/AktPlanowaniaPrzestrzennego/PL.ZIPPZP.9556/247401-POG/1POG |
| obszar uzupełnienia zabudowy | PL.ZIPPZP.9556_247401-POG_1POG-24OUZ_20250130T094153 |
| identyfier | https://www.gov.pl/zagospodarowanieprzestrzenne/app/ObszarUzupelnieniaZabudowy/PL.ZIPPZP.9556/247401-POG/1POG-24OUZ/20250130T094153 |
| przestrzen nazw | PL.ZIPPZP.9556/247401-POG |
| lokalny id | 1POG-24OUZ |
| wersja id | 20250130T094153 |
| początek wersji obiektu | 2025-01-30T09:41:53 |
| oznaczenie | 24OUZ |
| symbol | OUZ |
| obowiązuje od | 2024-11-20 |
| obowiązuje do | obecnie |
| status | w opracowaniu https://inspire.ec.europa.eu/codelist/ProcessStepGeneralValue/elaboration |
| charakter ustalenia | ogólnie wiążące https://inspire.ec.europa.eu/codelist/RegulationNatureValue/generallyBinding |
| geometria | |



plan

<https://www.gov.pl/zagospodarowanieprzestrzenne/app/AktPlanowaniaPrzestrzennego/PL.ZIPPZP.9556/247401-POG/1POG>

obszar uzupełnienia zabudowy

PL.ZIPPZP.9556_247401-POG_1POG-25OUZ_20241120T073416

identyfier

<https://www.gov.pl/zagospodarowanieprzestrzenne/app/ObszarUzupelnieniaZabudowy/PL.ZIPPZP.9556/247401-POG/1POG-25OUZ/20241120T073416>

przestrzen nazw

PL.ZIPPZP.9556/247401-POG

lokalny id

1POG-25OUZ

wersja id

20241120T073416

początek wersji obiektu

2024-11-20T07:34:16

oznaczenie

25OUZ

symbol

OUZ

obowiązuje od

2024-11-20

obowiązuje do

obecnie

status

w opracowaniu
<https://inspire.ec.europa.eu/codelist/ProcessStepGeneralValue/elaboration>

charakter ustalenia

ogólnie wiążące
<https://inspire.ec.europa.eu/codelist/RegulationNatureValue/generallyBinding>

geometria



plan


<https://www.gov.pl/zagospodarowanieprzestrzenne/app/AktPlanowaniaPrzestrzennego/PL.ZIPPZP.9556/247401-POG/1POG>

obszar uzupełnienia zabudowy

PL.ZIPPZP.9556_247401-POG_1POG-26OUZ_20241120T073416

identyfier

<https://www.gov.pl/zagospodarowanieprzestrzenne/app/ObszarUzupelnieniaZabudowy/PL.ZIPPZP.9556/247401-POG/1POG-26OUZ/20241120T073416>

| | |
|------------------------------|---|
| przestrzen nazw | PL.ZIPPZP.9556/247401-POG |
| lokalny id | 1POG-26OUZ |
| wersja id | 20241120T073416 |
| początek wersji obiektu | 2024-11-20T07:34:16 |
| oznaczenie | 26OUZ |
| symbol | OUZ |
| obowiązuje od | 2024-11-20 |
| obowiązuje do | obecnie |
| status | w opracowaniu https://inspire.ec.europa.eu/codelist/ProcessStepGeneralValue/elaboration |
| charakter ustalenia | ogólnie wiążące https://inspire.ec.europa.eu/codelist/RegulationNatureValue/generallyBinding |
| geometria |  |
| plan | https://www.gov.pl/zagospodarowanieprzestrzenne/app/AktPlanowaniaPrzestrzennego/PL.ZIPPZP.9556/247401-POG/1POG |
| obszar uzupełnienia zabudowy | PL.ZIPPZP.9556_247401-POG_1POG-27OUZ_20241120T073416 |
| identyfier | https://www.gov.pl/zagospodarowanieprzestrzenne/app/ObszarUzupelnieniaZabudowy/PL.ZIPPZP.9556/247401-POG/1POG-27OUZ/20241120T073416 |
| przestrzen nazw | PL.ZIPPZP.9556/247401-POG |
| lokalny id | 1POG-27OUZ |
| wersja id | 20241120T073416 |
| początek wersji obiektu | 2024-11-20T07:34:16 |
| oznaczenie | 27OUZ |
| symbol | OUZ |
| obowiązuje od | 2024-11-20 |
| obowiązuje do | obecnie |
| status | w opracowaniu https://inspire.ec.europa.eu/codelist/ProcessStepGeneralValue/elaboration |
| charakter ustalenia | ogólnie wiążące https://inspire.ec.europa.eu/codelist/RegulationNatureValue/generallyBinding |
| geometria | |



plan

<https://www.gov.pl/zagospodarowanieprzestrzenne/app/AktPlanowaniaPrzestrzennego/PL.ZIPPZP.9556/247401-POG/1POG>

obszar uzupełnienia zabudowy

PL.ZIPPZP.9556_247401-POG_1POG-28OUZ_20241120T073416

identyfier

<https://www.gov.pl/zagospodarowanieprzestrzenne/app/ObszarUzupelnieniaZabudowy/PL.ZIPPZP.9556/247401-POG/1POG-28OUZ/20241120T073416>

przestrzen nazw

PL.ZIPPZP.9556/247401-POG

lokalny id

1POG-28OUZ

wersja id

20241120T073416

początek wersji obiektu

2024-11-20T07:34:16

oznaczenie

28OUZ

symbol

OUZ

obowiązuje od

2024-11-20

obowiązuje do

obecnie

status

w opracowaniu
<https://inspire.ec.europa.eu/codelist/ProcessStepGeneralValue/elaboration>

charakter ustalenia

ogólnie wiążące
<https://inspire.ec.europa.eu/codelist/RegulationNatureValue/generallyBinding>

geometria



plan

<https://www.gov.pl/zagospodarowanieprzestrzenne/app/AktPlanowaniaPrzestrzennego/PL.ZIPPZP.9556/247401-POG/1POG>

obszar uzupełnienia zabudowy

PL.ZIPPZP.9556_247401-POG_1POG-29OUZ_20241120T073416

identyfier

<https://www.gov.pl/zagospodarowanieprzestrzenne/app/ObszarUzupelnieniaZabudowy/PL.ZIPPZP.9556/247401-POG/1POG-29OUZ/20241120T073416>

| | |
|--|---|
| przestrzen nazw | PL.ZIPPZP.9556/247401-POG |
| lokalny id | 1POG-29OUZ |
| wersja id | 20241120T073416 |
| początek wersji obiektu | 2024-11-20T07:34:16 |
| oznaczenie | 29OUZ |
| symbol | OUZ |
| obowiązuje od | 2024-11-20 |
| obowiązuje do | obecnie |
| status | w opracowaniu https://inspire.ec.europa.eu/codelist/ProcessStepGeneralValue/elaboration |
| charakter ustalenia | ogólnie wiążące https://inspire.ec.europa.eu/codelist/RegulationNatureValue/generallyBinding |
| geometria Nie można pobrać podglądu podkładu mapowego. Usługa WMTS jest teraz niedostępna. |  |
| plan | https://www.gov.pl/zagospodarowanieprzestrzenne/app/AktPlanowaniaPrzestrzennego/PL.ZIPPZP.9556/247401-POG/1POG |
| obszar uzupełnienia zabudowy | PL.ZIPPZP.9556_247401-POG_1POG-30OUZ_20250130T095932 |
| identyfier | https://www.gov.pl/zagospodarowanieprzestrzenne/app/ObszarUzupelnieniaZabudowy/PL.ZIPPZP.9556/247401-POG/1POG-30OUZ/20250130T095932 |
| przestrzen nazw | PL.ZIPPZP.9556/247401-POG |
| lokalny id | 1POG-30OUZ |
| wersja id | 20250130T095932 |
| początek wersji obiektu | 2025-01-30T09:59:32 |
| oznaczenie | 30OUZ |
| symbol | OUZ |
| obowiązuje od | 2024-11-20 |
| obowiązuje do | obecnie |
| status | w opracowaniu https://inspire.ec.europa.eu/codelist/ProcessStepGeneralValue/elaboration |
| charakter ustalenia | ogólnie wiążące https://inspire.ec.europa.eu/codelist/RegulationNatureValue/generallyBinding |
| geometria | |



plan

<https://www.gov.pl/zagospodarowanieprzestrzenne/app/AktPlanowaniaPrzestrzennego/PL.ZIPPZP.9556/247401-POG/1POG>

obszar uzupełnienia zabudowy

PL.ZIPPZP.9556_247401-POG_1POG-31OUZ_20241120T073416

identyfier

<https://www.gov.pl/zagospodarowanieprzestrzenne/app/ObszarUzupelnieniaZabudowy/PL.ZIPPZP.9556/247401-POG/1POG-31OUZ/20241120T073416>

przestrzen nazw

PL.ZIPPZP.9556/247401-POG

lokalny id

1POG-31OUZ

wersja id

20241120T073416

początek wersji obiektu

2024-11-20T07:34:16

oznaczenie

31OUZ

symbol

OUZ

obowiązuje od

2024-11-20

obowiązuje do

obecnie

status

w opracowaniu
<https://inspire.ec.europa.eu/codelist/ProcessStepGeneralValue/elaboration>

charakter ustalenia

ogólnie wiążące
<https://inspire.ec.europa.eu/codelist/RegulationNatureValue/generallyBinding>

geometria



plan


<https://www.gov.pl/zagospodarowanieprzestrzenne/app/AktPlanowaniaPrzestrzennego/PL.ZIPPZP.9556/247401-POG/1POG>

obszar uzupełnienia zabudowy

PL.ZIPPZP.9556_247401-POG_1POG-32OUZ_20250130T103813

identyfier

<https://www.gov.pl/zagospodarowanieprzestrzenne/app/ObszarUzupelnieniaZabudowy/PL.ZIPPZP.9556/247401-POG/1POG-32OUZ/20250130T103813>

| | |
|------------------------------|---|
| przestrzen nazw | PL.ZIPPZP.9556/247401-POG |
| lokalny id | 1POG-32OUZ |
| wersja id | 20250130T103813 |
| początek wersji obiektu | 2025-01-30T10:38:13 |
| oznaczenie | 32OUZ |
| symbol | OUZ |
| obowiązuje od | 2024-11-20 |
| obowiązuje do | obecnie |
| status | w opracowaniu https://inspire.ec.europa.eu/codelist/ProcessStepGeneralValue/elaboration |
| charakter ustalenia | ogólnie wiążące https://inspire.ec.europa.eu/codelist/RegulationNatureValue/generallyBinding |
| geometria |  |
| plan | https://www.gov.pl/zagospodarowanieprzestrzenne/app/AktPlanowaniaPrzestrzennego/PL.ZIPPZP.9556/247401-POG/1POG |
| obszar uzupełnienia zabudowy | PL.ZIPPZP.9556_247401-POG_1POG-33OUZ_20241120T073416 |
| identyfier | https://www.gov.pl/zagospodarowanieprzestrzenne/app/ObszarUzupelnieniaZabudowy/PL.ZIPPZP.9556/247401-POG/1POG-33OUZ/20241120T073416 |
| przestrzen nazw | PL.ZIPPZP.9556/247401-POG |
| lokalny id | 1POG-33OUZ |
| wersja id | 20241120T073416 |
| początek wersji obiektu | 2024-11-20T07:34:16 |
| oznaczenie | 33OUZ |
| symbol | OUZ |
| obowiązuje od | 2024-11-20 |
| obowiązuje do | obecnie |
| status | w opracowaniu https://inspire.ec.europa.eu/codelist/ProcessStepGeneralValue/elaboration |
| charakter ustalenia | ogólnie wiążące https://inspire.ec.europa.eu/codelist/RegulationNatureValue/generallyBinding |
| geometria | |



plan

<https://www.gov.pl/zagospodarowanieprzestrzenne/app/AktPlanowaniaPrzestrzennego/PL.ZIPPZP.9556/247401-POG/1POG>

obszar uzupełnienia zabudowy

PL.ZIPPZP.9556_247401-POG_1POG-34OUZ_20250130T103108

identyfier

<https://www.gov.pl/zagospodarowanieprzestrzenne/app/ObszarUzupelnieniaZabudowy/PL.ZIPPZP.9556/247401-POG/1POG-34OUZ/20250130T103108>

przestrzen nazw

PL.ZIPPZP.9556/247401-POG

lokalny id

1POG-34OUZ

wersja id

20250130T103108

początek wersji obiektu

2025-01-30T10:31:08

oznaczenie

34OUZ

symbol

OUZ

obowiązuje od

2024-11-20

obowiązuje do

obecnie

status

w opracowaniu
<https://inspire.ec.europa.eu/codelist/ProcessStepGeneralValue/elaboration>

charakter ustalenia

ogólnie wiążące
<https://inspire.ec.europa.eu/codelist/RegulationNatureValue/generallyBinding>

geometria



plan


<https://www.gov.pl/zagospodarowanieprzestrzenne/app/AktPlanowaniaPrzestrzennego/PL.ZIPPZP.9556/247401-POG/1POG>

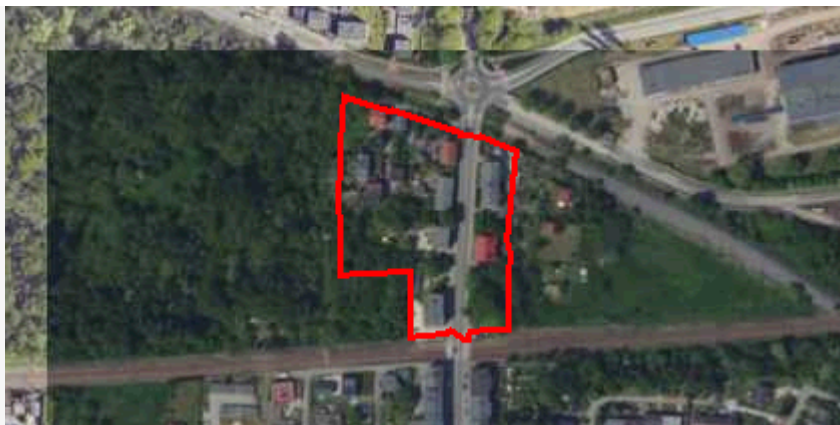
obszar uzupełnienia zabudowy

PL.ZIPPZP.9556_247401-POG_1POG-35OUZ_20250130T102503

identyfier

<https://www.gov.pl/zagospodarowanieprzestrzenne/app/ObszarUzupelnieniaZabudowy/PL.ZIPPZP.9556/247401-POG/1POG-35OUZ/20250130T102503>

| | |
|-------------------------------------|---|
| przestrzen nazw | PL.ZIPPZP.9556/247401-POG |
| lokalny id | 1POG-35OUZ |
| wersja id | 20250130T102503 |
| początek wersji obiektu | 2025-01-30T10:25:03 |
| oznaczenie | 35OUZ |
| symbol | OUZ |
| obowiązuje od | 2024-11-20 |
| obowiązuje do | obecnie |
| status | w opracowaniu https://inspire.ec.europa.eu/codelist/ProcessStepGeneralValue/elaboration |
| charakter ustalenia | ogólnie wiążące https://inspire.ec.europa.eu/codelist/RegulationNatureValue/generallyBinding |
| geometria |  |
| plan | https://www.gov.pl/zagospodarowanieprzestrzenne/app/AktPlanowaniaPrzestrzennego/PL.ZIPPZP.9556/247401-POG/1POG |
| obszar uzupełnienia zabudowy | PL.ZIPPZP.9556_247401-POG_1POG-36OUZ_20241120T073416 |
| identyfier | https://www.gov.pl/zagospodarowanieprzestrzenne/app/ObszarUzupelnieniaZabudowy/PL.ZIPPZP.9556/247401-POG/1POG-36OUZ/20241120T073416 |
| przestrzen nazw | PL.ZIPPZP.9556/247401-POG |
| lokalny id | 1POG-36OUZ |
| wersja id | 20241120T073416 |
| początek wersji obiektu | 2024-11-20T07:34:16 |
| oznaczenie | 36OUZ |
| symbol | OUZ |
| obowiązuje od | 2024-11-20 |
| obowiązuje do | obecnie |
| status | w opracowaniu https://inspire.ec.europa.eu/codelist/ProcessStepGeneralValue/elaboration |
| charakter ustalenia | ogólnie wiążące https://inspire.ec.europa.eu/codelist/RegulationNatureValue/generallyBinding |
| geometria | |



plan

<https://www.gov.pl/zagospodarowanieprzestrzenne/app/AktPlanowaniaPrzestrzennego/PL.ZIPPZP.9556/247401-POG/1POG>

obszar uzupełnienia zabudowy

PL.ZIPPZP.9556_247401-POG_1POG-37OUZ_20250130T103621

identyfier

<https://www.gov.pl/zagospodarowanieprzestrzenne/app/ObszarUzupelnieniaZabudowy/PL.ZIPPZP.9556/247401-POG/1POG-37OUZ/20250130T103621>

przestrzen nazw

PL.ZIPPZP.9556/247401-POG

lokalny id

1POG-37OUZ

wersja id

20250130T103621

początek wersji obiektu

2025-01-30T10:36:21

oznaczenie

37OUZ

symbol

OUZ

obowiązuje od

2024-11-20

obowiązuje do

obecnie

status

w opracowaniu
<https://inspire.ec.europa.eu/codelist/ProcessStepGeneralValue/elaboration>

charakter ustalenia

ogólnie wiążące
<https://inspire.ec.europa.eu/codelist/RegulationNatureValue/generallyBinding>

geometria



plan

<https://www.gov.pl/zagospodarowanieprzestrzenne/app/AktPlanowaniaPrzestrzennego/PL.ZIPPZP.9556/247401-POG/1POG>

obszar uzupełnienia zabudowy

PL.ZIPPZP.9556_247401-POG_1POG-38OUZ_20250130T103300

identyfier

<https://www.gov.pl/zagospodarowanieprzestrzenne/app/ObszarUzupelnieniaZabudowy/PL.ZIPPZP.9556/247401-POG/1POG-38OUZ/20250130T103300>

| | |
|-------------------------------------|---|
| przestrzen nazw | PL.ZIPPZP.9556/247401-POG |
| lokalny id | 1POG-38OUZ |
| wersja id | 20250130T103300 |
| początek wersji obiektu | 2025-01-30T10:33 |
| oznaczenie | 38OUZ |
| symbol | OUZ |
| obowiązuje od | 2024-11-20 |
| obowiązuje do | obecnie |
| status | w opracowaniu https://inspire.ec.europa.eu/codelist/ProcessStepGeneralValue/elaboration |
| charakter ustalenia | ogólnie wiążące https://inspire.ec.europa.eu/codelist/RegulationNatureValue/generallyBinding |
| geometria |  |
| plan | https://www.gov.pl/zagospodarowanieprzestrzenne/app/AktPlanowaniaPrzestrzennego/PL.ZIPPZP.9556/247401-POG/1POG |
| obszar uzupełnienia zabudowy | PL.ZIPPZP.9556_247401-POG_1POG-39OUZ_20250130T102956 |
| identyfier | https://www.gov.pl/zagospodarowanieprzestrzenne/app/ObszarUzupelnieniaZabudowy/PL.ZIPPZP.9556/247401-POG/1POG-39OUZ/20250130T102956 |
| przestrzen nazw | PL.ZIPPZP.9556/247401-POG |
| lokalny id | 1POG-39OUZ |
| wersja id | 20250130T102956 |
| początek wersji obiektu | 2025-01-30T10:29:56 |
| oznaczenie | 39OUZ |
| symbol | OUZ |
| obowiązuje od | 2024-11-20 |
| obowiązuje do | obecnie |
| status | w opracowaniu https://inspire.ec.europa.eu/codelist/ProcessStepGeneralValue/elaboration |
| charakter ustalenia | ogólnie wiążące https://inspire.ec.europa.eu/codelist/RegulationNatureValue/generallyBinding |
| geometria | |



plan

<https://www.gov.pl/zagospodarowanieprzestrzenne/app/AktPlanowaniaPrzestrzennego/PL.ZIPPZP.9556/247401-POG/1POG>

obszar uzupełnienia zabudowy

PL.ZIPPZP.9556_247401-POG_1POG-40OUZ_20241120T073416

identyfier

<https://www.gov.pl/zagospodarowanieprzestrzenne/app/ObszarUzupelnieniaZabudowy/PL.ZIPPZP.9556/247401-POG/1POG-40OUZ/20241120T073416>

przestrzen nazw

PL.ZIPPZP.9556/247401-POG

lokalny id

1POG-40OUZ

wersja id

20241120T073416

początek wersji obiektu

2024-11-20T07:34:16

oznaczenie

40OUZ

symbol

OUZ

obowiązuje od

2024-11-20

obowiązuje do

obecnie

status

w opracowaniu
<https://inspire.ec.europa.eu/codelist/ProcessStepGeneralValue/elaboration>

charakter ustalenia

ogólnie wiążące
<https://inspire.ec.europa.eu/codelist/RegulationNatureValue/generallyBinding>

geometria



plan

<https://www.gov.pl/zagospodarowanieprzestrzenne/app/AktPlanowaniaPrzestrzennego/PL.ZIPPZP.9556/247401-POG/1POG>

obszar uzupełnienia zabudowy

PL.ZIPPZP.9556_247401-POG_1POG-41OUZ_20241120T073416

identyfier

<https://www.gov.pl/zagospodarowanieprzestrzenne/app/ObszarUzupelnieniaZabudowy/PL.ZIPPZP.9556/247401-POG/1POG-41OUZ/20241120T073416>

| | |
|-------------------------------------|---|
| przestrzen nazw | PL.ZIPPZP.9556/247401-POG |
| lokalny id | 1POG-41OUZ |
| wersja id | 20241120T073416 |
| początek wersji obiektu | 2024-11-20T07:34:16 |
| oznaczenie | 41OUZ |
| symbol | OUZ |
| obowiązuje od | 2024-11-20 |
| obowiązuje do | obecnie |
| status | w opracowaniu https://inspire.ec.europa.eu/codelist/ProcessStepGeneralValue/elaboration |
| charakter ustalenia | ogólnie wiążące https://inspire.ec.europa.eu/codelist/RegulationNatureValue/generallyBinding |
| geometria |  |
| plan | https://www.gov.pl/zagospodarowanieprzestrzenne/app/AktPlanowaniaPrzestrzennego/PL.ZIPPZP.9556/247401-POG/1POG |
| obszar uzupełnienia zabudowy | PL.ZIPPZP.9556_247401-POG_1POG-42OUZ_20241120T073416 |
| identyfier | https://www.gov.pl/zagospodarowanieprzestrzenne/app/ObszarUzupelnieniaZabudowy/PL.ZIPPZP.9556/247401-POG/1POG-42OUZ/20241120T073416 |
| przestrzen nazw | PL.ZIPPZP.9556/247401-POG |
| lokalny id | 1POG-42OUZ |
| wersja id | 20241120T073416 |
| początek wersji obiektu | 2024-11-20T07:34:16 |
| oznaczenie | 42OUZ |
| symbol | OUZ |
| obowiązuje od | 2024-11-20 |
| obowiązuje do | obecnie |
| status | w opracowaniu https://inspire.ec.europa.eu/codelist/ProcessStepGeneralValue/elaboration |
| charakter ustalenia | ogólnie wiążące https://inspire.ec.europa.eu/codelist/RegulationNatureValue/generallyBinding |
| geometria | |



plan

<https://www.gov.pl/zagospodarowanieprzestrzenne/app/AktPlanowaniaPrzestrzennego/PL.ZIPPZP.9556/247401-POG/1POG>

obszar uzupełnienia zabudowy

PL.ZIPPZP.9556_247401-POG_1POG-43OUZ_20250130T101946

identyfier

<https://www.gov.pl/zagospodarowanieprzestrzenne/app/ObszarUzupelnieniaZabudowy/PL.ZIPPZP.9556/247401-POG/1POG-43OUZ/20250130T101946>

przestrzen nazw

PL.ZIPPZP.9556/247401-POG

lokalny id

1POG-43OUZ

wersja id

20250130T101946

początek wersji obiektu

2025-01-30T10:19:46

oznaczenie

43OUZ

symbol

OUZ

obowiązuje od

2024-11-20

obowiązuje do

obecnie

status

w opracowaniu
<https://inspire.ec.europa.eu/codelist/ProcessStepGeneralValue/elaboration>

charakter ustalenia

ogólnie wiążące
<https://inspire.ec.europa.eu/codelist/RegulationNatureValue/generallyBinding>

geometria



plan

<https://www.gov.pl/zagospodarowanieprzestrzenne/app/AktPlanowaniaPrzestrzennego/PL.ZIPPZP.9556/247401-POG/1POG>

obszar uzupełnienia zabudowy

PL.ZIPPZP.9556_247401-POG_1POG-44OUZ_20241120T073416

identyfier

<https://www.gov.pl/zagospodarowanieprzestrzenne/app/ObszarUzupelnieniaZabudowy/PL.ZIPPZP.9556/247401-POG/1POG-44OUZ/20241120T073416>

| | |
|-------------------------------------|---|
| przestrzen nazw | PL.ZIPPZP.9556/247401-POG |
| lokalny id | 1POG-44OUZ |
| wersja id | 20241120T073416 |
| początek wersji obiektu | 2024-11-20T07:34:16 |
| oznaczenie | 44OUZ |
| symbol | OUZ |
| obowiązuje od | 2024-11-20 |
| obowiązuje do | obecnie |
| status | w opracowaniu https://inspire.ec.europa.eu/codelist/ProcessStepGeneralValue/elaboration |
| charakter ustalenia | ogólnie wiążące https://inspire.ec.europa.eu/codelist/RegulationNatureValue/generallyBinding |
| geometria |  |
| plan | https://www.gov.pl/zagospodarowanieprzestrzenne/app/AktPlanowaniaPrzestrzennego/PL.ZIPPZP.9556/247401-POG/1POG |
| obszar uzupełnienia zabudowy | PL.ZIPPZP.9556_247401-POG_1POG-45OUZ_20250130T093610 |
| identyfier | https://www.gov.pl/zagospodarowanieprzestrzenne/app/ObszarUzupelnieniaZabudowy/PL.ZIPPZP.9556/247401-POG/1POG-45OUZ/20250130T093610 |
| przestrzen nazw | PL.ZIPPZP.9556/247401-POG |
| lokalny id | 1POG-45OUZ |
| wersja id | 20250130T093610 |
| początek wersji obiektu | 2025-01-30T09:36:10 |
| oznaczenie | 45OUZ |
| symbol | OUZ |
| obowiązuje od | 2024-11-20 |
| obowiązuje do | obecnie |
| status | w opracowaniu https://inspire.ec.europa.eu/codelist/ProcessStepGeneralValue/elaboration |
| charakter ustalenia | ogólnie wiążące https://inspire.ec.europa.eu/codelist/RegulationNatureValue/generallyBinding |
| geometria | |



plan

<https://www.gov.pl/zagospodarowanieprzestrzenne/app/AktPlanowaniaPrzestrzennego/PL.ZIPPZP.9556/247401-POG/1POG>

obszar uzupełnienia zabudowy

PL.ZIPPZP.9556_247401-POG_1POG-46OUZ_20241120T073416

identyfier

<https://www.gov.pl/zagospodarowanieprzestrzenne/app/ObszarUzupelnieniaZabudowy/PL.ZIPPZP.9556/247401-POG/1POG-46OUZ/20241120T073416>

przestrzen nazw

PL.ZIPPZP.9556/247401-POG

lokalny id

1POG-46OUZ

wersja id

20241120T073416

początek wersji obiektu

2024-11-20T07:34:16

oznaczenie

46OUZ

symbol

OUZ

obowiązuje od

2024-11-20

obowiązuje do

obecnie

status

w opracowaniu
<https://inspire.ec.europa.eu/codelist/ProcessStepGeneralValue/elaboration>

charakter ustalenia

ogólnie wiążące
<https://inspire.ec.europa.eu/codelist/RegulationNatureValue/generallyBinding>

geometria



plan


<https://www.gov.pl/zagospodarowanieprzestrzenne/app/AktPlanowaniaPrzestrzennego/PL.ZIPPZP.9556/247401-POG/1POG>

obszar uzupełnienia zabudowy

PL.ZIPPZP.9556_247401-POG_1POG-47OUZ_20241120T073416

identyfier

<https://www.gov.pl/zagospodarowanieprzestrzenne/app/ObszarUzupelnieniaZabudowy/PL.ZIPPZP.9556/247401-POG/1POG-47OUZ/20241120T073416>

| | |
|-------------------------------------|---|
| przestrzen nazw | PL.ZIPPZP.9556/247401-POG |
| lokalny id | 1POG-47OUZ |
| wersja id | 20241120T073416 |
| poczatek wersji obiektu | 2024-11-20T07:34:16 |
| oznaczenie | 47OUZ |
| symbol | OUZ |
| obowiazuje od | 2024-11-20 |
| obowiazuje do | obecnie |
| status | w opracowaniu https://inspire.ec.europa.eu/codelist/ProcessStepGeneralValue/elaboration |
| charakter ustalenia | ogólnie wiążące https://inspire.ec.europa.eu/codelist/RegulationNatureValue/generallyBinding |
| geometria |  |
| plan | https://www.gov.pl/zagospodarowanieprzestrzenne/app/AktPlanowaniaPrzestrzennego/PL.ZIPPZP.9556/247401-POG/1POG |
| obszar uzupelnienia zabudowy | PL.ZIPPZP.9556_247401-POG_1POG-48OUZ_20241120T073416 |
| identfier | https://www.gov.pl/zagospodarowanieprzestrzenne/app/ObszarUzupelnieniaZabudowy/PL.ZIPPZP.9556/247401-POG/1POG-48OUZ/20241120T073416 |
| przestrzen nazw | PL.ZIPPZP.9556/247401-POG |
| lokalny id | 1POG-48OUZ |
| wersja id | 20241120T073416 |
| poczatek wersji obiektu | 2024-11-20T07:34:16 |
| oznaczenie | 48OUZ |
| symbol | OUZ |
| obowiazuje od | 2024-11-20 |
| obowiazuje do | obecnie |
| status | w opracowaniu https://inspire.ec.europa.eu/codelist/ProcessStepGeneralValue/elaboration |
| charakter ustalenia | ogólnie wiążące https://inspire.ec.europa.eu/codelist/RegulationNatureValue/generallyBinding |
| geometria | |



plan

<https://www.gov.pl/zagospodarowanieprzestrzenne/app/AktPlanowaniaPrzestrzennego/PL.ZIPPZP.9556/247401-POG/1POG>

obszar uzupełnienia zabudowy

PL.ZIPPZP.9556_247401-POG_1POG-49OUZ_20241120T073416

identyfier

<https://www.gov.pl/zagospodarowanieprzestrzenne/app/ObszarUzupelnieniaZabudowy/PL.ZIPPZP.9556/247401-POG/1POG-49OUZ/20241120T073416>

przestrzen nazw

PL.ZIPPZP.9556/247401-POG

lokalny id

1POG-49OUZ

wersja id

20241120T073416

początek wersji obiektu

2024-11-20T07:34:16

oznaczenie

49OUZ

symbol

OUZ

obowiązuje od

2024-11-20

obowiązuje do

obecnie

status

w opracowaniu
<https://inspire.ec.europa.eu/codelist/ProcessStepGeneralValue/elaboration>

charakter ustalenia

ogólnie wiążące
<https://inspire.ec.europa.eu/codelist/RegulationNatureValue/generallyBinding>

geometria



plan

<https://www.gov.pl/zagospodarowanieprzestrzenne/app/AktPlanowaniaPrzestrzennego/PL.ZIPPZP.9556/247401-POG/1POG>

obszar uzupełnienia zabudowy

PL.ZIPPZP.9556_247401-POG_1POG-50OUZ_20250130T102053

identyfier

<https://www.gov.pl/zagospodarowanieprzestrzenne/app/ObszarUzupelnieniaZabudowy/PL.ZIPPZP.9556/247401-POG/1POG-50OUZ/20250130T102053>

| | |
|-------------------------------------|---|
| przestrzen nazw | PL.ZIPPZP.9556/247401-POG |
| lokalny id | 1POG-50OUZ |
| wersja id | 20250130T102053 |
| początek wersji obiektu | 2025-01-30T10:20:53 |
| oznaczenie | 50OUZ |
| symbol | OUZ |
| obowiązuje od | 2024-11-20 |
| obowiązuje do | obecnie |
| status | w opracowaniu https://inspire.ec.europa.eu/codelist/ProcessStepGeneralValue/elaboration |
| charakter ustalenia | ogólnie wiążące https://inspire.ec.europa.eu/codelist/RegulationNatureValue/generallyBinding |
| geometria |  |
| plan | https://www.gov.pl/zagospodarowanieprzestrzenne/app/AktPlanowaniaPrzestrzennego/PL.ZIPPZP.9556/247401-POG/1POG |
| obszar uzupełnienia zabudowy | PL.ZIPPZP.9556_247401-POG_1POG-51OUZ_20241120T073416 |
| identyfier | https://www.gov.pl/zagospodarowanieprzestrzenne/app/ObszarUzupelnieniaZabudowy/PL.ZIPPZP.9556/247401-POG/1POG-51OUZ/20241120T073416 |
| przestrzen nazw | PL.ZIPPZP.9556/247401-POG |
| lokalny id | 1POG-51OUZ |
| wersja id | 20241120T073416 |
| początek wersji obiektu | 2024-11-20T07:34:16 |
| oznaczenie | 51OUZ |
| symbol | OUZ |
| obowiązuje od | 2024-11-20 |
| obowiązuje do | obecnie |
| status | w opracowaniu https://inspire.ec.europa.eu/codelist/ProcessStepGeneralValue/elaboration |
| charakter ustalenia | ogólnie wiążące https://inspire.ec.europa.eu/codelist/RegulationNatureValue/generallyBinding |
| geometria | |



plan

<https://www.gov.pl/zagospodarowanieprzestrzenne/app/AktPlanowaniaPrzestrzennego/PL.ZIPPZP.9556/247401-POG/1POG>

obszar uzupełnienia zabudowy

PL.ZIPPZP.9556_247401-POG_1POG-52OUZ_20250130T100905

identyfier

<https://www.gov.pl/zagospodarowanieprzestrzenne/app/ObszarUzupelnieniaZabudowy/PL.ZIPPZP.9556/247401-POG/1POG-52OUZ/20250130T100905>

przestrzen nazw

PL.ZIPPZP.9556/247401-POG

lokalny id

1POG-52OUZ

wersja id

20250130T100905

początek wersji obiektu

2025-01-30T10:09:05

oznaczenie

52OUZ

symbol

OUZ

obowiązuje od

2025-01-30

obowiązuje do

obecnie

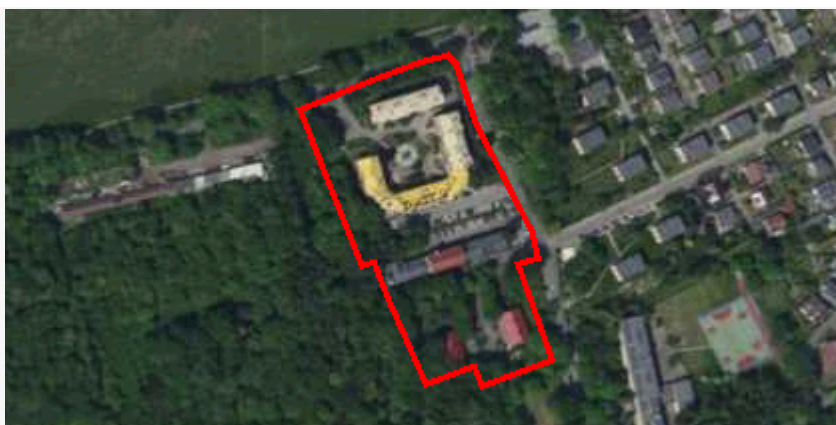
status

w opracowaniu
<https://inspire.ec.europa.eu/codelist/ProcessStepGeneralValue/elaboration>

charakter ustalenia

ogólnie wiążące
<https://inspire.ec.europa.eu/codelist/RegulationNatureValue/generallyBinding>

geometria



plan

<https://www.gov.pl/zagospodarowanieprzestrzenne/app/AktPlanowaniaPrzestrzennego/PL.ZIPPZP.9556/247401-POG/1POG>