



## Podgląd zawartości pliku GML

### Informacje o pliku

Nazwa jednostki i identyfikator TERYT: **Siemianowice Śląskie (247401) / Powiat Siemianowice Śląskie / ŚLĄSKIE**

Typ aktu planowania przestrzennego: **plan ogólny gminy (POG)**

Zawartość: **akt planowania przestrzennego lub zbiór aktów planowania przestrzennego**

### Raport walidacji pliku



**Dane w pliku są zgodne ze schematem aplikacyjnym oraz specyfikacją danych**

Walidator wersja: 3.4.1

Plik o idIIP = PL.ZIPPZP.9556\_247401-POG\_1POG\_20250130T111643 w dniu 04.02.2025 jest zgodny ze schematem aplikacyjnym GML Planowanie przestrzenne 2.0 oraz specyfikacją danych.

Adres serwisu: <https://www.gov.pl/zagospodarowanieprzestrzenne>

Adres usługi walidacji: [https://aplikacje.gov.pl/app/gov\\_xml\\_validator](https://aplikacje.gov.pl/app/gov_xml_validator)

### Zawartość pliku

#### Dokument zawiera:

Akty planowania przestrzennego: 1

Dokumenty formalne: 1

Strefy planistyczne: 361

Obszary uzupełnienia zabudowy: 52

### Informacje ogólne o pliku GML:

#### Akt planowania przestrzennego

akt planowania przestrzennego	PL.ZIPPZP.9556_247401-POG_1POG_20250130T111643
identifier	<a href="https://www.gov.pl/zagospodarowanieprzestrzenne/app/AktPlanowaniaPrzestrzennego/PL.ZIPPZP.9556/247401-POG/1POG/20250130T111643">https://www.gov.pl/zagospodarowanieprzestrzenne/app/AktPlanowaniaPrzestrzennego/PL.ZIPPZP.9556/247401-POG/1POG/20250130T111643</a>
przestrzen nazw	PL.ZIPPZP.9556/247401-POG
lokalny id	1POG
wersja id	20250130T111643
poczatek wersji obiektu	2025-01-30T11:16:43
tytul	Plan ogólny gminy Siemianowice Śląskie
obowiazuje od	2024-01-25
obowiazuje do	obecnie
typ planu	plan ogólny gminy <a href="https://www.gov.pl/static/zagospodarowanieprzestrzenne/codelist/TypAktuPlanowaniaPrzestrzennegoKod/planOgolnyGminy">https://www.gov.pl/static/zagospodarowanieprzestrzenne/codelist/TypAktuPlanowaniaPrzestrzennegoKod/planOgolnyGminy</a>
poziom hierarchii	lokalny <a href="https://inspire.ec.europa.eu/codelist/LevelOfSpatialPlanValue/local">https://inspire.ec.europa.eu/codelist/LevelOfSpatialPlanValue/local</a>
status	w opracowaniu <a href="https://inspire.ec.europa.eu/codelist/ProcessStepGeneralValue/elaboration">https://inspire.ec.europa.eu/codelist/ProcessStepGeneralValue/elaboration</a>
modyfikacja	nie

<b>układ odniesienia przestrzennego</b>	<a href="#">EPSG 2177 (PL - 2000 - 6)</a>
<b>zasieg przestrzenny</b>	
<b>dokument przystępujący</b>	<a href="https://www.gov.pl/zagospodarowanieprzestrzenne/app/DokumentFormalny/PL.ZIPPZP.9556/247401-POG/DOC1">https://www.gov.pl/zagospodarowanieprzestrzenne/app/DokumentFormalny/PL.ZIPPZP.9556/247401-POG/DOC1</a>
<b>wydzielenie planistyczne</b>	<a href="https://www.gov.pl/zagospodarowanieprzestrzenne/app/StrefaPlanistyczna/PL.ZIPPZP.9556/247401-POG/1POG-73SN/20250126T161103">https://www.gov.pl/zagospodarowanieprzestrzenne/app/StrefaPlanistyczna/PL.ZIPPZP.9556/247401-POG/1POG-73SN/20250126T161103</a>
<b>wydzielenie planistyczne</b>	<a href="https://www.gov.pl/zagospodarowanieprzestrzenne/app/StrefaPlanistyczna/PL.ZIPPZP.9556/247401-POG/1POG-74SN/20250126T160417">https://www.gov.pl/zagospodarowanieprzestrzenne/app/StrefaPlanistyczna/PL.ZIPPZP.9556/247401-POG/1POG-74SN/20250126T160417</a>
<b>wydzielenie planistyczne</b>	<a href="https://www.gov.pl/zagospodarowanieprzestrzenne/app/StrefaPlanistyczna/PL.ZIPPZP.9556/247401-POG/1POG-1SN/20250126T160417">https://www.gov.pl/zagospodarowanieprzestrzenne/app/StrefaPlanistyczna/PL.ZIPPZP.9556/247401-POG/1POG-1SN/20250126T160417</a>
<b>wydzielenie planistyczne</b>	<a href="https://www.gov.pl/zagospodarowanieprzestrzenne/app/StrefaPlanistyczna/PL.ZIPPZP.9556/247401-POG/1POG-18SO/20250126T160417">https://www.gov.pl/zagospodarowanieprzestrzenne/app/StrefaPlanistyczna/PL.ZIPPZP.9556/247401-POG/1POG-18SO/20250126T160417</a>
<b>wydzielenie planistyczne</b>	<a href="https://www.gov.pl/zagospodarowanieprzestrzenne/app/StrefaPlanistyczna/PL.ZIPPZP.9556/247401-POG/1POG-2SC/20240712T222215">https://www.gov.pl/zagospodarowanieprzestrzenne/app/StrefaPlanistyczna/PL.ZIPPZP.9556/247401-POG/1POG-2SC/20240712T222215</a>
<b>wydzielenie planistyczne</b>	<a href="https://www.gov.pl/zagospodarowanieprzestrzenne/app/StrefaPlanistyczna/PL.ZIPPZP.9556/247401-POG/1POG-3SC/20250126T160417">https://www.gov.pl/zagospodarowanieprzestrzenne/app/StrefaPlanistyczna/PL.ZIPPZP.9556/247401-POG/1POG-3SC/20250126T160417</a>
<b>wydzielenie planistyczne</b>	<a href="https://www.gov.pl/zagospodarowanieprzestrzenne/app/StrefaPlanistyczna/PL.ZIPPZP.9556/247401-POG/1POG-5SC/20250126T160417">https://www.gov.pl/zagospodarowanieprzestrzenne/app/StrefaPlanistyczna/PL.ZIPPZP.9556/247401-POG/1POG-5SC/20250126T160417</a>
<b>wydzielenie planistyczne</b>	<a href="https://www.gov.pl/zagospodarowanieprzestrzenne/app/StrefaPlanistyczna/PL.ZIPPZP.9556/247401-POG/1POG-8SC/20250126T160417">https://www.gov.pl/zagospodarowanieprzestrzenne/app/StrefaPlanistyczna/PL.ZIPPZP.9556/247401-POG/1POG-8SC/20250126T160417</a>
<b>wydzielenie planistyczne</b>	<a href="https://www.gov.pl/zagospodarowanieprzestrzenne/app/StrefaPlanistyczna/PL.ZIPPZP.9556/247401-POG/1POG-6SC/20250126T160417">https://www.gov.pl/zagospodarowanieprzestrzenne/app/StrefaPlanistyczna/PL.ZIPPZP.9556/247401-POG/1POG-6SC/20250126T160417</a>
<b>wydzielenie planistyczne</b>	<a href="https://www.gov.pl/zagospodarowanieprzestrzenne/app/StrefaPlanistyczna/PL.ZIPPZP.9556/247401-POG/1POG-1SH/20250126T160417">https://www.gov.pl/zagospodarowanieprzestrzenne/app/StrefaPlanistyczna/PL.ZIPPZP.9556/247401-POG/1POG-1SH/20250126T160417</a>
<b>wydzielenie planistyczne</b>	<a href="https://www.gov.pl/zagospodarowanieprzestrzenne/app/StrefaPlanistyczna/PL.ZIPPZP.9556/247401-POG/1POG-2SH/20250126T160417">https://www.gov.pl/zagospodarowanieprzestrzenne/app/StrefaPlanistyczna/PL.ZIPPZP.9556/247401-POG/1POG-2SH/20250126T160417</a>
<b>wydzielenie planistyczne</b>	<a href="https://www.gov.pl/zagospodarowanieprzestrzenne/app/StrefaPlanistyczna/PL.ZIPPZP.9556/247401-POG/1POG-1SI/20250126T160417">https://www.gov.pl/zagospodarowanieprzestrzenne/app/StrefaPlanistyczna/PL.ZIPPZP.9556/247401-POG/1POG-1SI/20250126T160417</a>
<b>wydzielenie planistyczne</b>	<a href="https://www.gov.pl/zagospodarowanieprzestrzenne/app">https://www.gov.pl/zagospodarowanieprzestrzenne/app</a>



	<a href="https://www.gov.pl/zagospodarowanieprzestrzenne/app/StrefaPlanistyczna/PL.ZIPPZP.9556/247401-POG/1POG-1SJ/20250126T160417">/StrefaPlanistyczna/PL.ZIPPZP.9556/247401-POG/1POG-1SJ/20250126T160417</a>
wydzialenie planistyczne	<a href="https://www.gov.pl/zagospodarowanieprzestrzenne/app/StrefaPlanistyczna/PL.ZIPPZP.9556/247401-POG/1POG-2SJ/20250126T160417">https://www.gov.pl/zagospodarowanieprzestrzenne/app/StrefaPlanistyczna/PL.ZIPPZP.9556/247401-POG/1POG-2SJ/20250126T160417</a>
wydzialenie planistyczne	<a href="https://www.gov.pl/zagospodarowanieprzestrzenne/app/StrefaPlanistyczna/PL.ZIPPZP.9556/247401-POG/1POG-3SJ/20250126T160417">https://www.gov.pl/zagospodarowanieprzestrzenne/app/StrefaPlanistyczna/PL.ZIPPZP.9556/247401-POG/1POG-3SJ/20250126T160417</a>
wydzialenie planistyczne	<a href="https://www.gov.pl/zagospodarowanieprzestrzenne/app/StrefaPlanistyczna/PL.ZIPPZP.9556/247401-POG/1POG-4SJ/20250126T160417">https://www.gov.pl/zagospodarowanieprzestrzenne/app/StrefaPlanistyczna/PL.ZIPPZP.9556/247401-POG/1POG-4SJ/20250126T160417</a>
wydzialenie planistyczne	<a href="https://www.gov.pl/zagospodarowanieprzestrzenne/app/StrefaPlanistyczna/PL.ZIPPZP.9556/247401-POG/1POG-5SJ/20250126T160417">https://www.gov.pl/zagospodarowanieprzestrzenne/app/StrefaPlanistyczna/PL.ZIPPZP.9556/247401-POG/1POG-5SJ/20250126T160417</a>
wydzialenie planistyczne	<a href="https://www.gov.pl/zagospodarowanieprzestrzenne/app/StrefaPlanistyczna/PL.ZIPPZP.9556/247401-POG/1POG-6SJ/20250126T160417">https://www.gov.pl/zagospodarowanieprzestrzenne/app/StrefaPlanistyczna/PL.ZIPPZP.9556/247401-POG/1POG-6SJ/20250126T160417</a>
wydzialenie planistyczne	<a href="https://www.gov.pl/zagospodarowanieprzestrzenne/app/StrefaPlanistyczna/PL.ZIPPZP.9556/247401-POG/1POG-7SJ/20250126T160417">https://www.gov.pl/zagospodarowanieprzestrzenne/app/StrefaPlanistyczna/PL.ZIPPZP.9556/247401-POG/1POG-7SJ/20250126T160417</a>
wydzialenie planistyczne	<a href="https://www.gov.pl/zagospodarowanieprzestrzenne/app/StrefaPlanistyczna/PL.ZIPPZP.9556/247401-POG/1POG-8SJ/20250126T160417">https://www.gov.pl/zagospodarowanieprzestrzenne/app/StrefaPlanistyczna/PL.ZIPPZP.9556/247401-POG/1POG-8SJ/20250126T160417</a>
wydzialenie planistyczne	<a href="https://www.gov.pl/zagospodarowanieprzestrzenne/app/StrefaPlanistyczna/PL.ZIPPZP.9556/247401-POG/1POG-12SJ/20250126T160417">https://www.gov.pl/zagospodarowanieprzestrzenne/app/StrefaPlanistyczna/PL.ZIPPZP.9556/247401-POG/1POG-12SJ/20250126T160417</a>
wydzialenie planistyczne	<a href="https://www.gov.pl/zagospodarowanieprzestrzenne/app/StrefaPlanistyczna/PL.ZIPPZP.9556/247401-POG/1POG-13SJ/20250126T160417">https://www.gov.pl/zagospodarowanieprzestrzenne/app/StrefaPlanistyczna/PL.ZIPPZP.9556/247401-POG/1POG-13SJ/20250126T160417</a>
wydzialenie planistyczne	<a href="https://www.gov.pl/zagospodarowanieprzestrzenne/app/StrefaPlanistyczna/PL.ZIPPZP.9556/247401-POG/1POG-14SJ/20250126T160417">https://www.gov.pl/zagospodarowanieprzestrzenne/app/StrefaPlanistyczna/PL.ZIPPZP.9556/247401-POG/1POG-14SJ/20250126T160417</a>
wydzialenie planistyczne	<a href="https://www.gov.pl/zagospodarowanieprzestrzenne/app/StrefaPlanistyczna/PL.ZIPPZP.9556/247401-POG/1POG-15SJ/20250126T160417">https://www.gov.pl/zagospodarowanieprzestrzenne/app/StrefaPlanistyczna/PL.ZIPPZP.9556/247401-POG/1POG-15SJ/20250126T160417</a>
wydzialenie planistyczne	<a href="https://www.gov.pl/zagospodarowanieprzestrzenne/app/StrefaPlanistyczna/PL.ZIPPZP.9556/247401-POG/1POG-16SJ/20250126T160417">https://www.gov.pl/zagospodarowanieprzestrzenne/app/StrefaPlanistyczna/PL.ZIPPZP.9556/247401-POG/1POG-16SJ/20250126T160417</a>
wydzialenie planistyczne	<a href="https://www.gov.pl/zagospodarowanieprzestrzenne/app/StrefaPlanistyczna/PL.ZIPPZP.9556/247401-POG/1POG-17SJ/20250126T160417">https://www.gov.pl/zagospodarowanieprzestrzenne/app/StrefaPlanistyczna/PL.ZIPPZP.9556/247401-POG/1POG-17SJ/20250126T160417</a>
wydzialenie planistyczne	<a href="https://www.gov.pl/zagospodarowanieprzestrzenne/app/StrefaPlanistyczna/PL.ZIPPZP.9556/247401-POG/1POG-18SJ/20250126T160417">https://www.gov.pl/zagospodarowanieprzestrzenne/app/StrefaPlanistyczna/PL.ZIPPZP.9556/247401-POG/1POG-18SJ/20250126T160417</a>
wydzialenie planistyczne	<a href="https://www.gov.pl/zagospodarowanieprzestrzenne/app/StrefaPlanistyczna/PL.ZIPPZP.9556/247401-POG/1POG-19SJ/20250126T160417">https://www.gov.pl/zagospodarowanieprzestrzenne/app/StrefaPlanistyczna/PL.ZIPPZP.9556/247401-POG/1POG-19SJ/20250126T160417</a>
wydzialenie planistyczne	<a href="https://www.gov.pl/zagospodarowanieprzestrzenne/app/StrefaPlanistyczna/PL.ZIPPZP.9556/247401-POG/1POG-20SJ/20250126T160417">https://www.gov.pl/zagospodarowanieprzestrzenne/app/StrefaPlanistyczna/PL.ZIPPZP.9556/247401-POG/1POG-20SJ/20250126T160417</a>
wydzialenie planistyczne	<a href="https://www.gov.pl/zagospodarowanieprzestrzenne/app">https://www.gov.pl/zagospodarowanieprzestrzenne/app</a>

	<a href="https://www.gov.pl/zagospodarowanieprzestrzenne/app/StrefaPlanistyczna/PL.ZIPPZP.9556/247401-POG/1POG-22SJ/20250126T160417">/StrefaPlanistyczna/PL.ZIPPZP.9556/247401-POG/1POG-22SJ/20250126T160417</a>
wydzielenie planistyczne	<a href="https://www.gov.pl/zagospodarowanieprzestrzenne/app/StrefaPlanistyczna/PL.ZIPPZP.9556/247401-POG/1POG-23SJ/20250126T160417">https://www.gov.pl/zagospodarowanieprzestrzenne/app/StrefaPlanistyczna/PL.ZIPPZP.9556/247401-POG/1POG-23SJ/20250126T160417</a>
wydzielenie planistyczne	<a href="https://www.gov.pl/zagospodarowanieprzestrzenne/app/StrefaPlanistyczna/PL.ZIPPZP.9556/247401-POG/1POG-24SJ/20250126T160417">https://www.gov.pl/zagospodarowanieprzestrzenne/app/StrefaPlanistyczna/PL.ZIPPZP.9556/247401-POG/1POG-24SJ/20250126T160417</a>
wydzielenie planistyczne	<a href="https://www.gov.pl/zagospodarowanieprzestrzenne/app/StrefaPlanistyczna/PL.ZIPPZP.9556/247401-POG/1POG-25SJ/20250126T160417">https://www.gov.pl/zagospodarowanieprzestrzenne/app/StrefaPlanistyczna/PL.ZIPPZP.9556/247401-POG/1POG-25SJ/20250126T160417</a>
wydzielenie planistyczne	<a href="https://www.gov.pl/zagospodarowanieprzestrzenne/app/StrefaPlanistyczna/PL.ZIPPZP.9556/247401-POG/1POG-26SJ/20250126T160417">https://www.gov.pl/zagospodarowanieprzestrzenne/app/StrefaPlanistyczna/PL.ZIPPZP.9556/247401-POG/1POG-26SJ/20250126T160417</a>
wydzielenie planistyczne	<a href="https://www.gov.pl/zagospodarowanieprzestrzenne/app/StrefaPlanistyczna/PL.ZIPPZP.9556/247401-POG/1POG-28SJ/20250126T160417">https://www.gov.pl/zagospodarowanieprzestrzenne/app/StrefaPlanistyczna/PL.ZIPPZP.9556/247401-POG/1POG-28SJ/20250126T160417</a>
wydzielenie planistyczne	<a href="https://www.gov.pl/zagospodarowanieprzestrzenne/app/StrefaPlanistyczna/PL.ZIPPZP.9556/247401-POG/1POG-2SI/20250204T081449">https://www.gov.pl/zagospodarowanieprzestrzenne/app/StrefaPlanistyczna/PL.ZIPPZP.9556/247401-POG/1POG-2SI/20250204T081449</a>
wydzielenie planistyczne	<a href="https://www.gov.pl/zagospodarowanieprzestrzenne/app/StrefaPlanistyczna/PL.ZIPPZP.9556/247401-POG/1POG-17SI/20250126T160417">https://www.gov.pl/zagospodarowanieprzestrzenne/app/StrefaPlanistyczna/PL.ZIPPZP.9556/247401-POG/1POG-17SI/20250126T160417</a>
wydzielenie planistyczne	<a href="https://www.gov.pl/zagospodarowanieprzestrzenne/app/StrefaPlanistyczna/PL.ZIPPZP.9556/247401-POG/1POG-21SI/20250126T160417">https://www.gov.pl/zagospodarowanieprzestrzenne/app/StrefaPlanistyczna/PL.ZIPPZP.9556/247401-POG/1POG-21SI/20250126T160417</a>
wydzielenie planistyczne	<a href="https://www.gov.pl/zagospodarowanieprzestrzenne/app/StrefaPlanistyczna/PL.ZIPPZP.9556/247401-POG/1POG-22SI/20250126T160417">https://www.gov.pl/zagospodarowanieprzestrzenne/app/StrefaPlanistyczna/PL.ZIPPZP.9556/247401-POG/1POG-22SI/20250126T160417</a>
wydzielenie planistyczne	<a href="https://www.gov.pl/zagospodarowanieprzestrzenne/app/StrefaPlanistyczna/PL.ZIPPZP.9556/247401-POG/1POG-23SI/20250126T160417">https://www.gov.pl/zagospodarowanieprzestrzenne/app/StrefaPlanistyczna/PL.ZIPPZP.9556/247401-POG/1POG-23SI/20250126T160417</a>
wydzielenie planistyczne	<a href="https://www.gov.pl/zagospodarowanieprzestrzenne/app/StrefaPlanistyczna/PL.ZIPPZP.9556/247401-POG/1POG-24SI/20250126T160417">https://www.gov.pl/zagospodarowanieprzestrzenne/app/StrefaPlanistyczna/PL.ZIPPZP.9556/247401-POG/1POG-24SI/20250126T160417</a>
wydzielenie planistyczne	<a href="https://www.gov.pl/zagospodarowanieprzestrzenne/app/StrefaPlanistyczna/PL.ZIPPZP.9556/247401-POG/1POG-25SI/20250126T160417">https://www.gov.pl/zagospodarowanieprzestrzenne/app/StrefaPlanistyczna/PL.ZIPPZP.9556/247401-POG/1POG-25SI/20250126T160417</a>
wydzielenie planistyczne	<a href="https://www.gov.pl/zagospodarowanieprzestrzenne/app/StrefaPlanistyczna/PL.ZIPPZP.9556/247401-POG/1POG-26SI/20250126T160417">https://www.gov.pl/zagospodarowanieprzestrzenne/app/StrefaPlanistyczna/PL.ZIPPZP.9556/247401-POG/1POG-26SI/20250126T160417</a>
wydzielenie planistyczne	<a href="https://www.gov.pl/zagospodarowanieprzestrzenne/app/StrefaPlanistyczna/PL.ZIPPZP.9556/247401-POG/1POG-27SI/20250126T160417">https://www.gov.pl/zagospodarowanieprzestrzenne/app/StrefaPlanistyczna/PL.ZIPPZP.9556/247401-POG/1POG-27SI/20250126T160417</a>
wydzielenie planistyczne	<a href="https://www.gov.pl/zagospodarowanieprzestrzenne/app/StrefaPlanistyczna/PL.ZIPPZP.9556/247401-POG/1POG-9SI/20250126T160417">https://www.gov.pl/zagospodarowanieprzestrzenne/app/StrefaPlanistyczna/PL.ZIPPZP.9556/247401-POG/1POG-9SI/20250126T160417</a>
wydzielenie planistyczne	<a href="https://www.gov.pl/zagospodarowanieprzestrzenne/app/StrefaPlanistyczna/PL.ZIPPZP.9556/247401-POG/1POG-10SI/20250126T160417">https://www.gov.pl/zagospodarowanieprzestrzenne/app/StrefaPlanistyczna/PL.ZIPPZP.9556/247401-POG/1POG-10SI/20250126T160417</a>
wydzielenie planistyczne	<a href="https://www.gov.pl/zagospodarowanieprzestrzenne/app">https://www.gov.pl/zagospodarowanieprzestrzenne/app</a>

	<a href="https://www.gov.pl/zagospodarowanieprzestrzenne/app/StrefaPlanistyczna/PL.ZIPPZP.9556/247401-POG/1POG-11SI/20250126T160417">/StrefaPlanistyczna/PL.ZIPPZP.9556/247401-POG/1POG-11SI/20250126T160417</a>
wydzielenie planistyczne	<a href="https://www.gov.pl/zagospodarowanieprzestrzenne/app/StrefaPlanistyczna/PL.ZIPPZP.9556/247401-POG/1POG-12SI/20250126T160417">https://www.gov.pl/zagospodarowanieprzestrzenne/app/StrefaPlanistyczna/PL.ZIPPZP.9556/247401-POG/1POG-12SI/20250126T160417</a>
wydzielenie planistyczne	<a href="https://www.gov.pl/zagospodarowanieprzestrzenne/app/StrefaPlanistyczna/PL.ZIPPZP.9556/247401-POG/1POG-14SI/20250126T160417">https://www.gov.pl/zagospodarowanieprzestrzenne/app/StrefaPlanistyczna/PL.ZIPPZP.9556/247401-POG/1POG-14SI/20250126T160417</a>
wydzielenie planistyczne	<a href="https://www.gov.pl/zagospodarowanieprzestrzenne/app/StrefaPlanistyczna/PL.ZIPPZP.9556/247401-POG/1POG-15SI/20250126T160417">https://www.gov.pl/zagospodarowanieprzestrzenne/app/StrefaPlanistyczna/PL.ZIPPZP.9556/247401-POG/1POG-15SI/20250126T160417</a>
wydzielenie planistyczne	<a href="https://www.gov.pl/zagospodarowanieprzestrzenne/app/StrefaPlanistyczna/PL.ZIPPZP.9556/247401-POG/1POG-16SI/20250126T160417">https://www.gov.pl/zagospodarowanieprzestrzenne/app/StrefaPlanistyczna/PL.ZIPPZP.9556/247401-POG/1POG-16SI/20250126T160417</a>
wydzielenie planistyczne	<a href="https://www.gov.pl/zagospodarowanieprzestrzenne/app/StrefaPlanistyczna/PL.ZIPPZP.9556/247401-POG/1POG-18SI/20250126T160417">https://www.gov.pl/zagospodarowanieprzestrzenne/app/StrefaPlanistyczna/PL.ZIPPZP.9556/247401-POG/1POG-18SI/20250126T160417</a>
wydzielenie planistyczne	<a href="https://www.gov.pl/zagospodarowanieprzestrzenne/app/StrefaPlanistyczna/PL.ZIPPZP.9556/247401-POG/1POG-10SK/20250126T160417">https://www.gov.pl/zagospodarowanieprzestrzenne/app/StrefaPlanistyczna/PL.ZIPPZP.9556/247401-POG/1POG-10SK/20250126T160417</a>
wydzielenie planistyczne	<a href="https://www.gov.pl/zagospodarowanieprzestrzenne/app/StrefaPlanistyczna/PL.ZIPPZP.9556/247401-POG/1POG-11SK/20250126T160417">https://www.gov.pl/zagospodarowanieprzestrzenne/app/StrefaPlanistyczna/PL.ZIPPZP.9556/247401-POG/1POG-11SK/20250126T160417</a>
wydzielenie planistyczne	<a href="https://www.gov.pl/zagospodarowanieprzestrzenne/app/StrefaPlanistyczna/PL.ZIPPZP.9556/247401-POG/1POG-19SI/20250126T160417">https://www.gov.pl/zagospodarowanieprzestrzenne/app/StrefaPlanistyczna/PL.ZIPPZP.9556/247401-POG/1POG-19SI/20250126T160417</a>
wydzielenie planistyczne	<a href="https://www.gov.pl/zagospodarowanieprzestrzenne/app/StrefaPlanistyczna/PL.ZIPPZP.9556/247401-POG/1POG-20SI/20250126T160417">https://www.gov.pl/zagospodarowanieprzestrzenne/app/StrefaPlanistyczna/PL.ZIPPZP.9556/247401-POG/1POG-20SI/20250126T160417</a>
wydzielenie planistyczne	<a href="https://www.gov.pl/zagospodarowanieprzestrzenne/app/StrefaPlanistyczna/PL.ZIPPZP.9556/247401-POG/1POG-8SI/20250204T081624">https://www.gov.pl/zagospodarowanieprzestrzenne/app/StrefaPlanistyczna/PL.ZIPPZP.9556/247401-POG/1POG-8SI/20250204T081624</a>
wydzielenie planistyczne	<a href="https://www.gov.pl/zagospodarowanieprzestrzenne/app/StrefaPlanistyczna/PL.ZIPPZP.9556/247401-POG/1POG-79SU/20250126T160417">https://www.gov.pl/zagospodarowanieprzestrzenne/app/StrefaPlanistyczna/PL.ZIPPZP.9556/247401-POG/1POG-79SU/20250126T160417</a>
wydzielenie planistyczne	<a href="https://www.gov.pl/zagospodarowanieprzestrzenne/app/StrefaPlanistyczna/PL.ZIPPZP.9556/247401-POG/1POG-3SN/20250126T160417">https://www.gov.pl/zagospodarowanieprzestrzenne/app/StrefaPlanistyczna/PL.ZIPPZP.9556/247401-POG/1POG-3SN/20250126T160417</a>
wydzielenie planistyczne	<a href="https://www.gov.pl/zagospodarowanieprzestrzenne/app/StrefaPlanistyczna/PL.ZIPPZP.9556/247401-POG/1POG-4SN/20250126T160417">https://www.gov.pl/zagospodarowanieprzestrzenne/app/StrefaPlanistyczna/PL.ZIPPZP.9556/247401-POG/1POG-4SN/20250126T160417</a>
wydzielenie planistyczne	<a href="https://www.gov.pl/zagospodarowanieprzestrzenne/app/StrefaPlanistyczna/PL.ZIPPZP.9556/247401-POG/1POG-5SN/20250126T160417">https://www.gov.pl/zagospodarowanieprzestrzenne/app/StrefaPlanistyczna/PL.ZIPPZP.9556/247401-POG/1POG-5SN/20250126T160417</a>
wydzielenie planistyczne	<a href="https://www.gov.pl/zagospodarowanieprzestrzenne/app/StrefaPlanistyczna/PL.ZIPPZP.9556/247401-POG/1POG-6SN/20250126T160417">https://www.gov.pl/zagospodarowanieprzestrzenne/app/StrefaPlanistyczna/PL.ZIPPZP.9556/247401-POG/1POG-6SN/20250126T160417</a>
wydzielenie planistyczne	<a href="https://www.gov.pl/zagospodarowanieprzestrzenne/app/StrefaPlanistyczna/PL.ZIPPZP.9556/247401-POG/1POG-7SN/20250126T160417">https://www.gov.pl/zagospodarowanieprzestrzenne/app/StrefaPlanistyczna/PL.ZIPPZP.9556/247401-POG/1POG-7SN/20250126T160417</a>
wydzielenie planistyczne	<a href="https://www.gov.pl/zagospodarowanieprzestrzenne/app/StrefaPlanistyczna/PL.ZIPPZP.9556/247401-POG/1POG-7SN/20250126T160417">https://www.gov.pl/zagospodarowanieprzestrzenne/app/StrefaPlanistyczna/PL.ZIPPZP.9556/247401-POG/1POG-7SN/20250126T160417</a>

	<a href="https://www.gov.pl/zagospodarowanieprzestrzenne/app/StrefaPlanistyczna/PL.ZIPPZP.9556/247401-POG/1POG-8SN/20250126T160417">/StrefaPlanistyczna/PL.ZIPPZP.9556/247401-POG/1POG-8SN/20250126T160417</a>
wydzialenie planistyczne	<a href="https://www.gov.pl/zagospodarowanieprzestrzenne/app/StrefaPlanistyczna/PL.ZIPPZP.9556/247401-POG/1POG-10SN/20250126T160417">https://www.gov.pl/zagospodarowanieprzestrzenne/app/StrefaPlanistyczna/PL.ZIPPZP.9556/247401-POG/1POG-10SN/20250126T160417</a>
wydzialenie planistyczne	<a href="https://www.gov.pl/zagospodarowanieprzestrzenne/app/StrefaPlanistyczna/PL.ZIPPZP.9556/247401-POG/1POG-12SN/20250126T160417">https://www.gov.pl/zagospodarowanieprzestrzenne/app/StrefaPlanistyczna/PL.ZIPPZP.9556/247401-POG/1POG-12SN/20250126T160417</a>
wydzialenie planistyczne	<a href="https://www.gov.pl/zagospodarowanieprzestrzenne/app/StrefaPlanistyczna/PL.ZIPPZP.9556/247401-POG/1POG-13SN/20250126T160417">https://www.gov.pl/zagospodarowanieprzestrzenne/app/StrefaPlanistyczna/PL.ZIPPZP.9556/247401-POG/1POG-13SN/20250126T160417</a>
wydzialenie planistyczne	<a href="https://www.gov.pl/zagospodarowanieprzestrzenne/app/StrefaPlanistyczna/PL.ZIPPZP.9556/247401-POG/1POG-14SN/20250126T160417">https://www.gov.pl/zagospodarowanieprzestrzenne/app/StrefaPlanistyczna/PL.ZIPPZP.9556/247401-POG/1POG-14SN/20250126T160417</a>
wydzialenie planistyczne	<a href="https://www.gov.pl/zagospodarowanieprzestrzenne/app/StrefaPlanistyczna/PL.ZIPPZP.9556/247401-POG/1POG-15SN/20250126T160417">https://www.gov.pl/zagospodarowanieprzestrzenne/app/StrefaPlanistyczna/PL.ZIPPZP.9556/247401-POG/1POG-15SN/20250126T160417</a>
wydzialenie planistyczne	<a href="https://www.gov.pl/zagospodarowanieprzestrzenne/app/StrefaPlanistyczna/PL.ZIPPZP.9556/247401-POG/1POG-16SN/20250126T160417">https://www.gov.pl/zagospodarowanieprzestrzenne/app/StrefaPlanistyczna/PL.ZIPPZP.9556/247401-POG/1POG-16SN/20250126T160417</a>
wydzialenie planistyczne	<a href="https://www.gov.pl/zagospodarowanieprzestrzenne/app/StrefaPlanistyczna/PL.ZIPPZP.9556/247401-POG/1POG-17SN/20250126T160417">https://www.gov.pl/zagospodarowanieprzestrzenne/app/StrefaPlanistyczna/PL.ZIPPZP.9556/247401-POG/1POG-17SN/20250126T160417</a>
wydzialenie planistyczne	<a href="https://www.gov.pl/zagospodarowanieprzestrzenne/app/StrefaPlanistyczna/PL.ZIPPZP.9556/247401-POG/1POG-18SN/20250126T160417">https://www.gov.pl/zagospodarowanieprzestrzenne/app/StrefaPlanistyczna/PL.ZIPPZP.9556/247401-POG/1POG-18SN/20250126T160417</a>
wydzialenie planistyczne	<a href="https://www.gov.pl/zagospodarowanieprzestrzenne/app/StrefaPlanistyczna/PL.ZIPPZP.9556/247401-POG/1POG-19SN/20250126T160417">https://www.gov.pl/zagospodarowanieprzestrzenne/app/StrefaPlanistyczna/PL.ZIPPZP.9556/247401-POG/1POG-19SN/20250126T160417</a>
wydzialenie planistyczne	<a href="https://www.gov.pl/zagospodarowanieprzestrzenne/app/StrefaPlanistyczna/PL.ZIPPZP.9556/247401-POG/1POG-20SN/20250126T160417">https://www.gov.pl/zagospodarowanieprzestrzenne/app/StrefaPlanistyczna/PL.ZIPPZP.9556/247401-POG/1POG-20SN/20250126T160417</a>
wydzialenie planistyczne	<a href="https://www.gov.pl/zagospodarowanieprzestrzenne/app/StrefaPlanistyczna/PL.ZIPPZP.9556/247401-POG/1POG-21SN/20250126T160417">https://www.gov.pl/zagospodarowanieprzestrzenne/app/StrefaPlanistyczna/PL.ZIPPZP.9556/247401-POG/1POG-21SN/20250126T160417</a>
wydzialenie planistyczne	<a href="https://www.gov.pl/zagospodarowanieprzestrzenne/app/StrefaPlanistyczna/PL.ZIPPZP.9556/247401-POG/1POG-25SN/20250126T160417">https://www.gov.pl/zagospodarowanieprzestrzenne/app/StrefaPlanistyczna/PL.ZIPPZP.9556/247401-POG/1POG-25SN/20250126T160417</a>
wydzialenie planistyczne	<a href="https://www.gov.pl/zagospodarowanieprzestrzenne/app/StrefaPlanistyczna/PL.ZIPPZP.9556/247401-POG/1POG-26SN/20250126T160417">https://www.gov.pl/zagospodarowanieprzestrzenne/app/StrefaPlanistyczna/PL.ZIPPZP.9556/247401-POG/1POG-26SN/20250126T160417</a>
wydzialenie planistyczne	<a href="https://www.gov.pl/zagospodarowanieprzestrzenne/app/StrefaPlanistyczna/PL.ZIPPZP.9556/247401-POG/1POG-27SN/20250126T160417">https://www.gov.pl/zagospodarowanieprzestrzenne/app/StrefaPlanistyczna/PL.ZIPPZP.9556/247401-POG/1POG-27SN/20250126T160417</a>
wydzialenie planistyczne	<a href="https://www.gov.pl/zagospodarowanieprzestrzenne/app/StrefaPlanistyczna/PL.ZIPPZP.9556/247401-POG/1POG-28SN/20250126T160417">https://www.gov.pl/zagospodarowanieprzestrzenne/app/StrefaPlanistyczna/PL.ZIPPZP.9556/247401-POG/1POG-28SN/20250126T160417</a>
wydzialenie planistyczne	<a href="https://www.gov.pl/zagospodarowanieprzestrzenne/app/StrefaPlanistyczna/PL.ZIPPZP.9556/247401-POG/1POG-29SN/20250126T160417">https://www.gov.pl/zagospodarowanieprzestrzenne/app/StrefaPlanistyczna/PL.ZIPPZP.9556/247401-POG/1POG-29SN/20250126T160417</a>
wydzialenie planistyczne	<a href="https://www.gov.pl/zagospodarowanieprzestrzenne/app">https://www.gov.pl/zagospodarowanieprzestrzenne/app</a>

	<a href="https://www.gov.pl/zagospodarowanieprzestrzenne/app/StrefaPlanistyczna/PL.ZIPPZP.9556/247401-POG/1POG-30SN/20250126T160417">/StrefaPlanistyczna/PL.ZIPPZP.9556/247401-POG/1POG-30SN/20250126T160417</a>
wydzielenie planistyczne	<a href="https://www.gov.pl/zagospodarowanieprzestrzenne/app/StrefaPlanistyczna/PL.ZIPPZP.9556/247401-POG/1POG-31SN/20250126T160417">https://www.gov.pl/zagospodarowanieprzestrzenne/app/StrefaPlanistyczna/PL.ZIPPZP.9556/247401-POG/1POG-31SN/20250126T160417</a>
wydzielenie planistyczne	<a href="https://www.gov.pl/zagospodarowanieprzestrzenne/app/StrefaPlanistyczna/PL.ZIPPZP.9556/247401-POG/1POG-32SN/20250126T160417">https://www.gov.pl/zagospodarowanieprzestrzenne/app/StrefaPlanistyczna/PL.ZIPPZP.9556/247401-POG/1POG-32SN/20250126T160417</a>
wydzielenie planistyczne	<a href="https://www.gov.pl/zagospodarowanieprzestrzenne/app/StrefaPlanistyczna/PL.ZIPPZP.9556/247401-POG/1POG-33SN/20250126T160417">https://www.gov.pl/zagospodarowanieprzestrzenne/app/StrefaPlanistyczna/PL.ZIPPZP.9556/247401-POG/1POG-33SN/20250126T160417</a>
wydzielenie planistyczne	<a href="https://www.gov.pl/zagospodarowanieprzestrzenne/app/StrefaPlanistyczna/PL.ZIPPZP.9556/247401-POG/1POG-28SP/20250126T160417">https://www.gov.pl/zagospodarowanieprzestrzenne/app/StrefaPlanistyczna/PL.ZIPPZP.9556/247401-POG/1POG-28SP/20250126T160417</a>
wydzielenie planistyczne	<a href="https://www.gov.pl/zagospodarowanieprzestrzenne/app/StrefaPlanistyczna/PL.ZIPPZP.9556/247401-POG/1POG-34SN/20250126T160417">https://www.gov.pl/zagospodarowanieprzestrzenne/app/StrefaPlanistyczna/PL.ZIPPZP.9556/247401-POG/1POG-34SN/20250126T160417</a>
wydzielenie planistyczne	<a href="https://www.gov.pl/zagospodarowanieprzestrzenne/app/StrefaPlanistyczna/PL.ZIPPZP.9556/247401-POG/1POG-65SW/20250126T160417">https://www.gov.pl/zagospodarowanieprzestrzenne/app/StrefaPlanistyczna/PL.ZIPPZP.9556/247401-POG/1POG-65SW/20250126T160417</a>
wydzielenie planistyczne	<a href="https://www.gov.pl/zagospodarowanieprzestrzenne/app/StrefaPlanistyczna/PL.ZIPPZP.9556/247401-POG/1POG-35SN/20250126T160417">https://www.gov.pl/zagospodarowanieprzestrzenne/app/StrefaPlanistyczna/PL.ZIPPZP.9556/247401-POG/1POG-35SN/20250126T160417</a>
wydzielenie planistyczne	<a href="https://www.gov.pl/zagospodarowanieprzestrzenne/app/StrefaPlanistyczna/PL.ZIPPZP.9556/247401-POG/1POG-36SN/20250126T160417">https://www.gov.pl/zagospodarowanieprzestrzenne/app/StrefaPlanistyczna/PL.ZIPPZP.9556/247401-POG/1POG-36SN/20250126T160417</a>
wydzielenie planistyczne	<a href="https://www.gov.pl/zagospodarowanieprzestrzenne/app/StrefaPlanistyczna/PL.ZIPPZP.9556/247401-POG/1POG-37SN/20250126T160417">https://www.gov.pl/zagospodarowanieprzestrzenne/app/StrefaPlanistyczna/PL.ZIPPZP.9556/247401-POG/1POG-37SN/20250126T160417</a>
wydzielenie planistyczne	<a href="https://www.gov.pl/zagospodarowanieprzestrzenne/app/StrefaPlanistyczna/PL.ZIPPZP.9556/247401-POG/1POG-38SN/20250126T160417">https://www.gov.pl/zagospodarowanieprzestrzenne/app/StrefaPlanistyczna/PL.ZIPPZP.9556/247401-POG/1POG-38SN/20250126T160417</a>
wydzielenie planistyczne	<a href="https://www.gov.pl/zagospodarowanieprzestrzenne/app/StrefaPlanistyczna/PL.ZIPPZP.9556/247401-POG/1POG-39SN/20250126T160417">https://www.gov.pl/zagospodarowanieprzestrzenne/app/StrefaPlanistyczna/PL.ZIPPZP.9556/247401-POG/1POG-39SN/20250126T160417</a>
wydzielenie planistyczne	<a href="https://www.gov.pl/zagospodarowanieprzestrzenne/app/StrefaPlanistyczna/PL.ZIPPZP.9556/247401-POG/1POG-40SN/20250126T160417">https://www.gov.pl/zagospodarowanieprzestrzenne/app/StrefaPlanistyczna/PL.ZIPPZP.9556/247401-POG/1POG-40SN/20250126T160417</a>
wydzielenie planistyczne	<a href="https://www.gov.pl/zagospodarowanieprzestrzenne/app/StrefaPlanistyczna/PL.ZIPPZP.9556/247401-POG/1POG-42SN/20250126T160417">https://www.gov.pl/zagospodarowanieprzestrzenne/app/StrefaPlanistyczna/PL.ZIPPZP.9556/247401-POG/1POG-42SN/20250126T160417</a>
wydzielenie planistyczne	<a href="https://www.gov.pl/zagospodarowanieprzestrzenne/app/StrefaPlanistyczna/PL.ZIPPZP.9556/247401-POG/1POG-43SN/20250126T160417">https://www.gov.pl/zagospodarowanieprzestrzenne/app/StrefaPlanistyczna/PL.ZIPPZP.9556/247401-POG/1POG-43SN/20250126T160417</a>
wydzielenie planistyczne	<a href="https://www.gov.pl/zagospodarowanieprzestrzenne/app/StrefaPlanistyczna/PL.ZIPPZP.9556/247401-POG/1POG-74SU/20250126T160417">https://www.gov.pl/zagospodarowanieprzestrzenne/app/StrefaPlanistyczna/PL.ZIPPZP.9556/247401-POG/1POG-74SU/20250126T160417</a>
wydzielenie planistyczne	<a href="https://www.gov.pl/zagospodarowanieprzestrzenne/app/StrefaPlanistyczna/PL.ZIPPZP.9556/247401-POG/1POG-45SN/20250126T160417">https://www.gov.pl/zagospodarowanieprzestrzenne/app/StrefaPlanistyczna/PL.ZIPPZP.9556/247401-POG/1POG-45SN/20250126T160417</a>
wydzielenie planistyczne	<a href="https://www.gov.pl/zagospodarowanieprzestrzenne/app">https://www.gov.pl/zagospodarowanieprzestrzenne/app</a>

	<a href="https://www.gov.pl/zagospodarowanieprzestrzenne/app/StrefaPlanistyczna/PL.ZIPPZP.9556/247401-POG/1POG-46SN/20250126T160417">/StrefaPlanistyczna/PL.ZIPPZP.9556/247401-POG/1POG-46SN/20250126T160417</a>
wydzielenie planistyczne	<a href="https://www.gov.pl/zagospodarowanieprzestrzenne/app/StrefaPlanistyczna/PL.ZIPPZP.9556/247401-POG/1POG-47SN/20250126T160417">https://www.gov.pl/zagospodarowanieprzestrzenne/app/StrefaPlanistyczna/PL.ZIPPZP.9556/247401-POG/1POG-47SN/20250126T160417</a>
wydzielenie planistyczne	<a href="https://www.gov.pl/zagospodarowanieprzestrzenne/app/StrefaPlanistyczna/PL.ZIPPZP.9556/247401-POG/1POG-48SN/20250126T160417">https://www.gov.pl/zagospodarowanieprzestrzenne/app/StrefaPlanistyczna/PL.ZIPPZP.9556/247401-POG/1POG-48SN/20250126T160417</a>
wydzielenie planistyczne	<a href="https://www.gov.pl/zagospodarowanieprzestrzenne/app/StrefaPlanistyczna/PL.ZIPPZP.9556/247401-POG/1POG-50SN/20250126T160417">https://www.gov.pl/zagospodarowanieprzestrzenne/app/StrefaPlanistyczna/PL.ZIPPZP.9556/247401-POG/1POG-50SN/20250126T160417</a>
wydzielenie planistyczne	<a href="https://www.gov.pl/zagospodarowanieprzestrzenne/app/StrefaPlanistyczna/PL.ZIPPZP.9556/247401-POG/1POG-51SN/20250126T160417">https://www.gov.pl/zagospodarowanieprzestrzenne/app/StrefaPlanistyczna/PL.ZIPPZP.9556/247401-POG/1POG-51SN/20250126T160417</a>
wydzielenie planistyczne	<a href="https://www.gov.pl/zagospodarowanieprzestrzenne/app/StrefaPlanistyczna/PL.ZIPPZP.9556/247401-POG/1POG-9SP/20250126T160417">https://www.gov.pl/zagospodarowanieprzestrzenne/app/StrefaPlanistyczna/PL.ZIPPZP.9556/247401-POG/1POG-9SP/20250126T160417</a>
wydzielenie planistyczne	<a href="https://www.gov.pl/zagospodarowanieprzestrzenne/app/StrefaPlanistyczna/PL.ZIPPZP.9556/247401-POG/1POG-14SP/20250126T160417">https://www.gov.pl/zagospodarowanieprzestrzenne/app/StrefaPlanistyczna/PL.ZIPPZP.9556/247401-POG/1POG-14SP/20250126T160417</a>
wydzielenie planistyczne	<a href="https://www.gov.pl/zagospodarowanieprzestrzenne/app/StrefaPlanistyczna/PL.ZIPPZP.9556/247401-POG/1POG-17SP/20250126T160417">https://www.gov.pl/zagospodarowanieprzestrzenne/app/StrefaPlanistyczna/PL.ZIPPZP.9556/247401-POG/1POG-17SP/20250126T160417</a>
wydzielenie planistyczne	<a href="https://www.gov.pl/zagospodarowanieprzestrzenne/app/StrefaPlanistyczna/PL.ZIPPZP.9556/247401-POG/1POG-18SP/20250126T160417">https://www.gov.pl/zagospodarowanieprzestrzenne/app/StrefaPlanistyczna/PL.ZIPPZP.9556/247401-POG/1POG-18SP/20250126T160417</a>
wydzielenie planistyczne	<a href="https://www.gov.pl/zagospodarowanieprzestrzenne/app/StrefaPlanistyczna/PL.ZIPPZP.9556/247401-POG/1POG-53SN/20250126T160417">https://www.gov.pl/zagospodarowanieprzestrzenne/app/StrefaPlanistyczna/PL.ZIPPZP.9556/247401-POG/1POG-53SN/20250126T160417</a>
wydzielenie planistyczne	<a href="https://www.gov.pl/zagospodarowanieprzestrzenne/app/StrefaPlanistyczna/PL.ZIPPZP.9556/247401-POG/1POG-2SP/20250126T160417">https://www.gov.pl/zagospodarowanieprzestrzenne/app/StrefaPlanistyczna/PL.ZIPPZP.9556/247401-POG/1POG-2SP/20250126T160417</a>
wydzielenie planistyczne	<a href="https://www.gov.pl/zagospodarowanieprzestrzenne/app/StrefaPlanistyczna/PL.ZIPPZP.9556/247401-POG/1POG-4SP/20250126T160417">https://www.gov.pl/zagospodarowanieprzestrzenne/app/StrefaPlanistyczna/PL.ZIPPZP.9556/247401-POG/1POG-4SP/20250126T160417</a>
wydzielenie planistyczne	<a href="https://www.gov.pl/zagospodarowanieprzestrzenne/app/StrefaPlanistyczna/PL.ZIPPZP.9556/247401-POG/1POG-7SP/20250126T160417">https://www.gov.pl/zagospodarowanieprzestrzenne/app/StrefaPlanistyczna/PL.ZIPPZP.9556/247401-POG/1POG-7SP/20250126T160417</a>
wydzielenie planistyczne	<a href="https://www.gov.pl/zagospodarowanieprzestrzenne/app/StrefaPlanistyczna/PL.ZIPPZP.9556/247401-POG/1POG-4SO/20250126T160417">https://www.gov.pl/zagospodarowanieprzestrzenne/app/StrefaPlanistyczna/PL.ZIPPZP.9556/247401-POG/1POG-4SO/20250126T160417</a>
wydzielenie planistyczne	<a href="https://www.gov.pl/zagospodarowanieprzestrzenne/app/StrefaPlanistyczna/PL.ZIPPZP.9556/247401-POG/1POG-13SO/20250126T160417">https://www.gov.pl/zagospodarowanieprzestrzenne/app/StrefaPlanistyczna/PL.ZIPPZP.9556/247401-POG/1POG-13SO/20250126T160417</a>
wydzielenie planistyczne	<a href="https://www.gov.pl/zagospodarowanieprzestrzenne/app/StrefaPlanistyczna/PL.ZIPPZP.9556/247401-POG/1POG-14SO/20250126T160417">https://www.gov.pl/zagospodarowanieprzestrzenne/app/StrefaPlanistyczna/PL.ZIPPZP.9556/247401-POG/1POG-14SO/20250126T160417</a>
wydzielenie planistyczne	<a href="https://www.gov.pl/zagospodarowanieprzestrzenne/app/StrefaPlanistyczna/PL.ZIPPZP.9556/247401-POG/1POG-75SN/20250126T160417">https://www.gov.pl/zagospodarowanieprzestrzenne/app/StrefaPlanistyczna/PL.ZIPPZP.9556/247401-POG/1POG-75SN/20250126T160417</a>
wydzielenie planistyczne	<a href="https://www.gov.pl/zagospodarowanieprzestrzenne/app">https://www.gov.pl/zagospodarowanieprzestrzenne/app</a>



	<a href="https://www.gov.pl/zagospodarowanieprzestrzenne/app/StrefaPlanistyczna/PL.ZIPPZP.9556/247401-POG/1POG-1SR/20250126T160417">/StrefaPlanistyczna/PL.ZIPPZP.9556/247401-POG/1POG-1SR/20250126T160417</a>
wydzielenie planistyczne	<a href="https://www.gov.pl/zagospodarowanieprzestrzenne/app/StrefaPlanistyczna/PL.ZIPPZP.9556/247401-POG/1POG-2SR/20250126T160417">https://www.gov.pl/zagospodarowanieprzestrzenne/app/StrefaPlanistyczna/PL.ZIPPZP.9556/247401-POG/1POG-2SR/20250126T160417</a>
wydzielenie planistyczne	<a href="https://www.gov.pl/zagospodarowanieprzestrzenne/app/StrefaPlanistyczna/PL.ZIPPZP.9556/247401-POG/1POG-3SR/20250126T160417">https://www.gov.pl/zagospodarowanieprzestrzenne/app/StrefaPlanistyczna/PL.ZIPPZP.9556/247401-POG/1POG-3SR/20250126T160417</a>
wydzielenie planistyczne	<a href="https://www.gov.pl/zagospodarowanieprzestrzenne/app/StrefaPlanistyczna/PL.ZIPPZP.9556/247401-POG/1POG-1SU/20250126T160417">https://www.gov.pl/zagospodarowanieprzestrzenne/app/StrefaPlanistyczna/PL.ZIPPZP.9556/247401-POG/1POG-1SU/20250126T160417</a>
wydzielenie planistyczne	<a href="https://www.gov.pl/zagospodarowanieprzestrzenne/app/StrefaPlanistyczna/PL.ZIPPZP.9556/247401-POG/1POG-2SU/20250126T160417">https://www.gov.pl/zagospodarowanieprzestrzenne/app/StrefaPlanistyczna/PL.ZIPPZP.9556/247401-POG/1POG-2SU/20250126T160417</a>
wydzielenie planistyczne	<a href="https://www.gov.pl/zagospodarowanieprzestrzenne/app/StrefaPlanistyczna/PL.ZIPPZP.9556/247401-POG/1POG-3SU/20250126T160417">https://www.gov.pl/zagospodarowanieprzestrzenne/app/StrefaPlanistyczna/PL.ZIPPZP.9556/247401-POG/1POG-3SU/20250126T160417</a>
wydzielenie planistyczne	<a href="https://www.gov.pl/zagospodarowanieprzestrzenne/app/StrefaPlanistyczna/PL.ZIPPZP.9556/247401-POG/1POG-4SU/20250126T160417">https://www.gov.pl/zagospodarowanieprzestrzenne/app/StrefaPlanistyczna/PL.ZIPPZP.9556/247401-POG/1POG-4SU/20250126T160417</a>
wydzielenie planistyczne	<a href="https://www.gov.pl/zagospodarowanieprzestrzenne/app/StrefaPlanistyczna/PL.ZIPPZP.9556/247401-POG/1POG-7SU/20250126T160417">https://www.gov.pl/zagospodarowanieprzestrzenne/app/StrefaPlanistyczna/PL.ZIPPZP.9556/247401-POG/1POG-7SU/20250126T160417</a>
wydzielenie planistyczne	<a href="https://www.gov.pl/zagospodarowanieprzestrzenne/app/StrefaPlanistyczna/PL.ZIPPZP.9556/247401-POG/1POG-8SU/20250126T160417">https://www.gov.pl/zagospodarowanieprzestrzenne/app/StrefaPlanistyczna/PL.ZIPPZP.9556/247401-POG/1POG-8SU/20250126T160417</a>
wydzielenie planistyczne	<a href="https://www.gov.pl/zagospodarowanieprzestrzenne/app/StrefaPlanistyczna/PL.ZIPPZP.9556/247401-POG/1POG-9SU/20250126T160417">https://www.gov.pl/zagospodarowanieprzestrzenne/app/StrefaPlanistyczna/PL.ZIPPZP.9556/247401-POG/1POG-9SU/20250126T160417</a>
wydzielenie planistyczne	<a href="https://www.gov.pl/zagospodarowanieprzestrzenne/app/StrefaPlanistyczna/PL.ZIPPZP.9556/247401-POG/1POG-10SU/20250126T160417">https://www.gov.pl/zagospodarowanieprzestrzenne/app/StrefaPlanistyczna/PL.ZIPPZP.9556/247401-POG/1POG-10SU/20250126T160417</a>
wydzielenie planistyczne	<a href="https://www.gov.pl/zagospodarowanieprzestrzenne/app/StrefaPlanistyczna/PL.ZIPPZP.9556/247401-POG/1POG-11SU/20250126T160417">https://www.gov.pl/zagospodarowanieprzestrzenne/app/StrefaPlanistyczna/PL.ZIPPZP.9556/247401-POG/1POG-11SU/20250126T160417</a>
wydzielenie planistyczne	<a href="https://www.gov.pl/zagospodarowanieprzestrzenne/app/StrefaPlanistyczna/PL.ZIPPZP.9556/247401-POG/1POG-12SU/20250126T160417">https://www.gov.pl/zagospodarowanieprzestrzenne/app/StrefaPlanistyczna/PL.ZIPPZP.9556/247401-POG/1POG-12SU/20250126T160417</a>
wydzielenie planistyczne	<a href="https://www.gov.pl/zagospodarowanieprzestrzenne/app/StrefaPlanistyczna/PL.ZIPPZP.9556/247401-POG/1POG-13SU/20250126T160417">https://www.gov.pl/zagospodarowanieprzestrzenne/app/StrefaPlanistyczna/PL.ZIPPZP.9556/247401-POG/1POG-13SU/20250126T160417</a>
wydzielenie planistyczne	<a href="https://www.gov.pl/zagospodarowanieprzestrzenne/app/StrefaPlanistyczna/PL.ZIPPZP.9556/247401-POG/1POG-15SU/20250126T160417">https://www.gov.pl/zagospodarowanieprzestrzenne/app/StrefaPlanistyczna/PL.ZIPPZP.9556/247401-POG/1POG-15SU/20250126T160417</a>
wydzielenie planistyczne	<a href="https://www.gov.pl/zagospodarowanieprzestrzenne/app/StrefaPlanistyczna/PL.ZIPPZP.9556/247401-POG/1POG-16SU/20250126T160417">https://www.gov.pl/zagospodarowanieprzestrzenne/app/StrefaPlanistyczna/PL.ZIPPZP.9556/247401-POG/1POG-16SU/20250126T160417</a>
wydzielenie planistyczne	<a href="https://www.gov.pl/zagospodarowanieprzestrzenne/app/StrefaPlanistyczna/PL.ZIPPZP.9556/247401-POG/1POG-17SU/20250126T160417">https://www.gov.pl/zagospodarowanieprzestrzenne/app/StrefaPlanistyczna/PL.ZIPPZP.9556/247401-POG/1POG-17SU/20250126T160417</a>
wydzielenie planistyczne	<a href="https://www.gov.pl/zagospodarowanieprzestrzenne/app">https://www.gov.pl/zagospodarowanieprzestrzenne/app</a>



	<a href="https://www.gov.pl/zagospodarowanieprzestrzenne/app/StrefaPlanistyczna/PL.ZIPPZP.9556/247401-POG/1POG-35SU/20250126T160417">/StrefaPlanistyczna/PL.ZIPPZP.9556/247401-POG/1POG-35SU/20250126T160417</a>
wydzielenie planistyczne	<a href="https://www.gov.pl/zagospodarowanieprzestrzenne/app/StrefaPlanistyczna/PL.ZIPPZP.9556/247401-POG/1POG-36SU/20250126T160417">https://www.gov.pl/zagospodarowanieprzestrzenne/app/StrefaPlanistyczna/PL.ZIPPZP.9556/247401-POG/1POG-36SU/20250126T160417</a>
wydzielenie planistyczne	<a href="https://www.gov.pl/zagospodarowanieprzestrzenne/app/StrefaPlanistyczna/PL.ZIPPZP.9556/247401-POG/1POG-37SU/20250126T160417">https://www.gov.pl/zagospodarowanieprzestrzenne/app/StrefaPlanistyczna/PL.ZIPPZP.9556/247401-POG/1POG-37SU/20250126T160417</a>
wydzielenie planistyczne	<a href="https://www.gov.pl/zagospodarowanieprzestrzenne/app/StrefaPlanistyczna/PL.ZIPPZP.9556/247401-POG/1POG-38SU/20250126T160417">https://www.gov.pl/zagospodarowanieprzestrzenne/app/StrefaPlanistyczna/PL.ZIPPZP.9556/247401-POG/1POG-38SU/20250126T160417</a>
wydzielenie planistyczne	<a href="https://www.gov.pl/zagospodarowanieprzestrzenne/app/StrefaPlanistyczna/PL.ZIPPZP.9556/247401-POG/1POG-39SU/20250126T160417">https://www.gov.pl/zagospodarowanieprzestrzenne/app/StrefaPlanistyczna/PL.ZIPPZP.9556/247401-POG/1POG-39SU/20250126T160417</a>
wydzielenie planistyczne	<a href="https://www.gov.pl/zagospodarowanieprzestrzenne/app/StrefaPlanistyczna/PL.ZIPPZP.9556/247401-POG/1POG-41SU/20250126T160417">https://www.gov.pl/zagospodarowanieprzestrzenne/app/StrefaPlanistyczna/PL.ZIPPZP.9556/247401-POG/1POG-41SU/20250126T160417</a>
wydzielenie planistyczne	<a href="https://www.gov.pl/zagospodarowanieprzestrzenne/app/StrefaPlanistyczna/PL.ZIPPZP.9556/247401-POG/1POG-42SU/20250126T160417">https://www.gov.pl/zagospodarowanieprzestrzenne/app/StrefaPlanistyczna/PL.ZIPPZP.9556/247401-POG/1POG-42SU/20250126T160417</a>
wydzielenie planistyczne	<a href="https://www.gov.pl/zagospodarowanieprzestrzenne/app/StrefaPlanistyczna/PL.ZIPPZP.9556/247401-POG/1POG-43SU/20250126T160417">https://www.gov.pl/zagospodarowanieprzestrzenne/app/StrefaPlanistyczna/PL.ZIPPZP.9556/247401-POG/1POG-43SU/20250126T160417</a>
wydzielenie planistyczne	<a href="https://www.gov.pl/zagospodarowanieprzestrzenne/app/StrefaPlanistyczna/PL.ZIPPZP.9556/247401-POG/1POG-44SU/20250126T160417">https://www.gov.pl/zagospodarowanieprzestrzenne/app/StrefaPlanistyczna/PL.ZIPPZP.9556/247401-POG/1POG-44SU/20250126T160417</a>
wydzielenie planistyczne	<a href="https://www.gov.pl/zagospodarowanieprzestrzenne/app/StrefaPlanistyczna/PL.ZIPPZP.9556/247401-POG/1POG-45SU/20250126T160417">https://www.gov.pl/zagospodarowanieprzestrzenne/app/StrefaPlanistyczna/PL.ZIPPZP.9556/247401-POG/1POG-45SU/20250126T160417</a>
wydzielenie planistyczne	<a href="https://www.gov.pl/zagospodarowanieprzestrzenne/app/StrefaPlanistyczna/PL.ZIPPZP.9556/247401-POG/1POG-46SU/20250126T160417">https://www.gov.pl/zagospodarowanieprzestrzenne/app/StrefaPlanistyczna/PL.ZIPPZP.9556/247401-POG/1POG-46SU/20250126T160417</a>
wydzielenie planistyczne	<a href="https://www.gov.pl/zagospodarowanieprzestrzenne/app/StrefaPlanistyczna/PL.ZIPPZP.9556/247401-POG/1POG-47SU/20250126T160417">https://www.gov.pl/zagospodarowanieprzestrzenne/app/StrefaPlanistyczna/PL.ZIPPZP.9556/247401-POG/1POG-47SU/20250126T160417</a>
wydzielenie planistyczne	<a href="https://www.gov.pl/zagospodarowanieprzestrzenne/app/StrefaPlanistyczna/PL.ZIPPZP.9556/247401-POG/1POG-48SU/20250126T160417">https://www.gov.pl/zagospodarowanieprzestrzenne/app/StrefaPlanistyczna/PL.ZIPPZP.9556/247401-POG/1POG-48SU/20250126T160417</a>
wydzielenie planistyczne	<a href="https://www.gov.pl/zagospodarowanieprzestrzenne/app/StrefaPlanistyczna/PL.ZIPPZP.9556/247401-POG/1POG-50SU/20250126T160417">https://www.gov.pl/zagospodarowanieprzestrzenne/app/StrefaPlanistyczna/PL.ZIPPZP.9556/247401-POG/1POG-50SU/20250126T160417</a>
wydzielenie planistyczne	<a href="https://www.gov.pl/zagospodarowanieprzestrzenne/app/StrefaPlanistyczna/PL.ZIPPZP.9556/247401-POG/1POG-16SP/20250126T160417">https://www.gov.pl/zagospodarowanieprzestrzenne/app/StrefaPlanistyczna/PL.ZIPPZP.9556/247401-POG/1POG-16SP/20250126T160417</a>
wydzielenie planistyczne	<a href="https://www.gov.pl/zagospodarowanieprzestrzenne/app/StrefaPlanistyczna/PL.ZIPPZP.9556/247401-POG/1POG-51SU/20250126T160417">https://www.gov.pl/zagospodarowanieprzestrzenne/app/StrefaPlanistyczna/PL.ZIPPZP.9556/247401-POG/1POG-51SU/20250126T160417</a>
wydzielenie planistyczne	<a href="https://www.gov.pl/zagospodarowanieprzestrzenne/app/StrefaPlanistyczna/PL.ZIPPZP.9556/247401-POG/1POG-52SU/20250126T160417">https://www.gov.pl/zagospodarowanieprzestrzenne/app/StrefaPlanistyczna/PL.ZIPPZP.9556/247401-POG/1POG-52SU/20250126T160417</a>
wydzielenie planistyczne	<a href="https://www.gov.pl/zagospodarowanieprzestrzenne/app">https://www.gov.pl/zagospodarowanieprzestrzenne/app</a>



	<a href="https://www.gov.pl/zagospodarowanieprzestrzenne/app/StrefaPlanistyczna/PL.ZIPPZP.9556/247401-POG/1POG-71SU/20250126T160417">/StrefaPlanistyczna/PL.ZIPPZP.9556/247401-POG/1POG-71SU/20250126T160417</a>
wydzielenie planistyczne	<a href="https://www.gov.pl/zagospodarowanieprzestrzenne/app/StrefaPlanistyczna/PL.ZIPPZP.9556/247401-POG/1POG-2SW/20250126T160417">https://www.gov.pl/zagospodarowanieprzestrzenne/app/StrefaPlanistyczna/PL.ZIPPZP.9556/247401-POG/1POG-2SW/20250126T160417</a>
wydzielenie planistyczne	<a href="https://www.gov.pl/zagospodarowanieprzestrzenne/app/StrefaPlanistyczna/PL.ZIPPZP.9556/247401-POG/1POG-3SW/20250126T160417">https://www.gov.pl/zagospodarowanieprzestrzenne/app/StrefaPlanistyczna/PL.ZIPPZP.9556/247401-POG/1POG-3SW/20250126T160417</a>
wydzielenie planistyczne	<a href="https://www.gov.pl/zagospodarowanieprzestrzenne/app/StrefaPlanistyczna/PL.ZIPPZP.9556/247401-POG/1POG-4SW/20250126T160417">https://www.gov.pl/zagospodarowanieprzestrzenne/app/StrefaPlanistyczna/PL.ZIPPZP.9556/247401-POG/1POG-4SW/20250126T160417</a>
wydzielenie planistyczne	<a href="https://www.gov.pl/zagospodarowanieprzestrzenne/app/StrefaPlanistyczna/PL.ZIPPZP.9556/247401-POG/1POG-5SW/20250126T160417">https://www.gov.pl/zagospodarowanieprzestrzenne/app/StrefaPlanistyczna/PL.ZIPPZP.9556/247401-POG/1POG-5SW/20250126T160417</a>
wydzielenie planistyczne	<a href="https://www.gov.pl/zagospodarowanieprzestrzenne/app/StrefaPlanistyczna/PL.ZIPPZP.9556/247401-POG/1POG-6SW/20250126T160417">https://www.gov.pl/zagospodarowanieprzestrzenne/app/StrefaPlanistyczna/PL.ZIPPZP.9556/247401-POG/1POG-6SW/20250126T160417</a>
wydzielenie planistyczne	<a href="https://www.gov.pl/zagospodarowanieprzestrzenne/app/StrefaPlanistyczna/PL.ZIPPZP.9556/247401-POG/1POG-7SW/20250126T160417">https://www.gov.pl/zagospodarowanieprzestrzenne/app/StrefaPlanistyczna/PL.ZIPPZP.9556/247401-POG/1POG-7SW/20250126T160417</a>
wydzielenie planistyczne	<a href="https://www.gov.pl/zagospodarowanieprzestrzenne/app/StrefaPlanistyczna/PL.ZIPPZP.9556/247401-POG/1POG-8SW/20250126T160417">https://www.gov.pl/zagospodarowanieprzestrzenne/app/StrefaPlanistyczna/PL.ZIPPZP.9556/247401-POG/1POG-8SW/20250126T160417</a>
wydzielenie planistyczne	<a href="https://www.gov.pl/zagospodarowanieprzestrzenne/app/StrefaPlanistyczna/PL.ZIPPZP.9556/247401-POG/1POG-9SW/20250126T160417">https://www.gov.pl/zagospodarowanieprzestrzenne/app/StrefaPlanistyczna/PL.ZIPPZP.9556/247401-POG/1POG-9SW/20250126T160417</a>
wydzielenie planistyczne	<a href="https://www.gov.pl/zagospodarowanieprzestrzenne/app/StrefaPlanistyczna/PL.ZIPPZP.9556/247401-POG/1POG-10SW/20250126T160417">https://www.gov.pl/zagospodarowanieprzestrzenne/app/StrefaPlanistyczna/PL.ZIPPZP.9556/247401-POG/1POG-10SW/20250126T160417</a>
wydzielenie planistyczne	<a href="https://www.gov.pl/zagospodarowanieprzestrzenne/app/StrefaPlanistyczna/PL.ZIPPZP.9556/247401-POG/1POG-11SW/20250126T160417">https://www.gov.pl/zagospodarowanieprzestrzenne/app/StrefaPlanistyczna/PL.ZIPPZP.9556/247401-POG/1POG-11SW/20250126T160417</a>
wydzielenie planistyczne	<a href="https://www.gov.pl/zagospodarowanieprzestrzenne/app/StrefaPlanistyczna/PL.ZIPPZP.9556/247401-POG/1POG-12SW/20250126T160417">https://www.gov.pl/zagospodarowanieprzestrzenne/app/StrefaPlanistyczna/PL.ZIPPZP.9556/247401-POG/1POG-12SW/20250126T160417</a>
wydzielenie planistyczne	<a href="https://www.gov.pl/zagospodarowanieprzestrzenne/app/StrefaPlanistyczna/PL.ZIPPZP.9556/247401-POG/1POG-13SW/20250126T160417">https://www.gov.pl/zagospodarowanieprzestrzenne/app/StrefaPlanistyczna/PL.ZIPPZP.9556/247401-POG/1POG-13SW/20250126T160417</a>
wydzielenie planistyczne	<a href="https://www.gov.pl/zagospodarowanieprzestrzenne/app/StrefaPlanistyczna/PL.ZIPPZP.9556/247401-POG/1POG-15SW/20250126T160417">https://www.gov.pl/zagospodarowanieprzestrzenne/app/StrefaPlanistyczna/PL.ZIPPZP.9556/247401-POG/1POG-15SW/20250126T160417</a>
wydzielenie planistyczne	<a href="https://www.gov.pl/zagospodarowanieprzestrzenne/app/StrefaPlanistyczna/PL.ZIPPZP.9556/247401-POG/1POG-16SW/20250126T160417">https://www.gov.pl/zagospodarowanieprzestrzenne/app/StrefaPlanistyczna/PL.ZIPPZP.9556/247401-POG/1POG-16SW/20250126T160417</a>
wydzielenie planistyczne	<a href="https://www.gov.pl/zagospodarowanieprzestrzenne/app/StrefaPlanistyczna/PL.ZIPPZP.9556/247401-POG/1POG-17SW/20250126T160417">https://www.gov.pl/zagospodarowanieprzestrzenne/app/StrefaPlanistyczna/PL.ZIPPZP.9556/247401-POG/1POG-17SW/20250126T160417</a>
wydzielenie planistyczne	<a href="https://www.gov.pl/zagospodarowanieprzestrzenne/app/StrefaPlanistyczna/PL.ZIPPZP.9556/247401-POG/1POG-18SW/20250126T160417">https://www.gov.pl/zagospodarowanieprzestrzenne/app/StrefaPlanistyczna/PL.ZIPPZP.9556/247401-POG/1POG-18SW/20250126T160417</a>
wydzielenie planistyczne	<a href="https://www.gov.pl/zagospodarowanieprzestrzenne/app">https://www.gov.pl/zagospodarowanieprzestrzenne/app</a>

	<a href="https://www.gov.pl/zagospodarowanieprzestrzenne/app/StrefaPlanistyczna/PL.ZIPPZP.9556/247401-POG/1POG-19SW/20250126T160417">/StrefaPlanistyczna/PL.ZIPPZP.9556/247401-POG/1POG-19SW/20250126T160417</a>
wydzielenie planistyczne	<a href="https://www.gov.pl/zagospodarowanieprzestrzenne/app/StrefaPlanistyczna/PL.ZIPPZP.9556/247401-POG/1POG-20SW/20250126T160417">https://www.gov.pl/zagospodarowanieprzestrzenne/app/StrefaPlanistyczna/PL.ZIPPZP.9556/247401-POG/1POG-20SW/20250126T160417</a>
wydzielenie planistyczne	<a href="https://www.gov.pl/zagospodarowanieprzestrzenne/app/StrefaPlanistyczna/PL.ZIPPZP.9556/247401-POG/1POG-21SW/20250126T160417">https://www.gov.pl/zagospodarowanieprzestrzenne/app/StrefaPlanistyczna/PL.ZIPPZP.9556/247401-POG/1POG-21SW/20250126T160417</a>
wydzielenie planistyczne	<a href="https://www.gov.pl/zagospodarowanieprzestrzenne/app/StrefaPlanistyczna/PL.ZIPPZP.9556/247401-POG/1POG-22SW/20250126T160417">https://www.gov.pl/zagospodarowanieprzestrzenne/app/StrefaPlanistyczna/PL.ZIPPZP.9556/247401-POG/1POG-22SW/20250126T160417</a>
wydzielenie planistyczne	<a href="https://www.gov.pl/zagospodarowanieprzestrzenne/app/StrefaPlanistyczna/PL.ZIPPZP.9556/247401-POG/1POG-23SW/20250126T160417">https://www.gov.pl/zagospodarowanieprzestrzenne/app/StrefaPlanistyczna/PL.ZIPPZP.9556/247401-POG/1POG-23SW/20250126T160417</a>
wydzielenie planistyczne	<a href="https://www.gov.pl/zagospodarowanieprzestrzenne/app/StrefaPlanistyczna/PL.ZIPPZP.9556/247401-POG/1POG-80SU/20250126T160417">https://www.gov.pl/zagospodarowanieprzestrzenne/app/StrefaPlanistyczna/PL.ZIPPZP.9556/247401-POG/1POG-80SU/20250126T160417</a>
wydzielenie planistyczne	<a href="https://www.gov.pl/zagospodarowanieprzestrzenne/app/StrefaPlanistyczna/PL.ZIPPZP.9556/247401-POG/1POG-26SW/20250126T160417">https://www.gov.pl/zagospodarowanieprzestrzenne/app/StrefaPlanistyczna/PL.ZIPPZP.9556/247401-POG/1POG-26SW/20250126T160417</a>
wydzielenie planistyczne	<a href="https://www.gov.pl/zagospodarowanieprzestrzenne/app/StrefaPlanistyczna/PL.ZIPPZP.9556/247401-POG/1POG-28SW/20250126T160417">https://www.gov.pl/zagospodarowanieprzestrzenne/app/StrefaPlanistyczna/PL.ZIPPZP.9556/247401-POG/1POG-28SW/20250126T160417</a>
wydzielenie planistyczne	<a href="https://www.gov.pl/zagospodarowanieprzestrzenne/app/StrefaPlanistyczna/PL.ZIPPZP.9556/247401-POG/1POG-29SW/20250126T160417">https://www.gov.pl/zagospodarowanieprzestrzenne/app/StrefaPlanistyczna/PL.ZIPPZP.9556/247401-POG/1POG-29SW/20250126T160417</a>
wydzielenie planistyczne	<a href="https://www.gov.pl/zagospodarowanieprzestrzenne/app/StrefaPlanistyczna/PL.ZIPPZP.9556/247401-POG/1POG-30SW/20250126T160417">https://www.gov.pl/zagospodarowanieprzestrzenne/app/StrefaPlanistyczna/PL.ZIPPZP.9556/247401-POG/1POG-30SW/20250126T160417</a>
wydzielenie planistyczne	<a href="https://www.gov.pl/zagospodarowanieprzestrzenne/app/StrefaPlanistyczna/PL.ZIPPZP.9556/247401-POG/1POG-32SW/20250126T160417">https://www.gov.pl/zagospodarowanieprzestrzenne/app/StrefaPlanistyczna/PL.ZIPPZP.9556/247401-POG/1POG-32SW/20250126T160417</a>
wydzielenie planistyczne	<a href="https://www.gov.pl/zagospodarowanieprzestrzenne/app/StrefaPlanistyczna/PL.ZIPPZP.9556/247401-POG/1POG-33SW/20250126T160417">https://www.gov.pl/zagospodarowanieprzestrzenne/app/StrefaPlanistyczna/PL.ZIPPZP.9556/247401-POG/1POG-33SW/20250126T160417</a>
wydzielenie planistyczne	<a href="https://www.gov.pl/zagospodarowanieprzestrzenne/app/StrefaPlanistyczna/PL.ZIPPZP.9556/247401-POG/1POG-34SW/20250126T160417">https://www.gov.pl/zagospodarowanieprzestrzenne/app/StrefaPlanistyczna/PL.ZIPPZP.9556/247401-POG/1POG-34SW/20250126T160417</a>
wydzielenie planistyczne	<a href="https://www.gov.pl/zagospodarowanieprzestrzenne/app/StrefaPlanistyczna/PL.ZIPPZP.9556/247401-POG/1POG-35SW/20250126T160417">https://www.gov.pl/zagospodarowanieprzestrzenne/app/StrefaPlanistyczna/PL.ZIPPZP.9556/247401-POG/1POG-35SW/20250126T160417</a>
wydzielenie planistyczne	<a href="https://www.gov.pl/zagospodarowanieprzestrzenne/app/StrefaPlanistyczna/PL.ZIPPZP.9556/247401-POG/1POG-36SW/20250126T160417">https://www.gov.pl/zagospodarowanieprzestrzenne/app/StrefaPlanistyczna/PL.ZIPPZP.9556/247401-POG/1POG-36SW/20250126T160417</a>
wydzielenie planistyczne	<a href="https://www.gov.pl/zagospodarowanieprzestrzenne/app/StrefaPlanistyczna/PL.ZIPPZP.9556/247401-POG/1POG-37SW/20250126T160417">https://www.gov.pl/zagospodarowanieprzestrzenne/app/StrefaPlanistyczna/PL.ZIPPZP.9556/247401-POG/1POG-37SW/20250126T160417</a>
wydzielenie planistyczne	<a href="https://www.gov.pl/zagospodarowanieprzestrzenne/app/StrefaPlanistyczna/PL.ZIPPZP.9556/247401-POG/1POG-38SW/20250126T160417">https://www.gov.pl/zagospodarowanieprzestrzenne/app/StrefaPlanistyczna/PL.ZIPPZP.9556/247401-POG/1POG-38SW/20250126T160417</a>
wydzielenie planistyczne	<a href="https://www.gov.pl/zagospodarowanieprzestrzenne/app/StrefaPlanistyczna/PL.ZIPPZP.9556/247401-POG/1POG-38SW/20250126T160417">https://www.gov.pl/zagospodarowanieprzestrzenne/app/StrefaPlanistyczna/PL.ZIPPZP.9556/247401-POG/1POG-38SW/20250126T160417</a>



	<a href="https://www.gov.pl/zagospodarowanieprzestrzenne/app/StrefaPlanistyczna/PL.ZIPPZP.9556/247401-POG/1POG-39SW/20250126T160417">/StrefaPlanistyczna/PL.ZIPPZP.9556/247401-POG/1POG-39SW/20250126T160417</a>
wydzielenie planistyczne	<a href="https://www.gov.pl/zagospodarowanieprzestrzenne/app/StrefaPlanistyczna/PL.ZIPPZP.9556/247401-POG/1POG-9SJ/20250126T160417">https://www.gov.pl/zagospodarowanieprzestrzenne/app/StrefaPlanistyczna/PL.ZIPPZP.9556/247401-POG/1POG-9SJ/20250126T160417</a>
wydzielenie planistyczne	<a href="https://www.gov.pl/zagospodarowanieprzestrzenne/app/StrefaPlanistyczna/PL.ZIPPZP.9556/247401-POG/1POG-41SW/20250126T160417">https://www.gov.pl/zagospodarowanieprzestrzenne/app/StrefaPlanistyczna/PL.ZIPPZP.9556/247401-POG/1POG-41SW/20250126T160417</a>
wydzielenie planistyczne	<a href="https://www.gov.pl/zagospodarowanieprzestrzenne/app/StrefaPlanistyczna/PL.ZIPPZP.9556/247401-POG/1POG-42SW/20250126T160417">https://www.gov.pl/zagospodarowanieprzestrzenne/app/StrefaPlanistyczna/PL.ZIPPZP.9556/247401-POG/1POG-42SW/20250126T160417</a>
wydzielenie planistyczne	<a href="https://www.gov.pl/zagospodarowanieprzestrzenne/app/StrefaPlanistyczna/PL.ZIPPZP.9556/247401-POG/1POG-43SW/20250126T160417">https://www.gov.pl/zagospodarowanieprzestrzenne/app/StrefaPlanistyczna/PL.ZIPPZP.9556/247401-POG/1POG-43SW/20250126T160417</a>
wydzielenie planistyczne	<a href="https://www.gov.pl/zagospodarowanieprzestrzenne/app/StrefaPlanistyczna/PL.ZIPPZP.9556/247401-POG/1POG-44SW/20250126T160417">https://www.gov.pl/zagospodarowanieprzestrzenne/app/StrefaPlanistyczna/PL.ZIPPZP.9556/247401-POG/1POG-44SW/20250126T160417</a>
wydzielenie planistyczne	<a href="https://www.gov.pl/zagospodarowanieprzestrzenne/app/StrefaPlanistyczna/PL.ZIPPZP.9556/247401-POG/1POG-45SW/20250126T160417">https://www.gov.pl/zagospodarowanieprzestrzenne/app/StrefaPlanistyczna/PL.ZIPPZP.9556/247401-POG/1POG-45SW/20250126T160417</a>
wydzielenie planistyczne	<a href="https://www.gov.pl/zagospodarowanieprzestrzenne/app/StrefaPlanistyczna/PL.ZIPPZP.9556/247401-POG/1POG-48SW/20250126T160417">https://www.gov.pl/zagospodarowanieprzestrzenne/app/StrefaPlanistyczna/PL.ZIPPZP.9556/247401-POG/1POG-48SW/20250126T160417</a>
wydzielenie planistyczne	<a href="https://www.gov.pl/zagospodarowanieprzestrzenne/app/StrefaPlanistyczna/PL.ZIPPZP.9556/247401-POG/1POG-49SW/20250126T160417">https://www.gov.pl/zagospodarowanieprzestrzenne/app/StrefaPlanistyczna/PL.ZIPPZP.9556/247401-POG/1POG-49SW/20250126T160417</a>
wydzielenie planistyczne	<a href="https://www.gov.pl/zagospodarowanieprzestrzenne/app/StrefaPlanistyczna/PL.ZIPPZP.9556/247401-POG/1POG-50SW/20250126T160417">https://www.gov.pl/zagospodarowanieprzestrzenne/app/StrefaPlanistyczna/PL.ZIPPZP.9556/247401-POG/1POG-50SW/20250126T160417</a>
wydzielenie planistyczne	<a href="https://www.gov.pl/zagospodarowanieprzestrzenne/app/StrefaPlanistyczna/PL.ZIPPZP.9556/247401-POG/1POG-51SW/20250126T160417">https://www.gov.pl/zagospodarowanieprzestrzenne/app/StrefaPlanistyczna/PL.ZIPPZP.9556/247401-POG/1POG-51SW/20250126T160417</a>
wydzielenie planistyczne	<a href="https://www.gov.pl/zagospodarowanieprzestrzenne/app/StrefaPlanistyczna/PL.ZIPPZP.9556/247401-POG/1POG-54SW/20250126T160417">https://www.gov.pl/zagospodarowanieprzestrzenne/app/StrefaPlanistyczna/PL.ZIPPZP.9556/247401-POG/1POG-54SW/20250126T160417</a>
wydzielenie planistyczne	<a href="https://www.gov.pl/zagospodarowanieprzestrzenne/app/StrefaPlanistyczna/PL.ZIPPZP.9556/247401-POG/1POG-55SW/20250126T160417">https://www.gov.pl/zagospodarowanieprzestrzenne/app/StrefaPlanistyczna/PL.ZIPPZP.9556/247401-POG/1POG-55SW/20250126T160417</a>
wydzielenie planistyczne	<a href="https://www.gov.pl/zagospodarowanieprzestrzenne/app/StrefaPlanistyczna/PL.ZIPPZP.9556/247401-POG/1POG-62SW/20250126T160417">https://www.gov.pl/zagospodarowanieprzestrzenne/app/StrefaPlanistyczna/PL.ZIPPZP.9556/247401-POG/1POG-62SW/20250126T160417</a>
wydzielenie planistyczne	<a href="https://www.gov.pl/zagospodarowanieprzestrzenne/app/StrefaPlanistyczna/PL.ZIPPZP.9556/247401-POG/1POG-57SW/20250126T160417">https://www.gov.pl/zagospodarowanieprzestrzenne/app/StrefaPlanistyczna/PL.ZIPPZP.9556/247401-POG/1POG-57SW/20250126T160417</a>
wydzielenie planistyczne	<a href="https://www.gov.pl/zagospodarowanieprzestrzenne/app/StrefaPlanistyczna/PL.ZIPPZP.9556/247401-POG/1POG-58SW/20250126T160417">https://www.gov.pl/zagospodarowanieprzestrzenne/app/StrefaPlanistyczna/PL.ZIPPZP.9556/247401-POG/1POG-58SW/20250126T160417</a>
wydzielenie planistyczne	<a href="https://www.gov.pl/zagospodarowanieprzestrzenne/app/StrefaPlanistyczna/PL.ZIPPZP.9556/247401-POG/1POG-59SW/20250126T160417">https://www.gov.pl/zagospodarowanieprzestrzenne/app/StrefaPlanistyczna/PL.ZIPPZP.9556/247401-POG/1POG-59SW/20250126T160417</a>
wydzielenie planistyczne	<a href="https://www.gov.pl/zagospodarowanieprzestrzenne/app">https://www.gov.pl/zagospodarowanieprzestrzenne/app</a>

	<a href="https://www.gov.pl/zagospodarowanieprzestrzenne/app/StrefaPlanistyczna/PL.ZIPPZP.9556/247401-POG/1POG-54SN/20250126T160417">/StrefaPlanistyczna/PL.ZIPPZP.9556/247401-POG/1POG-54SN/20250126T160417</a>
wydzielenie planistyczne	<a href="https://www.gov.pl/zagospodarowanieprzestrzenne/app/StrefaPlanistyczna/PL.ZIPPZP.9556/247401-POG/1POG-55SN/20250126T160417">https://www.gov.pl/zagospodarowanieprzestrzenne/app/StrefaPlanistyczna/PL.ZIPPZP.9556/247401-POG/1POG-55SN/20250126T160417</a>
wydzielenie planistyczne	<a href="https://www.gov.pl/zagospodarowanieprzestrzenne/app/StrefaPlanistyczna/PL.ZIPPZP.9556/247401-POG/1POG-56SN/20250126T160417">https://www.gov.pl/zagospodarowanieprzestrzenne/app/StrefaPlanistyczna/PL.ZIPPZP.9556/247401-POG/1POG-56SN/20250126T160417</a>
wydzielenie planistyczne	<a href="https://www.gov.pl/zagospodarowanieprzestrzenne/app/StrefaPlanistyczna/PL.ZIPPZP.9556/247401-POG/1POG-57SN/20250126T160417">https://www.gov.pl/zagospodarowanieprzestrzenne/app/StrefaPlanistyczna/PL.ZIPPZP.9556/247401-POG/1POG-57SN/20250126T160417</a>
wydzielenie planistyczne	<a href="https://www.gov.pl/zagospodarowanieprzestrzenne/app/StrefaPlanistyczna/PL.ZIPPZP.9556/247401-POG/1POG-58SN/20250126T160417">https://www.gov.pl/zagospodarowanieprzestrzenne/app/StrefaPlanistyczna/PL.ZIPPZP.9556/247401-POG/1POG-58SN/20250126T160417</a>
wydzielenie planistyczne	<a href="https://www.gov.pl/zagospodarowanieprzestrzenne/app/StrefaPlanistyczna/PL.ZIPPZP.9556/247401-POG/1POG-61SN/20250126T160417">https://www.gov.pl/zagospodarowanieprzestrzenne/app/StrefaPlanistyczna/PL.ZIPPZP.9556/247401-POG/1POG-61SN/20250126T160417</a>
wydzielenie planistyczne	<a href="https://www.gov.pl/zagospodarowanieprzestrzenne/app/StrefaPlanistyczna/PL.ZIPPZP.9556/247401-POG/1POG-62SN/20250126T160417">https://www.gov.pl/zagospodarowanieprzestrzenne/app/StrefaPlanistyczna/PL.ZIPPZP.9556/247401-POG/1POG-62SN/20250126T160417</a>
wydzielenie planistyczne	<a href="https://www.gov.pl/zagospodarowanieprzestrzenne/app/StrefaPlanistyczna/PL.ZIPPZP.9556/247401-POG/1POG-63SN/20250126T160417">https://www.gov.pl/zagospodarowanieprzestrzenne/app/StrefaPlanistyczna/PL.ZIPPZP.9556/247401-POG/1POG-63SN/20250126T160417</a>
wydzielenie planistyczne	<a href="https://www.gov.pl/zagospodarowanieprzestrzenne/app/StrefaPlanistyczna/PL.ZIPPZP.9556/247401-POG/1POG-65SN/20250126T160417">https://www.gov.pl/zagospodarowanieprzestrzenne/app/StrefaPlanistyczna/PL.ZIPPZP.9556/247401-POG/1POG-65SN/20250126T160417</a>
wydzielenie planistyczne	<a href="https://www.gov.pl/zagospodarowanieprzestrzenne/app/StrefaPlanistyczna/PL.ZIPPZP.9556/247401-POG/1POG-67SN/20250126T160417">https://www.gov.pl/zagospodarowanieprzestrzenne/app/StrefaPlanistyczna/PL.ZIPPZP.9556/247401-POG/1POG-67SN/20250126T160417</a>
wydzielenie planistyczne	<a href="https://www.gov.pl/zagospodarowanieprzestrzenne/app/StrefaPlanistyczna/PL.ZIPPZP.9556/247401-POG/1POG-68SN/20250126T160417">https://www.gov.pl/zagospodarowanieprzestrzenne/app/StrefaPlanistyczna/PL.ZIPPZP.9556/247401-POG/1POG-68SN/20250126T160417</a>
wydzielenie planistyczne	<a href="https://www.gov.pl/zagospodarowanieprzestrzenne/app/StrefaPlanistyczna/PL.ZIPPZP.9556/247401-POG/1POG-69SN/20250126T160417">https://www.gov.pl/zagospodarowanieprzestrzenne/app/StrefaPlanistyczna/PL.ZIPPZP.9556/247401-POG/1POG-69SN/20250126T160417</a>
wydzielenie planistyczne	<a href="https://www.gov.pl/zagospodarowanieprzestrzenne/app/StrefaPlanistyczna/PL.ZIPPZP.9556/247401-POG/1POG-70SN/20250126T160417">https://www.gov.pl/zagospodarowanieprzestrzenne/app/StrefaPlanistyczna/PL.ZIPPZP.9556/247401-POG/1POG-70SN/20250126T160417</a>
wydzielenie planistyczne	<a href="https://www.gov.pl/zagospodarowanieprzestrzenne/app/StrefaPlanistyczna/PL.ZIPPZP.9556/247401-POG/1POG-71SN/20250126T160417">https://www.gov.pl/zagospodarowanieprzestrzenne/app/StrefaPlanistyczna/PL.ZIPPZP.9556/247401-POG/1POG-71SN/20250126T160417</a>
wydzielenie planistyczne	<a href="https://www.gov.pl/zagospodarowanieprzestrzenne/app/StrefaPlanistyczna/PL.ZIPPZP.9556/247401-POG/1POG-40SW/20250126T160417">https://www.gov.pl/zagospodarowanieprzestrzenne/app/StrefaPlanistyczna/PL.ZIPPZP.9556/247401-POG/1POG-40SW/20250126T160417</a>
wydzielenie planistyczne	<a href="https://www.gov.pl/zagospodarowanieprzestrzenne/app/StrefaPlanistyczna/PL.ZIPPZP.9556/247401-POG/1POG-22SN/20250126T160417">https://www.gov.pl/zagospodarowanieprzestrzenne/app/StrefaPlanistyczna/PL.ZIPPZP.9556/247401-POG/1POG-22SN/20250126T160417</a>
wydzielenie planistyczne	<a href="https://www.gov.pl/zagospodarowanieprzestrzenne/app/StrefaPlanistyczna/PL.ZIPPZP.9556/247401-POG/1POG-67SU/20250126T160417">https://www.gov.pl/zagospodarowanieprzestrzenne/app/StrefaPlanistyczna/PL.ZIPPZP.9556/247401-POG/1POG-67SU/20250126T160417</a>
wydzielenie planistyczne	<a href="https://www.gov.pl/zagospodarowanieprzestrzenne/app">https://www.gov.pl/zagospodarowanieprzestrzenne/app</a>

	<a href="https://www.gov.pl/zagospodarowanieprzestrzenne/app/StrefaPlanistyczna/PL.ZIPPZP.9556/247401-POG/1POG-13SI/20250126T160417">/StrefaPlanistyczna/PL.ZIPPZP.9556/247401-POG/1POG-13SI/20250126T160417</a>
wydzielenie planistyczne	<a href="https://www.gov.pl/zagospodarowanieprzestrzenne/app/StrefaPlanistyczna/PL.ZIPPZP.9556/247401-POG/1POG-44SN/20250126T160417">https://www.gov.pl/zagospodarowanieprzestrzenne/app/StrefaPlanistyczna/PL.ZIPPZP.9556/247401-POG/1POG-44SN/20250126T160417</a>
wydzielenie planistyczne	<a href="https://www.gov.pl/zagospodarowanieprzestrzenne/app/StrefaPlanistyczna/PL.ZIPPZP.9556/247401-POG/1POG-27SP/20250126T160417">https://www.gov.pl/zagospodarowanieprzestrzenne/app/StrefaPlanistyczna/PL.ZIPPZP.9556/247401-POG/1POG-27SP/20250126T160417</a>
wydzielenie planistyczne	<a href="https://www.gov.pl/zagospodarowanieprzestrzenne/app/StrefaPlanistyczna/PL.ZIPPZP.9556/247401-POG/1POG-9SN/20250126T160417">https://www.gov.pl/zagospodarowanieprzestrzenne/app/StrefaPlanistyczna/PL.ZIPPZP.9556/247401-POG/1POG-9SN/20250126T160417</a>
wydzielenie planistyczne	<a href="https://www.gov.pl/zagospodarowanieprzestrzenne/app/StrefaPlanistyczna/PL.ZIPPZP.9556/247401-POG/1POG-63SW/20250126T160417">https://www.gov.pl/zagospodarowanieprzestrzenne/app/StrefaPlanistyczna/PL.ZIPPZP.9556/247401-POG/1POG-63SW/20250126T160417</a>
wydzielenie planistyczne	<a href="https://www.gov.pl/zagospodarowanieprzestrzenne/app/StrefaPlanistyczna/PL.ZIPPZP.9556/247401-POG/1POG-60SW/20250126T160417">https://www.gov.pl/zagospodarowanieprzestrzenne/app/StrefaPlanistyczna/PL.ZIPPZP.9556/247401-POG/1POG-60SW/20250126T160417</a>
wydzielenie planistyczne	<a href="https://www.gov.pl/zagospodarowanieprzestrzenne/app/StrefaPlanistyczna/PL.ZIPPZP.9556/247401-POG/1POG-7SK/20250126T160417">https://www.gov.pl/zagospodarowanieprzestrzenne/app/StrefaPlanistyczna/PL.ZIPPZP.9556/247401-POG/1POG-7SK/20250126T160417</a>
wydzielenie planistyczne	<a href="https://www.gov.pl/zagospodarowanieprzestrzenne/app/StrefaPlanistyczna/PL.ZIPPZP.9556/247401-POG/1POG-31SW/20250126T160417">https://www.gov.pl/zagospodarowanieprzestrzenne/app/StrefaPlanistyczna/PL.ZIPPZP.9556/247401-POG/1POG-31SW/20250126T160417</a>
wydzielenie planistyczne	<a href="https://www.gov.pl/zagospodarowanieprzestrzenne/app/StrefaPlanistyczna/PL.ZIPPZP.9556/247401-POG/1POG-76SU/20250126T160417">https://www.gov.pl/zagospodarowanieprzestrzenne/app/StrefaPlanistyczna/PL.ZIPPZP.9556/247401-POG/1POG-76SU/20250126T160417</a>
wydzielenie planistyczne	<a href="https://www.gov.pl/zagospodarowanieprzestrzenne/app/StrefaPlanistyczna/PL.ZIPPZP.9556/247401-POG/1POG-34SP/20250126T160417">https://www.gov.pl/zagospodarowanieprzestrzenne/app/StrefaPlanistyczna/PL.ZIPPZP.9556/247401-POG/1POG-34SP/20250126T160417</a>
wydzielenie planistyczne	<a href="https://www.gov.pl/zagospodarowanieprzestrzenne/app/StrefaPlanistyczna/PL.ZIPPZP.9556/247401-POG/1POG-6SU/20250126T160417">https://www.gov.pl/zagospodarowanieprzestrzenne/app/StrefaPlanistyczna/PL.ZIPPZP.9556/247401-POG/1POG-6SU/20250126T160417</a>
wydzielenie planistyczne	<a href="https://www.gov.pl/zagospodarowanieprzestrzenne/app/StrefaPlanistyczna/PL.ZIPPZP.9556/247401-POG/1POG-52SW/20250126T160417">https://www.gov.pl/zagospodarowanieprzestrzenne/app/StrefaPlanistyczna/PL.ZIPPZP.9556/247401-POG/1POG-52SW/20250126T160417</a>
wydzielenie planistyczne	<a href="https://www.gov.pl/zagospodarowanieprzestrzenne/app/StrefaPlanistyczna/PL.ZIPPZP.9556/247401-POG/1POG-5SU/20250126T160417">https://www.gov.pl/zagospodarowanieprzestrzenne/app/StrefaPlanistyczna/PL.ZIPPZP.9556/247401-POG/1POG-5SU/20250126T160417</a>
wydzielenie planistyczne	<a href="https://www.gov.pl/zagospodarowanieprzestrzenne/app/StrefaPlanistyczna/PL.ZIPPZP.9556/247401-POG/1POG-26SP/20250126T160417">https://www.gov.pl/zagospodarowanieprzestrzenne/app/StrefaPlanistyczna/PL.ZIPPZP.9556/247401-POG/1POG-26SP/20250126T160417</a>
wydzielenie planistyczne	<a href="https://www.gov.pl/zagospodarowanieprzestrzenne/app/StrefaPlanistyczna/PL.ZIPPZP.9556/247401-POG/1POG-53SW/20250126T160417">https://www.gov.pl/zagospodarowanieprzestrzenne/app/StrefaPlanistyczna/PL.ZIPPZP.9556/247401-POG/1POG-53SW/20250126T160417</a>
wydzielenie planistyczne	<a href="https://www.gov.pl/zagospodarowanieprzestrzenne/app/StrefaPlanistyczna/PL.ZIPPZP.9556/247401-POG/1POG-5SK/20250126T160417">https://www.gov.pl/zagospodarowanieprzestrzenne/app/StrefaPlanistyczna/PL.ZIPPZP.9556/247401-POG/1POG-5SK/20250126T160417</a>
wydzielenie planistyczne	<a href="https://www.gov.pl/zagospodarowanieprzestrzenne/app/StrefaPlanistyczna/PL.ZIPPZP.9556/247401-POG/1POG-14SW/20250126T160417">https://www.gov.pl/zagospodarowanieprzestrzenne/app/StrefaPlanistyczna/PL.ZIPPZP.9556/247401-POG/1POG-14SW/20250126T160417</a>
wydzielenie planistyczne	<a href="https://www.gov.pl/zagospodarowanieprzestrzenne/app">https://www.gov.pl/zagospodarowanieprzestrzenne/app</a>

	<a href="https://www.gov.pl/zagospodarowanieprzestrzenne/app/StrefaPlanistyczna/PL.ZIPPZP.9556/247401-POG/1POG-11SN/20250126T160417">/StrefaPlanistyczna/PL.ZIPPZP.9556/247401-POG/1POG-11SN/20250126T160417</a>
wydzielenie planistyczne	<a href="https://www.gov.pl/zagospodarowanieprzestrzenne/app/StrefaPlanistyczna/PL.ZIPPZP.9556/247401-POG/1POG-23SP/20250126T160417">https://www.gov.pl/zagospodarowanieprzestrzenne/app/StrefaPlanistyczna/PL.ZIPPZP.9556/247401-POG/1POG-23SP/20250126T160417</a>
wydzielenie planistyczne	<a href="https://www.gov.pl/zagospodarowanieprzestrzenne/app/StrefaPlanistyczna/PL.ZIPPZP.9556/247401-POG/1POG-56SW/20250126T160417">https://www.gov.pl/zagospodarowanieprzestrzenne/app/StrefaPlanistyczna/PL.ZIPPZP.9556/247401-POG/1POG-56SW/20250126T160417</a>
wydzielenie planistyczne	<a href="https://www.gov.pl/zagospodarowanieprzestrzenne/app/StrefaPlanistyczna/PL.ZIPPZP.9556/247401-POG/1POG-27SW/20250126T160417">https://www.gov.pl/zagospodarowanieprzestrzenne/app/StrefaPlanistyczna/PL.ZIPPZP.9556/247401-POG/1POG-27SW/20250126T160417</a>
wydzielenie planistyczne	<a href="https://www.gov.pl/zagospodarowanieprzestrzenne/app/StrefaPlanistyczna/PL.ZIPPZP.9556/247401-POG/1POG-40SU/20250126T160417">https://www.gov.pl/zagospodarowanieprzestrzenne/app/StrefaPlanistyczna/PL.ZIPPZP.9556/247401-POG/1POG-40SU/20250126T160417</a>
wydzielenie planistyczne	<a href="https://www.gov.pl/zagospodarowanieprzestrzenne/app/StrefaPlanistyczna/PL.ZIPPZP.9556/247401-POG/1POG-64SW/20250126T160417">https://www.gov.pl/zagospodarowanieprzestrzenne/app/StrefaPlanistyczna/PL.ZIPPZP.9556/247401-POG/1POG-64SW/20250126T160417</a>
wydzielenie planistyczne	<a href="https://www.gov.pl/zagospodarowanieprzestrzenne/app/StrefaPlanistyczna/PL.ZIPPZP.9556/247401-POG/1POG-61SW/20250126T160417">https://www.gov.pl/zagospodarowanieprzestrzenne/app/StrefaPlanistyczna/PL.ZIPPZP.9556/247401-POG/1POG-61SW/20250126T160417</a>
wydzielenie planistyczne	<a href="https://www.gov.pl/zagospodarowanieprzestrzenne/app/StrefaPlanistyczna/PL.ZIPPZP.9556/247401-POG/1POG-11SJ/20250126T160417">https://www.gov.pl/zagospodarowanieprzestrzenne/app/StrefaPlanistyczna/PL.ZIPPZP.9556/247401-POG/1POG-11SJ/20250126T160417</a>
wydzielenie planistyczne	<a href="https://www.gov.pl/zagospodarowanieprzestrzenne/app/StrefaPlanistyczna/PL.ZIPPZP.9556/247401-POG/1POG-77SU/20250126T160417">https://www.gov.pl/zagospodarowanieprzestrzenne/app/StrefaPlanistyczna/PL.ZIPPZP.9556/247401-POG/1POG-77SU/20250126T160417</a>
wydzielenie planistyczne	<a href="https://www.gov.pl/zagospodarowanieprzestrzenne/app/StrefaPlanistyczna/PL.ZIPPZP.9556/247401-POG/1POG-47SW/20250126T160417">https://www.gov.pl/zagospodarowanieprzestrzenne/app/StrefaPlanistyczna/PL.ZIPPZP.9556/247401-POG/1POG-47SW/20250126T160417</a>
wydzielenie planistyczne	<a href="https://www.gov.pl/zagospodarowanieprzestrzenne/app/StrefaPlanistyczna/PL.ZIPPZP.9556/247401-POG/1POG-19SP/20250126T160417">https://www.gov.pl/zagospodarowanieprzestrzenne/app/StrefaPlanistyczna/PL.ZIPPZP.9556/247401-POG/1POG-19SP/20250126T160417</a>
wydzielenie planistyczne	<a href="https://www.gov.pl/zagospodarowanieprzestrzenne/app/StrefaPlanistyczna/PL.ZIPPZP.9556/247401-POG/1POG-24SW/20250126T160417">https://www.gov.pl/zagospodarowanieprzestrzenne/app/StrefaPlanistyczna/PL.ZIPPZP.9556/247401-POG/1POG-24SW/20250126T160417</a>
wydzielenie planistyczne	<a href="https://www.gov.pl/zagospodarowanieprzestrzenne/app/StrefaPlanistyczna/PL.ZIPPZP.9556/247401-POG/1POG-46SW/20250126T160417">https://www.gov.pl/zagospodarowanieprzestrzenne/app/StrefaPlanistyczna/PL.ZIPPZP.9556/247401-POG/1POG-46SW/20250126T160417</a>
wydzielenie planistyczne	<a href="https://www.gov.pl/zagospodarowanieprzestrzenne/app/StrefaPlanistyczna/PL.ZIPPZP.9556/247401-POG/1POG-66SN/20250126T160417">https://www.gov.pl/zagospodarowanieprzestrzenne/app/StrefaPlanistyczna/PL.ZIPPZP.9556/247401-POG/1POG-66SN/20250126T160417</a>
wydzielenie planistyczne	<a href="https://www.gov.pl/zagospodarowanieprzestrzenne/app/StrefaPlanistyczna/PL.ZIPPZP.9556/247401-POG/1POG-14SU/20250126T160417">https://www.gov.pl/zagospodarowanieprzestrzenne/app/StrefaPlanistyczna/PL.ZIPPZP.9556/247401-POG/1POG-14SU/20250126T160417</a>
wydzielenie planistyczne	<a href="https://www.gov.pl/zagospodarowanieprzestrzenne/app/StrefaPlanistyczna/PL.ZIPPZP.9556/247401-POG/1POG-59SN/20250126T160417">https://www.gov.pl/zagospodarowanieprzestrzenne/app/StrefaPlanistyczna/PL.ZIPPZP.9556/247401-POG/1POG-59SN/20250126T160417</a>
wydzielenie planistyczne	<a href="https://www.gov.pl/zagospodarowanieprzestrzenne/app/StrefaPlanistyczna/PL.ZIPPZP.9556/247401-POG/1POG-60SN/20250126T160417">https://www.gov.pl/zagospodarowanieprzestrzenne/app/StrefaPlanistyczna/PL.ZIPPZP.9556/247401-POG/1POG-60SN/20250126T160417</a>
wydzielenie planistyczne	<a href="https://www.gov.pl/zagospodarowanieprzestrzenne/app">https://www.gov.pl/zagospodarowanieprzestrzenne/app</a>

	<a href="https://www.gov.pl/zagospodarowanieprzestrzenne/app/StrefaPlanistyczna/PL.ZIPPZP.9556/247401-POG/1POG-49SN/20250126T160417">/StrefaPlanistyczna/PL.ZIPPZP.9556/247401-POG/1POG-49SN/20250126T160417</a>
wydzielenie planistyczne	<a href="https://www.gov.pl/zagospodarowanieprzestrzenne/app/StrefaPlanistyczna/PL.ZIPPZP.9556/247401-POG/1POG-52SN/20250126T160417">https://www.gov.pl/zagospodarowanieprzestrzenne/app/StrefaPlanistyczna/PL.ZIPPZP.9556/247401-POG/1POG-52SN/20250126T160417</a>
wydzielenie planistyczne	<a href="https://www.gov.pl/zagospodarowanieprzestrzenne/app/StrefaPlanistyczna/PL.ZIPPZP.9556/247401-POG/1POG-24SN/20250126T160417">https://www.gov.pl/zagospodarowanieprzestrzenne/app/StrefaPlanistyczna/PL.ZIPPZP.9556/247401-POG/1POG-24SN/20250126T160417</a>
wydzielenie planistyczne	<a href="https://www.gov.pl/zagospodarowanieprzestrzenne/app/StrefaPlanistyczna/PL.ZIPPZP.9556/247401-POG/1POG-41SN/20250126T160417">https://www.gov.pl/zagospodarowanieprzestrzenne/app/StrefaPlanistyczna/PL.ZIPPZP.9556/247401-POG/1POG-41SN/20250126T160417</a>
wydzielenie planistyczne	<a href="https://www.gov.pl/zagospodarowanieprzestrzenne/app/StrefaPlanistyczna/PL.ZIPPZP.9556/247401-POG/1POG-12SP/20250126T160417">https://www.gov.pl/zagospodarowanieprzestrzenne/app/StrefaPlanistyczna/PL.ZIPPZP.9556/247401-POG/1POG-12SP/20250126T160417</a>
wydzielenie planistyczne	<a href="https://www.gov.pl/zagospodarowanieprzestrzenne/app/StrefaPlanistyczna/PL.ZIPPZP.9556/247401-POG/1POG-1SC/20240712T222215">https://www.gov.pl/zagospodarowanieprzestrzenne/app/StrefaPlanistyczna/PL.ZIPPZP.9556/247401-POG/1POG-1SC/20240712T222215</a>
wydzielenie planistyczne	<a href="https://www.gov.pl/zagospodarowanieprzestrzenne/app/StrefaPlanistyczna/PL.ZIPPZP.9556/247401-POG/1POG-13SP/20250126T160417">https://www.gov.pl/zagospodarowanieprzestrzenne/app/StrefaPlanistyczna/PL.ZIPPZP.9556/247401-POG/1POG-13SP/20250126T160417</a>
wydzielenie planistyczne	<a href="https://www.gov.pl/zagospodarowanieprzestrzenne/app/StrefaPlanistyczna/PL.ZIPPZP.9556/247401-POG/1POG-10SP/20250126T160417">https://www.gov.pl/zagospodarowanieprzestrzenne/app/StrefaPlanistyczna/PL.ZIPPZP.9556/247401-POG/1POG-10SP/20250126T160417</a>
wydzielenie planistyczne	<a href="https://www.gov.pl/zagospodarowanieprzestrzenne/app/StrefaPlanistyczna/PL.ZIPPZP.9556/247401-POG/1POG-11SP/20250126T160417">https://www.gov.pl/zagospodarowanieprzestrzenne/app/StrefaPlanistyczna/PL.ZIPPZP.9556/247401-POG/1POG-11SP/20250126T160417</a>
wydzielenie planistyczne	<a href="https://www.gov.pl/zagospodarowanieprzestrzenne/app/StrefaPlanistyczna/PL.ZIPPZP.9556/247401-POG/1POG-8SP/20250126T160417">https://www.gov.pl/zagospodarowanieprzestrzenne/app/StrefaPlanistyczna/PL.ZIPPZP.9556/247401-POG/1POG-8SP/20250126T160417</a>
wydzielenie planistyczne	<a href="https://www.gov.pl/zagospodarowanieprzestrzenne/app/StrefaPlanistyczna/PL.ZIPPZP.9556/247401-POG/1POG-1SO/20250126T160417">https://www.gov.pl/zagospodarowanieprzestrzenne/app/StrefaPlanistyczna/PL.ZIPPZP.9556/247401-POG/1POG-1SO/20250126T160417</a>
wydzielenie planistyczne	<a href="https://www.gov.pl/zagospodarowanieprzestrzenne/app/StrefaPlanistyczna/PL.ZIPPZP.9556/247401-POG/1POG-1SP/20250126T160417">https://www.gov.pl/zagospodarowanieprzestrzenne/app/StrefaPlanistyczna/PL.ZIPPZP.9556/247401-POG/1POG-1SP/20250126T160417</a>
wydzielenie planistyczne	<a href="https://www.gov.pl/zagospodarowanieprzestrzenne/app/StrefaPlanistyczna/PL.ZIPPZP.9556/247401-POG/1POG-5SO/20250126T160417">https://www.gov.pl/zagospodarowanieprzestrzenne/app/StrefaPlanistyczna/PL.ZIPPZP.9556/247401-POG/1POG-5SO/20250126T160417</a>
wydzielenie planistyczne	<a href="https://www.gov.pl/zagospodarowanieprzestrzenne/app/StrefaPlanistyczna/PL.ZIPPZP.9556/247401-POG/1POG-6SO/20250126T160417">https://www.gov.pl/zagospodarowanieprzestrzenne/app/StrefaPlanistyczna/PL.ZIPPZP.9556/247401-POG/1POG-6SO/20250126T160417</a>
wydzielenie planistyczne	<a href="https://www.gov.pl/zagospodarowanieprzestrzenne/app/StrefaPlanistyczna/PL.ZIPPZP.9556/247401-POG/1POG-2SO/20250126T160417">https://www.gov.pl/zagospodarowanieprzestrzenne/app/StrefaPlanistyczna/PL.ZIPPZP.9556/247401-POG/1POG-2SO/20250126T160417</a>
wydzielenie planistyczne	<a href="https://www.gov.pl/zagospodarowanieprzestrzenne/app/StrefaPlanistyczna/PL.ZIPPZP.9556/247401-POG/1POG-78SU/20250126T160417">https://www.gov.pl/zagospodarowanieprzestrzenne/app/StrefaPlanistyczna/PL.ZIPPZP.9556/247401-POG/1POG-78SU/20250126T160417</a>
wydzielenie planistyczne	<a href="https://www.gov.pl/zagospodarowanieprzestrzenne/app/StrefaPlanistyczna/PL.ZIPPZP.9556/247401-POG/1POG-3SO/20250126T160417">https://www.gov.pl/zagospodarowanieprzestrzenne/app/StrefaPlanistyczna/PL.ZIPPZP.9556/247401-POG/1POG-3SO/20250126T160417</a>
wydzielenie planistyczne	<a href="https://www.gov.pl/zagospodarowanieprzestrzenne/app">https://www.gov.pl/zagospodarowanieprzestrzenne/app</a>

	<a href="https://www.gov.pl/zagospodarowanieprzestrzenne/app/StrefaPlanistyczna/PL.ZIPPZP.9556/247401-POG/1POG-4SC/20250126T160417">/StrefaPlanistyczna/PL.ZIPPZP.9556/247401-POG/1POG-4SC/20250126T160417</a>
wydzielenie planistyczne	<a href="https://www.gov.pl/zagospodarowanieprzestrzenne/app/StrefaPlanistyczna/PL.ZIPPZP.9556/247401-POG/1POG-29SJ/20250126T160417">https://www.gov.pl/zagospodarowanieprzestrzenne/app/StrefaPlanistyczna/PL.ZIPPZP.9556/247401-POG/1POG-29SJ/20250126T160417</a>
wydzielenie planistyczne	<a href="https://www.gov.pl/zagospodarowanieprzestrzenne/app/StrefaPlanistyczna/PL.ZIPPZP.9556/247401-POG/1POG-7SC/20250126T160417">https://www.gov.pl/zagospodarowanieprzestrzenne/app/StrefaPlanistyczna/PL.ZIPPZP.9556/247401-POG/1POG-7SC/20250126T160417</a>
wydzielenie planistyczne	<a href="https://www.gov.pl/zagospodarowanieprzestrzenne/app/StrefaPlanistyczna/PL.ZIPPZP.9556/247401-POG/1POG-1SK/20250126T160417">https://www.gov.pl/zagospodarowanieprzestrzenne/app/StrefaPlanistyczna/PL.ZIPPZP.9556/247401-POG/1POG-1SK/20250126T160417</a>
wydzielenie planistyczne	<a href="https://www.gov.pl/zagospodarowanieprzestrzenne/app/StrefaPlanistyczna/PL.ZIPPZP.9556/247401-POG/1POG-2SK/20250126T160417">https://www.gov.pl/zagospodarowanieprzestrzenne/app/StrefaPlanistyczna/PL.ZIPPZP.9556/247401-POG/1POG-2SK/20250126T160417</a>
wydzielenie planistyczne	<a href="https://www.gov.pl/zagospodarowanieprzestrzenne/app/StrefaPlanistyczna/PL.ZIPPZP.9556/247401-POG/1POG-10SJ/20250126T160417">https://www.gov.pl/zagospodarowanieprzestrzenne/app/StrefaPlanistyczna/PL.ZIPPZP.9556/247401-POG/1POG-10SJ/20250126T160417</a>
wydzielenie planistyczne	<a href="https://www.gov.pl/zagospodarowanieprzestrzenne/app/StrefaPlanistyczna/PL.ZIPPZP.9556/247401-POG/1POG-21SJ/20250126T160417">https://www.gov.pl/zagospodarowanieprzestrzenne/app/StrefaPlanistyczna/PL.ZIPPZP.9556/247401-POG/1POG-21SJ/20250126T160417</a>
wydzielenie planistyczne	<a href="https://www.gov.pl/zagospodarowanieprzestrzenne/app/StrefaPlanistyczna/PL.ZIPPZP.9556/247401-POG/1POG-6SK/20250126T160417">https://www.gov.pl/zagospodarowanieprzestrzenne/app/StrefaPlanistyczna/PL.ZIPPZP.9556/247401-POG/1POG-6SK/20250126T160417</a>
wydzielenie planistyczne	<a href="https://www.gov.pl/zagospodarowanieprzestrzenne/app/StrefaPlanistyczna/PL.ZIPPZP.9556/247401-POG/1POG-5SI/20250126T160417">https://www.gov.pl/zagospodarowanieprzestrzenne/app/StrefaPlanistyczna/PL.ZIPPZP.9556/247401-POG/1POG-5SI/20250126T160417</a>
wydzielenie planistyczne	<a href="https://www.gov.pl/zagospodarowanieprzestrzenne/app/StrefaPlanistyczna/PL.ZIPPZP.9556/247401-POG/1POG-3SK/20250126T160417">https://www.gov.pl/zagospodarowanieprzestrzenne/app/StrefaPlanistyczna/PL.ZIPPZP.9556/247401-POG/1POG-3SK/20250126T160417</a>
wydzielenie planistyczne	<a href="https://www.gov.pl/zagospodarowanieprzestrzenne/app/StrefaPlanistyczna/PL.ZIPPZP.9556/247401-POG/1POG-3SI/20250204T081513">https://www.gov.pl/zagospodarowanieprzestrzenne/app/StrefaPlanistyczna/PL.ZIPPZP.9556/247401-POG/1POG-3SI/20250204T081513</a>
wydzielenie planistyczne	<a href="https://www.gov.pl/zagospodarowanieprzestrzenne/app/StrefaPlanistyczna/PL.ZIPPZP.9556/247401-POG/1POG-4SI/20250126T160417">https://www.gov.pl/zagospodarowanieprzestrzenne/app/StrefaPlanistyczna/PL.ZIPPZP.9556/247401-POG/1POG-4SI/20250126T160417</a>
wydzielenie planistyczne	<a href="https://www.gov.pl/zagospodarowanieprzestrzenne/app/StrefaPlanistyczna/PL.ZIPPZP.9556/247401-POG/1POG-2SN/20250126T160417">https://www.gov.pl/zagospodarowanieprzestrzenne/app/StrefaPlanistyczna/PL.ZIPPZP.9556/247401-POG/1POG-2SN/20250126T160417</a>
wydzielenie planistyczne	<a href="https://www.gov.pl/zagospodarowanieprzestrzenne/app/StrefaPlanistyczna/PL.ZIPPZP.9556/247401-POG/1POG-9SK/20250126T160417">https://www.gov.pl/zagospodarowanieprzestrzenne/app/StrefaPlanistyczna/PL.ZIPPZP.9556/247401-POG/1POG-9SK/20250126T160417</a>
wydzielenie planistyczne	<a href="https://www.gov.pl/zagospodarowanieprzestrzenne/app/StrefaPlanistyczna/PL.ZIPPZP.9556/247401-POG/1POG-6SI/20250204T081506">https://www.gov.pl/zagospodarowanieprzestrzenne/app/StrefaPlanistyczna/PL.ZIPPZP.9556/247401-POG/1POG-6SI/20250204T081506</a>
wydzielenie planistyczne	<a href="https://www.gov.pl/zagospodarowanieprzestrzenne/app/StrefaPlanistyczna/PL.ZIPPZP.9556/247401-POG/1POG-72SN/20250126T160417">https://www.gov.pl/zagospodarowanieprzestrzenne/app/StrefaPlanistyczna/PL.ZIPPZP.9556/247401-POG/1POG-72SN/20250126T160417</a>
wydzielenie planistyczne	<a href="https://www.gov.pl/zagospodarowanieprzestrzenne/app/StrefaPlanistyczna/PL.ZIPPZP.9556/247401-POG/1POG-27SJ/20250126T160417">https://www.gov.pl/zagospodarowanieprzestrzenne/app/StrefaPlanistyczna/PL.ZIPPZP.9556/247401-POG/1POG-27SJ/20250126T160417</a>
wydzielenie planistyczne	<a href="https://www.gov.pl/zagospodarowanieprzestrzenne/app">https://www.gov.pl/zagospodarowanieprzestrzenne/app</a>



	<a href="https://www.gov.pl/zagospodarowanieprzestrzenne/app/StrefaPlanistyczna/PL.ZIPPZP.9556/247401-POG/1POG-6SP/20250126T160417">/StrefaPlanistyczna/PL.ZIPPZP.9556/247401-POG/1POG-6SP/20250126T160417</a>
wydzialenie planistyczne	<a href="https://www.gov.pl/zagospodarowanieprzestrzenne/app/StrefaPlanistyczna/PL.ZIPPZP.9556/247401-POG/1POG-4SK/20250126T160417">https://www.gov.pl/zagospodarowanieprzestrzenne/app/StrefaPlanistyczna/PL.ZIPPZP.9556/247401-POG/1POG-4SK/20250126T160417</a>
wydzialenie planistyczne	<a href="https://www.gov.pl/zagospodarowanieprzestrzenne/app/StrefaPlanistyczna/PL.ZIPPZP.9556/247401-POG/1POG-73SU/20250126T160417">https://www.gov.pl/zagospodarowanieprzestrzenne/app/StrefaPlanistyczna/PL.ZIPPZP.9556/247401-POG/1POG-73SU/20250126T160417</a>
wydzialenie planistyczne	<a href="https://www.gov.pl/zagospodarowanieprzestrzenne/app/StrefaPlanistyczna/PL.ZIPPZP.9556/247401-POG/1POG-22SP/20250126T160417">https://www.gov.pl/zagospodarowanieprzestrzenne/app/StrefaPlanistyczna/PL.ZIPPZP.9556/247401-POG/1POG-22SP/20250126T160417</a>
wydzialenie planistyczne	<a href="https://www.gov.pl/zagospodarowanieprzestrzenne/app/StrefaPlanistyczna/PL.ZIPPZP.9556/247401-POG/1POG-23SN/20250126T160417">https://www.gov.pl/zagospodarowanieprzestrzenne/app/StrefaPlanistyczna/PL.ZIPPZP.9556/247401-POG/1POG-23SN/20250126T160417</a>
wydzialenie planistyczne	<a href="https://www.gov.pl/zagospodarowanieprzestrzenne/app/StrefaPlanistyczna/PL.ZIPPZP.9556/247401-POG/1POG-8SK/20250126T160417">https://www.gov.pl/zagospodarowanieprzestrzenne/app/StrefaPlanistyczna/PL.ZIPPZP.9556/247401-POG/1POG-8SK/20250126T160417</a>
wydzialenie planistyczne	<a href="https://www.gov.pl/zagospodarowanieprzestrzenne/app/StrefaPlanistyczna/PL.ZIPPZP.9556/247401-POG/1POG-7SI/20250204T081458">https://www.gov.pl/zagospodarowanieprzestrzenne/app/StrefaPlanistyczna/PL.ZIPPZP.9556/247401-POG/1POG-7SI/20250204T081458</a>
wydzialenie planistyczne	<a href="https://www.gov.pl/zagospodarowanieprzestrzenne/app/StrefaPlanistyczna/PL.ZIPPZP.9556/247401-POG/1POG-20SP/20250126T160417">https://www.gov.pl/zagospodarowanieprzestrzenne/app/StrefaPlanistyczna/PL.ZIPPZP.9556/247401-POG/1POG-20SP/20250126T160417</a>
wydzialenie planistyczne	<a href="https://www.gov.pl/zagospodarowanieprzestrzenne/app/StrefaPlanistyczna/PL.ZIPPZP.9556/247401-POG/1POG-15SO/20250126T160417">https://www.gov.pl/zagospodarowanieprzestrzenne/app/StrefaPlanistyczna/PL.ZIPPZP.9556/247401-POG/1POG-15SO/20250126T160417</a>
wydzialenie planistyczne	<a href="https://www.gov.pl/zagospodarowanieprzestrzenne/app/StrefaPlanistyczna/PL.ZIPPZP.9556/247401-POG/1POG-9SO/20250126T160417">https://www.gov.pl/zagospodarowanieprzestrzenne/app/StrefaPlanistyczna/PL.ZIPPZP.9556/247401-POG/1POG-9SO/20250126T160417</a>
wydzialenie planistyczne	<a href="https://www.gov.pl/zagospodarowanieprzestrzenne/app/StrefaPlanistyczna/PL.ZIPPZP.9556/247401-POG/1POG-10SO/20250126T160417">https://www.gov.pl/zagospodarowanieprzestrzenne/app/StrefaPlanistyczna/PL.ZIPPZP.9556/247401-POG/1POG-10SO/20250126T160417</a>
wydzialenie planistyczne	<a href="https://www.gov.pl/zagospodarowanieprzestrzenne/app/StrefaPlanistyczna/PL.ZIPPZP.9556/247401-POG/1POG-7SO/20250126T160417">https://www.gov.pl/zagospodarowanieprzestrzenne/app/StrefaPlanistyczna/PL.ZIPPZP.9556/247401-POG/1POG-7SO/20250126T160417</a>
wydzialenie planistyczne	<a href="https://www.gov.pl/zagospodarowanieprzestrzenne/app/StrefaPlanistyczna/PL.ZIPPZP.9556/247401-POG/1POG-8SO/20250126T160417">https://www.gov.pl/zagospodarowanieprzestrzenne/app/StrefaPlanistyczna/PL.ZIPPZP.9556/247401-POG/1POG-8SO/20250126T160417</a>
wydzialenie planistyczne	<a href="https://www.gov.pl/zagospodarowanieprzestrzenne/app/StrefaPlanistyczna/PL.ZIPPZP.9556/247401-POG/1POG-72SU/20250126T160417">https://www.gov.pl/zagospodarowanieprzestrzenne/app/StrefaPlanistyczna/PL.ZIPPZP.9556/247401-POG/1POG-72SU/20250126T160417</a>
wydzialenie planistyczne	<a href="https://www.gov.pl/zagospodarowanieprzestrzenne/app/StrefaPlanistyczna/PL.ZIPPZP.9556/247401-POG/1POG-11SO/20250126T160417">https://www.gov.pl/zagospodarowanieprzestrzenne/app/StrefaPlanistyczna/PL.ZIPPZP.9556/247401-POG/1POG-11SO/20250126T160417</a>
wydzialenie planistyczne	<a href="https://www.gov.pl/zagospodarowanieprzestrzenne/app/StrefaPlanistyczna/PL.ZIPPZP.9556/247401-POG/1POG-16SO/20250126T160417">https://www.gov.pl/zagospodarowanieprzestrzenne/app/StrefaPlanistyczna/PL.ZIPPZP.9556/247401-POG/1POG-16SO/20250126T160417</a>
wydzialenie planistyczne	<a href="https://www.gov.pl/zagospodarowanieprzestrzenne/app/StrefaPlanistyczna/PL.ZIPPZP.9556/247401-POG/1POG-5SP/20250126T160417">https://www.gov.pl/zagospodarowanieprzestrzenne/app/StrefaPlanistyczna/PL.ZIPPZP.9556/247401-POG/1POG-5SP/20250126T160417</a>
wydzialenie planistyczne	<a href="https://www.gov.pl/zagospodarowanieprzestrzenne/app">https://www.gov.pl/zagospodarowanieprzestrzenne/app</a>

	<a href="https://www.gov.pl/zagospodarowanieprzestrzenne/app/StrefaPlanistyczna/PL.ZIPPZP.9556/247401-POG/1POG-35SP/20250126T160417">/StrefaPlanistyczna/PL.ZIPPZP.9556/247401-POG/1POG-35SP/20250126T160417</a>
wydzielenie planistyczne	<a href="https://www.gov.pl/zagospodarowanieprzestrzenne/app/StrefaPlanistyczna/PL.ZIPPZP.9556/247401-POG/1POG-24SP/20250126T160417">https://www.gov.pl/zagospodarowanieprzestrzenne/app/StrefaPlanistyczna/PL.ZIPPZP.9556/247401-POG/1POG-24SP/20250126T160417</a>
wydzielenie planistyczne	<a href="https://www.gov.pl/zagospodarowanieprzestrzenne/app/StrefaPlanistyczna/PL.ZIPPZP.9556/247401-POG/1POG-3SP/20250126T160417">https://www.gov.pl/zagospodarowanieprzestrzenne/app/StrefaPlanistyczna/PL.ZIPPZP.9556/247401-POG/1POG-3SP/20250126T160417</a>
wydzielenie planistyczne	<a href="https://www.gov.pl/zagospodarowanieprzestrzenne/app/StrefaPlanistyczna/PL.ZIPPZP.9556/247401-POG/1POG-75SU/20250126T160417">https://www.gov.pl/zagospodarowanieprzestrzenne/app/StrefaPlanistyczna/PL.ZIPPZP.9556/247401-POG/1POG-75SU/20250126T160417</a>
wydzielenie planistyczne	<a href="https://www.gov.pl/zagospodarowanieprzestrzenne/app/StrefaPlanistyczna/PL.ZIPPZP.9556/247401-POG/1POG-15SP/20250126T160417">https://www.gov.pl/zagospodarowanieprzestrzenne/app/StrefaPlanistyczna/PL.ZIPPZP.9556/247401-POG/1POG-15SP/20250126T160417</a>
wydzielenie planistyczne	<a href="https://www.gov.pl/zagospodarowanieprzestrzenne/app/StrefaPlanistyczna/PL.ZIPPZP.9556/247401-POG/1POG-30SP/20250126T160417">https://www.gov.pl/zagospodarowanieprzestrzenne/app/StrefaPlanistyczna/PL.ZIPPZP.9556/247401-POG/1POG-30SP/20250126T160417</a>
wydzielenie planistyczne	<a href="https://www.gov.pl/zagospodarowanieprzestrzenne/app/StrefaPlanistyczna/PL.ZIPPZP.9556/247401-POG/1POG-21SP/20250126T160417">https://www.gov.pl/zagospodarowanieprzestrzenne/app/StrefaPlanistyczna/PL.ZIPPZP.9556/247401-POG/1POG-21SP/20250126T160417</a>
wydzielenie planistyczne	<a href="https://www.gov.pl/zagospodarowanieprzestrzenne/app/StrefaPlanistyczna/PL.ZIPPZP.9556/247401-POG/1POG-33SP/20250126T160417">https://www.gov.pl/zagospodarowanieprzestrzenne/app/StrefaPlanistyczna/PL.ZIPPZP.9556/247401-POG/1POG-33SP/20250126T160417</a>
wydzielenie planistyczne	<a href="https://www.gov.pl/zagospodarowanieprzestrzenne/app/StrefaPlanistyczna/PL.ZIPPZP.9556/247401-POG/1POG-25SP/20250126T160417">https://www.gov.pl/zagospodarowanieprzestrzenne/app/StrefaPlanistyczna/PL.ZIPPZP.9556/247401-POG/1POG-25SP/20250126T160417</a>
wydzielenie planistyczne	<a href="https://www.gov.pl/zagospodarowanieprzestrzenne/app/StrefaPlanistyczna/PL.ZIPPZP.9556/247401-POG/1POG-32SP/20250126T160417">https://www.gov.pl/zagospodarowanieprzestrzenne/app/StrefaPlanistyczna/PL.ZIPPZP.9556/247401-POG/1POG-32SP/20250126T160417</a>
wydzielenie planistyczne	<a href="https://www.gov.pl/zagospodarowanieprzestrzenne/app/StrefaPlanistyczna/PL.ZIPPZP.9556/247401-POG/1POG-31SP/20250126T160417">https://www.gov.pl/zagospodarowanieprzestrzenne/app/StrefaPlanistyczna/PL.ZIPPZP.9556/247401-POG/1POG-31SP/20250126T160417</a>
wydzielenie planistyczne	<a href="https://www.gov.pl/zagospodarowanieprzestrzenne/app/StrefaPlanistyczna/PL.ZIPPZP.9556/247401-POG/1POG-29SP/20250126T160417">https://www.gov.pl/zagospodarowanieprzestrzenne/app/StrefaPlanistyczna/PL.ZIPPZP.9556/247401-POG/1POG-29SP/20250126T160417</a>
wydzielenie planistyczne	<a href="https://www.gov.pl/zagospodarowanieprzestrzenne/app/StrefaPlanistyczna/PL.ZIPPZP.9556/247401-POG/1POG-3SH/20250126T160417">https://www.gov.pl/zagospodarowanieprzestrzenne/app/StrefaPlanistyczna/PL.ZIPPZP.9556/247401-POG/1POG-3SH/20250126T160417</a>
wydzielenie planistyczne	<a href="https://www.gov.pl/zagospodarowanieprzestrzenne/app/StrefaPlanistyczna/PL.ZIPPZP.9556/247401-POG/1POG-66SW/20250126T160417">https://www.gov.pl/zagospodarowanieprzestrzenne/app/StrefaPlanistyczna/PL.ZIPPZP.9556/247401-POG/1POG-66SW/20250126T160417</a>
wydzielenie planistyczne	<a href="https://www.gov.pl/zagospodarowanieprzestrzenne/app/StrefaPlanistyczna/PL.ZIPPZP.9556/247401-POG/1POG-67SW/20250126T160417">https://www.gov.pl/zagospodarowanieprzestrzenne/app/StrefaPlanistyczna/PL.ZIPPZP.9556/247401-POG/1POG-67SW/20250126T160417</a>
wydzielenie planistyczne	<a href="https://www.gov.pl/zagospodarowanieprzestrzenne/app/StrefaPlanistyczna/PL.ZIPPZP.9556/247401-POG/1POG-68SW/20250126T160417">https://www.gov.pl/zagospodarowanieprzestrzenne/app/StrefaPlanistyczna/PL.ZIPPZP.9556/247401-POG/1POG-68SW/20250126T160417</a>
wydzielenie planistyczne	<a href="https://www.gov.pl/zagospodarowanieprzestrzenne/app/StrefaPlanistyczna/PL.ZIPPZP.9556/247401-POG/1POG-9SC/20240712T222215">https://www.gov.pl/zagospodarowanieprzestrzenne/app/StrefaPlanistyczna/PL.ZIPPZP.9556/247401-POG/1POG-9SC/20240712T222215</a>
wydzielenie planistyczne	<a href="https://www.gov.pl/zagospodarowanieprzestrzenne/app">https://www.gov.pl/zagospodarowanieprzestrzenne/app</a>

	<a href="https://www.gov.pl/zagospodarowanieprzestrzenne/app/StrefaPlanistyczna/PL.ZIPPZP.9556/247401-POG/1POG-69SW/20250126T160417">/StrefaPlanistyczna/PL.ZIPPZP.9556/247401-POG/1POG-69SW/20250126T160417</a>
wydzielenie planistyczne	<a href="https://www.gov.pl/zagospodarowanieprzestrzenne/app/StrefaPlanistyczna/PL.ZIPPZP.9556/247401-POG/1POG-12SK/20250126T160417">https://www.gov.pl/zagospodarowanieprzestrzenne/app/StrefaPlanistyczna/PL.ZIPPZP.9556/247401-POG/1POG-12SK/20250126T160417</a>
wydzielenie planistyczne	<a href="https://www.gov.pl/zagospodarowanieprzestrzenne/app/StrefaPlanistyczna/PL.ZIPPZP.9556/247401-POG/1POG-19SO/20250126T160417">https://www.gov.pl/zagospodarowanieprzestrzenne/app/StrefaPlanistyczna/PL.ZIPPZP.9556/247401-POG/1POG-19SO/20250126T160417</a>
wydzielenie planistyczne	<a href="https://www.gov.pl/zagospodarowanieprzestrzenne/app/StrefaPlanistyczna/PL.ZIPPZP.9556/247401-POG/1POG-17SO/20250126T160417">https://www.gov.pl/zagospodarowanieprzestrzenne/app/StrefaPlanistyczna/PL.ZIPPZP.9556/247401-POG/1POG-17SO/20250126T160417</a>
wydzielenie planistyczne	<a href="https://www.gov.pl/zagospodarowanieprzestrzenne/app/StrefaPlanistyczna/PL.ZIPPZP.9556/247401-POG/1POG-64SN/20250126T160417">https://www.gov.pl/zagospodarowanieprzestrzenne/app/StrefaPlanistyczna/PL.ZIPPZP.9556/247401-POG/1POG-64SN/20250126T160417</a>
wydzielenie planistyczne	<a href="https://www.gov.pl/zagospodarowanieprzestrzenne/app/StrefaPlanistyczna/PL.ZIPPZP.9556/247401-POG/1POG-12SO/20250126T160417">https://www.gov.pl/zagospodarowanieprzestrzenne/app/StrefaPlanistyczna/PL.ZIPPZP.9556/247401-POG/1POG-12SO/20250126T160417</a>
wydzielenie planistyczne	<a href="https://www.gov.pl/zagospodarowanieprzestrzenne/app/StrefaPlanistyczna/PL.ZIPPZP.9556/247401-POG/1POG-49SU/20250126T160417">https://www.gov.pl/zagospodarowanieprzestrzenne/app/StrefaPlanistyczna/PL.ZIPPZP.9556/247401-POG/1POG-49SU/20250126T160417</a>
wydzielenie planistyczne	<a href="https://www.gov.pl/zagospodarowanieprzestrzenne/app/StrefaPlanistyczna/PL.ZIPPZP.9556/247401-POG/1POG-1SW/20250126T160417">https://www.gov.pl/zagospodarowanieprzestrzenne/app/StrefaPlanistyczna/PL.ZIPPZP.9556/247401-POG/1POG-1SW/20250126T160417</a>
wydzielenie planistyczne	<a href="https://www.gov.pl/zagospodarowanieprzestrzenne/app/StrefaPlanistyczna/PL.ZIPPZP.9556/247401-POG/1POG-25SW/20250126T160417">https://www.gov.pl/zagospodarowanieprzestrzenne/app/StrefaPlanistyczna/PL.ZIPPZP.9556/247401-POG/1POG-25SW/20250126T160417</a>
regulacja	<a href="https://www.gov.pl/zagospodarowanieprzestrzenne/app/ObszarUzupelnieniaZabudowy/PL.ZIPPZP.9556/247401-POG/1POG-1OUZ/20250130T101712">https://www.gov.pl/zagospodarowanieprzestrzenne/app/ObszarUzupelnieniaZabudowy/PL.ZIPPZP.9556/247401-POG/1POG-1OUZ/20250130T101712</a>
regulacja	<a href="https://www.gov.pl/zagospodarowanieprzestrzenne/app/ObszarUzupelnieniaZabudowy/PL.ZIPPZP.9556/247401-POG/1POG-2OUZ/20241120T073416">https://www.gov.pl/zagospodarowanieprzestrzenne/app/ObszarUzupelnieniaZabudowy/PL.ZIPPZP.9556/247401-POG/1POG-2OUZ/20241120T073416</a>
regulacja	<a href="https://www.gov.pl/zagospodarowanieprzestrzenne/app/ObszarUzupelnieniaZabudowy/PL.ZIPPZP.9556/247401-POG/1POG-3OUZ/20241120T073416">https://www.gov.pl/zagospodarowanieprzestrzenne/app/ObszarUzupelnieniaZabudowy/PL.ZIPPZP.9556/247401-POG/1POG-3OUZ/20241120T073416</a>
regulacja	<a href="https://www.gov.pl/zagospodarowanieprzestrzenne/app/ObszarUzupelnieniaZabudowy/PL.ZIPPZP.9556/247401-POG/1POG-4OUZ/20241120T073416">https://www.gov.pl/zagospodarowanieprzestrzenne/app/ObszarUzupelnieniaZabudowy/PL.ZIPPZP.9556/247401-POG/1POG-4OUZ/20241120T073416</a>
regulacja	<a href="https://www.gov.pl/zagospodarowanieprzestrzenne/app/ObszarUzupelnieniaZabudowy/PL.ZIPPZP.9556/247401-POG/1POG-5OUZ/20250130T100021">https://www.gov.pl/zagospodarowanieprzestrzenne/app/ObszarUzupelnieniaZabudowy/PL.ZIPPZP.9556/247401-POG/1POG-5OUZ/20250130T100021</a>
regulacja	<a href="https://www.gov.pl/zagospodarowanieprzestrzenne/app/ObszarUzupelnieniaZabudowy/PL.ZIPPZP.9556/247401-POG/1POG-6OUZ/20250130T101414">https://www.gov.pl/zagospodarowanieprzestrzenne/app/ObszarUzupelnieniaZabudowy/PL.ZIPPZP.9556/247401-POG/1POG-6OUZ/20250130T101414</a>
regulacja	<a href="https://www.gov.pl/zagospodarowanieprzestrzenne/app/ObszarUzupelnieniaZabudowy/PL.ZIPPZP.9556/247401-POG/1POG-7OUZ/20250130T094507">https://www.gov.pl/zagospodarowanieprzestrzenne/app/ObszarUzupelnieniaZabudowy/PL.ZIPPZP.9556/247401-POG/1POG-7OUZ/20250130T094507</a>
regulacja	<a href="https://www.gov.pl/zagospodarowanieprzestrzenne/app/ObszarUzupelnieniaZabudowy/PL.ZIPPZP.9556/247401-POG/1POG-8OUZ/20241120T073416">https://www.gov.pl/zagospodarowanieprzestrzenne/app/ObszarUzupelnieniaZabudowy/PL.ZIPPZP.9556/247401-POG/1POG-8OUZ/20241120T073416</a>
regulacja	<a href="https://www.gov.pl/zagospodarowanieprzestrzenne/app">https://www.gov.pl/zagospodarowanieprzestrzenne/app</a>

	<a href="https://www.gov.pl/zagospodarowanieprzestrzenne/app/ObszarUzupelnieniaZabudowy/PL.ZIPPZP.9556/247401-POG/1POG-9OUZ/20241120T073416">/ObszarUzupelnieniaZabudowy/PL.ZIPPZP.9556/247401-POG/1POG-9OUZ/20241120T073416</a>
regulacja	<a href="https://www.gov.pl/zagospodarowanieprzestrzenne/app/ObszarUzupelnieniaZabudowy/PL.ZIPPZP.9556/247401-POG/1POG-10OUZ/20241120T073416">https://www.gov.pl/zagospodarowanieprzestrzenne/app/ObszarUzupelnieniaZabudowy/PL.ZIPPZP.9556/247401-POG/1POG-10OUZ/20241120T073416</a>
regulacja	<a href="https://www.gov.pl/zagospodarowanieprzestrzenne/app/ObszarUzupelnieniaZabudowy/PL.ZIPPZP.9556/247401-POG/1POG-11OUZ/20241120T073416">https://www.gov.pl/zagospodarowanieprzestrzenne/app/ObszarUzupelnieniaZabudowy/PL.ZIPPZP.9556/247401-POG/1POG-11OUZ/20241120T073416</a>
regulacja	<a href="https://www.gov.pl/zagospodarowanieprzestrzenne/app/ObszarUzupelnieniaZabudowy/PL.ZIPPZP.9556/247401-POG/1POG-12OUZ/20241120T073416">https://www.gov.pl/zagospodarowanieprzestrzenne/app/ObszarUzupelnieniaZabudowy/PL.ZIPPZP.9556/247401-POG/1POG-12OUZ/20241120T073416</a>
regulacja	<a href="https://www.gov.pl/zagospodarowanieprzestrzenne/app/ObszarUzupelnieniaZabudowy/PL.ZIPPZP.9556/247401-POG/1POG-13OUZ/20241120T073416">https://www.gov.pl/zagospodarowanieprzestrzenne/app/ObszarUzupelnieniaZabudowy/PL.ZIPPZP.9556/247401-POG/1POG-13OUZ/20241120T073416</a>
regulacja	<a href="https://www.gov.pl/zagospodarowanieprzestrzenne/app/ObszarUzupelnieniaZabudowy/PL.ZIPPZP.9556/247401-POG/1POG-14OUZ/20241120T073416">https://www.gov.pl/zagospodarowanieprzestrzenne/app/ObszarUzupelnieniaZabudowy/PL.ZIPPZP.9556/247401-POG/1POG-14OUZ/20241120T073416</a>
regulacja	<a href="https://www.gov.pl/zagospodarowanieprzestrzenne/app/ObszarUzupelnieniaZabudowy/PL.ZIPPZP.9556/247401-POG/1POG-15OUZ/20241120T073416">https://www.gov.pl/zagospodarowanieprzestrzenne/app/ObszarUzupelnieniaZabudowy/PL.ZIPPZP.9556/247401-POG/1POG-15OUZ/20241120T073416</a>
regulacja	<a href="https://www.gov.pl/zagospodarowanieprzestrzenne/app/ObszarUzupelnieniaZabudowy/PL.ZIPPZP.9556/247401-POG/1POG-16OUZ/20250130T102756">https://www.gov.pl/zagospodarowanieprzestrzenne/app/ObszarUzupelnieniaZabudowy/PL.ZIPPZP.9556/247401-POG/1POG-16OUZ/20250130T102756</a>
regulacja	<a href="https://www.gov.pl/zagospodarowanieprzestrzenne/app/ObszarUzupelnieniaZabudowy/PL.ZIPPZP.9556/247401-POG/1POG-17OUZ/20250130T101104">https://www.gov.pl/zagospodarowanieprzestrzenne/app/ObszarUzupelnieniaZabudowy/PL.ZIPPZP.9556/247401-POG/1POG-17OUZ/20250130T101104</a>
regulacja	<a href="https://www.gov.pl/zagospodarowanieprzestrzenne/app/ObszarUzupelnieniaZabudowy/PL.ZIPPZP.9556/247401-POG/1POG-18OUZ/20241120T073416">https://www.gov.pl/zagospodarowanieprzestrzenne/app/ObszarUzupelnieniaZabudowy/PL.ZIPPZP.9556/247401-POG/1POG-18OUZ/20241120T073416</a>
regulacja	<a href="https://www.gov.pl/zagospodarowanieprzestrzenne/app/ObszarUzupelnieniaZabudowy/PL.ZIPPZP.9556/247401-POG/1POG-19OUZ/20250130T103347">https://www.gov.pl/zagospodarowanieprzestrzenne/app/ObszarUzupelnieniaZabudowy/PL.ZIPPZP.9556/247401-POG/1POG-19OUZ/20250130T103347</a>
regulacja	<a href="https://www.gov.pl/zagospodarowanieprzestrzenne/app/ObszarUzupelnieniaZabudowy/PL.ZIPPZP.9556/247401-POG/1POG-20OUZ/20241120T073416">https://www.gov.pl/zagospodarowanieprzestrzenne/app/ObszarUzupelnieniaZabudowy/PL.ZIPPZP.9556/247401-POG/1POG-20OUZ/20241120T073416</a>
regulacja	<a href="https://www.gov.pl/zagospodarowanieprzestrzenne/app/ObszarUzupelnieniaZabudowy/PL.ZIPPZP.9556/247401-POG/1POG-21OUZ/20250130T101029">https://www.gov.pl/zagospodarowanieprzestrzenne/app/ObszarUzupelnieniaZabudowy/PL.ZIPPZP.9556/247401-POG/1POG-21OUZ/20250130T101029</a>
regulacja	<a href="https://www.gov.pl/zagospodarowanieprzestrzenne/app/ObszarUzupelnieniaZabudowy/PL.ZIPPZP.9556/247401-POG/1POG-22OUZ/20241120T073416">https://www.gov.pl/zagospodarowanieprzestrzenne/app/ObszarUzupelnieniaZabudowy/PL.ZIPPZP.9556/247401-POG/1POG-22OUZ/20241120T073416</a>
regulacja	<a href="https://www.gov.pl/zagospodarowanieprzestrzenne/app/ObszarUzupelnieniaZabudowy/PL.ZIPPZP.9556/247401-POG/1POG-23OUZ/20250130T094415">https://www.gov.pl/zagospodarowanieprzestrzenne/app/ObszarUzupelnieniaZabudowy/PL.ZIPPZP.9556/247401-POG/1POG-23OUZ/20250130T094415</a>
regulacja	<a href="https://www.gov.pl/zagospodarowanieprzestrzenne/app/ObszarUzupelnieniaZabudowy/PL.ZIPPZP.9556/247401-POG/1POG-24OUZ/20250130T094153">https://www.gov.pl/zagospodarowanieprzestrzenne/app/ObszarUzupelnieniaZabudowy/PL.ZIPPZP.9556/247401-POG/1POG-24OUZ/20250130T094153</a>
regulacja	<a href="https://www.gov.pl/zagospodarowanieprzestrzenne/app/ObszarUzupelnieniaZabudowy/PL.ZIPPZP.9556/247401-POG/1POG-25OUZ/20241120T073416">https://www.gov.pl/zagospodarowanieprzestrzenne/app/ObszarUzupelnieniaZabudowy/PL.ZIPPZP.9556/247401-POG/1POG-25OUZ/20241120T073416</a>
regulacja	<a href="https://www.gov.pl/zagospodarowanieprzestrzenne/app">https://www.gov.pl/zagospodarowanieprzestrzenne/app</a>

	<a href="https://www.gov.pl/zagospodarowanieprzestrzenne/app/ObszarUzupelnieniaZabudowy/PL.ZIPPZP.9556/247401-POG/1POG-26OUZ/20241120T073416">/ObszarUzupelnieniaZabudowy/PL.ZIPPZP.9556/247401-POG/1POG-26OUZ/20241120T073416</a>
regulacja	<a href="https://www.gov.pl/zagospodarowanieprzestrzenne/app/ObszarUzupelnieniaZabudowy/PL.ZIPPZP.9556/247401-POG/1POG-27OUZ/20241120T073416">https://www.gov.pl/zagospodarowanieprzestrzenne/app/ObszarUzupelnieniaZabudowy/PL.ZIPPZP.9556/247401-POG/1POG-27OUZ/20241120T073416</a>
regulacja	<a href="https://www.gov.pl/zagospodarowanieprzestrzenne/app/ObszarUzupelnieniaZabudowy/PL.ZIPPZP.9556/247401-POG/1POG-28OUZ/20241120T073416">https://www.gov.pl/zagospodarowanieprzestrzenne/app/ObszarUzupelnieniaZabudowy/PL.ZIPPZP.9556/247401-POG/1POG-28OUZ/20241120T073416</a>
regulacja	<a href="https://www.gov.pl/zagospodarowanieprzestrzenne/app/ObszarUzupelnieniaZabudowy/PL.ZIPPZP.9556/247401-POG/1POG-29OUZ/20241120T073416">https://www.gov.pl/zagospodarowanieprzestrzenne/app/ObszarUzupelnieniaZabudowy/PL.ZIPPZP.9556/247401-POG/1POG-29OUZ/20241120T073416</a>
regulacja	<a href="https://www.gov.pl/zagospodarowanieprzestrzenne/app/ObszarUzupelnieniaZabudowy/PL.ZIPPZP.9556/247401-POG/1POG-30OUZ/20250130T095932">https://www.gov.pl/zagospodarowanieprzestrzenne/app/ObszarUzupelnieniaZabudowy/PL.ZIPPZP.9556/247401-POG/1POG-30OUZ/20250130T095932</a>
regulacja	<a href="https://www.gov.pl/zagospodarowanieprzestrzenne/app/ObszarUzupelnieniaZabudowy/PL.ZIPPZP.9556/247401-POG/1POG-31OUZ/20241120T073416">https://www.gov.pl/zagospodarowanieprzestrzenne/app/ObszarUzupelnieniaZabudowy/PL.ZIPPZP.9556/247401-POG/1POG-31OUZ/20241120T073416</a>
regulacja	<a href="https://www.gov.pl/zagospodarowanieprzestrzenne/app/ObszarUzupelnieniaZabudowy/PL.ZIPPZP.9556/247401-POG/1POG-32OUZ/20250130T103813">https://www.gov.pl/zagospodarowanieprzestrzenne/app/ObszarUzupelnieniaZabudowy/PL.ZIPPZP.9556/247401-POG/1POG-32OUZ/20250130T103813</a>
regulacja	<a href="https://www.gov.pl/zagospodarowanieprzestrzenne/app/ObszarUzupelnieniaZabudowy/PL.ZIPPZP.9556/247401-POG/1POG-33OUZ/20241120T073416">https://www.gov.pl/zagospodarowanieprzestrzenne/app/ObszarUzupelnieniaZabudowy/PL.ZIPPZP.9556/247401-POG/1POG-33OUZ/20241120T073416</a>
regulacja	<a href="https://www.gov.pl/zagospodarowanieprzestrzenne/app/ObszarUzupelnieniaZabudowy/PL.ZIPPZP.9556/247401-POG/1POG-34OUZ/20250130T103108">https://www.gov.pl/zagospodarowanieprzestrzenne/app/ObszarUzupelnieniaZabudowy/PL.ZIPPZP.9556/247401-POG/1POG-34OUZ/20250130T103108</a>
regulacja	<a href="https://www.gov.pl/zagospodarowanieprzestrzenne/app/ObszarUzupelnieniaZabudowy/PL.ZIPPZP.9556/247401-POG/1POG-52OUZ/20250130T100905">https://www.gov.pl/zagospodarowanieprzestrzenne/app/ObszarUzupelnieniaZabudowy/PL.ZIPPZP.9556/247401-POG/1POG-52OUZ/20250130T100905</a>
regulacja	<a href="https://www.gov.pl/zagospodarowanieprzestrzenne/app/ObszarUzupelnieniaZabudowy/PL.ZIPPZP.9556/247401-POG/1POG-36OUZ/20241120T073416">https://www.gov.pl/zagospodarowanieprzestrzenne/app/ObszarUzupelnieniaZabudowy/PL.ZIPPZP.9556/247401-POG/1POG-36OUZ/20241120T073416</a>
regulacja	<a href="https://www.gov.pl/zagospodarowanieprzestrzenne/app/ObszarUzupelnieniaZabudowy/PL.ZIPPZP.9556/247401-POG/1POG-37OUZ/20250130T103621">https://www.gov.pl/zagospodarowanieprzestrzenne/app/ObszarUzupelnieniaZabudowy/PL.ZIPPZP.9556/247401-POG/1POG-37OUZ/20250130T103621</a>
regulacja	<a href="https://www.gov.pl/zagospodarowanieprzestrzenne/app/ObszarUzupelnieniaZabudowy/PL.ZIPPZP.9556/247401-POG/1POG-39OUZ/20250130T102956">https://www.gov.pl/zagospodarowanieprzestrzenne/app/ObszarUzupelnieniaZabudowy/PL.ZIPPZP.9556/247401-POG/1POG-39OUZ/20250130T102956</a>
regulacja	<a href="https://www.gov.pl/zagospodarowanieprzestrzenne/app/ObszarUzupelnieniaZabudowy/PL.ZIPPZP.9556/247401-POG/1POG-40OUZ/20241120T073416">https://www.gov.pl/zagospodarowanieprzestrzenne/app/ObszarUzupelnieniaZabudowy/PL.ZIPPZP.9556/247401-POG/1POG-40OUZ/20241120T073416</a>
regulacja	<a href="https://www.gov.pl/zagospodarowanieprzestrzenne/app/ObszarUzupelnieniaZabudowy/PL.ZIPPZP.9556/247401-POG/1POG-41OUZ/20241120T073416">https://www.gov.pl/zagospodarowanieprzestrzenne/app/ObszarUzupelnieniaZabudowy/PL.ZIPPZP.9556/247401-POG/1POG-41OUZ/20241120T073416</a>
regulacja	<a href="https://www.gov.pl/zagospodarowanieprzestrzenne/app/ObszarUzupelnieniaZabudowy/PL.ZIPPZP.9556/247401-POG/1POG-42OUZ/20241120T073416">https://www.gov.pl/zagospodarowanieprzestrzenne/app/ObszarUzupelnieniaZabudowy/PL.ZIPPZP.9556/247401-POG/1POG-42OUZ/20241120T073416</a>
regulacja	<a href="https://www.gov.pl/zagospodarowanieprzestrzenne/app/ObszarUzupelnieniaZabudowy/PL.ZIPPZP.9556/247401-POG/1POG-43OUZ/20250130T101946">https://www.gov.pl/zagospodarowanieprzestrzenne/app/ObszarUzupelnieniaZabudowy/PL.ZIPPZP.9556/247401-POG/1POG-43OUZ/20250130T101946</a>
regulacja	<a href="https://www.gov.pl/zagospodarowanieprzestrzenne/app">https://www.gov.pl/zagospodarowanieprzestrzenne/app</a>

	<a href="#">/ObszarUzupelnieniaZabudowy/PL.ZIPPZP.9556/247401-POG/1POG-44OUZ/20241120T073416</a>
regulacja	<a href="https://www.gov.pl/zagospodarowanieprzestrzenne/app/ObszarUzupelnieniaZabudowy/PL.ZIPPZP.9556/247401-POG/1POG-45OUZ/20250130T093610">https://www.gov.pl/zagospodarowanieprzestrzenne/app/ObszarUzupelnieniaZabudowy/PL.ZIPPZP.9556/247401-POG/1POG-45OUZ/20250130T093610</a>
regulacja	<a href="https://www.gov.pl/zagospodarowanieprzestrzenne/app/ObszarUzupelnieniaZabudowy/PL.ZIPPZP.9556/247401-POG/1POG-46OUZ/20241120T073416">https://www.gov.pl/zagospodarowanieprzestrzenne/app/ObszarUzupelnieniaZabudowy/PL.ZIPPZP.9556/247401-POG/1POG-46OUZ/20241120T073416</a>
regulacja	<a href="https://www.gov.pl/zagospodarowanieprzestrzenne/app/ObszarUzupelnieniaZabudowy/PL.ZIPPZP.9556/247401-POG/1POG-47OUZ/20241120T073416">https://www.gov.pl/zagospodarowanieprzestrzenne/app/ObszarUzupelnieniaZabudowy/PL.ZIPPZP.9556/247401-POG/1POG-47OUZ/20241120T073416</a>
regulacja	<a href="https://www.gov.pl/zagospodarowanieprzestrzenne/app/ObszarUzupelnieniaZabudowy/PL.ZIPPZP.9556/247401-POG/1POG-48OUZ/20241120T073416">https://www.gov.pl/zagospodarowanieprzestrzenne/app/ObszarUzupelnieniaZabudowy/PL.ZIPPZP.9556/247401-POG/1POG-48OUZ/20241120T073416</a>
regulacja	<a href="https://www.gov.pl/zagospodarowanieprzestrzenne/app/ObszarUzupelnieniaZabudowy/PL.ZIPPZP.9556/247401-POG/1POG-49OUZ/20241120T073416">https://www.gov.pl/zagospodarowanieprzestrzenne/app/ObszarUzupelnieniaZabudowy/PL.ZIPPZP.9556/247401-POG/1POG-49OUZ/20241120T073416</a>
regulacja	<a href="https://www.gov.pl/zagospodarowanieprzestrzenne/app/ObszarUzupelnieniaZabudowy/PL.ZIPPZP.9556/247401-POG/1POG-50OUZ/20250130T102053">https://www.gov.pl/zagospodarowanieprzestrzenne/app/ObszarUzupelnieniaZabudowy/PL.ZIPPZP.9556/247401-POG/1POG-50OUZ/20250130T102053</a>
regulacja	<a href="https://www.gov.pl/zagospodarowanieprzestrzenne/app/ObszarUzupelnieniaZabudowy/PL.ZIPPZP.9556/247401-POG/1POG-51OUZ/20241120T073416">https://www.gov.pl/zagospodarowanieprzestrzenne/app/ObszarUzupelnieniaZabudowy/PL.ZIPPZP.9556/247401-POG/1POG-51OUZ/20241120T073416</a>
regulacja	<a href="https://www.gov.pl/zagospodarowanieprzestrzenne/app/ObszarUzupelnieniaZabudowy/PL.ZIPPZP.9556/247401-POG/1POG-38OUZ/20250130T103300">https://www.gov.pl/zagospodarowanieprzestrzenne/app/ObszarUzupelnieniaZabudowy/PL.ZIPPZP.9556/247401-POG/1POG-38OUZ/20250130T103300</a>
regulacja	<a href="https://www.gov.pl/zagospodarowanieprzestrzenne/app/ObszarUzupelnieniaZabudowy/PL.ZIPPZP.9556/247401-POG/1POG-35OUZ/20250130T102503">https://www.gov.pl/zagospodarowanieprzestrzenne/app/ObszarUzupelnieniaZabudowy/PL.ZIPPZP.9556/247401-POG/1POG-35OUZ/20250130T102503</a>
dokument formalny	PL.ZIPPZP.9556_247401-POG_DOC1
identfier	<a href="https://www.gov.pl/zagospodarowanieprzestrzenne/app/DokumentFormalny/PL.ZIPPZP.9556/247401-POG/DOC1">https://www.gov.pl/zagospodarowanieprzestrzenne/app/DokumentFormalny/PL.ZIPPZP.9556/247401-POG/DOC1</a>
przestrzen nazw	PL.ZIPPZP.9556/247401-POG
lokalny id	DOC1
tytul	Uchwała nr 799/2024 Rady Miasta Siemianowic Śląskich z dnia 25 stycznia 2024 r. w sprawie przystąpienia do sporządzania planu ogólnego miasta Siemianowice Śląskie
nazwa skrocona	Plan ogólny miasta Siemianowice Śląskie
relacja wzgledem app	przystąpienie
organ ustanawiający	Rada Miasta Siemianowic Śląskich
data	2024-01-25 utworzenie
szczegolowe odniesienie	art. 18 ust. 2 pkt 15 ustawy z dnia 8 marca 1990 r. o samorządzie gminnym (Dz. U. z 2023 r. poz. 40, 572, 1463 i 1688) oraz art. 13i ust. 1 i 2 ustawy z dnia 27 marca 2003 r. o planowaniu i zagospodarowaniu przestrzennym (Dz. U. z 2023 r. poz. 977, 1506, 1597, 1688, 1890, 2029 i 2739)
lacze	<a href="https://eurzad.finn.pl/msiemianowice/server/pobierz_rejestry_zalacznik/1005483">https://eurzad.finn.pl/msiemianowice/server/pobierz_rejestry_zalacznik/1005483</a>
przystapienie	<a href="https://www.gov.pl/zagospodarowanieprzestrzenne/app">https://www.gov.pl/zagospodarowanieprzestrzenne/app</a>



<b>strefa planistyczna</b>	PL.ZIPPZP.9556_247401-POG_1POG-1SN_20250126T160417
<b>identyfier</b>	<a href="https://www.gov.pl/zagospodarowanieprzestrzenne/app/StrefaPlanistyczna/PL.ZIPPZP.9556/247401-POG/1POG-1SN/20250126T160417">https://www.gov.pl/zagospodarowanieprzestrzenne/app/StrefaPlanistyczna/PL.ZIPPZP.9556/247401-POG/1POG-1SN/20250126T160417</a>
<b>przestrzen nazw</b>	PL.ZIPPZP.9556/247401-POG
<b>lokalny id</b>	1POG-1SN
<b>wersja id</b>	20250126T160417
<b>poczatek wersji obiektu</b>	2025-01-26T16:04:17
<b>nazwa</b>	strefa zieleni i rekreacji
<b>oznaczenie</b>	1SN
<b>symbol</b>	SN
<b>obowiazuje od</b>	2025-01-26
<b>obowiazuje do</b>	obecnie
<b>status</b>	w opracowaniu <a href="https://inspire.ec.europa.eu/codelist/ProcessStepGeneralValue/elaboration">https://inspire.ec.europa.eu/codelist/ProcessStepGeneralValue/elaboration</a>
<b>charakter ustalenia</b>	ogólnie wiążące <a href="https://inspire.ec.europa.eu/codelist/RegulationNatureValue/generallyBinding">https://inspire.ec.europa.eu/codelist/RegulationNatureValue/generallyBinding</a>
<b>profil podstawowy</b>	teren zieleni urządzonej teren plaży teren wód teren komunikacji teren ogrodów działkowych teren infrastruktury technicznej
<b>profil dodatkowy</b>	teren usług sportu i rekreacji teren usług kultury i rozrywki teren usług handlu detalicznego teren usług gastronomii teren usług turystyki teren usług nauki teren usług edukacji teren usług zdrowia i pomocy społecznej teren zieleni naturalnej
<b>minimalny udział powierzchni biologicznie czynnej</b>	50%
<b>geometria</b>	
<b>plan</b>	<a href="https://www.gov.pl/zagospodarowanieprzestrzenne/app">https://www.gov.pl/zagospodarowanieprzestrzenne/app</a>

<b>strefa planistyczna</b>	PL.ZIPPZP.9556_247401-POG_1POG-1SH_20250126T160417
<b>identfier</b>	<a href="https://www.gov.pl/zagospodarowanieprzestrzenne/app/StrefaPlanistyczna/PL.ZIPPZP.9556/247401-POG/1POG-1SH/20250126T160417">https://www.gov.pl/zagospodarowanieprzestrzenne/app/StrefaPlanistyczna/PL.ZIPPZP.9556/247401-POG/1POG-1SH/20250126T160417</a>
<b>przestrzen nazw</b>	PL.ZIPPZP.9556/247401-POG
<b>lokalny id</b>	1POG-1SH
<b>wersja id</b>	20250126T160417
<b>poczatek wersji obiektu</b>	2025-01-26T16:04:17
<b>nazwa</b>	strefa handlu wielkopowierzchniowego
<b>oznaczenie</b>	1SH
<b>symbol</b>	SH
<b>obowiazuje od</b>	2025-01-26
<b>obowiazuje do</b>	obecnie
<b>status</b>	w opracowaniu <a href="https://inspire.ec.europa.eu/codelist/ProcessStepGeneralValue/elaboration">https://inspire.ec.europa.eu/codelist/ProcessStepGeneralValue/elaboration</a>
<b>charakter ustalenia</b>	ogólnie wiążące <a href="https://inspire.ec.europa.eu/codelist/RegulationNatureValue/generallyBinding">https://inspire.ec.europa.eu/codelist/RegulationNatureValue/generallyBinding</a>
<b>profil podstawowy</b>	teren handlu wielkopowierzchniowego teren komunikacji teren zieleni urządzonej teren ogrodów działkowych teren infrastruktury technicznej
<b>profil dodatkowy</b>	teren usług teren składów i magazynów teren elektrowni słonecznej teren zieleni naturalnej teren lasu teren wód
<b>maksymalna nadziemna intensywnosc zabudowy</b>	5
<b>maksymalny udzial powierzchni zabudowy</b>	70%
<b>maksymalna wysokosc zabudowy</b>	30.0 m
<b>minimalny udzial powierzchni biologicznie czynnej</b>	15%
<b>geometria</b>	



**plan**

<https://www.gov.pl/zagospodarowanieprzestrzenne/app/AktPlanowaniaPrzestrzennego/PL.ZIPPZP.9556/247401-POG/1POG>

**strefa planistyczna**

PL.ZIPPZP.9556\_247401-POG\_1POG-1SI\_20250126T160417

**identyfier**

<https://www.gov.pl/zagospodarowanieprzestrzenne/app/StrefaPlanistyczna/PL.ZIPPZP.9556/247401-POG/1POG-1SI/20250126T160417>

**przestrzen nazw**

PL.ZIPPZP.9556/247401-POG

**lokalny id**

1POG-1SI

**wersja id**

20250126T160417

**poczatek wersji obiektu**

2025-01-26T16:04:17

**nazwa**

strefa infrastrukturalna

**oznaczenie**

1SI

**symbol**

SI

**obowiazuje od**

2025-01-26

**obowiazuje do**

obecnie

**status**

w opracowaniu  
<https://inspire.ec.europa.eu/codelist/ProcessStepGeneralValue/elaboration>

**charakter ustalenia**

ogólnie wiążące  
<https://inspire.ec.europa.eu/codelist/RegulationNatureValue/generallyBinding>

**profil podstawowy**

teren infrastruktury technicznej  
teren komunikacji  
teren ogrodów działkowych

**profil dodatkowy**

teren usług  
teren produkcji  
teren zieleni urządzonej  
teren zieleni naturalnej  
teren lasu  
teren wód

**minimalny udział powierzchni biologicznie czynnej**

20%

**geometria**



**plan**

<https://www.gov.pl/zagospodarowanieprzestrzenne/app/AktPlanowaniaPrzestrzennego/PL.ZIPPZP.9556/247401-POG/1POG>

**strefa planistyczna**

PL.ZIPPZP.9556\_247401-POG\_1POG-1SJ\_20250126T160417

**identyfier**

<https://www.gov.pl/zagospodarowanieprzestrzenne/app/StrefaPlanistyczna/PL.ZIPPZP.9556/247401-POG/1POG-1SJ/20250126T160417>

**przestrzen nazw**

PL.ZIPPZP.9556/247401-POG

**lokalny id**

1POG-1SJ

**wersja id**

20250126T160417

**początek wersji obiektu**

2025-01-26T16:04:17

**nazwa**

strefa wielofunkcyjna z zabudową mieszkaniową jednorodzinną

**oznaczenie**

1SJ

**symbol**

SJ

**obowiązuje od**

2025-01-26

**obowiązuje do**

obecnie

**status**

w opracowaniu  
<https://inspire.ec.europa.eu/codelist/ProcessStepGeneralValue/elaboration>

**charakter ustalenia**

ogólnie wiążące  
<https://inspire.ec.europa.eu/codelist/RegulationNatureValue/generallyBinding>

**profil podstawowy**

teren zabudowy mieszkaniowej jednorodzinnej  
 teren usług  
 teren komunikacji  
 teren zieleni urządzonej  
 teren ogrodów działkowych  
 teren infrastruktury technicznej

**profil dodatkowy**

teren zabudowy letniskowej lub rekreacji indywidualnej  
 teren zieleni naturalnej  
 teren lasu  
 teren wód

**maksymalna nadziemna intensywność zabudowy**

1

**maksymalny udział powierzchni zabudowy**

50%

**maksymalna wysokość zabudowy**

12.0 m

**minimalny udział powierzchni**

biologicznie czynnej	30%
geometria	
plan	<a href="https://www.gov.pl/zagospodarowanieprzestrzenne/app/AktPlanowaniaPrzestrzennego/PL.ZIPPZP.9556/247401-POG/1POG">https://www.gov.pl/zagospodarowanieprzestrzenne/app/AktPlanowaniaPrzestrzennego/PL.ZIPPZP.9556/247401-POG/1POG</a>
strefa planistyczna	PL.ZIPPZP.9556_247401-POG_1POG-1SR_20250126T160417
identfier	<a href="https://www.gov.pl/zagospodarowanieprzestrzenne/app/StrefaPlanistyczna/PL.ZIPPZP.9556/247401-POG/1POG-1SR/20250126T160417">https://www.gov.pl/zagospodarowanieprzestrzenne/app/StrefaPlanistyczna/PL.ZIPPZP.9556/247401-POG/1POG-1SR/20250126T160417</a>
przestrzen nazw	PL.ZIPPZP.9556/247401-POG
lokalny id	1POG-1SR
wersja id	20250126T160417
poczatek wersji obiektu	2025-01-26T16:04:17
nazwa	strefa produkcji rolniczej
oznaczenie	1SR
symbol	SR
obowiazuje od	2025-01-26
obowiazuje do	obecnie
status	w opracowaniu <a href="https://inspire.ec.europa.eu/codelist/ProcessStepGeneralValue/elaboration">https://inspire.ec.europa.eu/codelist/ProcessStepGeneralValue/elaboration</a>
charakter ustalenia	ogólnie wiążące <a href="https://inspire.ec.europa.eu/codelist/RegulationNatureValue/generallyBinding">https://inspire.ec.europa.eu/codelist/RegulationNatureValue/generallyBinding</a>
profil podstawowy	teren produkcji w gospodarstwach rolnych teren wielkotowarowej produkcji rolnej teren akwakultury i obsługi rybactwa teren komunikacji teren ogrodów działkowych teren infrastruktury technicznej
profil dodatkowy	teren rolnictwa z zakazem zabudowy teren elektrowni słonecznej teren zieleni urządzonej teren zieleni naturalnej teren lasu teren wód
maksymalna nadziemna intensywnosc zabudowy	1
maksymalny udział powierzchni	

<b>zabudowy</b>	70%
<b>maksymalna wysokość zabudowy</b>	25.0 m
<b>minimalny udział powierzchni biologicznie czynnej</b>	30%
<b>geometria</b>	
<b>plan</b>	<a href="https://www.gov.pl/zagospodarowanieprzestrzenne/app/AktPlanowaniaPrzestrzennego/PL.ZIPPZP.9556/247401-POG/1POG">https://www.gov.pl/zagospodarowanieprzestrzenne/app/AktPlanowaniaPrzestrzennego/PL.ZIPPZP.9556/247401-POG/1POG</a>
<b>strefa planistyczna</b>	PL.ZIPPZP.9556_247401-POG_1POG-1SU_20250126T160417
<b>identyfikator</b>	<a href="https://www.gov.pl/zagospodarowanieprzestrzenne/app/StrefaPlanistyczna/PL.ZIPPZP.9556/247401-POG/1POG-1SU/20250126T160417">https://www.gov.pl/zagospodarowanieprzestrzenne/app/StrefaPlanistyczna/PL.ZIPPZP.9556/247401-POG/1POG-1SU/20250126T160417</a>
<b>przestrzeń nazw</b>	PL.ZIPPZP.9556/247401-POG
<b>lokalny id</b>	1POG-1SU
<b>wersja id</b>	20250126T160417
<b>początek wersji obiektu</b>	2025-01-26T16:04:17
<b>nazwa</b>	strefa usługowa
<b>oznaczenie</b>	1SU
<b>symbol</b>	SU
<b>obowiązuje od</b>	2025-01-26
<b>obowiązuje do</b>	obecnie
<b>status</b>	w opracowaniu <a href="https://inspire.ec.europa.eu/codelist/ProcessStepGeneralValue/elaboration">https://inspire.ec.europa.eu/codelist/ProcessStepGeneralValue/elaboration</a>
<b>charakter ustalenia</b>	ogólnie wiążące <a href="https://inspire.ec.europa.eu/codelist/RegulationNatureValue/generallyBinding">https://inspire.ec.europa.eu/codelist/RegulationNatureValue/generallyBinding</a>
<b>profil podstawowy</b>	teren usług teren komunikacji teren zieleni urządzonej teren ogrodów działkowych teren infrastruktury technicznej
<b>profil dodatkowy</b>	teren zieleni naturalnej teren lasu teren wód
<b>maksymalna nadziemna intensywność zabudowy</b>	3
<b>maksymalny udział powierzchni</b>	



zabudowy	60%
maksymalna wysokość zabudowy	20.0 m
minimalny udział powierzchni biologicznie czynnej	30%
geometria	
plan	<a href="https://www.gov.pl/zagospodarowanieprzestrzenne/app/AktPlanowaniaPrzestrzennego/PL.ZIPPZP.9556/247401-POG/1POG">https://www.gov.pl/zagospodarowanieprzestrzenne/app/AktPlanowaniaPrzestrzennego/PL.ZIPPZP.9556/247401-POG/1POG</a>
strefa planistyczna	PL.ZIPPZP.9556_247401-POG_1POG-1SC_20240712T222215
identyfier	<a href="https://www.gov.pl/zagospodarowanieprzestrzenne/app/StrefaPlanistyczna/PL.ZIPPZP.9556/247401-POG/1POG-1SC/20240712T222215">https://www.gov.pl/zagospodarowanieprzestrzenne/app/StrefaPlanistyczna/PL.ZIPPZP.9556/247401-POG/1POG-1SC/20240712T222215</a>
przestrzeń nazw	PL.ZIPPZP.9556/247401-POG
lokalny id	1POG-1SC
wersja id	20240712T222215
początek wersji obiektu	2024-07-12T22:22:15
nazwa	strefa cmentarzy
oznaczenie	1SC
symbol	SC
obowiązuje od	2025-01-26
obowiązuje do	obecnie
status	w opracowaniu <a href="https://inspire.ec.europa.eu/codelist/ProcessStepGeneralValue/elaboration">https://inspire.ec.europa.eu/codelist/ProcessStepGeneralValue/elaboration</a>
charakter ustalenia	ogólnie wiążące <a href="https://inspire.ec.europa.eu/codelist/RegulationNatureValue/generallyBinding">https://inspire.ec.europa.eu/codelist/RegulationNatureValue/generallyBinding</a>
profil podstawowy	teren cmentarza teren komunikacji teren zieleni urządzonej teren ogrodów działkowych teren infrastruktury technicznej
profil dodatkowy	teren usług kultu religijnego teren usług handlu detalicznego teren zieleni naturalnej teren lasu teren wód
minimalny udział powierzchni biologicznie czynnej	30%

geometria



plan

<https://www.gov.pl/zagospodarowanieprzestrzenne/app/AktPlanowaniaPrzestrzennego/PL.ZIPPZP.9556/247401-POG/1POG>

strefa planistyczna

PL.ZIPPZP.9556\_247401-POG\_1POG-1SO\_20250126T160417

identyfier

<https://www.gov.pl/zagospodarowanieprzestrzenne/app/StrefaPlanistyczna/PL.ZIPPZP.9556/247401-POG/1POG-1SO/20250126T160417>

przestrzen nazw

PL.ZIPPZP.9556/247401-POG

lokalny id

1POG-1SO

wersja id

20250126T160417

początek wersji obiektu

2025-01-26T16:04:17

nazwa

strefa otwarta

oznaczenie

1SO

symbol

SO

obowiązuje od

2025-01-26

obowiązuje do

obecnie

status

w opracowaniu  
<https://inspire.ec.europa.eu/codelist/ProcessStepGeneralValue/elaboration>

charakter ustalenia

ogólnie wiążące  
<https://inspire.ec.europa.eu/codelist/RegulationNatureValue/generallyBinding>

profil podstawowy

teren rolnictwa z zakazem zabudowy  
teren lasu  
teren zieleni naturalnej  
teren wód  
teren komunikacji  
teren ogrodów działkowych  
teren infrastruktury technicznej

profil dodatkowy

teren zieleni urządzonej

geometria



**plan**

<https://www.gov.pl/zagospodarowanieprzestrzenne/app/AktPlanowaniaPrzestrzennego/PL.ZIPPZP.9556/247401-POG/1POG>

**strefa planistyczna**

PL.ZIPPZP.9556\_247401-POG\_1POG-1SP\_20250126T160417

**identyfier**

<https://www.gov.pl/zagospodarowanieprzestrzenne/app/StrefaPlanistyczna/PL.ZIPPZP.9556/247401-POG/1POG-1SP/20250126T160417>

**przestrzen nazw**

PL.ZIPPZP.9556/247401-POG

**lokalny id**

1POG-1SP

**wersja id**

20250126T160417

**poczatek wersji obiektu**

2025-01-26T16:04:17

**nazwa**

strefa gospodarcza

**oznaczenie**

1SP

**symbol**

SP

**obowiazuje od**

2025-01-26

**obowiazuje do**

obecnie

**status**

w opracowaniu  
<https://inspire.ec.europa.eu/codelist/ProcessStepGeneralValue/elaboration>

**charakter ustalenia**

ogólnie wiążące  
<https://inspire.ec.europa.eu/codelist/RegulationNatureValue/generallyBinding>

**profil podstawowy**

teren produkcji  
teren komunikacji  
teren zieleni urządzonej  
teren ogrodów działkowych  
teren infrastruktury technicznej

**profil dodatkowy**

teren usług  
teren zieleni naturalnej  
teren lasu  
teren wód

**maksymalna nadziemna intensywnosc zabudowy**

4

**maksymalny udzial powierzchni zabudowy**

80%

**maksymalna wysokosc zabudowy**

30.0 m

**minimalny udzial powierzchni biologicznie czynnej**

10%

geometria



plan

<https://www.gov.pl/zagospodarowanieprzestrzenne/app/AktPlanowaniaPrzestrzennego/PL.ZIPPZP.9556/247401-POG/1POG>

strefa planistyczna

PL.ZIPPZP.9556\_247401-POG\_1POG-1SK\_20250126T160417

identyfier

<https://www.gov.pl/zagospodarowanieprzestrzenne/app/StrefaPlanistyczna/PL.ZIPPZP.9556/247401-POG/1POG-1SK/20250126T160417>

przestrzen nazw

PL.ZIPPZP.9556/247401-POG

lokalny id

1POG-1SK

wersja id

20250126T160417

początek wersji obiektu

2025-01-26T16:04:17

nazwa

strefa komunikacyjna

oznaczenie

1SK

symbol

SK

obowiązuje od

2025-01-26

obowiązuje do

obecnie

status

w opracowaniu  
<https://inspire.ec.europa.eu/codelist/ProcessStepGeneralValue/elaboration>

charakter ustalenia

ogólnie wiążące  
<https://inspire.ec.europa.eu/codelist/RegulationNatureValue/generallyBinding>

profil podstawowy

teren autostrady  
teren drogi ekspresowej  
teren drogi głównej ruchu przyspieszonego  
teren drogi głównej  
teren komunikacji kolejowej i szynowej  
teren komunikacji kolei linowej  
teren komunikacji wodnej  
teren komunikacji lotniczej  
teren obsługi komunikacji  
teren ogrodów działkowych  
teren infrastruktury technicznej

profil dodatkowy

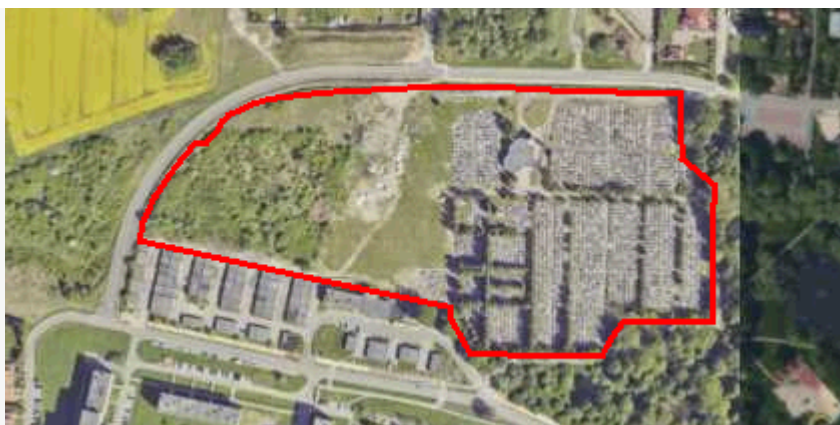
teren drogi zbiorczej  
teren usług handlu detalicznego  
teren usług gastronomii  
teren usług turystyki  
teren zieleni urządzonej  
teren lasu

	teren zieleni naturalnej teren wód
<b>geometria</b>	
<b>plan</b>	<a href="https://www.gov.pl/zagospodarowanieprzestrzenne/app/AktPlanowaniaPrzestrzennego/PL.ZIPPZP.9556/247401-POG/1POG">https://www.gov.pl/zagospodarowanieprzestrzenne/app/AktPlanowaniaPrzestrzennego/PL.ZIPPZP.9556/247401-POG/1POG</a>
<b>strefa planistyczna</b>	PL.ZIPPZP.9556_247401-POG_1POG-1SW_20250126T160417
<b>identfier</b>	<a href="https://www.gov.pl/zagospodarowanieprzestrzenne/app/StrefaPlanistyczna/PL.ZIPPZP.9556/247401-POG/1POG-1SW/20250126T160417">https://www.gov.pl/zagospodarowanieprzestrzenne/app/StrefaPlanistyczna/PL.ZIPPZP.9556/247401-POG/1POG-1SW/20250126T160417</a>
<b>przestrzen nazw</b>	PL.ZIPPZP.9556/247401-POG
<b>lokalny id</b>	1POG-1SW
<b>wersja id</b>	20250126T160417
<b>początek wersji obiektu</b>	2025-01-26T16:04:17
<b>nazwa</b>	strefa wielofunkcyjna z zabudową mieszkaniową wielorodzinną
<b>oznaczenie</b>	1SW
<b>symbol</b>	SW
<b>obowiązuje od</b>	2025-01-26
<b>obowiązuje do</b>	obecnie
<b>status</b>	w opracowaniu <a href="https://inspire.ec.europa.eu/codelist/ProcessStepGeneralValue/elaboration">https://inspire.ec.europa.eu/codelist/ProcessStepGeneralValue/elaboration</a>
<b>charakter ustalenia</b>	ogólnie wiążące <a href="https://inspire.ec.europa.eu/codelist/RegulationNatureValue/generallyBinding">https://inspire.ec.europa.eu/codelist/RegulationNatureValue/generallyBinding</a>
<b>profil podstawowy</b>	teren zabudowy mieszkaniowej wielorodzinnej teren usług teren komunikacji teren zieleni urządzonej teren ogrodów działkowych teren infrastruktury technicznej
<b>profil dodatkowy</b>	teren zieleni naturalnej teren lasu teren wód
<b>maksymalna nadziemna intensywnosc zabudowy</b>	2.5
<b>maksymalny udział powierzchni zabudowy</b>	60%
<b>maksymalna wysokosc zabudowy</b>	18.0 m



minimalny udział powierzchni biologicznie czynnej	30%
geometria	
plan	<a href="https://www.gov.pl/zagospodarowanieprzestrzenne/app/AktPlanowaniaPrzestrzennego/PL.ZIPPZP.9556/247401-POG/1POG">https://www.gov.pl/zagospodarowanieprzestrzenne/app/AktPlanowaniaPrzestrzennego/PL.ZIPPZP.9556/247401-POG/1POG</a>
strefa planistyczna	PL.ZIPPZP.9556_247401-POG_1POG-2SC_20240712T222215
identyfier	<a href="https://www.gov.pl/zagospodarowanieprzestrzenne/app/StrefaPlanistyczna/PL.ZIPPZP.9556/247401-POG/1POG-2SC/20240712T222215">https://www.gov.pl/zagospodarowanieprzestrzenne/app/StrefaPlanistyczna/PL.ZIPPZP.9556/247401-POG/1POG-2SC/20240712T222215</a>
przestrzen nazw	PL.ZIPPZP.9556/247401-POG
lokalny id	1POG-2SC
wersja id	20240712T222215
początek wersji obiektu	2024-07-12T22:22:15
nazwa	strefa cmentarzy
oznaczenie	2SC
symbol	SC
obowiązuje od	2025-01-26
obowiązuje do	obecnie
status	w opracowaniu <a href="https://inspire.ec.europa.eu/codelist/ProcessStepGeneralValue/elaboration">https://inspire.ec.europa.eu/codelist/ProcessStepGeneralValue/elaboration</a>
charakter ustalenia	ogólnie wiążące <a href="https://inspire.ec.europa.eu/codelist/RegulationNatureValue/generallyBinding">https://inspire.ec.europa.eu/codelist/RegulationNatureValue/generallyBinding</a>
profil podstawowy	teren cmentarza teren komunikacji teren zieleni urządzonej teren ogrodów działkowych teren infrastruktury technicznej
profil dodatkowy	teren usług kultu religijnego teren usług handlu detalicznego teren zieleni naturalnej teren lasu teren wód
minimalny udział powierzchni biologicznie czynnej	30%
geometria	





**plan**

<https://www.gov.pl/zagospodarowanieprzestrzenne/app/AktPlanowaniaPrzestrzennego/PL.ZIPPZP.9556/247401-POG/1POG>

**strefa planistyczna**

PL.ZIPPZP.9556\_247401-POG\_1POG-2SH\_20250126T160417

**identyfier**

<https://www.gov.pl/zagospodarowanieprzestrzenne/app/StrefaPlanistyczna/PL.ZIPPZP.9556/247401-POG/1POG-2SH/20250126T160417>

**przestrzen nazw**

PL.ZIPPZP.9556/247401-POG

**lokalny id**

1POG-2SH

**wersja id**

20250126T160417

**poczatek wersji obiektu**

2025-01-26T16:04:17

**nazwa**

strefa handlu wielkopowierzchniowego

**oznaczenie**

2SH

**symbol**

SH

**obowiazuje od**

2025-01-26

**obowiazuje do**

obecnie

**status**

w opracowaniu  
<https://inspire.ec.europa.eu/codelist/ProcessStepGeneralValue/elaboration>

**charakter ustalenia**

ogólnie wiążące  
<https://inspire.ec.europa.eu/codelist/RegulationNatureValue/generallyBinding>

**profil podstawowy**

teren handlu wielkopowierzchniowego  
teren komunikacji  
teren zieleni urządzonej  
teren ogrodów działkowych  
teren infrastruktury technicznej

**profil dodatkowy**

teren usług  
teren składów i magazynów  
teren elektrowni słonecznej  
teren zieleni naturalnej  
teren lasu  
teren wód

**maksymalna nadziemna intensywnosc zabudowy**

3

**maksymalny udział powierzchni zabudowy**

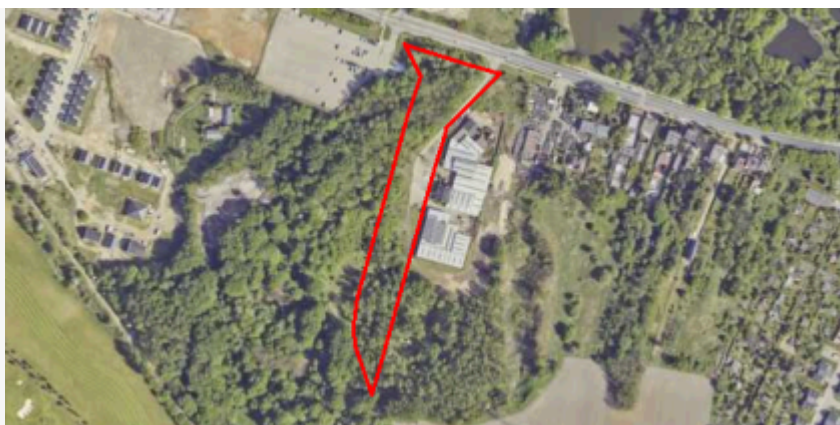
70%

**maksymalna wysokosc zabudowy**

20.0 m

minimalny udział powierzchni biologicznie czynnej	15%
geometria	
plan	<a href="https://www.gov.pl/zagospodarowanieprzestrzenne/app/AktPlanowaniaPrzestrzennego/PL.ZIPPZP.9556/247401-POG/1POG">https://www.gov.pl/zagospodarowanieprzestrzenne/app/AktPlanowaniaPrzestrzennego/PL.ZIPPZP.9556/247401-POG/1POG</a>
strefa planistyczna	PL.ZIPPZP.9556_247401-POG_1POG-2SJ_20250126T160417
identyfier	<a href="https://www.gov.pl/zagospodarowanieprzestrzenne/app/StrefaPlanistyczna/PL.ZIPPZP.9556/247401-POG/1POG-2SJ/20250126T160417">https://www.gov.pl/zagospodarowanieprzestrzenne/app/StrefaPlanistyczna/PL.ZIPPZP.9556/247401-POG/1POG-2SJ/20250126T160417</a>
przestrzen nazw	PL.ZIPPZP.9556/247401-POG
lokalny id	1POG-2SJ
wersja id	20250126T160417
początek wersji obiektu	2025-01-26T16:04:17
nazwa	strefa wielofunkcyjna z zabudową mieszkaniową jednorodzinną
oznaczenie	2SJ
symbol	SJ
obowiązuje od	2025-01-26
obowiązuje do	obecnie
status	w opracowaniu <a href="https://inspire.ec.europa.eu/codelist/ProcessStepGeneralValue/elaboration">https://inspire.ec.europa.eu/codelist/ProcessStepGeneralValue/elaboration</a>
charakter ustalenia	ogólnie wiążące <a href="https://inspire.ec.europa.eu/codelist/RegulationNatureValue/generallyBinding">https://inspire.ec.europa.eu/codelist/RegulationNatureValue/generallyBinding</a>
profil podstawowy	teren zabudowy mieszkaniowej jednorodzinnej teren usług teren komunikacji teren zieleni urządzonej teren ogrodów działkowych teren infrastruktury technicznej
profil dodatkowy	teren zabudowy letniskowej lub rekreacji indywidualnej teren zieleni naturalnej teren lasu teren wód
maksymalna nadziemna intensywność zabudowy	1
maksymalny udział powierzchni zabudowy	60%

<b>maksymalna wysokość zabudowy</b>	12.0 m
<b>minimalny udział powierzchni biologicznie czynnej</b>	30%
<b>geometria</b>	
<b>plan</b>	<a href="https://www.gov.pl/zagospodarowanieprzestrzenne/app/AktPlanowaniaPrzestrzennego/PL.ZIPPZP.9556/247401-POG/1POG">https://www.gov.pl/zagospodarowanieprzestrzenne/app/AktPlanowaniaPrzestrzennego/PL.ZIPPZP.9556/247401-POG/1POG</a>
<b>strefa planistyczna</b>	PL.ZIPPZP.9556_247401-POG_1POG-2SI_20250204T081449
<b>identyfikator</b>	<a href="https://www.gov.pl/zagospodarowanieprzestrzenne/app/StrefaPlanistyczna/PL.ZIPPZP.9556/247401-POG/1POG-2SI/20250204T081449">https://www.gov.pl/zagospodarowanieprzestrzenne/app/StrefaPlanistyczna/PL.ZIPPZP.9556/247401-POG/1POG-2SI/20250204T081449</a>
<b>przestrzeń nazw</b>	PL.ZIPPZP.9556/247401-POG
<b>lokalny id</b>	1POG-2SI
<b>wersja id</b>	20250204T081449
<b>początek wersji obiektu</b>	2025-02-04T08:14:49
<b>nazwa</b>	strefa infrastrukturalna
<b>oznaczenie</b>	2SI
<b>symbol</b>	SI
<b>obowiązuje od</b>	2025-01-26
<b>obowiązuje do</b>	obecnie
<b>status</b>	w opracowaniu <a href="https://inspire.ec.europa.eu/codelist/ProcessStepGeneralValue/elaboration">https://inspire.ec.europa.eu/codelist/ProcessStepGeneralValue/elaboration</a>
<b>charakter ustalenia</b>	ogólnie wiążące <a href="https://inspire.ec.europa.eu/codelist/RegulationNatureValue/generallyBinding">https://inspire.ec.europa.eu/codelist/RegulationNatureValue/generallyBinding</a>
<b>profil podstawowy</b>	teren infrastruktury technicznej teren komunikacji teren ogrodów działkowych
<b>profil dodatkowy</b>	teren zieleni urządzonej teren zieleni naturalnej teren lasu teren wód
<b>minimalny udział powierzchni biologicznie czynnej</b>	20%
<b>geometria</b>	



**plan**

<https://www.gov.pl/zagospodarowanieprzestrzenne/app/AktPlanowaniaPrzestrzennego/PL.ZIPPZP.9556/247401-POG/1POG>

**strefa planistyczna**

PL.ZIPPZP.9556\_247401-POG\_1POG-2SP\_20250126T160417

**identyfier**

<https://www.gov.pl/zagospodarowanieprzestrzenne/app/StrefaPlanistyczna/PL.ZIPPZP.9556/247401-POG/1POG-2SP/20250126T160417>

**przestrzen nazw**

PL.ZIPPZP.9556/247401-POG

**lokalny id**

1POG-2SP

**wersja id**

20250126T160417

**poczatek wersji obiektu**

2025-01-26T16:04:17

**nazwa**

strefa gospodarcza

**oznaczenie**

2SP

**symbol**

SP

**obowiazuje od**

2025-01-26

**obowiazuje do**

obecnie

**status**

w opracowaniu  
<https://inspire.ec.europa.eu/codelist/ProcessStepGeneralValue/elaboration>

**charakter ustalenia**

ogólnie wiążące  
<https://inspire.ec.europa.eu/codelist/RegulationNatureValue/generallyBinding>

**profil podstawowy**

teren produkcji  
teren komunikacji  
teren zieleni urządzonej  
teren ogrodów działkowych  
teren infrastruktury technicznej

**profil dodatkowy**

teren usług  
teren zieleni naturalnej  
teren lasu  
teren wód

**maksymalna nadziemna intensywnosc zabudowy**

4

**maksymalny udzial powierzchni zabudowy**

80%

**maksymalna wysokosc zabudowy**

30.0 m

**minimalny udzial powierzchni biologicznie czynnej**

10%

geometria



plan

<https://www.gov.pl/zagospodarowanieprzestrzenne/app/AktPlanowaniaPrzestrzennego/PL.ZIPPZP.9556/247401-POG/1POG>

strefa planistyczna

PL.ZIPPZP.9556\_247401-POG\_1POG-2SR\_20250126T160417

identfier

<https://www.gov.pl/zagospodarowanieprzestrzenne/app/StrefaPlanistyczna/PL.ZIPPZP.9556/247401-POG/1POG-2SR/20250126T160417>

przestrzen nazw

PL.ZIPPZP.9556/247401-POG

lokalny id

1POG-2SR

wersja id

20250126T160417

początek wersji obiektu

2025-01-26T16:04:17

nazwa

strefa produkcji rolniczej

oznaczenie

2SR

symbol

SR

obowiązuje od

2025-01-26

obowiązuje do

obecnie

status

w opracowaniu  
<https://inspire.ec.europa.eu/codelist/ProcessStepGeneralValue/elaboration>

charakter ustalenia

ogólnie wiążące  
<https://inspire.ec.europa.eu/codelist/RegulationNatureValue/generallyBinding>

profil podstawowy

teren produkcji w gospodarstwach rolnych  
teren wielkotowarowej produkcji rolnej  
teren akwakultury i obsługi rybactwa  
teren komunikacji  
teren ogrodów działkowych  
teren infrastruktury technicznej

profil dodatkowy

teren rolnictwa z zakazem zabudowy  
teren elektrowni słonecznej  
teren zieleni urządzonej  
teren zieleni naturalnej  
teren lasu  
teren wód

maksymalna nadziemna intensywność zabudowy

1

maksymalny udział powierzchni zabudowy

70%



<b>maksymalna wysokosc zabudowy</b>	15.0 m
<b>minimalny udzial powierzchni biologicznie czynnej</b>	25%
<b>geometria</b>	
<b>plan</b>	<a href="https://www.gov.pl/zagospodarowanieprzestrzenne/app/AktPlanowaniaPrzestrzennego/PL.ZIPPZP.9556/247401-POG/1POG">https://www.gov.pl/zagospodarowanieprzestrzenne/app/AktPlanowaniaPrzestrzennego/PL.ZIPPZP.9556/247401-POG/1POG</a>
<b>strefa planistyczna</b>	PL.ZIPPZP.9556_247401-POG_1POG-2SU_20250126T160417
<b>identfier</b>	<a href="https://www.gov.pl/zagospodarowanieprzestrzenne/app/StrefaPlanistyczna/PL.ZIPPZP.9556/247401-POG/1POG-2SU/20250126T160417">https://www.gov.pl/zagospodarowanieprzestrzenne/app/StrefaPlanistyczna/PL.ZIPPZP.9556/247401-POG/1POG-2SU/20250126T160417</a>
<b>przestrzen nazw</b>	PL.ZIPPZP.9556/247401-POG
<b>lokalny id</b>	1POG-2SU
<b>wersja id</b>	20250126T160417
<b>początek wersji obiektu</b>	2025-01-26T16:04:17
<b>nazwa</b>	strefa usługowa
<b>oznaczenie</b>	2SU
<b>symbol</b>	SU
<b>obowiązuje od</b>	2025-01-26
<b>obowiązuje do</b>	obecnie
<b>status</b>	w opracowaniu <a href="https://inspire.ec.europa.eu/codelist/ProcessStepGeneralValue/elaboration">https://inspire.ec.europa.eu/codelist/ProcessStepGeneralValue/elaboration</a>
<b>charakter ustalenia</b>	ogólnie wiążące <a href="https://inspire.ec.europa.eu/codelist/RegulationNatureValue/generallyBinding">https://inspire.ec.europa.eu/codelist/RegulationNatureValue/generallyBinding</a>
<b>profil podstawowy</b>	teren usług teren komunikacji teren zieleni urządzonej teren ogrodów działkowych teren infrastruktury technicznej
<b>profil dodatkowy</b>	teren zieleni naturalnej teren lasu teren wód
<b>maksymalna nadziemna intensywnosc zabudowy</b>	3
<b>maksymalny udzial powierzchni zabudowy</b>	60%



<b>maksymalna wysokość zabudowy</b>	20.0 m
<b>minimalny udział powierzchni biologicznie czynnej</b>	30%
<b>geometria</b>	
<b>plan</b>	<a href="https://www.gov.pl/zagospodarowanieprzestrzenne/app/AktPlanowaniaPrzestrzennego/PL.ZIPPZP.9556/247401-POG/1POG">https://www.gov.pl/zagospodarowanieprzestrzenne/app/AktPlanowaniaPrzestrzennego/PL.ZIPPZP.9556/247401-POG/1POG</a>
<b>strefa planistyczna</b>	PL.ZIPPZP.9556_247401-POG_1POG-2SW_20250126T160417
<b>identyfikator</b>	<a href="https://www.gov.pl/zagospodarowanieprzestrzenne/app/StrefaPlanistyczna/PL.ZIPPZP.9556/247401-POG/1POG-2SW/20250126T160417">https://www.gov.pl/zagospodarowanieprzestrzenne/app/StrefaPlanistyczna/PL.ZIPPZP.9556/247401-POG/1POG-2SW/20250126T160417</a>
<b>przestrzeń nazw</b>	PL.ZIPPZP.9556/247401-POG
<b>lokalny id</b>	1POG-2SW
<b>wersja id</b>	20250126T160417
<b>początek wersji obiektu</b>	2025-01-26T16:04:17
<b>nazwa</b>	strefa wielofunkcyjna z zabudową mieszkaniową wielorodzinną
<b>oznaczenie</b>	2SW
<b>symbol</b>	SW
<b>obowiązuje od</b>	2025-01-26
<b>obowiązuje do</b>	obecnie
<b>status</b>	w opracowaniu <a href="https://inspire.ec.europa.eu/codelist/ProcessStepGeneralValue/elaboration">https://inspire.ec.europa.eu/codelist/ProcessStepGeneralValue/elaboration</a>
<b>charakter ustalenia</b>	ogólnie wiążące <a href="https://inspire.ec.europa.eu/codelist/RegulationNatureValue/generallyBinding">https://inspire.ec.europa.eu/codelist/RegulationNatureValue/generallyBinding</a>
<b>profil podstawowy</b>	teren zabudowy mieszkaniowej wielorodzinnej teren usług teren komunikacji teren zieleni urządzonej teren ogrodów działkowych teren infrastruktury technicznej
<b>profil dodatkowy</b>	teren zieleni naturalnej teren lasu teren wód
<b>maksymalna nadziemna intensywność zabudowy</b>	2.5
<b>maksymalny udział powierzchni zabudowy</b>	40%

<b>maksymalna wysokość zabudowy</b>	25.0 m
<b>minimalny udział powierzchni biologicznie czynnej</b>	30%
<b>geometria</b>	
<b>plan</b>	<a href="https://www.gov.pl/zagospodarowanieprzestrzenne/app/AktPlanowaniaPrzestrzennego/PL.ZIPPZP.9556/247401-POG/1POG">https://www.gov.pl/zagospodarowanieprzestrzenne/app/AktPlanowaniaPrzestrzennego/PL.ZIPPZP.9556/247401-POG/1POG</a>
<b>strefa planistyczna</b>	PL.ZIPPZP.9556_247401-POG_1POG-2SO_20250126T160417
<b>identyfikator</b>	<a href="https://www.gov.pl/zagospodarowanieprzestrzenne/app/StrefaPlanistyczna/PL.ZIPPZP.9556/247401-POG/1POG-2SO/20250126T160417">https://www.gov.pl/zagospodarowanieprzestrzenne/app/StrefaPlanistyczna/PL.ZIPPZP.9556/247401-POG/1POG-2SO/20250126T160417</a>
<b>przestrzeń nazw</b>	PL.ZIPPZP.9556/247401-POG
<b>lokalny id</b>	1POG-2SO
<b>wersja id</b>	20250126T160417
<b>początek wersji obiektu</b>	2025-01-26T16:04:17
<b>nazwa</b>	strefa otwarta
<b>oznaczenie</b>	2SO
<b>symbol</b>	SO
<b>obowiązuje od</b>	2025-01-26
<b>obowiązuje do</b>	obecnie
<b>status</b>	w opracowaniu <a href="https://inspire.ec.europa.eu/codelist/ProcessStepGeneralValue/elaboration">https://inspire.ec.europa.eu/codelist/ProcessStepGeneralValue/elaboration</a>
<b>charakter ustalenia</b>	ogólnie wiążące <a href="https://inspire.ec.europa.eu/codelist/RegulationNatureValue/generallyBinding">https://inspire.ec.europa.eu/codelist/RegulationNatureValue/generallyBinding</a>
<b>profil podstawowy</b>	teren rolnictwa z zakazem zabudowy teren lasu teren zieleni naturalnej teren wód teren komunikacji teren ogrodów działkowych teren infrastruktury technicznej
<b>profil dodatkowy</b>	teren zieleni urządzonej
<b>geometria</b>	



**plan** <https://www.gov.pl/zagospodarowanieprzestrzenne/app/AktPlanowaniaPrzestrzennego/PL.ZIPPZP.9556/247401-POG/1POG>

**strefa planistyczna** PL.ZIPPZP.9556\_247401-POG\_1POG-2SK\_20250126T160417

**identfier** <https://www.gov.pl/zagospodarowanieprzestrzenne/app/StrefaPlanistyczna/PL.ZIPPZP.9556/247401-POG/1POG-2SK/20250126T160417>

**przestrzen nazw** PL.ZIPPZP.9556/247401-POG

**lokalny id** 1POG-2SK

**wersja id** 20250126T160417

**poczatek wersji obiektu** 2025-01-26T16:04:17

**nazwa** strefa komunikacyjna

**oznaczenie** 2SK

**symbol** SK

**obowiazuje od** 2025-01-26

**obowiazuje do** obecnie

**status** w opracowaniu  
<https://inspire.ec.europa.eu/codelist/ProcessStepGeneralValue/elaboration>

**charakter ustalenia** ogólnie wiążące  
<https://inspire.ec.europa.eu/codelist/RegulationNatureValue/generallyBinding>

**profil podstawowy**  
teren autostrady  
teren drogi ekspresowej  
teren drogi głównej ruchu przyspieszonego  
teren drogi głównej  
teren komunikacji kolejowej i szynowej  
teren komunikacji kolei linowej  
teren komunikacji wodnej  
teren komunikacji lotniczej  
teren obsługi komunikacji  
teren ogrodów działkowych  
teren infrastruktury technicznej

**profil dodatkowy**  
teren drogi zbiorczej  
teren usług handlu detalicznego  
teren usług gastronomii  
teren usług turystyki  
teren zieleni urządzonej  
teren lasu

	teren zieleni naturalnej teren wód
<b>geometria</b>	
<b>plan</b>	<a href="https://www.gov.pl/zagospodarowanieprzestrzenne/app/AktPlanowaniaPrzestrzennego/PL.ZIPPZP.9556/247401-POG/1POG">https://www.gov.pl/zagospodarowanieprzestrzenne/app/AktPlanowaniaPrzestrzennego/PL.ZIPPZP.9556/247401-POG/1POG</a>
<b>strefa planistyczna</b>	PL.ZIPPZP.9556_247401-POG_1POG-2SN_20250126T160417
<b>identfier</b>	<a href="https://www.gov.pl/zagospodarowanieprzestrzenne/app/StrefaPlanistyczna/PL.ZIPPZP.9556/247401-POG/1POG-2SN/20250126T160417">https://www.gov.pl/zagospodarowanieprzestrzenne/app/StrefaPlanistyczna/PL.ZIPPZP.9556/247401-POG/1POG-2SN/20250126T160417</a>
<b>przestrzen nazw</b>	PL.ZIPPZP.9556/247401-POG
<b>lokalny id</b>	1POG-2SN
<b>wersja id</b>	20250126T160417
<b>początek wersji obiektu</b>	2025-01-26T16:04:17
<b>nazwa</b>	strefa zieleni i rekreacji
<b>oznaczenie</b>	2SN
<b>symbol</b>	SN
<b>obowiązuje od</b>	2025-01-26
<b>obowiązuje do</b>	obecnie
<b>status</b>	w opracowaniu <a href="https://inspire.ec.europa.eu/codelist/ProcessStepGeneralValue/elaboration">https://inspire.ec.europa.eu/codelist/ProcessStepGeneralValue/elaboration</a>
<b>charakter ustalenia</b>	ogólnie wiążące <a href="https://inspire.ec.europa.eu/codelist/RegulationNatureValue/generallyBinding">https://inspire.ec.europa.eu/codelist/RegulationNatureValue/generallyBinding</a>
<b>profil podstawowy</b>	teren zieleni urządzonej teren plaży teren wód teren komunikacji teren ogrodów działkowych teren infrastruktury technicznej
<b>profil dodatkowy</b>	teren zieleni naturalnej
<b>minimalny udział powierzchni biologicznie czynnej</b>	50%
<b>geometria</b>	



**plan**

<https://www.gov.pl/zagospodarowanieprzestrzenne/app/AktPlanowaniaPrzestrzennego/PL.ZIPPZP.9556/247401-POG/1POG>

**strefa planistyczna**

PL.ZIPPZP.9556\_247401-POG\_1POG-3SC\_20250126T160417

**identyfier**

<https://www.gov.pl/zagospodarowanieprzestrzenne/app/StrefaPlanistyczna/PL.ZIPPZP.9556/247401-POG/1POG-3SC/20250126T160417>

**przestrzen nazw**

PL.ZIPPZP.9556/247401-POG

**lokalny id**

1POG-3SC

**wersja id**

20250126T160417

**początek wersji obiektu**

2025-01-26T16:04:17

**nazwa**

strefa cmentarzy

**oznaczenie**

3SC

**symbol**

SC

**obowiązuje od**

2025-01-26

**obowiązuje do**

obecnie

**status**

w opracowaniu  
<https://inspire.ec.europa.eu/codelist/ProcessStepGeneralValue/elaboration>

**charakter ustalenia**

ogólnie wiążące  
<https://inspire.ec.europa.eu/codelist/RegulationNatureValue/generallyBinding>

**profil podstawowy**

teren cmentarza  
teren komunikacji  
teren zieleni urządzonej  
teren ogrodów działkowych  
teren infrastruktury technicznej

**profil dodatkowy**

teren usług kultu religijnego  
teren usług handlu detalicznego  
teren zieleni naturalnej  
teren lasu  
teren wód

**minimalny udział powierzchni biologicznie czynnej**

30%

**geometria**



**plan**

<https://www.gov.pl/zagospodarowanieprzestrzenne/app/AktPlanowaniaPrzestrzennego/PL.ZIPPZP.9556/247401-POG/1POG>

**strefa planistyczna**

PL.ZIPPZP.9556\_247401-POG\_1POG-3SJ\_20250126T160417

**identfier**

<https://www.gov.pl/zagospodarowanieprzestrzenne/app/StrefaPlanistyczna/PL.ZIPPZP.9556/247401-POG/1POG-3SJ/20250126T160417>

**przestrzen nazw**

PL.ZIPPZP.9556/247401-POG

**lokalny id**

1POG-3SJ

**wersja id**

20250126T160417

**poczatek wersji obiektu**

2025-01-26T16:04:17

**nazwa**

strefa wielofunkcyjna z zabudową mieszkaniową jednorodzinną

**oznaczenie**

3SJ

**symbol**

SJ

**obowiazuje od**

2025-01-26

**obowiazuje do**

obecnie

**status**

w opracowaniu  
<https://inspire.ec.europa.eu/codelist/ProcessStepGeneralValue/elaboration>

**charakter ustalenia**

ogólnie wiążące  
<https://inspire.ec.europa.eu/codelist/RegulationNatureValue/generallyBinding>

**profil podstawowy**

teren zabudowy mieszkaniowej jednorodzinnej  
 teren usług  
 teren komunikacji  
 teren zieleni urządzonej  
 teren ogrodów działkowych  
 teren infrastruktury technicznej

**profil dodatkowy**

teren zabudowy letniskowej lub rekreacji indywidualnej  
 teren zieleni naturalnej  
 teren lasu  
 teren wód

**maksymalna nadziemna intensywnosc zabudowy**

1

**maksymalny udzial powierzchni zabudowy**

60%

**maksymalna wysokosc zabudowy**

12.0 m

**minimalny udzial powierzchni**



biologicznie czynnej	30%
geometria	
plan	<a href="https://www.gov.pl/zagospodarowanieprzestrzenne/app/AktPlanowaniaPrzestrzennego/PL.ZIPPZP.9556/247401-POG/1POG">https://www.gov.pl/zagospodarowanieprzestrzenne/app/AktPlanowaniaPrzestrzennego/PL.ZIPPZP.9556/247401-POG/1POG</a>
strefa planistyczna	PL.ZIPPZP.9556_247401-POG_1POG-3SN_20250126T160417
identfier	<a href="https://www.gov.pl/zagospodarowanieprzestrzenne/app/StrefaPlanistyczna/PL.ZIPPZP.9556/247401-POG/1POG-3SN/20250126T160417">https://www.gov.pl/zagospodarowanieprzestrzenne/app/StrefaPlanistyczna/PL.ZIPPZP.9556/247401-POG/1POG-3SN/20250126T160417</a>
przestrzen nazw	PL.ZIPPZP.9556/247401-POG
lokalny id	1POG-3SN
wersja id	20250126T160417
początek wersji obiektu	2025-01-26T16:04:17
nazwa	strefa zieleni i rekreacji
oznaczenie	3SN
symbol	SN
obowiązuje od	2025-01-26
obowiązuje do	obecnie
status	w opracowaniu <a href="https://inspire.ec.europa.eu/codelist/ProcessStepGeneralValue/elaboration">https://inspire.ec.europa.eu/codelist/ProcessStepGeneralValue/elaboration</a>
charakter ustalenia	ogólnie wiążące <a href="https://inspire.ec.europa.eu/codelist/RegulationNatureValue/generallyBinding">https://inspire.ec.europa.eu/codelist/RegulationNatureValue/generallyBinding</a>
profil podstawowy	teren zieleni urządzonej teren plaży teren wód teren komunikacji teren ogrodów działkowych teren infrastruktury technicznej
profil dodatkowy	teren zieleni naturalnej
minimalny udział powierzchni biologicznie czynnej	50%
geometria	



**plan**

<https://www.gov.pl/zagospodarowanieprzestrzenne/app/AktPlanowaniaPrzestrzennego/PL.ZIPPZP.9556/247401-POG/1POG>

**strefa planistyczna**

PL.ZIPPZP.9556\_247401-POG\_1POG-3SR\_20250126T160417

**identfier**

<https://www.gov.pl/zagospodarowanieprzestrzenne/app/StrefaPlanistyczna/PL.ZIPPZP.9556/247401-POG/1POG-3SR/20250126T160417>

**przestrzen nazw**

PL.ZIPPZP.9556/247401-POG

**lokalny id**

1POG-3SR

**wersja id**

20250126T160417

**poczatek wersji obiektu**

2025-01-26T16:04:17

**nazwa**

strefa produkcji rolniczej

**oznaczenie**

3SR

**symbol**

SR

**obowiazuje od**

2025-01-26

**obowiazuje do**

obecnie

**status**

w opracowaniu  
<https://inspire.ec.europa.eu/codelist/ProcessStepGeneralValue/elaboration>

**charakter ustalenia**

ogólnie wiążące  
<https://inspire.ec.europa.eu/codelist/RegulationNatureValue/generallyBinding>

**profil podstawowy**

teren produkcji w gospodarstwach rolnych  
 teren wielkotowarowej produkcji rolnej  
 teren akwakultury i obsługi rybactwa  
 teren komunikacji  
 teren ogrodów działkowych  
 teren infrastruktury technicznej

**profil dodatkowy**

teren rolnictwa z zakazem zabudowy  
 teren elektrowni słonecznej  
 teren zieleni urządzonej  
 teren zieleni naturalnej  
 teren lasu  
 teren wód

**maksymalna nadziemna intensywnosc zabudowy**

1

**maksymalny udział powierzchni zabudowy**

40%

<b>maksymalna wysokosc zabudowy</b>	12.0 m
<b>minimalny udzial powierzchni biologicznie czynnej</b>	40%
<b>geometria</b>	
<b>plan</b>	<a href="https://www.gov.pl/zagospodarowanieprzestrzenne/app/AktPlanowaniaPrzestrzennego/PL.ZIPPZP.9556/247401-POG/1POG">https://www.gov.pl/zagospodarowanieprzestrzenne/app/AktPlanowaniaPrzestrzennego/PL.ZIPPZP.9556/247401-POG/1POG</a>
<b>strefa planistyczna</b>	PL.ZIPPZP.9556_247401-POG_1POG-3SU_20250126T160417
<b>identfier</b>	<a href="https://www.gov.pl/zagospodarowanieprzestrzenne/app/StrefaPlanistyczna/PL.ZIPPZP.9556/247401-POG/1POG-3SU/20250126T160417">https://www.gov.pl/zagospodarowanieprzestrzenne/app/StrefaPlanistyczna/PL.ZIPPZP.9556/247401-POG/1POG-3SU/20250126T160417</a>
<b>przestrzen nazw</b>	PL.ZIPPZP.9556/247401-POG
<b>lokalny id</b>	1POG-3SU
<b>wersja id</b>	20250126T160417
<b>początek wersji obiektu</b>	2025-01-26T16:04:17
<b>nazwa</b>	strefa usługowa
<b>oznaczenie</b>	3SU
<b>symbol</b>	SU
<b>obowiązuje od</b>	2025-01-26
<b>obowiązuje do</b>	obecnie
<b>status</b>	w opracowaniu <a href="https://inspire.ec.europa.eu/codelist/ProcessStepGeneralValue/elaboration">https://inspire.ec.europa.eu/codelist/ProcessStepGeneralValue/elaboration</a>
<b>charakter ustalenia</b>	ogólnie wiążące <a href="https://inspire.ec.europa.eu/codelist/RegulationNatureValue/generallyBinding">https://inspire.ec.europa.eu/codelist/RegulationNatureValue/generallyBinding</a>
<b>profil podstawowy</b>	teren usług teren komunikacji teren zieleni urządzonej teren ogrodów działkowych teren infrastruktury technicznej
<b>profil dodatkowy</b>	teren zieleni naturalnej teren lasu teren wód
<b>maksymalna nadziemna intensywnosc zabudowy</b>	3
<b>maksymalny udzial powierzchni zabudowy</b>	60%

<b>maksymalna wysokość zabudowy</b>	20.0 m
<b>minimalny udział powierzchni biologicznie czynnej</b>	30%
<b>geometria</b>	
<b>plan</b>	<a href="https://www.gov.pl/zagospodarowanieprzestrzenne/app/AktPlanowaniaPrzestrzennego/PL.ZIPPZP.9556/247401-POG/1POG">https://www.gov.pl/zagospodarowanieprzestrzenne/app/AktPlanowaniaPrzestrzennego/PL.ZIPPZP.9556/247401-POG/1POG</a>
<b>strefa planistyczna</b>	PL.ZIPPZP.9556_247401-POG_1POG-3SW_20250126T160417
<b>identyfikator</b>	<a href="https://www.gov.pl/zagospodarowanieprzestrzenne/app/StrefaPlanistyczna/PL.ZIPPZP.9556/247401-POG/1POG-3SW/20250126T160417">https://www.gov.pl/zagospodarowanieprzestrzenne/app/StrefaPlanistyczna/PL.ZIPPZP.9556/247401-POG/1POG-3SW/20250126T160417</a>
<b>przestrzeń nazw</b>	PL.ZIPPZP.9556/247401-POG
<b>lokalny id</b>	1POG-3SW
<b>wersja id</b>	20250126T160417
<b>początek wersji obiektu</b>	2025-01-26T16:04:17
<b>nazwa</b>	strefa wielofunkcyjna z zabudową mieszkaniową wielorodzinną
<b>oznaczenie</b>	3SW
<b>symbol</b>	SW
<b>obowiązuje od</b>	2025-01-26
<b>obowiązuje do</b>	obecnie
<b>status</b>	w opracowaniu <a href="https://inspire.ec.europa.eu/codelist/ProcessStepGeneralValue/elaboration">https://inspire.ec.europa.eu/codelist/ProcessStepGeneralValue/elaboration</a>
<b>charakter ustalenia</b>	ogólnie wiążące <a href="https://inspire.ec.europa.eu/codelist/RegulationNatureValue/generallyBinding">https://inspire.ec.europa.eu/codelist/RegulationNatureValue/generallyBinding</a>
<b>profil podstawowy</b>	teren zabudowy mieszkaniowej wielorodzinnej teren usług teren komunikacji teren zieleni urządzonej teren ogrodów działkowych teren infrastruktury technicznej
<b>profil dodatkowy</b>	teren zieleni naturalnej teren lasu teren wód
<b>maksymalna nadziemna intensywność zabudowy</b>	3
<b>maksymalny udział powierzchni zabudowy</b>	70%

<b>maksymalna wysokość zabudowy</b>	30.0 m
<b>minimalny udział powierzchni biologicznie czynnej</b>	30%
<b>geometria</b>	
<b>plan</b>	<a href="https://www.gov.pl/zagospodarowanieprzestrzenne/app/AktPlanowaniaPrzestrzennego/PL.ZIPPZP.9556/247401-POG/1POG">https://www.gov.pl/zagospodarowanieprzestrzenne/app/AktPlanowaniaPrzestrzennego/PL.ZIPPZP.9556/247401-POG/1POG</a>
<b>strefa planistyczna</b>	PL.ZIPPZP.9556_247401-POG_1POG-3SO_20250126T160417
<b>identyfikator</b>	<a href="https://www.gov.pl/zagospodarowanieprzestrzenne/app/StrefaPlanistyczna/PL.ZIPPZP.9556/247401-POG/1POG-3SO/20250126T160417">https://www.gov.pl/zagospodarowanieprzestrzenne/app/StrefaPlanistyczna/PL.ZIPPZP.9556/247401-POG/1POG-3SO/20250126T160417</a>
<b>przestrzeń nazw</b>	PL.ZIPPZP.9556/247401-POG
<b>lokalny id</b>	1POG-3SO
<b>wersja id</b>	20250126T160417
<b>początek wersji obiektu</b>	2025-01-26T16:04:17
<b>nazwa</b>	strefa otwarta
<b>oznaczenie</b>	3SO
<b>symbol</b>	SO
<b>obowiązuje od</b>	2025-01-26
<b>obowiązuje do</b>	obecnie
<b>status</b>	w opracowaniu <a href="https://inspire.ec.europa.eu/codelist/ProcessStepGeneralValue/elaboration">https://inspire.ec.europa.eu/codelist/ProcessStepGeneralValue/elaboration</a>
<b>charakter ustalenia</b>	ogólnie wiążące <a href="https://inspire.ec.europa.eu/codelist/RegulationNatureValue/generallyBinding">https://inspire.ec.europa.eu/codelist/RegulationNatureValue/generallyBinding</a>
<b>profil podstawowy</b>	teren rolnictwa z zakazem zabudowy teren lasu teren zieleni naturalnej teren wód teren komunikacji teren ogrodów działkowych teren infrastruktury technicznej
<b>profil dodatkowy</b>	teren zieleni urządzonej
<b>geometria</b>	





**plan**

<https://www.gov.pl/zagospodarowanieprzestrzenne/app/AktPlanowaniaPrzestrzennego/PL.ZIPPZP.9556/247401-POG/1POG>

**strefa planistyczna**

PL.ZIPPZP.9556\_247401-POG\_1POG-3SK\_20250126T160417

**identyfier**

<https://www.gov.pl/zagospodarowanieprzestrzenne/app/StrefaPlanistyczna/PL.ZIPPZP.9556/247401-POG/1POG-3SK/20250126T160417>

**przestrzen nazw**

PL.ZIPPZP.9556/247401-POG

**lokalny id**

1POG-3SK

**wersja id**

20250126T160417

**poczatek wersji obiektu**

2025-01-26T16:04:17

**nazwa**

strefa komunikacyjna

**oznaczenie**

3SK

**symbol**

SK

**obowiazuje od**

2025-01-26

**obowiazuje do**

obecnie

**status**

w opracowaniu  
<https://inspire.ec.europa.eu/codelist/ProcessStepGeneralValue/elaboration>

**charakter ustalenia**

ogólnie wiążące  
<https://inspire.ec.europa.eu/codelist/RegulationNatureValue/generallyBinding>

**profil podstawowy**

teren autostrady  
 teren drogi ekspresowej  
 teren drogi głównej ruchu przyspieszonego  
 teren drogi głównej  
 teren komunikacji kolejowej i szynowej  
 teren komunikacji kolei linowej  
 teren komunikacji wodnej  
 teren komunikacji lotniczej  
 teren obsługi komunikacji  
 teren ogrodów działkowych  
 teren infrastruktury technicznej

**profil dodatkowy**

teren drogi zbiorczej  
 teren usług handlu detalicznego  
 teren usług gastronomii  
 teren usług turystyki  
 teren zieleni urządzonej  
 teren lasu

	teren zieleni naturalnej teren wód
<b>geometria</b>	
<b>plan</b>	<a href="https://www.gov.pl/zagospodarowanieprzestrzenne/app/AktPlanowaniaPrzestrzennego/PL.ZIPPZP.9556/247401-POG/1POG">https://www.gov.pl/zagospodarowanieprzestrzenne/app/AktPlanowaniaPrzestrzennego/PL.ZIPPZP.9556/247401-POG/1POG</a>
<b>strefa planistyczna</b>	PL.ZIPPZP.9556_247401-POG_1POG-3SI_20250204T081513
<b>identfier</b>	<a href="https://www.gov.pl/zagospodarowanieprzestrzenne/app/StrefaPlanistyczna/PL.ZIPPZP.9556/247401-POG/1POG-3SI/20250204T081513">https://www.gov.pl/zagospodarowanieprzestrzenne/app/StrefaPlanistyczna/PL.ZIPPZP.9556/247401-POG/1POG-3SI/20250204T081513</a>
<b>przestrzen nazw</b>	PL.ZIPPZP.9556/247401-POG
<b>lokalny id</b>	1POG-3SI
<b>wersja id</b>	20250204T081513
<b>początek wersji obiektu</b>	2025-02-04T08:15:13
<b>nazwa</b>	strefa infrastrukturalna
<b>oznaczenie</b>	3SI
<b>symbol</b>	SI
<b>obowiązuje od</b>	2025-01-26
<b>obowiązuje do</b>	obecnie
<b>status</b>	w opracowaniu <a href="https://inspire.ec.europa.eu/codelist/ProcessStepGeneralValue/elaboration">https://inspire.ec.europa.eu/codelist/ProcessStepGeneralValue/elaboration</a>
<b>charakter ustalenia</b>	ogólnie wiążące <a href="https://inspire.ec.europa.eu/codelist/RegulationNatureValue/generallyBinding">https://inspire.ec.europa.eu/codelist/RegulationNatureValue/generallyBinding</a>
<b>profil podstawowy</b>	teren infrastruktury technicznej teren komunikacji teren ogrodów działkowych
<b>profil dodatkowy</b>	teren zieleni urządzonej teren zieleni naturalnej teren lasu teren wód
<b>minimalny udział powierzchni biologicznie czynnej</b>	20%
<b>geometria</b>	



**plan**

<https://www.gov.pl/zagospodarowanieprzestrzenne/app/AktPlanowaniaPrzestrzennego/PL.ZIPPZP.9556/247401-POG/1POG>

**strefa planistyczna**

PL.ZIPPZP.9556\_247401-POG\_1POG-3SP\_20250126T160417

**identyfier**

<https://www.gov.pl/zagospodarowanieprzestrzenne/app/StrefaPlanistyczna/PL.ZIPPZP.9556/247401-POG/1POG-3SP/20250126T160417>

**przestrzen nazw**

PL.ZIPPZP.9556/247401-POG

**lokalny id**

1POG-3SP

**wersja id**

20250126T160417

**poczatek wersji obiektu**

2025-01-26T16:04:17

**nazwa**

strefa gospodarcza

**oznaczenie**

3SP

**symbol**

SP

**obowiazuje od**

2025-01-26

**obowiazuje do**

obecnie

**status**

w opracowaniu  
<https://inspire.ec.europa.eu/codelist/ProcessStepGeneralValue/elaboration>

**charakter ustalenia**

ogólnie wiążące  
<https://inspire.ec.europa.eu/codelist/RegulationNatureValue/generallyBinding>

**profil podstawowy**

teren produkcji  
 teren komunikacji  
 teren zieleni urządzonej  
 teren ogrodów działkowych  
 teren infrastruktury technicznej

**profil dodatkowy**

teren usług  
 teren zieleni naturalnej  
 teren lasu  
 teren wód

**maksymalna nadziemna intensywnosc zabudowy**

4

**maksymalny udzial powierzchni zabudowy**

80%

**maksymalna wysokosc zabudowy**

30.0 m

**minimalny udzial powierzchni biologicznie czynnej**

10%

geometria



plan

<https://www.gov.pl/zagospodarowanieprzestrzenne/app/AktPlanowaniaPrzestrzennego/PL.ZIPPZP.9556/247401-POG/1POG>

strefa planistyczna

PL.ZIPPZP.9556\_247401-POG\_1POG-3SH\_20250126T160417

identfier

<https://www.gov.pl/zagospodarowanieprzestrzenne/app/StrefaPlanistyczna/PL.ZIPPZP.9556/247401-POG/1POG-3SH/20250126T160417>

przestrzen nazw

PL.ZIPPZP.9556/247401-POG

lokalny id

1POG-3SH

wersja id

20250126T160417

początek wersji obiektu

2025-01-26T16:04:17

nazwa

strefa handlu wielkopowierzchniowego

oznaczenie

3SH

symbol

SH

obowiązuje od

2025-01-26

obowiązuje do

obecnie

status

w opracowaniu  
<https://inspire.ec.europa.eu/codelist/ProcessStepGeneralValue/elaboration>

charakter ustalenia

ogólnie wiążące  
<https://inspire.ec.europa.eu/codelist/RegulationNatureValue/generallyBinding>

profil podstawowy

teren handlu wielkopowierzchniowego  
teren komunikacji  
teren zieleni urządzonej  
teren ogrodów działkowych  
teren infrastruktury technicznej

profil dodatkowy

teren usług  
teren składów i magazynów  
teren elektrowni słonecznej  
teren zieleni naturalnej  
teren lasu  
teren wód

maksymalna nadziemna intensywność zabudowy

4

maksymalny udział powierzchni zabudowy

70%

maksymalna wysokość zabudowy

40.0 m

<b>minimalny udział powierzchni biologicznie czynnej</b>	30%
<b>geometria</b>	
<b>plan</b>	<a href="https://www.gov.pl/zagospodarowanieprzestrzenne/app/AktPlanowaniaPrzestrzennego/PL.ZIPPZP.9556/247401-POG/1POG">https://www.gov.pl/zagospodarowanieprzestrzenne/app/AktPlanowaniaPrzestrzennego/PL.ZIPPZP.9556/247401-POG/1POG</a>
<b>strefa planistyczna</b>	PL.ZIPPZP.9556_247401-POG_1POG-4SJ_20250126T160417
<b>identfier</b>	<a href="https://www.gov.pl/zagospodarowanieprzestrzenne/app/StrefaPlanistyczna/PL.ZIPPZP.9556/247401-POG/1POG-4SJ/20250126T160417">https://www.gov.pl/zagospodarowanieprzestrzenne/app/StrefaPlanistyczna/PL.ZIPPZP.9556/247401-POG/1POG-4SJ/20250126T160417</a>
<b>przestrzen nazw</b>	PL.ZIPPZP.9556/247401-POG
<b>lokalny id</b>	1POG-4SJ
<b>wersja id</b>	20250126T160417
<b>początek wersji obiektu</b>	2025-01-26T16:04:17
<b>nazwa</b>	strefa wielofunkcyjna z zabudową mieszkaniową jednorodzinną
<b>oznaczenie</b>	4SJ
<b>symbol</b>	SJ
<b>obowiązuje od</b>	2025-01-26
<b>obowiązuje do</b>	obecnie
<b>status</b>	w opracowaniu <a href="https://inspire.ec.europa.eu/codelist/ProcessStepGeneralValue/elaboration">https://inspire.ec.europa.eu/codelist/ProcessStepGeneralValue/elaboration</a>
<b>charakter ustalenia</b>	ogólnie wiążące <a href="https://inspire.ec.europa.eu/codelist/RegulationNatureValue/generallyBinding">https://inspire.ec.europa.eu/codelist/RegulationNatureValue/generallyBinding</a>
<b>profil podstawowy</b>	teren zabudowy mieszkaniowej jednorodzinnej teren usług teren komunikacji teren zieleni urządzonej teren ogrodów działkowych teren infrastruktury technicznej
<b>profil dodatkowy</b>	teren zabudowy letniskowej lub rekreacji indywidualnej teren zieleni naturalnej teren lasu teren wód
<b>maksymalna nadziemna intensywnosc zabudowy</b>	1
<b>maksymalny udział powierzchni zabudowy</b>	60%

<b>maksymalna wysokość zabudowy</b>	12.0 m
<b>minimalny udział powierzchni biologicznie czynnej</b>	30%
<b>geometria</b>	
<b>plan</b>	<a href="https://www.gov.pl/zagospodarowanieprzestrzenne/app/AktPlanowaniaPrzestrzennego/PL.ZIPPZP.9556/247401-POG/1POG">https://www.gov.pl/zagospodarowanieprzestrzenne/app/AktPlanowaniaPrzestrzennego/PL.ZIPPZP.9556/247401-POG/1POG</a>
<b>strefa planistyczna</b>	PL.ZIPPZP.9556_247401-POG_1POG-4SN_20250126T160417
<b>identyfikator</b>	<a href="https://www.gov.pl/zagospodarowanieprzestrzenne/app/StrefaPlanistyczna/PL.ZIPPZP.9556/247401-POG/1POG-4SN/20250126T160417">https://www.gov.pl/zagospodarowanieprzestrzenne/app/StrefaPlanistyczna/PL.ZIPPZP.9556/247401-POG/1POG-4SN/20250126T160417</a>
<b>przestrzeń nazw</b>	PL.ZIPPZP.9556/247401-POG
<b>lokalny id</b>	1POG-4SN
<b>wersja id</b>	20250126T160417
<b>początek wersji obiektu</b>	2025-01-26T16:04:17
<b>nazwa</b>	strefa zieleni i rekreacji
<b>oznaczenie</b>	4SN
<b>symbol</b>	SN
<b>obowiązuje od</b>	2025-01-26
<b>obowiązuje do</b>	obecnie
<b>status</b>	w opracowaniu <a href="https://inspire.ec.europa.eu/codelist/ProcessStepGeneralValue/elaboration">https://inspire.ec.europa.eu/codelist/ProcessStepGeneralValue/elaboration</a>
<b>charakter ustalenia</b>	ogólnie wiążące <a href="https://inspire.ec.europa.eu/codelist/RegulationNatureValue/generallyBinding">https://inspire.ec.europa.eu/codelist/RegulationNatureValue/generallyBinding</a>
<b>profil podstawowy</b>	teren zieleni urządzonej teren plaży teren wód teren komunikacji teren ogrodów działkowych teren infrastruktury technicznej
<b>profil dodatkowy</b>	teren zieleni naturalnej
<b>minimalny udział powierzchni biologicznie czynnej</b>	50%
<b>geometria</b>	





**plan**

<https://www.gov.pl/zagospodarowanieprzestrzenne/app/AktPlanowaniaPrzestrzennego/PL.ZIPPZP.9556/247401-POG/1POG>

**strefa planistyczna**

PL.ZIPPZP.9556\_247401-POG\_1POG-4SP\_20250126T160417

**identyfier**

<https://www.gov.pl/zagospodarowanieprzestrzenne/app/StrefaPlanistyczna/PL.ZIPPZP.9556/247401-POG/1POG-4SP/20250126T160417>

**przestrzen nazw**

PL.ZIPPZP.9556/247401-POG

**lokalny id**

1POG-4SP

**wersja id**

20250126T160417

**poczatek wersji obiektu**

2025-01-26T16:04:17

**nazwa**

strefa gospodarcza

**oznaczenie**

4SP

**symbol**

SP

**obowiazuje od**

2025-01-26

**obowiazuje do**

obecnie

**status**

w opracowaniu  
<https://inspire.ec.europa.eu/codelist/ProcessStepGeneralValue/elaboration>

**charakter ustalenia**

ogólnie wiążące  
<https://inspire.ec.europa.eu/codelist/RegulationNatureValue/generallyBinding>

**profil podstawowy**

teren produkcji  
teren komunikacji  
teren zieleni urządzonej  
teren ogrodów działkowych  
teren infrastruktury technicznej

**profil dodatkowy**

teren usług  
teren zieleni naturalnej  
teren lasu  
teren wód

**maksymalna nadziemna intensywnosc zabudowy**

4

**maksymalny udzial powierzchni zabudowy**

80%

**maksymalna wysokosc zabudowy**

80.0 m

**minimalny udzial powierzchni biologicznie czynnej**

15%

geometria



plan

<https://www.gov.pl/zagospodarowanieprzestrzenne/app/AktPlanowaniaPrzestrzennego/PL.ZIPPZP.9556/247401-POG/1POG>

strefa planistyczna

PL.ZIPPZP.9556\_247401-POG\_1POG-4SO\_20250126T160417

identyfier

<https://www.gov.pl/zagospodarowanieprzestrzenne/app/StrefaPlanistyczna/PL.ZIPPZP.9556/247401-POG/1POG-4SO/20250126T160417>

przestrzen nazw

PL.ZIPPZP.9556/247401-POG

lokalny id

1POG-4SO

wersja id

20250126T160417

początek wersji obiektu

2025-01-26T16:04:17

nazwa

strefa otwarta

oznaczenie

4SO

symbol

SO

obowiązuje od

2025-01-26

obowiązuje do

obecnie

status

w opracowaniu  
<https://inspire.ec.europa.eu/codelist/ProcessStepGeneralValue/elaboration>

charakter ustalenia

ogólnie wiążące  
<https://inspire.ec.europa.eu/codelist/RegulationNatureValue/generallyBinding>

profil podstawowy

teren rolnictwa z zakazem zabudowy  
teren lasu  
teren zieleni naturalnej  
teren wód  
teren komunikacji  
teren ogrodów działkowych  
teren infrastruktury technicznej

profil dodatkowy

teren zieleni urządzonej

geometria



**plan**

<https://www.gov.pl/zagospodarowanieprzestrzenne/app/AktPlanowaniaPrzestrzennego/PL.ZIPPZP.9556/247401-POG/1POG>

**strefa planistyczna**

PL.ZIPPZP.9556\_247401-POG\_1POG-4SU\_20250126T160417

**identyfier**

<https://www.gov.pl/zagospodarowanieprzestrzenne/app/StrefaPlanistyczna/PL.ZIPPZP.9556/247401-POG/1POG-4SU/20250126T160417>

**przestrzen nazw**

PL.ZIPPZP.9556/247401-POG

**lokalny id**

1POG-4SU

**wersja id**

20250126T160417

**początek wersji obiektu**

2025-01-26T16:04:17

**nazwa**

strefa usługowa

**oznaczenie**

4SU

**symbol**

SU

**obowiązuje od**

2025-01-26

**obowiązuje do**

obecnie

**status**

w opracowaniu  
<https://inspire.ec.europa.eu/codelist/ProcessStepGeneralValue/elaboration>

**charakter ustalenia**

ogólnie wiążące  
<https://inspire.ec.europa.eu/codelist/RegulationNatureValue/generallyBinding>

**profil podstawowy**

teren usług  
teren komunikacji  
teren zieleni urządzonej  
teren ogrodów działkowych  
teren infrastruktury technicznej

**profil dodatkowy**

teren zieleni naturalnej  
teren lasu  
teren wód

**maksymalna nadziemna intensywność zabudowy**

3

**maksymalny udział powierzchni zabudowy**

60%

**maksymalna wysokość zabudowy**

25.0 m

**minimalny udział powierzchni biologicznie czynnej**

30%

geometria



plan

<https://www.gov.pl/zagospodarowanieprzestrzenne/app/AktPlanowaniaPrzestrzennego/PL.ZIPPZP.9556/247401-POG/1POG>

strefa planistyczna

PL.ZIPPZP.9556\_247401-POG\_1POG-4SW\_20250126T160417

identyfier

<https://www.gov.pl/zagospodarowanieprzestrzenne/app/StrefaPlanistyczna/PL.ZIPPZP.9556/247401-POG/1POG-4SW/20250126T160417>

przestrzen nazw

PL.ZIPPZP.9556/247401-POG

lokalny id

1POG-4SW

wersja id

20250126T160417

początek wersji obiektu

2025-01-26T16:04:17

nazwa

strefa wielofunkcyjna z zabudową mieszkaniową wielorodzinną

oznaczenie

4SW

symbol

SW

obowiązuje od

2025-01-26

obowiązuje do

obecnie

status

w opracowaniu  
<https://inspire.ec.europa.eu/codelist/ProcessStepGeneralValue/elaboration>

charakter ustalenia

ogólnie wiążące  
<https://inspire.ec.europa.eu/codelist/RegulationNatureValue/generallyBinding>

profil podstawowy

teren zabudowy mieszkaniowej wielorodzinnej  
teren usług  
teren komunikacji  
teren zieleni urządzonej  
teren ogrodów działkowych  
teren infrastruktury technicznej

profil dodatkowy

teren zabudowy mieszkaniowej jednorodzinnej  
teren zieleni naturalnej  
teren lasu  
teren wód

maksymalna nadziemna intensywność zabudowy

3

maksymalny udział powierzchni zabudowy

70%

maksymalna wysokość zabudowy

30.0 m

minimalny udział powierzchni

biologicznie czynnej	30%
geometria	
plan	<a href="https://www.gov.pl/zagospodarowanieprzestrzenne/app/AktPlanowaniaPrzestrzennego/PL.ZIPPZP.9556/247401-POG/1POG">https://www.gov.pl/zagospodarowanieprzestrzenne/app/AktPlanowaniaPrzestrzennego/PL.ZIPPZP.9556/247401-POG/1POG</a>
strefa planistyczna	PL.ZIPPZP.9556_247401-POG_1POG-4SC_20250126T160417
identfier	<a href="https://www.gov.pl/zagospodarowanieprzestrzenne/app/StrefaPlanistyczna/PL.ZIPPZP.9556/247401-POG/1POG-4SC/20250126T160417">https://www.gov.pl/zagospodarowanieprzestrzenne/app/StrefaPlanistyczna/PL.ZIPPZP.9556/247401-POG/1POG-4SC/20250126T160417</a>
przestrzen nazw	PL.ZIPPZP.9556/247401-POG
lokalny id	1POG-4SC
wersja id	20250126T160417
początek wersji obiektu	2025-01-26T16:04:17
nazwa	strefa cmentarzy
oznaczenie	4SC
symbol	SC
obowiązuje od	2025-01-26
obowiązuje do	obecnie
status	w opracowaniu <a href="https://inspire.ec.europa.eu/codelist/ProcessStepGeneralValue/elaboration">https://inspire.ec.europa.eu/codelist/ProcessStepGeneralValue/elaboration</a>
charakter ustalenia	ogólnie wiążące <a href="https://inspire.ec.europa.eu/codelist/RegulationNatureValue/generallyBinding">https://inspire.ec.europa.eu/codelist/RegulationNatureValue/generallyBinding</a>
profil podstawowy	teren cmentarza teren komunikacji teren zieleni urządzonej teren ogrodów działkowych teren infrastruktury technicznej
profil dodatkowy	teren usług kultu religijnego teren usług handlu detalicznego teren zieleni naturalnej teren lasu teren wód
minimalny udział powierzchni biologicznie czynnej	30%
geometria	





**plan**

<https://www.gov.pl/zagospodarowanieprzestrzenne/app/AktPlanowaniaPrzestrzennego/PL.ZIPPZP.9556/247401-POG/1POG>

**strefa planistyczna**

PL.ZIPPZP.9556\_247401-POG\_1POG-4SI\_20250126T160417

**identyfier**

<https://www.gov.pl/zagospodarowanieprzestrzenne/app/StrefaPlanistyczna/PL.ZIPPZP.9556/247401-POG/1POG-4SI/20250126T160417>

**przestrzen nazw**

PL.ZIPPZP.9556/247401-POG

**lokalny id**

1POG-4SI

**wersja id**

20250126T160417

**początek wersji obiektu**

2025-01-26T16:04:17

**nazwa**

strefa infrastrukturalna

**oznaczenie**

4SI

**symbol**

SI

**obowiązuje od**

2025-01-26

**obowiązuje do**

obecnie

**status**

w opracowaniu  
<https://inspire.ec.europa.eu/codelist/ProcessStepGeneralValue/elaboration>

**charakter ustalenia**

ogólnie wiążące  
<https://inspire.ec.europa.eu/codelist/RegulationNatureValue/generallyBinding>

**profil podstawowy**

teren infrastruktury technicznej  
 teren komunikacji  
 teren ogrodów działkowych

**profil dodatkowy**

teren usług  
 teren produkcji  
 teren zieleni urządzonej  
 teren zieleni naturalnej  
 teren lasu  
 teren wód

**minimalny udział powierzchni biologicznie czynnej**

20%

**geometria**





**plan**

<https://www.gov.pl/zagospodarowanieprzestrzenne/app/AktPlanowaniaPrzestrzennego/PL.ZIPPZP.9556/247401-POG/1POG>

**strefa planistyczna**

PL.ZIPPZP.9556\_247401-POG\_1POG-4SK\_20250126T160417

**identyfier**

<https://www.gov.pl/zagospodarowanieprzestrzenne/app/StrefaPlanistyczna/PL.ZIPPZP.9556/247401-POG/1POG-4SK/20250126T160417>

**przestrzen nazw**

PL.ZIPPZP.9556/247401-POG

**lokalny id**

1POG-4SK

**wersja id**

20250126T160417

**poczatek wersji obiektu**

2025-01-26T16:04:17

**nazwa**

strefa komunikacyjna

**oznaczenie**

4SK

**symbol**

SK

**obowiazuje od**

2025-01-26

**obowiazuje do**

obecnie

**status**

w opracowaniu  
<https://inspire.ec.europa.eu/codelist/ProcessStepGeneralValue/elaboration>

**charakter ustalenia**

ogólnie wiążące  
<https://inspire.ec.europa.eu/codelist/RegulationNatureValue/generallyBinding>

**profil podstawowy**

teren autostrady  
teren drogi ekspresowej  
teren drogi głównej ruchu przyspieszonego  
teren drogi głównej  
teren komunikacji kolejowej i szynowej  
teren komunikacji kolei linowej  
teren komunikacji wodnej  
teren komunikacji lotniczej  
teren obsługi komunikacji  
teren ogrodów działkowych  
teren infrastruktury technicznej

**profil dodatkowy**

teren drogi zbiorczej  
teren usług handlu detalicznego  
teren usług gastronomii  
teren usług turystyki  
teren zieleni urządzonej  
teren lasu

	teren zieleni naturalnej teren wód
geometria	
plan	<a href="https://www.gov.pl/zagospodarowanieprzestrzenne/app/AktPlanowaniaPrzestrzennego/PL.ZIPPZP.9556/247401-POG/1POG">https://www.gov.pl/zagospodarowanieprzestrzenne/app/AktPlanowaniaPrzestrzennego/PL.ZIPPZP.9556/247401-POG/1POG</a>
strefa planistyczna	PL.ZIPPZP.9556_247401-POG_1POG-5SC_20250126T160417
identyfier	<a href="https://www.gov.pl/zagospodarowanieprzestrzenne/app/StrefaPlanistyczna/PL.ZIPPZP.9556/247401-POG/1POG-5SC/20250126T160417">https://www.gov.pl/zagospodarowanieprzestrzenne/app/StrefaPlanistyczna/PL.ZIPPZP.9556/247401-POG/1POG-5SC/20250126T160417</a>
przestrzen nazw	PL.ZIPPZP.9556/247401-POG
lokalny id	1POG-5SC
wersja id	20250126T160417
początek wersji obiektu	2025-01-26T16:04:17
nazwa	strefa cmentarzy
oznaczenie	5SC
symbol	SC
obowiązuje od	2025-01-26
obowiązuje do	obecnie
status	w opracowaniu <a href="https://inspire.ec.europa.eu/codelist/ProcessStepGeneralValue/elaboration">https://inspire.ec.europa.eu/codelist/ProcessStepGeneralValue/elaboration</a>
charakter ustalenia	ogólnie wiążące <a href="https://inspire.ec.europa.eu/codelist/RegulationNatureValue/generallyBinding">https://inspire.ec.europa.eu/codelist/RegulationNatureValue/generallyBinding</a>
profil podstawowy	teren cmentarza teren komunikacji teren zieleni urządzonej teren ogrodów działkowych teren infrastruktury technicznej
profil dodatkowy	teren usług kultu religijnego teren usług handlu detalicznego teren zieleni naturalnej teren lasu teren wód
minimalny udział powierzchni biologicznie czynnej	30%
geometria	



**plan**

<https://www.gov.pl/zagospodarowanieprzestrzenne/app/AktPlanowaniaPrzestrzennego/PL.ZIPPZP.9556/247401-POG/1POG>

**strefa planistyczna**

PL.ZIPPZP.9556\_247401-POG\_1POG-5SJ\_20250126T160417

**identyfier**

<https://www.gov.pl/zagospodarowanieprzestrzenne/app/StrefaPlanistyczna/PL.ZIPPZP.9556/247401-POG/1POG-5SJ/20250126T160417>

**przestrzen nazw**

PL.ZIPPZP.9556/247401-POG

**lokalny id**

1POG-5SJ

**wersja id**

20250126T160417

**poczatek wersji obiektu**

2025-01-26T16:04:17

**nazwa**

strefa wielofunkcyjna z zabudową mieszkaniową jednorodzinną

**oznaczenie**

5SJ

**symbol**

SJ

**obowiazuje od**

2025-01-26

**obowiazuje do**

obecnie

**status**

w opracowaniu  
<https://inspire.ec.europa.eu/codelist/ProcessStepGeneralValue/elaboration>

**charakter ustalenia**

ogólnie wiążące  
<https://inspire.ec.europa.eu/codelist/RegulationNatureValue/generallyBinding>

**profil podstawowy**

teren zabudowy mieszkaniowej jednorodzinnej  
teren usług  
teren komunikacji  
teren zieleni urządzonej  
teren ogrodów działkowych  
teren infrastruktury technicznej

**profil dodatkowy**

teren zabudowy letniskowej lub rekreacji indywidualnej  
teren zieleni naturalnej  
teren lasu  
teren wód

**maksymalna nadziemna intensywnosc zabudowy**

1

**maksymalny udzial powierzchni zabudowy**

60%

**maksymalna wysokosc zabudowy**

12.0 m

**minimalny udzial powierzchni**

biologicznie czynnej	30%
geometria	
plan	<a href="https://www.gov.pl/zagospodarowanieprzestrzenne/app/AktPlanowaniaPrzestrzennego/PL.ZIPPZP.9556/247401-POG/1POG">https://www.gov.pl/zagospodarowanieprzestrzenne/app/AktPlanowaniaPrzestrzennego/PL.ZIPPZP.9556/247401-POG/1POG</a>
strefa planistyczna	PL.ZIPPZP.9556_247401-POG_1POG-5SN_20250126T160417
identfier	<a href="https://www.gov.pl/zagospodarowanieprzestrzenne/app/StrefaPlanistyczna/PL.ZIPPZP.9556/247401-POG/1POG-5SN/20250126T160417">https://www.gov.pl/zagospodarowanieprzestrzenne/app/StrefaPlanistyczna/PL.ZIPPZP.9556/247401-POG/1POG-5SN/20250126T160417</a>
przestrzen nazw	PL.ZIPPZP.9556/247401-POG
lokalny id	1POG-5SN
wersja id	20250126T160417
początek wersji obiektu	2025-01-26T16:04:17
nazwa	strefa zieleni i rekreacji
oznaczenie	5SN
symbol	SN
obowiązuje od	2025-01-26
obowiązuje do	obecnie
status	w opracowaniu <a href="https://inspire.ec.europa.eu/codelist/ProcessStepGeneralValue/elaboration">https://inspire.ec.europa.eu/codelist/ProcessStepGeneralValue/elaboration</a>
charakter ustalenia	ogólnie wiążące <a href="https://inspire.ec.europa.eu/codelist/RegulationNatureValue/generallyBinding">https://inspire.ec.europa.eu/codelist/RegulationNatureValue/generallyBinding</a>
profil podstawowy	teren zieleni urządzonej teren plaży teren wód teren komunikacji teren ogrodów działkowych teren infrastruktury technicznej
profil dodatkowy	teren zieleni naturalnej
minimalny udział powierzchni biologicznie czynnej	50%
geometria	



**plan**

<https://www.gov.pl/zagospodarowanieprzestrzenne/app/AktPlanowaniaPrzestrzennego/PL.ZIPPZP.9556/247401-POG/1POG>

**strefa planistyczna**

PL.ZIPPZP.9556\_247401-POG\_1POG-5SW\_20250126T160417

**identyfier**

<https://www.gov.pl/zagospodarowanieprzestrzenne/app/StrefaPlanistyczna/PL.ZIPPZP.9556/247401-POG/1POG-5SW/20250126T160417>

**przestrzen nazw**

PL.ZIPPZP.9556/247401-POG

**lokalny id**

1POG-5SW

**wersja id**

20250126T160417

**początek wersji obiektu**

2025-01-26T16:04:17

**nazwa**

strefa wielofunkcyjna z zabudową mieszkaniową wielorodzinną

**oznaczenie**

5SW

**symbol**

SW

**obowiązuje od**

2025-01-26

**obowiązuje do**

obecnie

**status**

w opracowaniu  
<https://inspire.ec.europa.eu/codelist/ProcessStepGeneralValue/elaboration>

**charakter ustalenia**

ogólnie wiążące  
<https://inspire.ec.europa.eu/codelist/RegulationNatureValue/generallyBinding>

**profil podstawowy**

teren zabudowy mieszkaniowej wielorodzinnej  
teren usług  
teren komunikacji  
teren zieleni urządzonej  
teren ogrodów działkowych  
teren infrastruktury technicznej

**profil dodatkowy**

teren zieleni naturalnej  
teren lasu  
teren wód

**maksymalna nadziemna intensywnosc zabudowy**

3

**maksymalny udział powierzchni zabudowy**

70%

**maksymalna wysokosc zabudowy**

30.0 m

**minimalny udział powierzchni biologicznie czynnej**

30%



geometria



plan

<https://www.gov.pl/zagospodarowanieprzestrzenne/app/AktPlanowaniaPrzestrzennego/PL.ZIPPZP.9556/247401-POG/1POG>

strefa planistyczna

PL.ZIPPZP.9556\_247401-POG\_1POG-5SU\_20250126T160417

identfier

<https://www.gov.pl/zagospodarowanieprzestrzenne/app/StrefaPlanistyczna/PL.ZIPPZP.9556/247401-POG/1POG-5SU/20250126T160417>

przestrzen nazw

PL.ZIPPZP.9556/247401-POG

lokalny id

1POG-5SU

wersja id

20250126T160417

początek wersji obiektu

2025-01-26T16:04:17

nazwa

strefa usługowa

oznaczenie

5SU

symbol

SU

obowiązuje od

2025-01-26

obowiązuje do

obecnie

status

w opracowaniu  
<https://inspire.ec.europa.eu/codelist/ProcessStepGeneralValue/elaboration>

charakter ustalenia

ogólnie wiążące  
<https://inspire.ec.europa.eu/codelist/RegulationNatureValue/generallyBinding>

profil podstawowy

teren usług  
teren komunikacji  
teren zieleni urządzonej  
teren ogrodów działkowych  
teren infrastruktury technicznej

profil dodatkowy

teren składów i magazynów  
teren zieleni naturalnej  
teren lasu  
teren wód

maksymalna nadziemna intensywność zabudowy

1.5

maksymalny udział powierzchni zabudowy

70%

maksymalna wysokość zabudowy

25.0 m

minimalny udział powierzchni



biologicznie czynnej	15%
geometria	
plan	<a href="https://www.gov.pl/zagospodarowanieprzestrzenne/app/AktPlanowaniaPrzestrzennego/PL.ZIPPZP.9556/247401-POG/1POG">https://www.gov.pl/zagospodarowanieprzestrzenne/app/AktPlanowaniaPrzestrzennego/PL.ZIPPZP.9556/247401-POG/1POG</a>
strefa planistyczna	PL.ZIPPZP.9556_247401-POG_1POG-5SK_20250126T160417
identfier	<a href="https://www.gov.pl/zagospodarowanieprzestrzenne/app/StrefaPlanistyczna/PL.ZIPPZP.9556/247401-POG/1POG-5SK/20250126T160417">https://www.gov.pl/zagospodarowanieprzestrzenne/app/StrefaPlanistyczna/PL.ZIPPZP.9556/247401-POG/1POG-5SK/20250126T160417</a>
przestrzen nazw	PL.ZIPPZP.9556/247401-POG
lokalny id	1POG-5SK
wersja id	20250126T160417
początek wersji obiektu	2025-01-26T16:04:17
nazwa	strefa komunikacyjna
oznaczenie	5SK
symbol	SK
obowiązuje od	2025-01-26
obowiązuje do	obecnie
status	w opracowaniu <a href="https://inspire.ec.europa.eu/codelist/ProcessStepGeneralValue/elaboration">https://inspire.ec.europa.eu/codelist/ProcessStepGeneralValue/elaboration</a>
charakter ustalenia	ogólnie wiążące <a href="https://inspire.ec.europa.eu/codelist/RegulationNatureValue/generallyBinding">https://inspire.ec.europa.eu/codelist/RegulationNatureValue/generallyBinding</a>
profil podstawowy	teren autostrady teren drogi ekspresowej teren drogi głównej ruchu przyspieszonego teren drogi głównej teren komunikacji kolejowej i szynowej teren komunikacji kolei linowej teren komunikacji wodnej teren komunikacji lotniczej teren obsługi komunikacji teren ogrodów działkowych teren infrastruktury technicznej
profil dodatkowy	teren drogi zbiorczej teren usług handlu detalicznego teren usług gastronomii teren usług turystyki teren zieleni urządzonej teren lasu

	teren zieleni naturalnej teren wód
<b>geometria</b>	
<b>plan</b>	<a href="https://www.gov.pl/zagospodarowanieprzestrzenne/app/AktPlanowaniaPrzestrzennego/PL.ZIPPZP.9556/247401-POG/1POG">https://www.gov.pl/zagospodarowanieprzestrzenne/app/AktPlanowaniaPrzestrzennego/PL.ZIPPZP.9556/247401-POG/1POG</a>
<b>strefa planistyczna</b>	PL.ZIPPZP.9556_247401-POG_1POG-5SO_20250126T160417
<b>identfier</b>	<a href="https://www.gov.pl/zagospodarowanieprzestrzenne/app/StrefaPlanistyczna/PL.ZIPPZP.9556/247401-POG/1POG-5SO/20250126T160417">https://www.gov.pl/zagospodarowanieprzestrzenne/app/StrefaPlanistyczna/PL.ZIPPZP.9556/247401-POG/1POG-5SO/20250126T160417</a>
<b>przestrzen nazw</b>	PL.ZIPPZP.9556/247401-POG
<b>lokalny id</b>	1POG-5SO
<b>wersja id</b>	20250126T160417
<b>początek wersji obiektu</b>	2025-01-26T16:04:17
<b>nazwa</b>	strefa otwarta
<b>oznaczenie</b>	5SO
<b>symbol</b>	SO
<b>obowiązuje od</b>	2025-01-26
<b>obowiązuje do</b>	obecnie
<b>status</b>	w opracowaniu <a href="https://inspire.ec.europa.eu/codelist/ProcessStepGeneralValue/elaboration">https://inspire.ec.europa.eu/codelist/ProcessStepGeneralValue/elaboration</a>
<b>charakter ustalenia</b>	ogólnie wiążące <a href="https://inspire.ec.europa.eu/codelist/RegulationNatureValue/generallyBinding">https://inspire.ec.europa.eu/codelist/RegulationNatureValue/generallyBinding</a>
<b>profil podstawowy</b>	teren rolnictwa z zakazem zabudowy teren lasu teren zieleni naturalnej teren wód teren komunikacji teren ogrodów działkowych teren infrastruktury technicznej
<b>profil dodatkowy</b>	teren zieleni urządzonej
<b>geometria</b>	



**plan**

<https://www.gov.pl/zagospodarowanieprzestrzenne/app/AktPlanowaniaPrzestrzennego/PL.ZIPPZP.9556/247401-POG/1POG>

**strefa planistyczna**

PL.ZIPPZP.9556\_247401-POG\_1POG-5SI\_20250126T160417

**identyfier**

<https://www.gov.pl/zagospodarowanieprzestrzenne/app/StrefaPlanistyczna/PL.ZIPPZP.9556/247401-POG/1POG-5SI/20250126T160417>

**przestrzen nazw**

PL.ZIPPZP.9556/247401-POG

**lokalny id**

1POG-5SI

**wersja id**

20250126T160417

**początek wersji obiektu**

2025-01-26T16:04:17

**nazwa**

strefa infrastrukturalna

**oznaczenie**

5SI

**symbol**

SI

**obowiązuje od**

2025-01-26

**obowiązuje do**

obecnie

**status**

w opracowaniu  
<https://inspire.ec.europa.eu/codelist/ProcessStepGeneralValue/elaboration>

**charakter ustalenia**

ogólnie wiążące  
<https://inspire.ec.europa.eu/codelist/RegulationNatureValue/generallyBinding>

**profil podstawowy**

teren infrastruktury technicznej  
teren komunikacji  
teren ogrodów działkowych

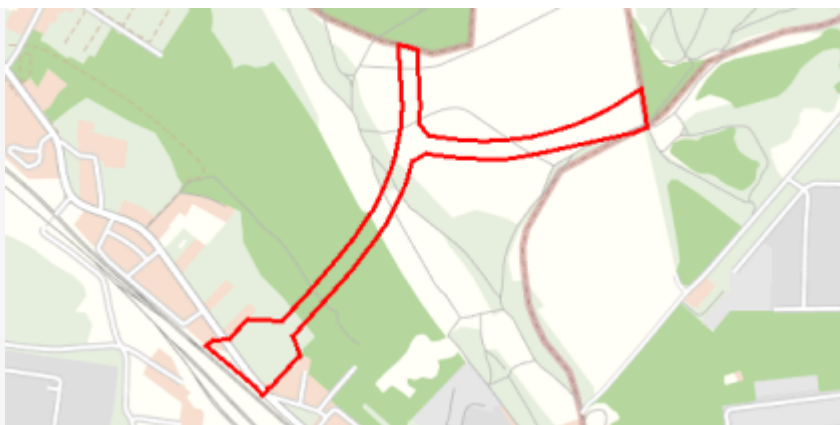
**profil dodatkowy**

teren usług  
teren produkcji  
teren zieleni urządzonej  
teren zieleni naturalnej  
teren lasu  
teren wód

**minimalny udział powierzchni biologicznie czynnej**

20%

**geometria**



**plan**

<https://www.gov.pl/zagospodarowanieprzestrzenne/app/AktPlanowaniaPrzestrzennego/PL.ZIPPZP.9556/247401-POG/1POG>

**strefa planistyczna**

PL.ZIPPZP.9556\_247401-POG\_1POG-5SP\_20250126T160417

**identyfier**

<https://www.gov.pl/zagospodarowanieprzestrzenne/app/StrefaPlanistyczna/PL.ZIPPZP.9556/247401-POG/1POG-5SP/20250126T160417>

**przestrzen nazw**

PL.ZIPPZP.9556/247401-POG

**lokalny id**

1POG-5SP

**wersja id**

20250126T160417

**poczatek wersji obiektu**

2025-01-26T16:04:17

**nazwa**

strefa gospodarcza

**oznaczenie**

5SP

**symbol**

SP

**obowiazuje od**

2025-01-26

**obowiazuje do**

obecnie

**status**

w opracowaniu  
<https://inspire.ec.europa.eu/codelist/ProcessStepGeneralValue/elaboration>

**charakter ustalenia**

ogólnie wiążące  
<https://inspire.ec.europa.eu/codelist/RegulationNatureValue/generallyBinding>

**profil podstawowy**

teren produkcji  
 teren komunikacji  
 teren zieleni urządzonej  
 teren ogrodów działkowych  
 teren infrastruktury technicznej

**profil dodatkowy**

teren usług  
 teren zieleni naturalnej  
 teren lasu  
 teren wód

**maksymalna nadziemna intensywnosc zabudowy**

4

**maksymalny udzial powierzchni zabudowy**

80%

**maksymalna wysokosc zabudowy**

30.0 m

**minimalny udzial powierzchni biologicznie czynnej**

20%

geometria



plan

<https://www.gov.pl/zagospodarowanieprzestrzenne/app/AktPlanowaniaPrzestrzennego/PL.ZIPPZP.9556/247401-POG/1POG>

strefa planistyczna

PL.ZIPPZP.9556\_247401-POG\_1POG-6SC\_20250126T160417

identyfier

<https://www.gov.pl/zagospodarowanieprzestrzenne/app/StrefaPlanistyczna/PL.ZIPPZP.9556/247401-POG/1POG-6SC/20250126T160417>

przestrzen nazw

PL.ZIPPZP.9556/247401-POG

lokalny id

1POG-6SC

wersja id

20250126T160417

początek wersji obiektu

2025-01-26T16:04:17

nazwa

strefa cmentarzy

oznaczenie

6SC

symbol

SC

obowiązuje od

2025-01-26

obowiązuje do

obecnie

status

w opracowaniu  
<https://inspire.ec.europa.eu/codelist/ProcessStepGeneralValue/elaboration>

charakter ustalenia

ogólnie wiążące  
<https://inspire.ec.europa.eu/codelist/RegulationNatureValue/generallyBinding>

profil podstawowy

teren cmentarza  
teren komunikacji  
teren zieleni urządzonej  
teren ogrodów działkowych  
teren infrastruktury technicznej

profil dodatkowy

teren usług kultu religijnego  
teren usług handlu detalicznego  
teren zieleni naturalnej  
teren lasu  
teren wód

minimalny udział powierzchni  
biologicznie czynnej

30%

geometria





**plan**

<https://www.gov.pl/zagospodarowanieprzestrzenne/app/AktPlanowaniaPrzestrzennego/PL.ZIPPZP.9556/247401-POG/1POG>

**strefa planistyczna**

PL.ZIPPZP.9556\_247401-POG\_1POG-6SJ\_20250126T160417

**identyfier**

<https://www.gov.pl/zagospodarowanieprzestrzenne/app/StrefaPlanistyczna/PL.ZIPPZP.9556/247401-POG/1POG-6SJ/20250126T160417>

**przestrzen nazw**

PL.ZIPPZP.9556/247401-POG

**lokalny id**

1POG-6SJ

**wersja id**

20250126T160417

**początek wersji obiektu**

2025-01-26T16:04:17

**nazwa**

strefa wielofunkcyjna z zabudową mieszkaniową jednorodzinną

**oznaczenie**

6SJ

**symbol**

SJ

**obowiązuje od**

2025-01-26

**obowiązuje do**

obecnie

**status**

w opracowaniu  
<https://inspire.ec.europa.eu/codelist/ProcessStepGeneralValue/elaboration>

**charakter ustalenia**

ogólnie wiążące  
<https://inspire.ec.europa.eu/codelist/RegulationNatureValue/generallyBinding>

**profil podstawowy**

teren zabudowy mieszkaniowej jednorodzinnej  
 teren usług  
 teren komunikacji  
 teren zieleni urządzonej  
 teren ogrodów działkowych  
 teren infrastruktury technicznej

**profil dodatkowy**

teren zabudowy letniskowej lub rekreacji indywidualnej  
 teren zieleni naturalnej  
 teren lasu  
 teren wód

**maksymalna nadziemna intensywność zabudowy**

1

**maksymalny udział powierzchni zabudowy**

70%

**maksymalna wysokość zabudowy**

20.0 m

**minimalny udział powierzchni**

biologicznie czynnej	30%
geometria	
plan	<a href="https://www.gov.pl/zagospodarowanieprzestrzenne/app/AktPlanowaniaPrzestrzennego/PL.ZIPPZP.9556/247401-POG/1POG">https://www.gov.pl/zagospodarowanieprzestrzenne/app/AktPlanowaniaPrzestrzennego/PL.ZIPPZP.9556/247401-POG/1POG</a>
strefa planistyczna	PL.ZIPPZP.9556_247401-POG_1POG-6SN_20250126T160417
identfier	<a href="https://www.gov.pl/zagospodarowanieprzestrzenne/app/StrefaPlanistyczna/PL.ZIPPZP.9556/247401-POG/1POG-6SN/20250126T160417">https://www.gov.pl/zagospodarowanieprzestrzenne/app/StrefaPlanistyczna/PL.ZIPPZP.9556/247401-POG/1POG-6SN/20250126T160417</a>
przestrzen nazw	PL.ZIPPZP.9556/247401-POG
lokalny id	1POG-6SN
wersja id	20250126T160417
początek wersji obiektu	2025-01-26T16:04:17
nazwa	strefa zieleni i rekreacji
oznaczenie	6SN
symbol	SN
obowiązuje od	2025-01-26
obowiązuje do	obecnie
status	w opracowaniu <a href="https://inspire.ec.europa.eu/codelist/ProcessStepGeneralValue/elaboration">https://inspire.ec.europa.eu/codelist/ProcessStepGeneralValue/elaboration</a>
charakter ustalenia	ogólnie wiążące <a href="https://inspire.ec.europa.eu/codelist/RegulationNatureValue/generallyBinding">https://inspire.ec.europa.eu/codelist/RegulationNatureValue/generallyBinding</a>
profil podstawowy	teren zieleni urządzonej teren plaży teren wód teren komunikacji teren ogrodów działkowych teren infrastruktury technicznej
profil dodatkowy	teren zieleni naturalnej
minimalny udział powierzchni biologicznie czynnej	50%
geometria	



**plan**

<https://www.gov.pl/zagospodarowanieprzestrzenne/app/AktPlanowaniaPrzestrzennego/PL.ZIPPZP.9556/247401-POG/1POG>

**strefa planistyczna**

PL.ZIPPZP.9556\_247401-POG\_1POG-6SW\_20250126T160417

**identyfier**

<https://www.gov.pl/zagospodarowanieprzestrzenne/app/StrefaPlanistyczna/PL.ZIPPZP.9556/247401-POG/1POG-6SW/20250126T160417>

**przestrzen nazw**

PL.ZIPPZP.9556/247401-POG

**lokalny id**

1POG-6SW

**wersja id**

20250126T160417

**początek wersji obiektu**

2025-01-26T16:04:17

**nazwa**

strefa wielofunkcyjna z zabudową mieszkaniową wielorodzinną

**oznaczenie**

6SW

**symbol**

SW

**obowiązuje od**

2025-01-26

**obowiązuje do**

obecnie

**status**

w opracowaniu  
<https://inspire.ec.europa.eu/codelist/ProcessStepGeneralValue/elaboration>

**charakter ustalenia**

ogólnie wiążące  
<https://inspire.ec.europa.eu/codelist/RegulationNatureValue/generallyBinding>

**profil podstawowy**

teren zabudowy mieszkaniowej wielorodzinnej  
 teren usług  
 teren komunikacji  
 teren zieleni urządzonej  
 teren ogrodów działkowych  
 teren infrastruktury technicznej

**profil dodatkowy**

teren zieleni naturalnej  
 teren lasu  
 teren wód

**maksymalna nadziemna intensywnosc zabudowy**

3

**maksymalny udział powierzchni zabudowy**

70%

**maksymalna wysokosc zabudowy**

25.0 m

**minimalny udział powierzchni biologicznie czynnej**

30%

geometria



plan

<https://www.gov.pl/zagospodarowanieprzestrzenne/app/AktPlanowaniaPrzestrzennego/PL.ZIPPZP.9556/247401-POG/1POG>

strefa planistyczna

PL.ZIPPZP.9556\_247401-POG\_1POG-6SU\_20250126T160417

identfier

<https://www.gov.pl/zagospodarowanieprzestrzenne/app/StrefaPlanistyczna/PL.ZIPPZP.9556/247401-POG/1POG-6SU/20250126T160417>

przestrzen nazw

PL.ZIPPZP.9556/247401-POG

lokalny id

1POG-6SU

wersja id

20250126T160417

początek wersji obiektu

2025-01-26T16:04:17

nazwa

strefa usługowa

oznaczenie

6SU

symbol

SU

obowiązuje od

2025-01-26

obowiązuje do

obecnie

status

w opracowaniu  
<https://inspire.ec.europa.eu/codelist/ProcessStepGeneralValue/elaboration>

charakter ustalenia

ogólnie wiążące  
<https://inspire.ec.europa.eu/codelist/RegulationNatureValue/generallyBinding>

profil podstawowy

teren usług  
teren komunikacji  
teren zieleni urządzonej  
teren ogrodów działkowych  
teren infrastruktury technicznej

profil dodatkowy

teren zieleni naturalnej  
teren lasu  
teren wód

maksymalna nadziemna intensywność zabudowy

3

maksymalny udział powierzchni zabudowy

60%

maksymalna wysokość zabudowy

20.0 m

minimalny udział powierzchni biologicznie czynnej

30%

geometria



plan

<https://www.gov.pl/zagospodarowanieprzestrzenne/app/AktPlanowaniaPrzestrzennego/PL.ZIPPZP.9556/247401-POG/1POG>

strefa planistyczna

PL.ZIPPZP.9556\_247401-POG\_1POG-6SO\_20250126T160417

identyfier

<https://www.gov.pl/zagospodarowanieprzestrzenne/app/StrefaPlanistyczna/PL.ZIPPZP.9556/247401-POG/1POG-6SO/20250126T160417>

przestrzen nazw

PL.ZIPPZP.9556/247401-POG

lokalny id

1POG-6SO

wersja id

20250126T160417

początek wersji obiektu

2025-01-26T16:04:17

nazwa

strefa otwarta

oznaczenie

6SO

symbol

SO

obowiązuje od

2025-01-26

obowiązuje do

obecnie

status

w opracowaniu  
<https://inspire.ec.europa.eu/codelist/ProcessStepGeneralValue/elaboration>

charakter ustalenia

ogólnie wiążące  
<https://inspire.ec.europa.eu/codelist/RegulationNatureValue/generallyBinding>

profil podstawowy

teren rolnictwa z zakazem zabudowy  
teren lasu  
teren zieleni naturalnej  
teren wód  
teren komunikacji  
teren ogrodów działkowych  
teren infrastruktury technicznej

profil dodatkowy

teren zieleni urządzonej

geometria





**plan**

<https://www.gov.pl/zagospodarowanieprzestrzenne/app/AktPlanowaniaPrzestrzennego/PL.ZIPPZP.9556/247401-POG/1POG>

**strefa planistyczna**

PL.ZIPPZP.9556\_247401-POG\_1POG-6SK\_20250126T160417

**identyfier**

<https://www.gov.pl/zagospodarowanieprzestrzenne/app/StrefaPlanistyczna/PL.ZIPPZP.9556/247401-POG/1POG-6SK/20250126T160417>

**przestrzen nazw**

PL.ZIPPZP.9556/247401-POG

**lokalny id**

1POG-6SK

**wersja id**

20250126T160417

**poczatek wersji obiektu**

2025-01-26T16:04:17

**nazwa**

strefa komunikacyjna

**oznaczenie**

6SK

**symbol**

SK

**obowiazuje od**

2025-01-26

**obowiazuje do**

obecnie

**status**

w opracowaniu  
<https://inspire.ec.europa.eu/codelist/ProcessStepGeneralValue/elaboration>

**charakter ustalenia**

ogólnie wiążące  
<https://inspire.ec.europa.eu/codelist/RegulationNatureValue/generallyBinding>

**profil podstawowy**

teren autostrady  
teren drogi ekspresowej  
teren drogi głównej ruchu przyspieszonego  
teren drogi głównej  
teren komunikacji kolejowej i szynowej  
teren komunikacji kolei linowej  
teren komunikacji wodnej  
teren komunikacji lotniczej  
teren obsługi komunikacji  
teren ogrodów działkowych  
teren infrastruktury technicznej

**profil dodatkowy**

teren drogi zbiorczej  
teren usług handlu detalicznego  
teren usług gastronomii  
teren usług turystyki  
teren zieleni urządzonej  
teren lasu

	teren zieleni naturalnej teren wód
geometria	
plan	<a href="https://www.gov.pl/zagospodarowanieprzestrzenne/app/AktPlanowaniaPrzestrzennego/PL.ZIPPZP.9556/247401-POG/1POG">https://www.gov.pl/zagospodarowanieprzestrzenne/app/AktPlanowaniaPrzestrzennego/PL.ZIPPZP.9556/247401-POG/1POG</a>
strefa planistyczna	PL.ZIPPZP.9556_247401-POG_1POG-6SI_20250204T081506
identfier	<a href="https://www.gov.pl/zagospodarowanieprzestrzenne/app/StrefaPlanistyczna/PL.ZIPPZP.9556/247401-POG/1POG-6SI/20250204T081506">https://www.gov.pl/zagospodarowanieprzestrzenne/app/StrefaPlanistyczna/PL.ZIPPZP.9556/247401-POG/1POG-6SI/20250204T081506</a>
przestrzen nazw	PL.ZIPPZP.9556/247401-POG
lokalny id	1POG-6SI
wersja id	20250204T081506
początek wersji obiektu	2025-02-04T08:15:06
nazwa	strefa infrastrukturalna
oznaczenie	6SI
symbol	SI
obowiązuje od	2025-01-26
obowiązuje do	obecnie
status	w opracowaniu <a href="https://inspire.ec.europa.eu/codelist/ProcessStepGeneralValue/elaboration">https://inspire.ec.europa.eu/codelist/ProcessStepGeneralValue/elaboration</a>
charakter ustalenia	ogólnie wiążące <a href="https://inspire.ec.europa.eu/codelist/RegulationNatureValue/generallyBinding">https://inspire.ec.europa.eu/codelist/RegulationNatureValue/generallyBinding</a>
profil podstawowy	teren infrastruktury technicznej teren komunikacji teren ogrodów działkowych
profil dodatkowy	teren zieleni urządzonej teren zieleni naturalnej teren lasu teren wód
minimalny udział powierzchni biologicznie czynnej	20%
geometria	



<b>plan</b>	<a href="https://www.gov.pl/zagospodarowanieprzestrzenne/app/AktPlanowaniaPrzestrzennego/PL.ZIPPZP.9556/247401-POG/1POG">https://www.gov.pl/zagospodarowanieprzestrzenne/app/AktPlanowaniaPrzestrzennego/PL.ZIPPZP.9556/247401-POG/1POG</a>
-------------	---

<b>strefa planistyczna</b>	PL.ZIPPZP.9556_247401-POG_1POG-6SP_20250126T160417
----------------------------	--

<b>identifier</b>	<a href="https://www.gov.pl/zagospodarowanieprzestrzenne/app/StrefaPlanistyczna/PL.ZIPPZP.9556/247401-POG/1POG-6SP/20250126T160417">https://www.gov.pl/zagospodarowanieprzestrzenne/app/StrefaPlanistyczna/PL.ZIPPZP.9556/247401-POG/1POG-6SP/20250126T160417</a>
-------------------	---

<b>przestrzen nazw</b>	PL.ZIPPZP.9556/247401-POG
------------------------	---------------------------

<b>lokalny id</b>	1POG-6SP
-------------------	----------

<b>wersja id</b>	20250126T160417
------------------	-----------------

<b>poczatek wersji obiektu</b>	2025-01-26T16:04:17
--------------------------------	---------------------

<b>nazwa</b>	strefa gospodarcza
--------------	--------------------

<b>oznaczenie</b>	6SP
-------------------	-----

<b>symbol</b>	SP
---------------	----

<b>obowiazuje od</b>	2025-01-26
----------------------	------------

<b>obowiazuje do</b>	obecnie
----------------------	---------

<b>status</b>	w opracowaniu <a href="https://inspire.ec.europa.eu/codelist/ProcessStepGeneralValue/elaboration">https://inspire.ec.europa.eu/codelist/ProcessStepGeneralValue/elaboration</a>
---------------	--

<b>charakter ustalenia</b>	ogólnie wiążące <a href="https://inspire.ec.europa.eu/codelist/RegulationNatureValue/generallyBinding">https://inspire.ec.europa.eu/codelist/RegulationNatureValue/generallyBinding</a>
----------------------------	--

<b>profil podstawowy</b>	teren produkcji teren komunikacji teren zieleni urządzonej teren ogrodów działkowych teren infrastruktury technicznej
--------------------------	---

<b>profil dodatkowy</b>	teren usług teren zieleni naturalnej teren lasu teren wód
-------------------------	--

<b>maksymalna nadziemna intensywnosc zabudowy</b>	4
---	---

<b>maksymalny udział powierzchni zabudowy</b>	80%
---	-----

<b>maksymalna wysokosc zabudowy</b>	30.0 m
-------------------------------------	--------

<b>minimalny udział powierzchni biologicznie czynnej</b>	20%
--	-----

geometria



plan

<https://www.gov.pl/zagospodarowanieprzestrzenne/app/AktPlanowaniaPrzestrzennego/PL.ZIPPZP.9556/247401-POG/1POG>

strefa planistyczna

PL.ZIPPZP.9556\_247401-POG\_1POG-7SJ\_20250126T160417

identfier

<https://www.gov.pl/zagospodarowanieprzestrzenne/app/StrefaPlanistyczna/PL.ZIPPZP.9556/247401-POG/1POG-7SJ/20250126T160417>

przestrzen nazw

PL.ZIPPZP.9556/247401-POG

lokalny id

1POG-7SJ

wersja id

20250126T160417

początek wersji obiektu

2025-01-26T16:04:17

nazwa

strefa wielofunkcyjna z zabudową mieszkaniową jednorodzinną

oznaczenie

7SJ

symbol

SJ

obowiązuje od

2025-01-26

obowiązuje do

obecnie

status

w opracowaniu  
<https://inspire.ec.europa.eu/codelist/ProcessStepGeneralValue/elaboration>

charakter ustalenia

ogólnie wiążące  
<https://inspire.ec.europa.eu/codelist/RegulationNatureValue/generallyBinding>

profil podstawowy

teren zabudowy mieszkaniowej jednorodzinnej  
teren usług  
teren komunikacji  
teren zieleni urządzonej  
teren ogrodów działkowych  
teren infrastruktury technicznej

profil dodatkowy

teren zabudowy letniskowej lub rekreacji indywidualnej  
teren zieleni naturalnej  
teren lasu  
teren wód

maksymalna nadziemna intensywność zabudowy

1.2

maksymalny udział powierzchni zabudowy


70%

maksymalna wysokość zabudowy

12.0 m

<b>minimalny udział powierzchni biologicznie czynnej</b>	30%
<b>geometria</b>	
<b>plan</b>	<a href="https://www.gov.pl/zagospodarowanieprzestrzenne/app/AktPlanowaniaPrzestrzennego/PL.ZIPPZP.9556/247401-POG/1POG">https://www.gov.pl/zagospodarowanieprzestrzenne/app/AktPlanowaniaPrzestrzennego/PL.ZIPPZP.9556/247401-POG/1POG</a>
<b>strefa planistyczna</b>	PL.ZIPPZP.9556_247401-POG_1POG-7SN_20250126T160417
<b>identfier</b>	<a href="https://www.gov.pl/zagospodarowanieprzestrzenne/app/StrefaPlanistyczna/PL.ZIPPZP.9556/247401-POG/1POG-7SN/20250126T160417">https://www.gov.pl/zagospodarowanieprzestrzenne/app/StrefaPlanistyczna/PL.ZIPPZP.9556/247401-POG/1POG-7SN/20250126T160417</a>
<b>przestrzen nazw</b>	PL.ZIPPZP.9556/247401-POG
<b>lokalny id</b>	1POG-7SN
<b>wersja id</b>	20250126T160417
<b>początek wersji obiektu</b>	2025-01-26T16:04:17
<b>nazwa</b>	strefa zieleni i rekreacji
<b>oznaczenie</b>	7SN
<b>symbol</b>	SN
<b>obowiązuje od</b>	2025-01-26
<b>obowiązuje do</b>	obecnie
<b>status</b>	w opracowaniu <a href="https://inspire.ec.europa.eu/codelist/ProcessStepGeneralValue/elaboration">https://inspire.ec.europa.eu/codelist/ProcessStepGeneralValue/elaboration</a>
<b>charakter ustalenia</b>	ogólnie wiążące <a href="https://inspire.ec.europa.eu/codelist/RegulationNatureValue/generallyBinding">https://inspire.ec.europa.eu/codelist/RegulationNatureValue/generallyBinding</a>
<b>profil podstawowy</b>	teren zieleni urządzonej teren plaży teren wód teren komunikacji teren ogrodów działkowych teren infrastruktury technicznej
<b>profil dodatkowy</b>	teren zieleni naturalnej
<b>minimalny udział powierzchni biologicznie czynnej</b>	50%
<b>geometria</b>	





**plan**

<https://www.gov.pl/zagospodarowanieprzestrzenne/app/AktPlanowaniaPrzestrzennego/PL.ZIPPZP.9556/247401-POG/1POG>

**strefa planistyczna**

PL.ZIPPZP.9556\_247401-POG\_1POG-7SP\_20250126T160417

**identyfier**

<https://www.gov.pl/zagospodarowanieprzestrzenne/app/StrefaPlanistyczna/PL.ZIPPZP.9556/247401-POG/1POG-7SP/20250126T160417>

**przestrzen nazw**

PL.ZIPPZP.9556/247401-POG

**lokalny id**

1POG-7SP

**wersja id**

20250126T160417

**poczatek wersji obiektu**

2025-01-26T16:04:17

**nazwa**

strefa gospodarcza

**oznaczenie**

7SP

**symbol**

SP

**obowiazuje od**

2025-01-26

**obowiazuje do**

obecnie

**status**

w opracowaniu  
<https://inspire.ec.europa.eu/codelist/ProcessStepGeneralValue/elaboration>

**charakter ustalenia**

ogólnie wiążące  
<https://inspire.ec.europa.eu/codelist/RegulationNatureValue/generallyBinding>

**profil podstawowy**

teren produkcji  
teren komunikacji  
teren zieleni urządzonej  
teren ogrodów działkowych  
teren infrastruktury technicznej

**profil dodatkowy**

teren usług  
teren zieleni naturalnej  
teren lasu  
teren wód

**maksymalna nadziemna intensywnosc zabudowy**

4

**maksymalny udzial powierzchni zabudowy**

80%


**maksymalna wysokosc zabudowy**

30.0 m

**minimalny udzial powierzchni biologicznie czynnej**

20%

geometria



plan

<https://www.gov.pl/zagospodarowanieprzestrzenne/app/AktPlanowaniaPrzestrzennego/PL.ZIPPZP.9556/247401-POG/1POG>

strefa planistyczna

PL.ZIPPZP.9556\_247401-POG\_1POG-7SU\_20250126T160417

identfier

<https://www.gov.pl/zagospodarowanieprzestrzenne/app/StrefaPlanistyczna/PL.ZIPPZP.9556/247401-POG/1POG-7SU/20250126T160417>

przestrzen nazw

PL.ZIPPZP.9556/247401-POG

lokalny id

1POG-7SU

wersja id

20250126T160417

początek wersji obiektu

2025-01-26T16:04:17

nazwa

strefa usługowa

oznaczenie

7SU

symbol

SU

obowiązuje od

2025-01-26

obowiązuje do

obecnie

status

w opracowaniu  
<https://inspire.ec.europa.eu/codelist/ProcessStepGeneralValue/elaboration>

charakter ustalenia

ogólnie wiążące  
<https://inspire.ec.europa.eu/codelist/RegulationNatureValue/generallyBinding>

profil podstawowy

teren usług  
teren komunikacji  
teren zieleni urządzonej  
teren ogrodów działkowych  
teren infrastruktury technicznej

profil dodatkowy

teren zieleni naturalnej  
teren lasu  
teren wód

maksymalna nadziemna intensywność zabudowy

3

maksymalny udział powierzchni zabudowy

60%

maksymalna wysokość zabudowy

20.0 m

minimalny udział powierzchni biologicznie czynnej

30%

geometria



plan

<https://www.gov.pl/zagospodarowanieprzestrzenne/app/AktPlanowaniaPrzestrzennego/PL.ZIPPZP.9556/247401-POG/1POG>

strefa planistyczna

PL.ZIPPZP.9556\_247401-POG\_1POG-7SW\_20250126T160417

identyfier

<https://www.gov.pl/zagospodarowanieprzestrzenne/app/StrefaPlanistyczna/PL.ZIPPZP.9556/247401-POG/1POG-7SW/20250126T160417>

przestrzen nazw

PL.ZIPPZP.9556/247401-POG

lokalny id

1POG-7SW

wersja id

20250126T160417

początek wersji obiektu

2025-01-26T16:04:17

nazwa

strefa wielofunkcyjna z zabudową mieszkaniową wielorodzinną

oznaczenie

7SW

symbol

SW

obowiązuje od

2025-01-26

obowiązuje do

obecnie

status

w opracowaniu  
<https://inspire.ec.europa.eu/codelist/ProcessStepGeneralValue/elaboration>

charakter ustalenia

ogólnie wiążące  
<https://inspire.ec.europa.eu/codelist/RegulationNatureValue/generallyBinding>

profil podstawowy

teren zabudowy mieszkaniowej wielorodzinnej  
teren usług  
teren komunikacji  
teren zieleni urządzonej  
teren ogrodów działkowych  
teren infrastruktury technicznej

profil dodatkowy

teren zabudowy mieszkaniowej jednorodzinnej  
teren zieleni naturalnej  
teren lasu  
teren wód

maksymalna nadziemna intensywność zabudowy

4

maksymalny udział powierzchni zabudowy

70%

maksymalna wysokość zabudowy

40.0 m

minimalny udział powierzchni

biologicznie czynnej	30%
geometria	
plan	<a href="https://www.gov.pl/zagospodarowanieprzestrzenne/app/AktPlanowaniaPrzestrzennego/PL.ZIPPZP.9556/247401-POG/1POG">https://www.gov.pl/zagospodarowanieprzestrzenne/app/AktPlanowaniaPrzestrzennego/PL.ZIPPZP.9556/247401-POG/1POG</a>
strefa planistyczna	PL.ZIPPZP.9556_247401-POG_1POG-7SK_20250126T160417
identfier	<a href="https://www.gov.pl/zagospodarowanieprzestrzenne/app/StrefaPlanistyczna/PL.ZIPPZP.9556/247401-POG/1POG-7SK/20250126T160417">https://www.gov.pl/zagospodarowanieprzestrzenne/app/StrefaPlanistyczna/PL.ZIPPZP.9556/247401-POG/1POG-7SK/20250126T160417</a>
przestrzen nazw	PL.ZIPPZP.9556/247401-POG
lokalny id	1POG-7SK
wersja id	20250126T160417
początek wersji obiektu	2025-01-26T16:04:17
nazwa	strefa komunikacyjna
oznaczenie	7SK
symbol	SK
obowiązuje od	2025-01-26
obowiązuje do	obecnie
status	w opracowaniu <a href="https://inspire.ec.europa.eu/codelist/ProcessStepGeneralValue/elaboration">https://inspire.ec.europa.eu/codelist/ProcessStepGeneralValue/elaboration</a>
charakter ustalenia	ogólnie wiążące <a href="https://inspire.ec.europa.eu/codelist/RegulationNatureValue/generallyBinding">https://inspire.ec.europa.eu/codelist/RegulationNatureValue/generallyBinding</a>
profil podstawowy	teren autostrady teren drogi ekspresowej teren drogi głównej ruchu przyspieszonego teren drogi głównej teren komunikacji kolejowej i szynowej teren komunikacji kolei linowej teren komunikacji wodnej teren komunikacji lotniczej teren obsługi komunikacji teren ogrodów działkowych teren infrastruktury technicznej
profil dodatkowy	teren drogi zbiorczej teren usług handlu detalicznego teren usług gastronomii teren usług turystyki teren zieleni urządzonej teren lasu

	teren zieleni naturalnej teren wód
<b>geometria</b>	
<b>plan</b>	<a href="https://www.gov.pl/zagospodarowanieprzestrzenne/app/AktPlanowaniaPrzestrzennego/PL.ZIPPZP.9556/247401-POG/1POG">https://www.gov.pl/zagospodarowanieprzestrzenne/app/AktPlanowaniaPrzestrzennego/PL.ZIPPZP.9556/247401-POG/1POG</a>
<b>strefa planistyczna</b>	PL.ZIPPZP.9556_247401-POG_1POG-7SC_20250126T160417
<b>identfier</b>	<a href="https://www.gov.pl/zagospodarowanieprzestrzenne/app/StrefaPlanistyczna/PL.ZIPPZP.9556/247401-POG/1POG-7SC/20250126T160417">https://www.gov.pl/zagospodarowanieprzestrzenne/app/StrefaPlanistyczna/PL.ZIPPZP.9556/247401-POG/1POG-7SC/20250126T160417</a>
<b>przestrzen nazw</b>	PL.ZIPPZP.9556/247401-POG
<b>lokalny id</b>	1POG-7SC
<b>wersja id</b>	20250126T160417
<b>początek wersji obiektu</b>	2025-01-26T16:04:17
<b>nazwa</b>	strefa cmentarzy
<b>oznaczenie</b>	7SC
<b>symbol</b>	SC
<b>obowiązuje od</b>	2025-01-26
<b>obowiązuje do</b>	obecnie
<b>status</b>	w opracowaniu <a href="https://inspire.ec.europa.eu/codelist/ProcessStepGeneralValue/elaboration">https://inspire.ec.europa.eu/codelist/ProcessStepGeneralValue/elaboration</a>
<b>charakter ustalenia</b>	ogólnie wiążące <a href="https://inspire.ec.europa.eu/codelist/RegulationNatureValue/generallyBinding">https://inspire.ec.europa.eu/codelist/RegulationNatureValue/generallyBinding</a>
<b>profil podstawowy</b>	teren cmentarza teren komunikacji teren zieleni urządzonej teren ogrodów działkowych teren infrastruktury technicznej
<b>profil dodatkowy</b>	teren usług kultu religijnego teren usług handlu detalicznego teren zieleni naturalnej teren lasu teren wód
<b>minimalny udział powierzchni biologicznie czynnej</b>	30%
<b>geometria</b>	





**plan**

<https://www.gov.pl/zagospodarowanieprzestrzenne/app/AktPlanowaniaPrzestrzennego/PL.ZIPPZP.9556/247401-POG/1POG>

**strefa planistyczna**

PL.ZIPPZP.9556\_247401-POG\_1POG-7SI\_20250204T081458

**identyfier**

<https://www.gov.pl/zagospodarowanieprzestrzenne/app/StrefaPlanistyczna/PL.ZIPPZP.9556/247401-POG/1POG-7SI/20250204T081458>

**przestrzen nazw**

PL.ZIPPZP.9556/247401-POG

**lokalny id**

1POG-7SI

**wersja id**

20250204T081458

**poczatek wersji obiektu**

2025-02-04T08:14:58

**nazwa**

strefa infrastrukturalna

**oznaczenie**

7SI

**symbol**

SI

**obowiazuje od**

2025-01-26

**obowiazuje do**

obecnie

**status**

w opracowaniu  
<https://inspire.ec.europa.eu/codelist/ProcessStepGeneralValue/elaboration>

**charakter ustalenia**

ogólnie wiążące  
<https://inspire.ec.europa.eu/codelist/RegulationNatureValue/generallyBinding>

**profil podstawowy**

teren infrastruktury technicznej  
teren komunikacji  
teren ogrodów działkowych

**profil dodatkowy**

teren zieleni urządzonej  
teren zieleni naturalnej  
teren lasu  
teren wód

**minimalny udział powierzchni biologicznie czynnej**

20%

**geometria**



**plan**

<https://www.gov.pl/zagospodarowanieprzestrzenne/app/AktPlanowaniaPrzestrzennego/PL.ZIPPZP.9556/247401-POG/1POG>

**strefa planistyczna**

PL.ZIPPZP.9556\_247401-POG\_1POG-7SO\_20250126T160417

**identyfier**

<https://www.gov.pl/zagospodarowanieprzestrzenne/app/StrefaPlanistyczna/PL.ZIPPZP.9556/247401-POG/1POG-7SO/20250126T160417>

**przestrzen nazw**

PL.ZIPPZP.9556/247401-POG

**lokalny id**

1POG-7SO

**wersja id**

20250126T160417

**poczatek wersji obiektu**

2025-01-26T16:04:17

**nazwa**

strefa otwarta

**oznaczenie**

7SO

**symbol**

SO

**obowiazuje od**

2025-01-26

**obowiazuje do**

obecnie

**status**

w opracowaniu  
<https://inspire.ec.europa.eu/codelist/ProcessStepGeneralValue/elaboration>

**charakter ustalenia**

ogólnie wiążące  
<https://inspire.ec.europa.eu/codelist/RegulationNatureValue/generallyBinding>

**profil podstawowy**

teren rolnictwa z zakazem zabudowy  
teren lasu  
teren zieleni naturalnej  
teren wód  
teren komunikacji  
teren ogrodów działkowych  
teren infrastruktury technicznej

**profil dodatkowy**

teren zieleni urządzonej

**geometria**



**plan**

<https://www.gov.pl/zagospodarowanieprzestrzenne/app/AktPlanowaniaPrzestrzennego/PL.ZIPPZP.9556/247401-POG/1POG>

**strefa planistyczna**

PL.ZIPPZP.9556\_247401-POG\_1POG-8SC\_20250126T160417

**identyfier**

<https://www.gov.pl/zagospodarowanieprzestrzenne/app/StrefaPlanistyczna/PL.ZIPPZP.9556/247401-POG/1POG-8SC/20250126T160417>

**przestrzen nazw**

PL.ZIPPZP.9556/247401-POG

**lokalny id**

1POG-8SC

**wersja id**

20250126T160417

**początek wersji obiektu**

2025-01-26T16:04:17

**nazwa**

strefa cmentarzy

**oznaczenie**

8SC

**symbol**

SC

**obowiązuje od**

2025-01-26

**obowiązuje do**

obecnie

**status**

w opracowaniu  
<https://inspire.ec.europa.eu/codelist/ProcessStepGeneralValue/elaboration>

**charakter ustalenia**

ogólnie wiążące  
<https://inspire.ec.europa.eu/codelist/RegulationNatureValue/generallyBinding>

**profil podstawowy**

teren cmentarza  
 teren komunikacji  
 teren zieleni urządzonej  
 teren ogrodów działkowych  
 teren infrastruktury technicznej

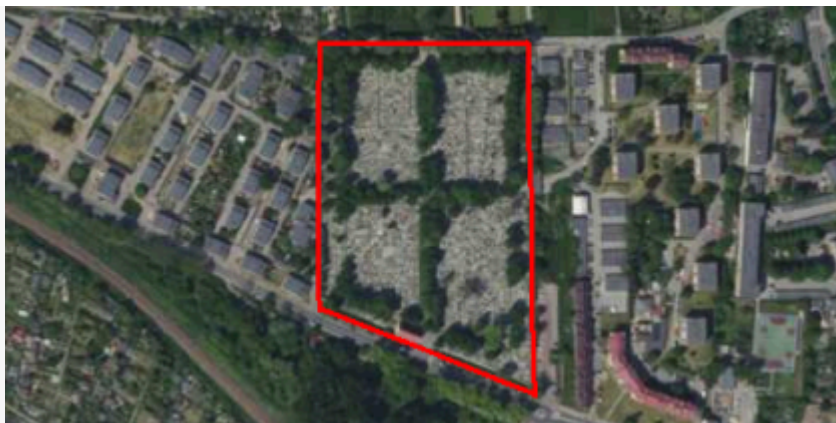
**profil dodatkowy**

teren usług kultu religijnego  
 teren usług handlu detalicznego  
 teren zieleni naturalnej  
 teren lasu  
 teren wód

**minimalny udział powierzchni biologicznie czynnej**

30%

**geometria**



**plan**

<https://www.gov.pl/zagospodarowanieprzestrzenne/app/AktPlanowaniaPrzestrzennego/PL.ZIPPZP.9556/247401-POG/1POG>

**strefa planistyczna**

PL.ZIPPZP.9556\_247401-POG\_1POG-8SJ\_20250126T160417

**identyfier**

<https://www.gov.pl/zagospodarowanieprzestrzenne/app/StrefaPlanistyczna/PL.ZIPPZP.9556/247401-POG/1POG-8SJ/20250126T160417>

**przestrzen nazw**

PL.ZIPPZP.9556/247401-POG

**lokalny id**

1POG-8SJ

**wersja id**

20250126T160417

**poczatek wersji obiektu**

2025-01-26T16:04:17

**nazwa**

strefa wielofunkcyjna z zabudową mieszkaniową jednorodzinną

**oznaczenie**

8SJ

**symbol**

SJ

**obowiazuje od**

2025-01-26

**obowiazuje do**

obecnie

**status**

w opracowaniu  
<https://inspire.ec.europa.eu/codelist/ProcessStepGeneralValue/elaboration>

**charakter ustalenia**

ogólnie wiążące  
<https://inspire.ec.europa.eu/codelist/RegulationNatureValue/generallyBinding>

**profil podstawowy**

teren zabudowy mieszkaniowej jednorodzinnej  
teren usług  
teren komunikacji  
teren zieleni urządzonej  
teren ogrodów działkowych  
teren infrastruktury technicznej

**profil dodatkowy**

teren zabudowy letniskowej lub rekreacji indywidualnej  
teren zieleni naturalnej  
teren lasu  
teren wód

**maksymalna nadziemna intensywnosc zabudowy**

1.2

**maksymalny udzial powierzchni zabudowy**

50%

**maksymalna wysokosc zabudowy**

12.0 m

**minimalny udzial powierzchni**

biologicznie czynnej	30%
geometria	
plan	<a href="https://www.gov.pl/zagospodarowanieprzestrzenne/app/AktPlanowaniaPrzestrzennego/PL.ZIPPZP.9556/247401-POG/1POG">https://www.gov.pl/zagospodarowanieprzestrzenne/app/AktPlanowaniaPrzestrzennego/PL.ZIPPZP.9556/247401-POG/1POG</a>
strefa planistyczna	PL.ZIPPZP.9556_247401-POG_1POG-8SI_20250204T081624
identfier	<a href="https://www.gov.pl/zagospodarowanieprzestrzenne/app/StrefaPlanistyczna/PL.ZIPPZP.9556/247401-POG/1POG-8SI/20250204T081624">https://www.gov.pl/zagospodarowanieprzestrzenne/app/StrefaPlanistyczna/PL.ZIPPZP.9556/247401-POG/1POG-8SI/20250204T081624</a>
przestrzen nazw	PL.ZIPPZP.9556/247401-POG
lokalny id	1POG-8SI
wersja id	20250204T081624
początek wersji obiektu	2025-02-04T08:16:24
nazwa	strefa infrastrukturalna
oznaczenie	8SI
symbol	SI
obowiązuje od	2025-01-26
obowiązuje do	obecnie
status	w opracowaniu <a href="https://inspire.ec.europa.eu/codelist/ProcessStepGeneralValue/elaboration">https://inspire.ec.europa.eu/codelist/ProcessStepGeneralValue/elaboration</a>
charakter ustalenia	ogólnie wiążące <a href="https://inspire.ec.europa.eu/codelist/RegulationNatureValue/generallyBinding">https://inspire.ec.europa.eu/codelist/RegulationNatureValue/generallyBinding</a>
profil podstawowy	teren infrastruktury technicznej teren komunikacji teren ogrodów działkowych
profil dodatkowy	teren zieleni urządzonej teren zieleni naturalnej teren lasu teren wód
minimalny udział powierzchni biologicznie czynnej	20%
geometria	





**plan**

<https://www.gov.pl/zagospodarowanieprzestrzenne/app/AktPlanowaniaPrzestrzennego/PL.ZIPPZP.9556/247401-POG/1POG>

**strefa planistyczna**

PL.ZIPPZP.9556\_247401-POG\_1POG-8SN\_20250126T160417

**identyfier**

<https://www.gov.pl/zagospodarowanieprzestrzenne/app/StrefaPlanistyczna/PL.ZIPPZP.9556/247401-POG/1POG-8SN/20250126T160417>

**przestrzen nazw**

PL.ZIPPZP.9556/247401-POG

**lokalny id**

1POG-8SN

**wersja id**

20250126T160417

**poczatek wersji obiektu**

2025-01-26T16:04:17

**nazwa**

strefa zieleni i rekreacji

**oznaczenie**

8SN

**symbol**

SN

**obowiazuje od**

2025-01-26

**obowiazuje do**

obecnie

**status**

w opracowaniu  
<https://inspire.ec.europa.eu/codelist/ProcessStepGeneralValue/elaboration>

**charakter ustalenia**

ogólnie wiążące  
<https://inspire.ec.europa.eu/codelist/RegulationNatureValue/generallyBinding>

**profil podstawowy**

teren zieleni urządzonej  
teren plaży  
teren wód  
teren komunikacji  
teren ogrodów działkowych  
teren infrastruktury technicznej

**profil dodatkowy**

teren usług sportu i rekreacji  
teren usług kultury i rozrywki  
teren usług handlu detalicznego  
teren usług gastronomii  
teren usług turystyki  
teren zieleni naturalnej

**minimalny udział powierzchni biologicznie czynnej**

50%

**geometria**



**plan**

<https://www.gov.pl/zagospodarowanieprzestrzenne/app/AktPlanowaniaPrzestrzennego/PL.ZIPPZP.9556/247401-POG/1POG>

**strefa planistyczna**

PL.ZIPPZP.9556\_247401-POG\_1POG-8SU\_20250126T160417

**identfier**

<https://www.gov.pl/zagospodarowanieprzestrzenne/app/StrefaPlanistyczna/PL.ZIPPZP.9556/247401-POG/1POG-8SU/20250126T160417>

**przestrzen nazw**

PL.ZIPPZP.9556/247401-POG

**lokalny id**

1POG-8SU

**wersja id**

20250126T160417

**poczatek wersji obiektu**

2025-01-26T16:04:17

**nazwa**

strefa usługowa

**oznaczenie**

8SU

**symbol**

SU

**obowiazuje od**

2025-01-26

**obowiazuje do**

obecnie

**status**

w opracowaniu  
<https://inspire.ec.europa.eu/codelist/ProcessStepGeneralValue/elaboration>

**charakter ustalenia**

ogólnie wiążące  
<https://inspire.ec.europa.eu/codelist/RegulationNatureValue/generallyBinding>

**profil podstawowy**

teren usług  
 teren komunikacji  
 teren zieleni urządzonej  
 teren ogrodów działkowych  
 teren infrastruktury technicznej

**profil dodatkowy**

teren zieleni naturalnej  
 teren lasu  
 teren wód

**maksymalna nadziemna intensywnosc zabudowy**

1.5

**maksymalny udzial powierzchni zabudowy**

70%


**maksymalna wysokosc zabudowy**

25.0 m

**minimalny udzial powierzchni biologicznie czynnej**

15%

geometria



plan

<https://www.gov.pl/zagospodarowanieprzestrzenne/app/AktPlanowaniaPrzestrzennego/PL.ZIPPZP.9556/247401-POG/1POG>

strefa planistyczna

PL.ZIPPZP.9556\_247401-POG\_1POG-8SW\_20250126T160417

identyfier

<https://www.gov.pl/zagospodarowanieprzestrzenne/app/StrefaPlanistyczna/PL.ZIPPZP.9556/247401-POG/1POG-8SW/20250126T160417>

przestrzen nazw

PL.ZIPPZP.9556/247401-POG

lokalny id

1POG-8SW

wersja id

20250126T160417

początek wersji obiektu

2025-01-26T16:04:17

nazwa

strefa wielofunkcyjna z zabudową mieszkaniową wielorodzinną

oznaczenie

8SW

symbol

SW

obowiązuje od

2025-01-26

obowiązuje do

obecnie

status

w opracowaniu  
<https://inspire.ec.europa.eu/codelist/ProcessStepGeneralValue/elaboration>

charakter ustalenia

ogólnie wiążące  
<https://inspire.ec.europa.eu/codelist/RegulationNatureValue/generallyBinding>

profil podstawowy

teren zabudowy mieszkaniowej wielorodzinnej  
teren usług  
teren komunikacji  
teren zieleni urządzonej  
teren ogrodów działkowych  
teren infrastruktury technicznej

profil dodatkowy

teren zieleni naturalnej  
teren lasu  
teren wód

maksymalna nadziemna intensywność zabudowy

3

maksymalny udział powierzchni zabudowy

70%

maksymalna wysokość zabudowy

25.0 m

minimalny udział powierzchni biologicznie czynnej

30%

geometria



plan

<https://www.gov.pl/zagospodarowanieprzestrzenne/app/AktPlanowaniaPrzestrzennego/PL.ZIPPZP.9556/247401-POG/1POG>

strefa planistyczna

PL.ZIPPZP.9556\_247401-POG\_1POG-8SP\_20250126T160417

identfier

<https://www.gov.pl/zagospodarowanieprzestrzenne/app/StrefaPlanistyczna/PL.ZIPPZP.9556/247401-POG/1POG-8SP/20250126T160417>

przestrzen nazw

PL.ZIPPZP.9556/247401-POG

lokalny id

1POG-8SP

wersja id

20250126T160417

początek wersji obiektu

2025-01-26T16:04:17

nazwa

strefa gospodarcza

oznaczenie

8SP

symbol

SP

obowiązuje od

2025-01-26

obowiązuje do

obecnie

status

w opracowaniu  
<https://inspire.ec.europa.eu/codelist/ProcessStepGeneralValue/elaboration>

charakter ustalenia

ogólnie wiążące  
<https://inspire.ec.europa.eu/codelist/RegulationNatureValue/generallyBinding>

profil podstawowy

teren produkcji  
teren komunikacji  
teren zieleni urządzonej  
teren ogrodów działkowych  
teren infrastruktury technicznej

profil dodatkowy

teren usług  
teren zieleni naturalnej  
teren lasu  
teren wód

maksymalna nadziemna intensywność zabudowy

4

maksymalny udział powierzchni zabudowy

70%

maksymalna wysokość zabudowy

30.0 m

minimalny udział powierzchni

biologicznie czynnej	10%
geometria	
plan	<a href="https://www.gov.pl/zagospodarowanieprzestrzenne/app/AktPlanowaniaPrzestrzennego/PL.ZIPPZP.9556/247401-POG/1POG">https://www.gov.pl/zagospodarowanieprzestrzenne/app/AktPlanowaniaPrzestrzennego/PL.ZIPPZP.9556/247401-POG/1POG</a>
strefa planistyczna	PL.ZIPPZP.9556_247401-POG_1POG-8SK_20250126T160417
identfier	<a href="https://www.gov.pl/zagospodarowanieprzestrzenne/app/StrefaPlanistyczna/PL.ZIPPZP.9556/247401-POG/1POG-8SK/20250126T160417">https://www.gov.pl/zagospodarowanieprzestrzenne/app/StrefaPlanistyczna/PL.ZIPPZP.9556/247401-POG/1POG-8SK/20250126T160417</a>
przestrzen nazw	PL.ZIPPZP.9556/247401-POG
lokalny id	1POG-8SK
wersja id	20250126T160417
początek wersji obiektu	2025-01-26T16:04:17
nazwa	strefa komunikacyjna
oznaczenie	8SK
symbol	SK
obowiązuje od	2025-01-26
obowiązuje do	obecnie
status	w opracowaniu <a href="https://inspire.ec.europa.eu/codelist/ProcessStepGeneralValue/elaboration">https://inspire.ec.europa.eu/codelist/ProcessStepGeneralValue/elaboration</a>
charakter ustalenia	ogólnie wiążące <a href="https://inspire.ec.europa.eu/codelist/RegulationNatureValue/generallyBinding">https://inspire.ec.europa.eu/codelist/RegulationNatureValue/generallyBinding</a>
profil podstawowy	teren autostrady teren drogi ekspresowej teren drogi głównej ruchu przyspieszonego teren drogi głównej teren komunikacji kolejowej i szynowej teren komunikacji kolei linowej teren komunikacji wodnej teren komunikacji lotniczej teren obsługi komunikacji teren ogrodów działkowych teren infrastruktury technicznej
profil dodatkowy	teren drogi zbiorczej teren usług handlu detalicznego teren usług gastronomii teren usług turystyki teren zieleni urządzonej teren lasu



	teren zieleni naturalnej teren wód
geometria	
plan	<a href="https://www.gov.pl/zagospodarowanieprzestrzenne/app/AktPlanowaniaPrzestrzennego/PL.ZIPPZP.9556/247401-POG/1POG">https://www.gov.pl/zagospodarowanieprzestrzenne/app/AktPlanowaniaPrzestrzennego/PL.ZIPPZP.9556/247401-POG/1POG</a>
strefa planistyczna	PL.ZIPPZP.9556_247401-POG_1POG-8SO_20250126T160417
identyfier	<a href="https://www.gov.pl/zagospodarowanieprzestrzenne/app/StrefaPlanistyczna/PL.ZIPPZP.9556/247401-POG/1POG-8SO/20250126T160417">https://www.gov.pl/zagospodarowanieprzestrzenne/app/StrefaPlanistyczna/PL.ZIPPZP.9556/247401-POG/1POG-8SO/20250126T160417</a>
przestrzen nazw	PL.ZIPPZP.9556/247401-POG
lokalny id	1POG-8SO
wersja id	20250126T160417
początek wersji obiektu	2025-01-26T16:04:17
nazwa	strefa otwarta
oznaczenie	8SO
symbol	SO
obowiązuje od	2025-01-26
obowiązuje do	obecnie
status	w opracowaniu <a href="https://inspire.ec.europa.eu/codelist/ProcessStepGeneralValue/elaboration">https://inspire.ec.europa.eu/codelist/ProcessStepGeneralValue/elaboration</a>
charakter ustalenia	ogólnie wiążące <a href="https://inspire.ec.europa.eu/codelist/RegulationNatureValue/generallyBinding">https://inspire.ec.europa.eu/codelist/RegulationNatureValue/generallyBinding</a>
profil podstawowy	teren rolnictwa z zakazem zabudowy teren lasu teren zieleni naturalnej teren wód teren komunikacji teren ogrodów działkowych teren infrastruktury technicznej
profil dodatkowy	teren zieleni urządzonej
geometria	



**plan**

<https://www.gov.pl/zagospodarowanieprzestrzenne/app/AktPlanowaniaPrzestrzennego/PL.ZIPPZP.9556/247401-POG/1POG>

**strefa planistyczna**

PL.ZIPPZP.9556\_247401-POG\_1POG-9SI\_20250126T160417

**identyfier**

<https://www.gov.pl/zagospodarowanieprzestrzenne/app/StrefaPlanistyczna/PL.ZIPPZP.9556/247401-POG/1POG-9SI/20250126T160417>

**przestrzen nazw**

PL.ZIPPZP.9556/247401-POG

**lokalny id**

1POG-9SI

**wersja id**

20250126T160417

**początek wersji obiektu**

2025-01-26T16:04:17

**nazwa**

strefa infrastrukturalna

**oznaczenie**

9SI

**symbol**

SI

**obowiązuje od**

2025-01-26

**obowiązuje do**

obecnie

**status**

w opracowaniu  
<https://inspire.ec.europa.eu/codelist/ProcessStepGeneralValue/elaboration>

**charakter ustalenia**

ogólnie wiążące  
<https://inspire.ec.europa.eu/codelist/RegulationNatureValue/generallyBinding>

**profil podstawowy**

teren infrastruktury technicznej  
 teren komunikacji  
 teren ogrodów działkowych

**profil dodatkowy**

teren usług  
 teren produkcji  
 teren zieleni urządzonej  
 teren zieleni naturalnej  
 teren lasu  
 teren wód

**minimalny udział powierzchni biologicznie czynnej**

20%

**geometria**



**plan**

<https://www.gov.pl/zagospodarowanieprzestrzenne/app/AktPlanowaniaPrzestrzennego/PL.ZIPPZP.9556/247401-POG/1POG>

**strefa planistyczna**

PL.ZIPPZP.9556\_247401-POG\_1POG-9SP\_20250126T160417

**identyfier**

<https://www.gov.pl/zagospodarowanieprzestrzenne/app/StrefaPlanistyczna/PL.ZIPPZP.9556/247401-POG/1POG-9SP/20250126T160417>

**przestrzen nazw**

PL.ZIPPZP.9556/247401-POG

**lokalny id**

1POG-9SP

**wersja id**

20250126T160417

**poczatek wersji obiektu**

2025-01-26T16:04:17

**nazwa**

strefa gospodarcza

**oznaczenie**

9SP

**symbol**

SP

**obowiazuje od**

2025-01-26

**obowiazuje do**

obecnie

**status**

w opracowaniu  
<https://inspire.ec.europa.eu/codelist/ProcessStepGeneralValue/elaboration>

**charakter ustalenia**

ogólnie wiążące  
<https://inspire.ec.europa.eu/codelist/RegulationNatureValue/generallyBinding>

**profil podstawowy**

teren produkcji  
teren komunikacji  
teren zieleni urządzonej  
teren ogrodów działkowych  
teren infrastruktury technicznej

**profil dodatkowy**

teren usług  
teren zieleni naturalnej  
teren lasu  
teren wód

**maksymalna nadziemna intensywnosc zabudowy**

4

**maksymalny udzial powierzchni zabudowy**

70%

**maksymalna wysokosc zabudowy**

30.0 m

**minimalny udzial powierzchni biologicznie czynnej**

10%

geometria



plan

<https://www.gov.pl/zagospodarowanieprzestrzenne/app/AktPlanowaniaPrzestrzennego/PL.ZIPPZP.9556/247401-POG/1POG>

strefa planistyczna

PL.ZIPPZP.9556\_247401-POG\_1POG-9SU\_20250126T160417

identfier

<https://www.gov.pl/zagospodarowanieprzestrzenne/app/StrefaPlanistyczna/PL.ZIPPZP.9556/247401-POG/1POG-9SU/20250126T160417>

przestrzen nazw

PL.ZIPPZP.9556/247401-POG

lokalny id

1POG-9SU

wersja id

20250126T160417

początek wersji obiektu

2025-01-26T16:04:17

nazwa

strefa usługowa

oznaczenie

9SU

symbol

SU

obowiązuje od

2025-01-26

obowiązuje do

obecnie

status

w opracowaniu  
<https://inspire.ec.europa.eu/codelist/ProcessStepGeneralValue/elaboration>

charakter ustalenia

ogólnie wiążące  
<https://inspire.ec.europa.eu/codelist/RegulationNatureValue/generallyBinding>

profil podstawowy

teren usług  
teren komunikacji  
teren zieleni urządzonej  
teren ogrodów działkowych  
teren infrastruktury technicznej

profil dodatkowy

teren składów i magazynów  
teren zieleni naturalnej  
teren lasu  
teren wód

maksymalna nadziemna intensywnosc zabudowy

3

maksymalny udział powierzchni zabudowy

60%

maksymalna wysokość zabudowy

25.0 m

minimalny udział powierzchni

biologicznie czynnej	30%
geometria	
plan	<a href="https://www.gov.pl/zagospodarowanieprzestrzenne/app/AktPlanowaniaPrzestrzennego/PL.ZIPPZP.9556/247401-POG/1POG">https://www.gov.pl/zagospodarowanieprzestrzenne/app/AktPlanowaniaPrzestrzennego/PL.ZIPPZP.9556/247401-POG/1POG</a>
strefa planistyczna	PL.ZIPPZP.9556_247401-POG_1POG-9SW_20250126T160417
identfier	<a href="https://www.gov.pl/zagospodarowanieprzestrzenne/app/StrefaPlanistyczna/PL.ZIPPZP.9556/247401-POG/1POG-9SW/20250126T160417">https://www.gov.pl/zagospodarowanieprzestrzenne/app/StrefaPlanistyczna/PL.ZIPPZP.9556/247401-POG/1POG-9SW/20250126T160417</a>
przestrzen nazw	PL.ZIPPZP.9556/247401-POG
lokalny id	1POG-9SW
wersja id	20250126T160417
początek wersji obiektu	2025-01-26T16:04:17
nazwa	strefa wielofunkcyjna z zabudową mieszkaniową wielorodzinną
oznaczenie	9SW
symbol	SW
obowiązuje od	2025-01-26
obowiązuje do	obecnie
status	w opracowaniu <a href="https://inspire.ec.europa.eu/codelist/ProcessStepGeneralValue/elaboration">https://inspire.ec.europa.eu/codelist/ProcessStepGeneralValue/elaboration</a>
charakter ustalenia	ogólnie wiążące <a href="https://inspire.ec.europa.eu/codelist/RegulationNatureValue/generallyBinding">https://inspire.ec.europa.eu/codelist/RegulationNatureValue/generallyBinding</a>
profil podstawowy	teren zabudowy mieszkaniowej wielorodzinnej teren usług teren komunikacji teren zieleni urządzonej teren ogrodów działkowych teren infrastruktury technicznej
profil dodatkowy	teren zabudowy mieszkaniowej jednorodzinnej teren zieleni naturalnej teren lasu teren wód
maksymalna nadziemna intensywnosc zabudowy	3
maksymalny udział powierzchni zabudowy	70%
maksymalna wysokosc zabudowy	25.0 m



minimalny udział powierzchni biologicznie czynnej	30%
geometria	
plan	<a href="https://www.gov.pl/zagospodarowanieprzestrzenne/app/AktPlanowaniaPrzestrzennego/PL.ZIPPZP.9556/247401-POG/1POG">https://www.gov.pl/zagospodarowanieprzestrzenne/app/AktPlanowaniaPrzestrzennego/PL.ZIPPZP.9556/247401-POG/1POG</a>
strefa planistyczna	PL.ZIPPZP.9556_247401-POG_1POG-9SJ_20250126T160417
identyfier	<a href="https://www.gov.pl/zagospodarowanieprzestrzenne/app/StrefaPlanistyczna/PL.ZIPPZP.9556/247401-POG/1POG-9SJ/20250126T160417">https://www.gov.pl/zagospodarowanieprzestrzenne/app/StrefaPlanistyczna/PL.ZIPPZP.9556/247401-POG/1POG-9SJ/20250126T160417</a>
przestrzen nazw	PL.ZIPPZP.9556/247401-POG
lokalny id	1POG-9SJ
wersja id	20250126T160417
poczatek wersji obiektu	2025-01-26T16:04:17
nazwa	strefa wielofunkcyjna z zabudową mieszkaniową jednorodzinną
oznaczenie	9SJ
symbol	SJ
obowiazuje od	2025-01-26
obowiazuje do	obecnie
status	w opracowaniu <a href="https://inspire.ec.europa.eu/codelist/ProcessStepGeneralValue/elaboration">https://inspire.ec.europa.eu/codelist/ProcessStepGeneralValue/elaboration</a>
charakter ustalenia	ogólnie wiążące <a href="https://inspire.ec.europa.eu/codelist/RegulationNatureValue/generallyBinding">https://inspire.ec.europa.eu/codelist/RegulationNatureValue/generallyBinding</a>
profil podstawowy	teren zabudowy mieszkaniowej jednorodzinnej teren usług teren komunikacji teren zieleni urządzonej teren ogrodów działkowych teren infrastruktury technicznej
profil dodatkowy	teren zabudowy letniskowej lub rekreacji indywidualnej teren zieleni naturalnej teren lasu teren wód
maksymalna nadziemna intensywnosc zabudowy	1
maksymalny udział powierzchni zabudowy	70%

<b>maksymalna wysokość zabudowy</b>	15.0 m
<b>minimalny udział powierzchni biologicznie czynnej</b>	30%
<b>geometria</b>	
<b>plan</b>	<a href="https://www.gov.pl/zagospodarowanieprzestrzenne/app/AktPlanowaniaPrzestrzennego/PL.ZIPPZP.9556/247401-POG/1POG">https://www.gov.pl/zagospodarowanieprzestrzenne/app/AktPlanowaniaPrzestrzennego/PL.ZIPPZP.9556/247401-POG/1POG</a>
<b>strefa planistyczna</b>	PL.ZIPPZP.9556_247401-POG_1POG-9SN_20250126T160417
<b>identyfikator</b>	<a href="https://www.gov.pl/zagospodarowanieprzestrzenne/app/StrefaPlanistyczna/PL.ZIPPZP.9556/247401-POG/1POG-9SN/20250126T160417">https://www.gov.pl/zagospodarowanieprzestrzenne/app/StrefaPlanistyczna/PL.ZIPPZP.9556/247401-POG/1POG-9SN/20250126T160417</a>
<b>przestrzeń nazw</b>	PL.ZIPPZP.9556/247401-POG
<b>lokalny id</b>	1POG-9SN
<b>wersja id</b>	20250126T160417
<b>początek wersji obiektu</b>	2025-01-26T16:04:17
<b>nazwa</b>	strefa zieleni i rekreacji
<b>oznaczenie</b>	9SN
<b>symbol</b>	SN
<b>obowiązuje od</b>	2025-01-26
<b>obowiązuje do</b>	obecnie
<b>status</b>	w opracowaniu <a href="https://inspire.ec.europa.eu/codelist/ProcessStepGeneralValue/elaboration">https://inspire.ec.europa.eu/codelist/ProcessStepGeneralValue/elaboration</a>
<b>charakter ustalenia</b>	ogólnie wiążące <a href="https://inspire.ec.europa.eu/codelist/RegulationNatureValue/generallyBinding">https://inspire.ec.europa.eu/codelist/RegulationNatureValue/generallyBinding</a>
<b>profil podstawowy</b>	teren zieleni urządzonej teren plaży teren wód teren komunikacji teren ogrodów działkowych teren infrastruktury technicznej
<b>profil dodatkowy</b>	teren zieleni naturalnej
<b>minimalny udział powierzchni biologicznie czynnej</b>	50%
<b>geometria</b>	



**plan**

<https://www.gov.pl/zagospodarowanieprzestrzenne/app/AktPlanowaniaPrzestrzennego/PL.ZIPPZP.9556/247401-POG/1POG>

**strefa planistyczna**

PL.ZIPPZP.9556\_247401-POG\_1POG-9SK\_20250126T160417

**identyfier**

<https://www.gov.pl/zagospodarowanieprzestrzenne/app/StrefaPlanistyczna/PL.ZIPPZP.9556/247401-POG/1POG-9SK/20250126T160417>

**przestrzen nazw**

PL.ZIPPZP.9556/247401-POG

**lokalny id**

1POG-9SK

**wersja id**

20250126T160417

**poczatek wersji obiektu**

2025-01-26T16:04:17

**nazwa**

strefa komunikacyjna

**oznaczenie**

9SK

**symbol**

SK

**obowiazuje od**

2025-01-26

**obowiazuje do**

obecnie

**status**

w opracowaniu  
<https://inspire.ec.europa.eu/codelist/ProcessStepGeneralValue/elaboration>

**charakter ustalenia**

ogólnie wiążące  
<https://inspire.ec.europa.eu/codelist/RegulationNatureValue/generallyBinding>

**profil podstawowy**

teren autostrady  
teren drogi ekspresowej  
teren drogi głównej ruchu przyspieszonego  
teren drogi głównej  
teren komunikacji kolejowej i szynowej  
teren komunikacji kolei linowej  
teren komunikacji wodnej  
teren komunikacji lotniczej  
teren obsługi komunikacji  
teren ogrodów działkowych  
teren infrastruktury technicznej

**profil dodatkowy**

teren drogi zbiorczej  
teren usług handlu detalicznego  
teren usług gastronomii  
teren usług turystyki  
teren zieleni urządzonej  
teren lasu

	teren zieleni naturalnej teren wód
geometria	
plan	<a href="https://www.gov.pl/zagospodarowanieprzestrzenne/app/AktPlanowaniaPrzestrzennego/PL.ZIPPZP.9556/247401-POG/1POG">https://www.gov.pl/zagospodarowanieprzestrzenne/app/AktPlanowaniaPrzestrzennego/PL.ZIPPZP.9556/247401-POG/1POG</a>
strefa planistyczna	PL.ZIPPZP.9556_247401-POG_1POG-9SO_20250126T160417
identfier	<a href="https://www.gov.pl/zagospodarowanieprzestrzenne/app/StrefaPlanistyczna/PL.ZIPPZP.9556/247401-POG/1POG-9SO/20250126T160417">https://www.gov.pl/zagospodarowanieprzestrzenne/app/StrefaPlanistyczna/PL.ZIPPZP.9556/247401-POG/1POG-9SO/20250126T160417</a>
przestrzen nazw	PL.ZIPPZP.9556/247401-POG
lokalny id	1POG-9SO
wersja id	20250126T160417
początek wersji obiektu	2025-01-26T16:04:17
nazwa	strefa otwarta
oznaczenie	9SO
symbol	SO
obowiązuje od	2025-01-26
obowiązuje do	obecnie
status	w opracowaniu <a href="https://inspire.ec.europa.eu/codelist/ProcessStepGeneralValue/elaboration">https://inspire.ec.europa.eu/codelist/ProcessStepGeneralValue/elaboration</a>
charakter ustalenia	ogólnie wiążące <a href="https://inspire.ec.europa.eu/codelist/RegulationNatureValue/generallyBinding">https://inspire.ec.europa.eu/codelist/RegulationNatureValue/generallyBinding</a>
profil podstawowy	teren rolnictwa z zakazem zabudowy teren lasu teren zieleni naturalnej teren wód teren komunikacji teren ogrodów działkowych teren infrastruktury technicznej
profil dodatkowy	teren zieleni urządzonej
geometria	



**plan**

<https://www.gov.pl/zagospodarowanieprzestrzenne/app/AktPlanowaniaPrzestrzennego/PL.ZIPPZP.9556/247401-POG/1POG>

**strefa planistyczna**

PL.ZIPPZP.9556\_247401-POG\_1POG-9SC\_20240712T222215

**identyfier**

<https://www.gov.pl/zagospodarowanieprzestrzenne/app/StrefaPlanistyczna/PL.ZIPPZP.9556/247401-POG/1POG-9SC/20240712T222215>

**przestrzen nazw**

PL.ZIPPZP.9556/247401-POG

**lokalny id**

1POG-9SC

**wersja id**

20240712T222215

**poczatek wersji obiektu**

2024-07-12T22:22:15

**nazwa**

strefa cmentarzy

**oznaczenie**

9SC

**symbol**

SC

**obowiazuje od**

2025-01-26

**obowiazuje do**

obecnie

**status**

w opracowaniu  
<https://inspire.ec.europa.eu/codelist/ProcessStepGeneralValue/elaboration>

**charakter ustalenia**

ogólnie wiążące  
<https://inspire.ec.europa.eu/codelist/RegulationNatureValue/generallyBinding>

**profil podstawowy**

teren cmentarza  
teren komunikacji  
teren zieleni urządzonej  
teren ogrodów działkowych  
teren infrastruktury technicznej

**profil dodatkowy**

teren usług kultu religijnego  
teren usług handlu detalicznego  
teren zieleni naturalnej  
teren lasu  
teren wód

**minimalny udział powierzchni biologicznie czynnej**

30%

**geometria**





**plan**

<https://www.gov.pl/zagospodarowanieprzestrzenne/app/AktPlanowaniaPrzestrzennego/PL.ZIPPZP.9556/247401-POG/1POG>

**strefa planistyczna**

PL.ZIPPZP.9556\_247401-POG\_1POG-10SI\_20250126T160417

**identyfier**

<https://www.gov.pl/zagospodarowanieprzestrzenne/app/StrefaPlanistyczna/PL.ZIPPZP.9556/247401-POG/1POG-10SI/20250126T160417>

**przestrzen nazw**

PL.ZIPPZP.9556/247401-POG

**lokalny id**

1POG-10SI

**wersja id**

20250126T160417

**poczatek wersji obiektu**

2025-01-26T16:04:17

**nazwa**

strefa infrastrukturalna

**oznaczenie**

10SI

**symbol**

SI

**obowiazuje od**

2025-01-26

**obowiazuje do**

obecnie

**status**

w opracowaniu  
<https://inspire.ec.europa.eu/codelist/ProcessStepGeneralValue/elaboration>

**charakter ustalenia**

ogólnie wiążące  
<https://inspire.ec.europa.eu/codelist/RegulationNatureValue/generallyBinding>

**profil podstawowy**

teren infrastruktury technicznej  
teren komunikacji  
teren ogrodów działkowych

**profil dodatkowy**

teren usług  
teren produkcji  
teren zieleni urządzonej  
teren zieleni naturalnej  
teren lasu  
teren wód

**minimalny udział powierzchni biologicznie czynnej**

20%

**geometria**



**plan**

<https://www.gov.pl/zagospodarowanieprzestrzenne/app/AktPlanowaniaPrzestrzennego/PL.ZIPPZP.9556/247401-POG/1POG>

**strefa planistyczna**

PL.ZIPPZP.9556\_247401-POG\_1POG-10SK\_20250126T160417

**identyfier**

<https://www.gov.pl/zagospodarowanieprzestrzenne/app/StrefaPlanistyczna/PL.ZIPPZP.9556/247401-POG/1POG-10SK/20250126T160417>

**przestrzen nazw**

PL.ZIPPZP.9556/247401-POG

**lokalny id**

1POG-10SK

**wersja id**

20250126T160417

**poczatek wersji obiektu**

2025-01-26T16:04:17

**nazwa**

strefa komunikacyjna

**oznaczenie**

10SK

**symbol**

SK

**obowiazuje od**

2025-01-26

**obowiazuje do**

obecnie

**status**

w opracowaniu  
<https://inspire.ec.europa.eu/codelist/ProcessStepGeneralValue/elaboration>

**charakter ustalenia**

ogólnie wiążące  
<https://inspire.ec.europa.eu/codelist/RegulationNatureValue/generallyBinding>

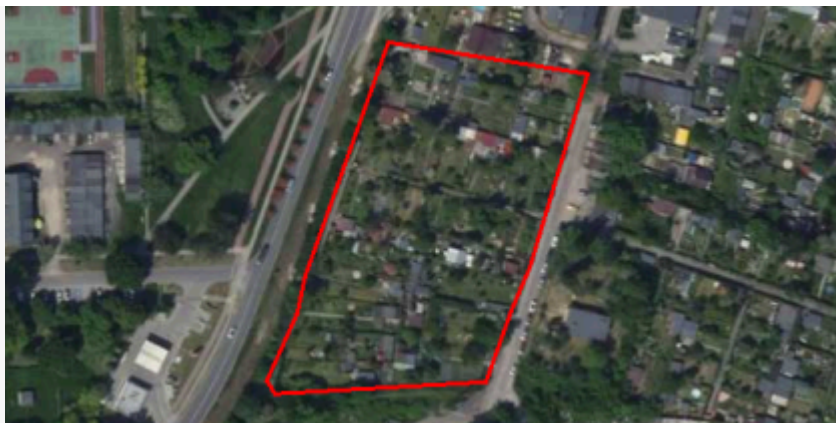
**profil podstawowy**

teren autostrady  
teren drogi ekspresowej  
teren drogi głównej ruchu przyspieszonego  
teren drogi głównej  
teren komunikacji kolejowej i szynowej  
teren komunikacji kolei linowej  
teren komunikacji wodnej  
teren komunikacji lotniczej  
teren obsługi komunikacji  
teren ogrodów działkowych  
teren infrastruktury technicznej

**profil dodatkowy**

teren drogi zbiorczej  
teren usług handlu detalicznego  
teren usług gastronomii  
teren usług turystyki  
teren zieleni urządzonej  
teren lasu

	teren zieleni naturalnej teren wód
<b>geometria</b>	
<b>plan</b>	<a href="https://www.gov.pl/zagospodarowanieprzestrzenne/app/AktPlanowaniaPrzestrzennego/PL.ZIPPZP.9556/247401-POG/1POG">https://www.gov.pl/zagospodarowanieprzestrzenne/app/AktPlanowaniaPrzestrzennego/PL.ZIPPZP.9556/247401-POG/1POG</a>
<b>strefa planistyczna</b>	PL.ZIPPZP.9556_247401-POG_1POG-10SN_20250126T160417
<b>identfier</b>	<a href="https://www.gov.pl/zagospodarowanieprzestrzenne/app/StrefaPlanistyczna/PL.ZIPPZP.9556/247401-POG/1POG-10SN/20250126T160417">https://www.gov.pl/zagospodarowanieprzestrzenne/app/StrefaPlanistyczna/PL.ZIPPZP.9556/247401-POG/1POG-10SN/20250126T160417</a>
<b>przestrzen nazw</b>	PL.ZIPPZP.9556/247401-POG
<b>lokalny id</b>	1POG-10SN
<b>wersja id</b>	20250126T160417
<b>początek wersji obiektu</b>	2025-01-26T16:04:17
<b>nazwa</b>	strefa zieleni i rekreacji
<b>oznaczenie</b>	10SN
<b>symbol</b>	SN
<b>obowiązuje od</b>	2025-01-26
<b>obowiązuje do</b>	obecnie
<b>status</b>	w opracowaniu <a href="https://inspire.ec.europa.eu/codelist/ProcessStepGeneralValue/elaboration">https://inspire.ec.europa.eu/codelist/ProcessStepGeneralValue/elaboration</a>
<b>charakter ustalenia</b>	ogólnie wiążące <a href="https://inspire.ec.europa.eu/codelist/RegulationNatureValue/generallyBinding">https://inspire.ec.europa.eu/codelist/RegulationNatureValue/generallyBinding</a>
<b>profil podstawowy</b>	teren zieleni urządzonej teren plaży teren wód teren komunikacji teren ogrodów działkowych teren infrastruktury technicznej
<b>profil dodatkowy</b>	teren zieleni naturalnej
<b>minimalny udział powierzchni biologicznie czynnej</b>	50%
<b>geometria</b>	



**plan**

<https://www.gov.pl/zagospodarowanieprzestrzenne/app/AktPlanowaniaPrzestrzennego/PL.ZIPPZP.9556/247401-POG/1POG>

**strefa planistyczna**

PL.ZIPPZP.9556\_247401-POG\_1POG-10SU\_20250126T160417

**identyfier**

<https://www.gov.pl/zagospodarowanieprzestrzenne/app/StrefaPlanistyczna/PL.ZIPPZP.9556/247401-POG/1POG-10SU/20250126T160417>

**przestrzen nazw**

PL.ZIPPZP.9556/247401-POG

**lokalny id**

1POG-10SU

**wersja id**

20250126T160417

**poczatek wersji obiektu**

2025-01-26T16:04:17

**nazwa**

strefa usługowa

**oznaczenie**

10SU

**symbol**

SU

**obowiazuje od**

2025-01-26

**obowiazuje do**

obecnie

**status**

w opracowaniu  
<https://inspire.ec.europa.eu/codelist/ProcessStepGeneralValue/elaboration>

**charakter ustalenia**

ogólnie wiążące  
<https://inspire.ec.europa.eu/codelist/RegulationNatureValue/generallyBinding>

**profil podstawowy**

teren usług  
teren komunikacji  
teren zieleni urządzonej  
teren ogrodów działkowych  
teren infrastruktury technicznej

**profil dodatkowy**

teren zieleni naturalnej  
teren lasu  
teren wód

**maksymalna nadziemna intensywnosc zabudowy**

3

**maksymalny udzial powierzchni zabudowy**

60%


**maksymalna wysokosc zabudowy**

25.0 m

**minimalny udzial powierzchni biologicznie czynnej**

30%

geometria



plan

<https://www.gov.pl/zagospodarowanieprzestrzenne/app/AktPlanowaniaPrzestrzennego/PL.ZIPPZP.9556/247401-POG/1POG>

strefa planistyczna

PL.ZIPPZP.9556\_247401-POG\_1POG-10SW\_20250126T160417

identyfier

<https://www.gov.pl/zagospodarowanieprzestrzenne/app/StrefaPlanistyczna/PL.ZIPPZP.9556/247401-POG/1POG-10SW/20250126T160417>

przestrzen nazw

PL.ZIPPZP.9556/247401-POG

lokalny id

1POG-10SW

wersja id

20250126T160417

początek wersji obiektu

2025-01-26T16:04:17

nazwa

strefa wielofunkcyjna z zabudową mieszkaniową wielorodzinną

oznaczenie

10SW

symbol

SW

obowiązuje od

2025-01-26

obowiązuje do

obecnie

status

w opracowaniu  
<https://inspire.ec.europa.eu/codelist/ProcessStepGeneralValue/elaboration>

charakter ustalenia

ogólnie wiążące  
<https://inspire.ec.europa.eu/codelist/RegulationNatureValue/generallyBinding>

profil podstawowy

teren zabudowy mieszkaniowej wielorodzinnej  
teren usług  
teren komunikacji  
teren zieleni urządzonej  
teren ogrodów działkowych  
teren infrastruktury technicznej

profil dodatkowy

teren zieleni naturalnej  
teren lasu  
teren wód

maksymalna nadziemna intensywność zabudowy

3

maksymalny udział powierzchni zabudowy

70%

maksymalna wysokość zabudowy

30.0 m

minimalny udział powierzchni biologicznie czynnej

30%



geometria



plan

<https://www.gov.pl/zagospodarowanieprzestrzenne/app/AktPlanowaniaPrzestrzennego/PL.ZIPPZP.9556/247401-POG/1POG>

strefa planistyczna

PL.ZIPPZP.9556\_247401-POG\_1POG-10SP\_20250126T160417

identfier

<https://www.gov.pl/zagospodarowanieprzestrzenne/app/StrefaPlanistyczna/PL.ZIPPZP.9556/247401-POG/1POG-10SP/20250126T160417>

przestrzen nazw

PL.ZIPPZP.9556/247401-POG

lokalny id

1POG-10SP

wersja id

20250126T160417

początek wersji obiektu

2025-01-26T16:04:17

nazwa

strefa gospodarcza

oznaczenie

10SP

symbol

SP

obowiązuje od

2025-01-26

obowiązuje do

obecnie

status

w opracowaniu  
<https://inspire.ec.europa.eu/codelist/ProcessStepGeneralValue/elaboration>

charakter ustalenia

ogólnie wiążące  
<https://inspire.ec.europa.eu/codelist/RegulationNatureValue/generallyBinding>

profil podstawowy

teren produkcji  
teren komunikacji  
teren zieleni urządzonej  
teren ogrodów działkowych  
teren infrastruktury technicznej

profil dodatkowy

teren usług  
teren zieleni naturalnej  
teren lasu  
teren wód

maksymalna nadziemna intensywność zabudowy

4

maksymalny udział powierzchni zabudowy

80%

maksymalna wysokość zabudowy

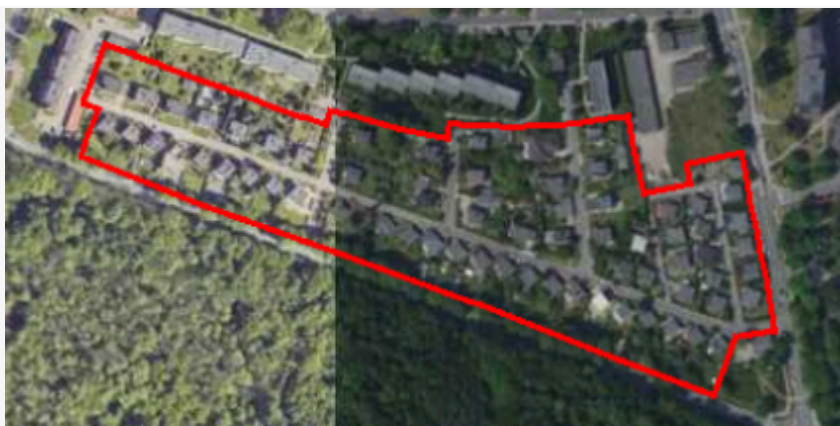
30.0 m

minimalny udział powierzchni

biologicznie czynnej	20%
geometria	
plan	<a href="https://www.gov.pl/zagospodarowanieprzestrzenne/app/AktPlanowaniaPrzestrzennego/PL.ZIPPZP.9556/247401-POG/1POG">https://www.gov.pl/zagospodarowanieprzestrzenne/app/AktPlanowaniaPrzestrzennego/PL.ZIPPZP.9556/247401-POG/1POG</a>
strefa planistyczna	PL.ZIPPZP.9556_247401-POG_1POG-10SJ_20250126T160417
identfier	<a href="https://www.gov.pl/zagospodarowanieprzestrzenne/app/StrefaPlanistyczna/PL.ZIPPZP.9556/247401-POG/1POG-10SJ/20250126T160417">https://www.gov.pl/zagospodarowanieprzestrzenne/app/StrefaPlanistyczna/PL.ZIPPZP.9556/247401-POG/1POG-10SJ/20250126T160417</a>
przestrzen nazw	PL.ZIPPZP.9556/247401-POG
lokalny id	1POG-10SJ
wersja id	20250126T160417
początek wersji obiektu	2025-01-26T16:04:17
nazwa	strefa wielofunkcyjna z zabudową mieszkaniową jednorodzinną
oznaczenie	10SJ
symbol	SJ
obowiązuje od	2025-01-26
obowiązuje do	obecnie
status	w opracowaniu <a href="https://inspire.ec.europa.eu/codelist/ProcessStepGeneralValue/elaboration">https://inspire.ec.europa.eu/codelist/ProcessStepGeneralValue/elaboration</a>
charakter ustalenia	ogólnie wiążące <a href="https://inspire.ec.europa.eu/codelist/RegulationNatureValue/generallyBinding">https://inspire.ec.europa.eu/codelist/RegulationNatureValue/generallyBinding</a>
profil podstawowy	teren zabudowy mieszkaniowej jednorodzinnej teren usług teren komunikacji teren zieleni urządzonej teren ogrodów działkowych teren infrastruktury technicznej
profil dodatkowy	teren zabudowy letniskowej lub rekreacji indywidualnej teren zieleni naturalnej teren lasu teren wód
maksymalna nadziemna intensywnosc zabudowy	1.2
maksymalny udział powierzchni zabudowy	70%
maksymalna wysokosc zabudowy	12.0 m

minimalny udział powierzchni  
biologicznie czynnej 30%

geometria



plan <https://www.gov.pl/zagospodarowanieprzestrzenne/app/AktPlanowaniaPrzestrzennego/PL.ZIPPZP.9556/247401-POG/1POG>

strefa planistyczna PL.ZIPPZP.9556\_247401-POG\_1POG-10SO\_20250126T160417

identyfier <https://www.gov.pl/zagospodarowanieprzestrzenne/app/StrefaPlanistyczna/PL.ZIPPZP.9556/247401-POG/1POG-10SO/20250126T160417>

przestrzen nazw PL.ZIPPZP.9556/247401-POG

lokalny id 1POG-10SO

wersja id 20250126T160417

początek wersji obiektu 2025-01-26T16:04:17

nazwa strefa otwarta

oznaczenie 10SO

symbol SO

obowiązuje od 2025-01-26

obowiązuje do obecnie

status w opracowaniu  
<https://inspire.ec.europa.eu/codelist/ProcessStepGeneralValue/elaboration>

charakter ustalenia ogólnie wiążące  
<https://inspire.ec.europa.eu/codelist/RegulationNatureValue/generallyBinding>

profil podstawowy teren rolnictwa z zakazem zabudowy  
teren lasu  
teren zieleni naturalnej  
teren wód  
teren komunikacji  
teren ogrodów działkowych  
teren infrastruktury technicznej

profil dodatkowy teren zieleni urządzonej

geometria



**plan**

<https://www.gov.pl/zagospodarowanieprzestrzenne/app/AktPlanowaniaPrzestrzennego/PL.ZIPPZP.9556/247401-POG/1POG>

**strefa planistyczna**

PL.ZIPPZP.9556\_247401-POG\_1POG-11SI\_20250126T160417

**identyfier**

<https://www.gov.pl/zagospodarowanieprzestrzenne/app/StrefaPlanistyczna/PL.ZIPPZP.9556/247401-POG/1POG-11SI/20250126T160417>

**przestrzen nazw**

PL.ZIPPZP.9556/247401-POG

**lokalny id**

1POG-11SI

**wersja id**

20250126T160417

**poczatek wersji obiektu**

2025-01-26T16:04:17

**nazwa**

strefa infrastrukturalna

**oznaczenie**

11SI

**symbol**

SI

**obowiazuje od**

2025-01-26

**obowiazuje do**

obecnie

**status**

w opracowaniu  
<https://inspire.ec.europa.eu/codelist/ProcessStepGeneralValue/elaboration>

**charakter ustalenia**

ogólnie wiążące  
<https://inspire.ec.europa.eu/codelist/RegulationNatureValue/generallyBinding>

**profil podstawowy**

teren infrastruktury technicznej  
teren komunikacji  
teren ogrodów działkowych


**profil dodatkowy**

teren usług  
teren produkcji  
teren zieleni urządzonej  
teren zieleni naturalnej  
teren lasu  
teren wód

**minimalny udział powierzchni biologicznie czynnej**

20%

**geometria**



**plan**

<https://www.gov.pl/zagospodarowanieprzestrzenne/app/AktPlanowaniaPrzestrzennego/PL.ZIPPZP.9556/247401-POG/1POG>

**strefa planistyczna**

PL.ZIPPZP.9556\_247401-POG\_1POG-11SK\_20250126T160417

**identyfier**

<https://www.gov.pl/zagospodarowanieprzestrzenne/app/StrefaPlanistyczna/PL.ZIPPZP.9556/247401-POG/1POG-11SK/20250126T160417>

**przestrzen nazw**

PL.ZIPPZP.9556/247401-POG

**lokalny id**

1POG-11SK

**wersja id**

20250126T160417

**poczatek wersji obiektu**

2025-01-26T16:04:17

**nazwa**

strefa komunikacyjna

**oznaczenie**

11SK

**symbol**

SK

**obowiazuje od**

2025-01-26

**obowiazuje do**

obecnie

**status**

w opracowaniu  
<https://inspire.ec.europa.eu/codelist/ProcessStepGeneralValue/elaboration>

**charakter ustalenia**

ogólnie wiążące  
<https://inspire.ec.europa.eu/codelist/RegulationNatureValue/generallyBinding>

**profil podstawowy**

teren autostrady  
teren drogi ekspresowej  
teren drogi głównej ruchu przyspieszonego  
teren drogi głównej  
teren komunikacji kolejowej i szynowej  
teren komunikacji kolei linowej  
teren komunikacji wodnej  
teren komunikacji lotniczej  
teren obsługi komunikacji  
teren ogrodów działkowych  
teren infrastruktury technicznej

**profil dodatkowy**

teren drogi zbiorczej  
teren usług handlu detalicznego  
teren usług gastronomii  
teren usług turystyki  
teren zieleni urządzonej  
teren lasu



	teren zieleni naturalnej teren wód
<b>geometria</b>	
<b>plan</b>	<a href="https://www.gov.pl/zagospodarowanieprzestrzenne/app/AktPlanowaniaPrzestrzennego/PL.ZIPPZP.9556/247401-POG/1POG">https://www.gov.pl/zagospodarowanieprzestrzenne/app/AktPlanowaniaPrzestrzennego/PL.ZIPPZP.9556/247401-POG/1POG</a>
<b>strefa planistyczna</b>	PL.ZIPPZP.9556_247401-POG_1POG-11SU_20250126T160417
<b>identyfier</b>	<a href="https://www.gov.pl/zagospodarowanieprzestrzenne/app/StrefaPlanistyczna/PL.ZIPPZP.9556/247401-POG/1POG-11SU/20250126T160417">https://www.gov.pl/zagospodarowanieprzestrzenne/app/StrefaPlanistyczna/PL.ZIPPZP.9556/247401-POG/1POG-11SU/20250126T160417</a>
<b>przestrzen nazw</b>	PL.ZIPPZP.9556/247401-POG
<b>lokalny id</b>	1POG-11SU
<b>wersja id</b>	20250126T160417
<b>początek wersji obiektu</b>	2025-01-26T16:04:17
<b>nazwa</b>	strefa usługowa
<b>oznaczenie</b>	11SU
<b>symbol</b>	SU
<b>obowiązuje od</b>	2025-01-26
<b>obowiązuje do</b>	obecnie
<b>status</b>	w opracowaniu <a href="https://inspire.ec.europa.eu/codelist/ProcessStepGeneralValue/elaboration">https://inspire.ec.europa.eu/codelist/ProcessStepGeneralValue/elaboration</a>
<b>charakter ustalenia</b>	ogólnie wiążące <a href="https://inspire.ec.europa.eu/codelist/RegulationNatureValue/generallyBinding">https://inspire.ec.europa.eu/codelist/RegulationNatureValue/generallyBinding</a>
<b>profil podstawowy</b>	teren usług teren komunikacji teren zieleni urządzonej teren ogrodów działkowych teren infrastruktury technicznej
<b>profil dodatkowy</b>	teren zieleni naturalnej teren lasu teren wód
<b>maksymalna nadziemna intensywność zabudowy</b>	3
<b>maksymalny udział powierzchni zabudowy</b>	60%
<b>maksymalna wysokość zabudowy</b>	25.0 m

**minimalny udział powierzchni  
biologicznie czynnej** 30%

**geometria**



**plan** <https://www.gov.pl/zagospodarowanieprzestrzenne/app/AktPlanowaniaPrzestrzennego/PL.ZIPPZP.9556/247401-POG/1POG>

**strefa planistyczna** PL.ZIPPZP.9556\_247401-POG\_1POG-11SW\_20250126T160417

**identifier** <https://www.gov.pl/zagospodarowanieprzestrzenne/app/StrefaPlanistyczna/PL.ZIPPZP.9556/247401-POG/1POG-11SW/20250126T160417>

**przestrzen nazw** PL.ZIPPZP.9556/247401-POG

**lokalny id** 1POG-11SW

**wersja id** 20250126T160417

**początek wersji obiektu** 2025-01-26T16:04:17

**nazwa** strefa wielofunkcyjna z zabudową mieszkaniową wielorodzinną

**oznaczenie** 11SW

**symbol** SW

**obowiązuje od** 2025-01-26

**obowiązuje do** obecnie

**status** w opracowaniu  
<https://inspire.ec.europa.eu/codelist/ProcessStepGeneralValue/elaboration>

**charakter ustalenia** ogólnie wiążące  
<https://inspire.ec.europa.eu/codelist/RegulationNatureValue/generallyBinding>

**profil podstawowy** teren zabudowy mieszkaniowej wielorodzinnej  
teren usług  
teren komunikacji  
teren zieleni urządzonej  
teren ogrodów działkowych  
teren infrastruktury technicznej

**profil dodatkowy** teren zieleni naturalnej  
teren lasu  
teren wód

**maksymalna nadziemna  
intensywność zabudowy** 3

**maksymalny udział powierzchni  
zabudowy** 70%

**maksymalna wysokość zabudowy** 25.0 m

minimalny udział powierzchni biologicznie czynnej	30%
geometria	
plan	<a href="https://www.gov.pl/zagospodarowanieprzestrzenne/app/AktPlanowaniaPrzestrzennego/PL.ZIPPZP.9556/247401-POG/1POG">https://www.gov.pl/zagospodarowanieprzestrzenne/app/AktPlanowaniaPrzestrzennego/PL.ZIPPZP.9556/247401-POG/1POG</a>
strefa planistyczna	PL.ZIPPZP.9556_247401-POG_1POG-11SN_20250126T160417
identyfier	<a href="https://www.gov.pl/zagospodarowanieprzestrzenne/app/StrefaPlanistyczna/PL.ZIPPZP.9556/247401-POG/1POG-11SN/20250126T160417">https://www.gov.pl/zagospodarowanieprzestrzenne/app/StrefaPlanistyczna/PL.ZIPPZP.9556/247401-POG/1POG-11SN/20250126T160417</a>
przestrzen nazw	PL.ZIPPZP.9556/247401-POG
lokalny id	1POG-11SN
wersja id	20250126T160417
początek wersji obiektu	2025-01-26T16:04:17
nazwa	strefa zieleni i rekreacji
oznaczenie	11SN
symbol	SN
obowiązuje od	2025-01-26
obowiązuje do	obecnie
status	w opracowaniu <a href="https://inspire.ec.europa.eu/codelist/ProcessStepGeneralValue/elaboration">https://inspire.ec.europa.eu/codelist/ProcessStepGeneralValue/elaboration</a>
charakter ustalenia	ogólnie wiążące <a href="https://inspire.ec.europa.eu/codelist/RegulationNatureValue/generallyBinding">https://inspire.ec.europa.eu/codelist/RegulationNatureValue/generallyBinding</a>
profil podstawowy	teren zieleni urządzonej teren plaży teren wód teren komunikacji teren ogrodów działkowych teren infrastruktury technicznej
profil dodatkowy	teren zieleni naturalnej
minimalny udział powierzchni biologicznie czynnej	50%
geometria	



**plan**

<https://www.gov.pl/zagospodarowanieprzestrzenne/app/AktPlanowaniaPrzestrzennego/PL.ZIPPZP.9556/247401-POG/1POG>

**strefa planistyczna**

PL.ZIPPZP.9556\_247401-POG\_1POG-11SJ\_20250126T160417

**identyfier**

<https://www.gov.pl/zagospodarowanieprzestrzenne/app/StrefaPlanistyczna/PL.ZIPPZP.9556/247401-POG/1POG-11SJ/20250126T160417>

**przestrzen nazw**

PL.ZIPPZP.9556/247401-POG

**lokalny id**

1POG-11SJ

**wersja id**

20250126T160417

**poczatek wersji obiektu**

2025-01-26T16:04:17

**nazwa**

strefa wielofunkcyjna z zabudową mieszkaniową jednorodzinną

**oznaczenie**

11SJ

**symbol**

SJ

**obowiazuje od**

2025-01-26

**obowiazuje do**

obecnie

**status**

w opracowaniu  
<https://inspire.ec.europa.eu/codelist/ProcessStepGeneralValue/elaboration>

**charakter ustalenia**

ogólnie wiążące  
<https://inspire.ec.europa.eu/codelist/RegulationNatureValue/generallyBinding>

**profil podstawowy**

teren zabudowy mieszkaniowej jednorodzinnej  
 teren usług  
 teren komunikacji  
 teren zieleni urządzonej  
 teren ogrodów działkowych  
 teren infrastruktury technicznej

**profil dodatkowy**

teren zabudowy letniskowej lub rekreacji indywidualnej  
 teren zieleni naturalnej  
 teren lasu  
 teren wód

**maksymalna nadziemna intensywnosc zabudowy**

1

**maksymalny udzial powierzchni zabudowy**

70%

**maksymalna wysokosc zabudowy**

15.0 m

**minimalny udzial powierzchni**

biologicznie czynnej	30%
geometria	
plan	<a href="https://www.gov.pl/zagospodarowanieprzestrzenne/app/AktPlanowaniaPrzestrzennego/PL.ZIPPZP.9556/247401-POG/1POG">https://www.gov.pl/zagospodarowanieprzestrzenne/app/AktPlanowaniaPrzestrzennego/PL.ZIPPZP.9556/247401-POG/1POG</a>
strefa planistyczna	PL.ZIPPZP.9556_247401-POG_1POG-11SP_20250126T160417
identfier	<a href="https://www.gov.pl/zagospodarowanieprzestrzenne/app/StrefaPlanistyczna/PL.ZIPPZP.9556/247401-POG/1POG-11SP/20250126T160417">https://www.gov.pl/zagospodarowanieprzestrzenne/app/StrefaPlanistyczna/PL.ZIPPZP.9556/247401-POG/1POG-11SP/20250126T160417</a>
przestrzen nazw	PL.ZIPPZP.9556/247401-POG
lokalny id	1POG-11SP
wersja id	20250126T160417
początek wersji obiektu	2025-01-26T16:04:17
nazwa	strefa gospodarcza
oznaczenie	11SP
symbol	SP
obowiązuje od	2025-01-26
obowiązuje do	obecnie
status	w opracowaniu <a href="https://inspire.ec.europa.eu/codelist/ProcessStepGeneralValue/elaboration">https://inspire.ec.europa.eu/codelist/ProcessStepGeneralValue/elaboration</a>
charakter ustalenia	ogólnie wiążące <a href="https://inspire.ec.europa.eu/codelist/RegulationNatureValue/generallyBinding">https://inspire.ec.europa.eu/codelist/RegulationNatureValue/generallyBinding</a>
profil podstawowy	teren produkcji teren komunikacji teren zieleni urządzonej teren ogrodów działkowych teren infrastruktury technicznej
profil dodatkowy	teren usług teren zieleni naturalnej teren lasu teren wód
maksymalna nadziemna intensywnosc zabudowy	4
maksymalny udział powierzchni zabudowy	80%
maksymalna wysokosc zabudowy	20.0 m



minimalny udział powierzchni biologicznie czynnej	10%
geometria	
plan	<a href="https://www.gov.pl/zagospodarowanieprzestrzenne/app/AktPlanowaniaPrzestrzennego/PL.ZIPPZP.9556/247401-POG/1POG">https://www.gov.pl/zagospodarowanieprzestrzenne/app/AktPlanowaniaPrzestrzennego/PL.ZIPPZP.9556/247401-POG/1POG</a>
strefa planistyczna	PL.ZIPPZP.9556_247401-POG_1POG-11SO_20250126T160417
identfier	<a href="https://www.gov.pl/zagospodarowanieprzestrzenne/app/StrefaPlanistyczna/PL.ZIPPZP.9556/247401-POG/1POG-11SO/20250126T160417">https://www.gov.pl/zagospodarowanieprzestrzenne/app/StrefaPlanistyczna/PL.ZIPPZP.9556/247401-POG/1POG-11SO/20250126T160417</a>
przestrzen nazw	PL.ZIPPZP.9556/247401-POG
lokalny id	1POG-11SO
wersja id	20250126T160417
początek wersji obiektu	2025-01-26T16:04:17
nazwa	strefa otwarta
oznaczenie	11SO
symbol	SO
obowiązuje od	2025-01-26
obowiązuje do	obecnie
status	w opracowaniu <a href="https://inspire.ec.europa.eu/codelist/ProcessStepGeneralValue/elaboration">https://inspire.ec.europa.eu/codelist/ProcessStepGeneralValue/elaboration</a>
charakter ustalenia	ogólnie wiążące <a href="https://inspire.ec.europa.eu/codelist/RegulationNatureValue/generallyBinding">https://inspire.ec.europa.eu/codelist/RegulationNatureValue/generallyBinding</a>
profil podstawowy	teren rolnictwa z zakazem zabudowy teren lasu teren zieleni naturalnej teren wód teren komunikacji teren ogrodów działkowych teren infrastruktury technicznej
profil dodatkowy	teren zieleni urządzonej
geometria	



**plan**

<https://www.gov.pl/zagospodarowanieprzestrzenne/app/AktPlanowaniaPrzestrzennego/PL.ZIPPZP.9556/247401-POG/1POG>

**strefa planistyczna**

PL.ZIPPZP.9556\_247401-POG\_1POG-12SJ\_20250126T160417

**identyfier**

<https://www.gov.pl/zagospodarowanieprzestrzenne/app/StrefaPlanistyczna/PL.ZIPPZP.9556/247401-POG/1POG-12SJ/20250126T160417>

**przestrzen nazw**

PL.ZIPPZP.9556/247401-POG

**lokalny id**

1POG-12SJ

**wersja id**

20250126T160417

**poczatek wersji obiektu**

2025-01-26T16:04:17

**nazwa**

strefa wielofunkcyjna z zabudową mieszkaniową jednorodzinną

**oznaczenie**

12SJ

**symbol**

SJ

**obowiazuje od**

2025-01-26

**obowiazuje do**

obecnie

**status**

w opracowaniu  
<https://inspire.ec.europa.eu/codelist/ProcessStepGeneralValue/elaboration>

**charakter ustalenia**

ogólnie wiążące  
<https://inspire.ec.europa.eu/codelist/RegulationNatureValue/generallyBinding>

**profil podstawowy**

teren zabudowy mieszkaniowej jednorodzinnej  
teren usług  
teren komunikacji  
teren zieleni urządzonej  
teren ogrodów działkowych  
teren infrastruktury technicznej

**profil dodatkowy**

teren zabudowy letniskowej lub rekreacji indywidualnej  
teren zieleni naturalnej  
teren lasu  
teren wód

**maksymalna nadziemna intensywnosc zabudowy**

2

**maksymalny udzial powierzchni zabudowy**

70%

**maksymalna wysokosc zabudowy**

15.0 m

**minimalny udzial powierzchni**

biologicznie czynnej	30%
geometria	
plan	<a href="https://www.gov.pl/zagospodarowanieprzestrzenne/app/AktPlanowaniaPrzestrzennego/PL.ZIPPZP.9556/247401-POG/1POG">https://www.gov.pl/zagospodarowanieprzestrzenne/app/AktPlanowaniaPrzestrzennego/PL.ZIPPZP.9556/247401-POG/1POG</a>
strefa planistyczna	PL.ZIPPZP.9556_247401-POG_1POG-12SI_20250126T160417
identfier	<a href="https://www.gov.pl/zagospodarowanieprzestrzenne/app/StrefaPlanistyczna/PL.ZIPPZP.9556/247401-POG/1POG-12SI/20250126T160417">https://www.gov.pl/zagospodarowanieprzestrzenne/app/StrefaPlanistyczna/PL.ZIPPZP.9556/247401-POG/1POG-12SI/20250126T160417</a>
przestrzen nazw	PL.ZIPPZP.9556/247401-POG
lokalny id	1POG-12SI
wersja id	20250126T160417
początek wersji obiektu	2025-01-26T16:04:17
nazwa	strefa infrastrukturalna
oznaczenie	12SI
symbol	SI
obowiązuje od	2025-01-26
obowiązuje do	obecnie
status	w opracowaniu <a href="https://inspire.ec.europa.eu/codelist/ProcessStepGeneralValue/elaboration">https://inspire.ec.europa.eu/codelist/ProcessStepGeneralValue/elaboration</a>
charakter ustalenia	ogólnie wiążące <a href="https://inspire.ec.europa.eu/codelist/RegulationNatureValue/generallyBinding">https://inspire.ec.europa.eu/codelist/RegulationNatureValue/generallyBinding</a>
profil podstawowy	teren infrastruktury technicznej teren komunikacji teren ogrodów działkowych
profil dodatkowy	teren usług teren produkcji teren zieleni urządzonej teren zieleni naturalnej teren lasu teren wód
minimalny udział powierzchni biologicznie czynnej	20%
geometria	



**plan**

<https://www.gov.pl/zagospodarowanieprzestrzenne/app/AktPlanowaniaPrzestrzennego/PL.ZIPPZP.9556/247401-POG/1POG>

**strefa planistyczna**

PL.ZIPPZP.9556\_247401-POG\_1POG-12SN\_20250126T160417

**identyfier**

<https://www.gov.pl/zagospodarowanieprzestrzenne/app/StrefaPlanistyczna/PL.ZIPPZP.9556/247401-POG/1POG-12SN/20250126T160417>

**przestrzen nazw**

PL.ZIPPZP.9556/247401-POG

**lokalny id**

1POG-12SN

**wersja id**

20250126T160417

**poczatek wersji obiektu**

2025-01-26T16:04:17

**nazwa**

strefa zieleni i rekreacji

**oznaczenie**

12SN

**symbol**

SN

**obowiazuje od**

2025-01-26

**obowiazuje do**

obecnie

**status**

w opracowaniu  
<https://inspire.ec.europa.eu/codelist/ProcessStepGeneralValue/elaboration>

**charakter ustalenia**

ogólnie wiążące  
<https://inspire.ec.europa.eu/codelist/RegulationNatureValue/generallyBinding>

**profil podstawowy**

teren zieleni urządzonej  
teren plaży  
teren wód  
teren komunikacji  
teren ogrodów działkowych  
teren infrastruktury technicznej

**profil dodatkowy**

teren usług sportu i rekreacji  
teren usług kultury i rozrywki  
teren usług handlu detalicznego  
teren usług gastronomii  
teren usług turystyki  
teren usług nauki  
teren usług edukacji  
teren usług zdrowia i pomocy społecznej  
teren zieleni naturalnej

**minimalny udział powierzchni biologicznie czynnej**

50%

geometria



plan

<https://www.gov.pl/zagospodarowanieprzestrzenne/app/AktPlanowaniaPrzestrzennego/PL.ZIPPZP.9556/247401-POG/1POG>

strefa planistyczna

PL.ZIPPZP.9556\_247401-POG\_1POG-12SU\_20250126T160417

identyfier

<https://www.gov.pl/zagospodarowanieprzestrzenne/app/StrefaPlanistyczna/PL.ZIPPZP.9556/247401-POG/1POG-12SU/20250126T160417>

przestrzen nazw

PL.ZIPPZP.9556/247401-POG

lokalny id

1POG-12SU

wersja id

20250126T160417

poczatek wersji obiektu

2025-01-26T16:04:17

nazwa

strefa usługowa

oznaczenie

12SU

symbol

SU

obowiazuje od

2025-01-26

obowiazuje do

obecnie

status

w opracowaniu  
<https://inspire.ec.europa.eu/codelist/ProcessStepGeneralValue/elaboration>

charakter ustalenia

ogólnie wiążące  
<https://inspire.ec.europa.eu/codelist/RegulationNatureValue/generallyBinding>

profil podstawowy

teren usług  
teren komunikacji  
teren zieleni urządzonej  
teren ogrodów działkowych  
teren infrastruktury technicznej

profil dodatkowy

teren zieleni naturalnej  
teren lasu  
teren wód

maksymalna nadziemna intensywnosc zabudowy

3

maksymalny udzial powierzchni zabudowy

60%

maksymalna wysokosc zabudowy

25.0 m

minimalny udzial powierzchni biologicznie czynnej

30%



geometria



plan

<https://www.gov.pl/zagospodarowanieprzestrzenne/app/AktPlanowaniaPrzestrzennego/PL.ZIPPZP.9556/247401-POG/1POG>

strefa planistyczna

PL.ZIPPZP.9556\_247401-POG\_1POG-12SW\_20250126T160417

identyfier

<https://www.gov.pl/zagospodarowanieprzestrzenne/app/StrefaPlanistyczna/PL.ZIPPZP.9556/247401-POG/1POG-12SW/20250126T160417>

przestrzen nazw

PL.ZIPPZP.9556/247401-POG

lokalny id

1POG-12SW

wersja id

20250126T160417

początek wersji obiektu

2025-01-26T16:04:17

nazwa

strefa wielofunkcyjna z zabudową mieszkaniową wielorodzinną

oznaczenie

12SW

symbol

SW

obowiązuje od

2025-01-26

obowiązuje do

obecnie

status

w opracowaniu  
<https://inspire.ec.europa.eu/codelist/ProcessStepGeneralValue/elaboration>

charakter ustalenia

ogólnie wiążące  
<https://inspire.ec.europa.eu/codelist/RegulationNatureValue/generallyBinding>

profil podstawowy

teren zabudowy mieszkaniowej wielorodzinnej  
teren usług  
teren komunikacji  
teren zieleni urządzonej  
teren ogrodów działkowych  
teren infrastruktury technicznej

profil dodatkowy

teren zieleni naturalnej  
teren lasu  
teren wód

maksymalna nadziemna intensywność zabudowy

2.5

maksymalny udział powierzchni zabudowy

70%

maksymalna wysokość zabudowy

25.0 m

minimalny udział powierzchni biologicznie czynnej

30%

geometria



plan

<https://www.gov.pl/zagospodarowanieprzestrzenne/app/AktPlanowaniaPrzestrzennego/PL.ZIPPZP.9556/247401-POG/1POG>

strefa planistyczna

PL.ZIPPZP.9556\_247401-POG\_1POG-12SP\_20250126T160417

identyfier

<https://www.gov.pl/zagospodarowanieprzestrzenne/app/StrefaPlanistyczna/PL.ZIPPZP.9556/247401-POG/1POG-12SP/20250126T160417>

przestrzen nazw

PL.ZIPPZP.9556/247401-POG

lokalny id

1POG-12SP

wersja id

20250126T160417

początek wersji obiektu

2025-01-26T16:04:17

nazwa

strefa gospodarcza

oznaczenie

12SP

symbol

SP

obowiązuje od

2025-01-26

obowiązuje do

obecnie

status

w opracowaniu  
<https://inspire.ec.europa.eu/codelist/ProcessStepGeneralValue/elaboration>

charakter ustalenia

ogólnie wiążące  
<https://inspire.ec.europa.eu/codelist/RegulationNatureValue/generallyBinding>

profil podstawowy

teren produkcji  
teren komunikacji  
teren zieleni urządzonej  
teren ogrodów działkowych  
teren infrastruktury technicznej

profil dodatkowy

teren usług  
teren zieleni naturalnej  
teren lasu  
teren wód

maksymalna nadziemna intensywność zabudowy

4

maksymalny udział powierzchni zabudowy

80%

maksymalna wysokość zabudowy

25.0 m

minimalny udział powierzchni

biologicznie czynnej	10%
geometria	
plan	<a href="https://www.gov.pl/zagospodarowanieprzestrzenne/app/AktPlanowaniaPrzestrzennego/PL.ZIPPZP.9556/247401-POG/1POG">https://www.gov.pl/zagospodarowanieprzestrzenne/app/AktPlanowaniaPrzestrzennego/PL.ZIPPZP.9556/247401-POG/1POG</a>
strefa planistyczna	PL.ZIPPZP.9556_247401-POG_1POG-12SK_20250126T160417
identfier	<a href="https://www.gov.pl/zagospodarowanieprzestrzenne/app/StrefaPlanistyczna/PL.ZIPPZP.9556/247401-POG/1POG-12SK/20250126T160417">https://www.gov.pl/zagospodarowanieprzestrzenne/app/StrefaPlanistyczna/PL.ZIPPZP.9556/247401-POG/1POG-12SK/20250126T160417</a>
przestrzen nazw	PL.ZIPPZP.9556/247401-POG
lokalny id	1POG-12SK
wersja id	20250126T160417
początek wersji obiektu	2025-01-26T16:04:17
nazwa	strefa komunikacyjna
oznaczenie	12SK
symbol	SK
obowiązuje od	2025-01-26
obowiązuje do	obecnie
status	w opracowaniu <a href="https://inspire.ec.europa.eu/codelist/ProcessStepGeneralValue/elaboration">https://inspire.ec.europa.eu/codelist/ProcessStepGeneralValue/elaboration</a>
charakter ustalenia	ogólnie wiążące <a href="https://inspire.ec.europa.eu/codelist/RegulationNatureValue/generallyBinding">https://inspire.ec.europa.eu/codelist/RegulationNatureValue/generallyBinding</a>
profil podstawowy	teren autostrady teren drogi ekspresowej teren drogi głównej ruchu przyspieszonego teren drogi głównej teren komunikacji kolejowej i szynowej teren komunikacji kolei linowej teren komunikacji wodnej teren komunikacji lotniczej teren obsługi komunikacji teren ogrodów działkowych teren infrastruktury technicznej
profil dodatkowy	teren drogi zbiorczej teren usług handlu detalicznego teren usług gastronomii teren usług turystyki teren zieleni urządzonej teren lasu

	teren zieleni naturalnej teren wód
<b>geometria</b>	
<b>plan</b>	<a href="https://www.gov.pl/zagospodarowanieprzestrzenne/app/AktPlanowaniaPrzestrzennego/PL.ZIPPZP.9556/247401-POG/1POG">https://www.gov.pl/zagospodarowanieprzestrzenne/app/AktPlanowaniaPrzestrzennego/PL.ZIPPZP.9556/247401-POG/1POG</a>
<b>strefa planistyczna</b>	PL.ZIPPZP.9556_247401-POG_1POG-12SO_20250126T160417
<b>identfier</b>	<a href="https://www.gov.pl/zagospodarowanieprzestrzenne/app/StrefaPlanistyczna/PL.ZIPPZP.9556/247401-POG/1POG-12SO/20250126T160417">https://www.gov.pl/zagospodarowanieprzestrzenne/app/StrefaPlanistyczna/PL.ZIPPZP.9556/247401-POG/1POG-12SO/20250126T160417</a>
<b>przestrzen nazw</b>	PL.ZIPPZP.9556/247401-POG
<b>lokalny id</b>	1POG-12SO
<b>wersja id</b>	20250126T160417
<b>początek wersji obiektu</b>	2025-01-26T16:04:17
<b>nazwa</b>	strefa otwarta
<b>oznaczenie</b>	12SO
<b>symbol</b>	SO
<b>obowiązuje od</b>	2025-01-26
<b>obowiązuje do</b>	obecnie
<b>status</b>	w opracowaniu <a href="https://inspire.ec.europa.eu/codelist/ProcessStepGeneralValue/elaboration">https://inspire.ec.europa.eu/codelist/ProcessStepGeneralValue/elaboration</a>
<b>charakter ustalenia</b>	ogólnie wiążące <a href="https://inspire.ec.europa.eu/codelist/RegulationNatureValue/generallyBinding">https://inspire.ec.europa.eu/codelist/RegulationNatureValue/generallyBinding</a>
<b>profil podstawowy</b>	teren rolnictwa z zakazem zabudowy teren lasu teren zieleni naturalnej teren wód teren komunikacji teren ogrodów działkowych teren infrastruktury technicznej
<b>profil dodatkowy</b>	teren zieleni urządzonej
<b>geometria</b>	



**plan**

<https://www.gov.pl/zagospodarowanieprzestrzenne/app/AktPlanowaniaPrzestrzennego/PL.ZIPPZP.9556/247401-POG/1POG>

**strefa planistyczna**

PL.ZIPPZP.9556\_247401-POG\_1POG-13SJ\_20250126T160417

**identyfier**

<https://www.gov.pl/zagospodarowanieprzestrzenne/app/StrefaPlanistyczna/PL.ZIPPZP.9556/247401-POG/1POG-13SJ/20250126T160417>

**przestrzen nazw**

PL.ZIPPZP.9556/247401-POG

**lokalny id**

1POG-13SJ

**wersja id**

20250126T160417

**początek wersji obiektu**

2025-01-26T16:04:17

**nazwa**

strefa wielofunkcyjna z zabudową mieszkaniową jednorodzinną

**oznaczenie**

13SJ

**symbol**

SJ

**obowiązuje od**

2025-01-26

**obowiązuje do**

obecnie

**status**

w opracowaniu  
<https://inspire.ec.europa.eu/codelist/ProcessStepGeneralValue/elaboration>

**charakter ustalenia**

ogólnie wiążące  
<https://inspire.ec.europa.eu/codelist/RegulationNatureValue/generallyBinding>

**profil podstawowy**

teren zabudowy mieszkaniowej jednorodzinnej  
teren usług  
teren komunikacji  
teren zieleni urządzonej  
teren ogrodów działkowych  
teren infrastruktury technicznej

**profil dodatkowy**

teren zabudowy letniskowej lub rekreacji indywidualnej  
teren zieleni naturalnej  
teren lasu  
teren wód

**maksymalna nadziemna intensywność zabudowy**

1

**maksymalny udział powierzchni zabudowy**

50%

**maksymalna wysokość zabudowy**

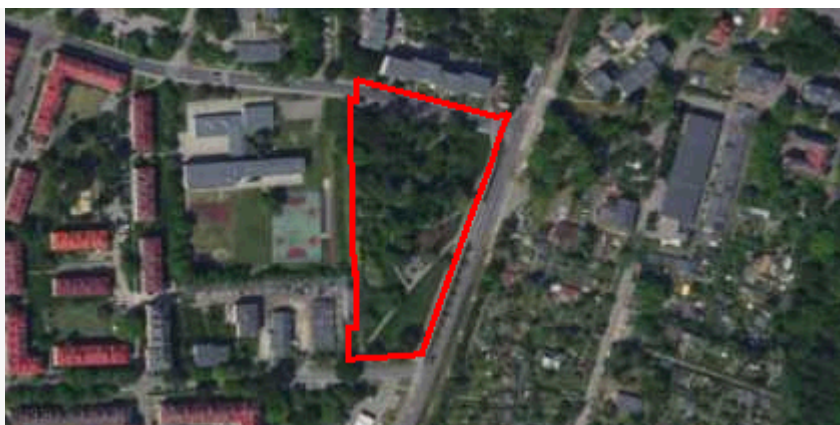
15.0 m

**minimalny udział powierzchni**



biologicznie czynnej	40%
geometria	
plan	<a href="https://www.gov.pl/zagospodarowanieprzestrzenne/app/AktPlanowaniaPrzestrzennego/PL.ZIPPZP.9556/247401-POG/1POG">https://www.gov.pl/zagospodarowanieprzestrzenne/app/AktPlanowaniaPrzestrzennego/PL.ZIPPZP.9556/247401-POG/1POG</a>
strefa planistyczna	PL.ZIPPZP.9556_247401-POG_1POG-13SN_20250126T160417
identfier	<a href="https://www.gov.pl/zagospodarowanieprzestrzenne/app/StrefaPlanistyczna/PL.ZIPPZP.9556/247401-POG/1POG-13SN/20250126T160417">https://www.gov.pl/zagospodarowanieprzestrzenne/app/StrefaPlanistyczna/PL.ZIPPZP.9556/247401-POG/1POG-13SN/20250126T160417</a>
przestrzen nazw	PL.ZIPPZP.9556/247401-POG
lokalny id	1POG-13SN
wersja id	20250126T160417
początek wersji obiektu	2025-01-26T16:04:17
nazwa	strefa zieleni i rekreacji
oznaczenie	13SN
symbol	SN
obowiązuje od	2025-01-26
obowiązuje do	obecnie
status	w opracowaniu <a href="https://inspire.ec.europa.eu/codelist/ProcessStepGeneralValue/elaboration">https://inspire.ec.europa.eu/codelist/ProcessStepGeneralValue/elaboration</a>
charakter ustalenia	ogólnie wiążące <a href="https://inspire.ec.europa.eu/codelist/RegulationNatureValue/generallyBinding">https://inspire.ec.europa.eu/codelist/RegulationNatureValue/generallyBinding</a>
profil podstawowy	teren zieleni urządzonej teren plaży teren wód teren komunikacji teren ogrodów działkowych teren infrastruktury technicznej
profil dodatkowy	teren usług sportu i rekreacji teren usług handlu detalicznego teren usług gastronomii teren usług turystyki teren usług nauki teren usług edukacji teren zieleni naturalnej
minimalny udział powierzchni biologicznie czynnej	50%

geometria



plan

<https://www.gov.pl/zagospodarowanieprzestrzenne/app/AktPlanowaniaPrzestrzennego/PL.ZIPPZP.9556/247401-POG/1POG>

strefa planistyczna

PL.ZIPPZP.9556\_247401-POG\_1POG-13SO\_20250126T160417

identyfier

<https://www.gov.pl/zagospodarowanieprzestrzenne/app/StrefaPlanistyczna/PL.ZIPPZP.9556/247401-POG/1POG-13SO/20250126T160417>

przestrzen nazw

PL.ZIPPZP.9556/247401-POG

lokalny id

1POG-13SO

wersja id

20250126T160417

początek wersji obiektu

2025-01-26T16:04:17

nazwa

strefa otwarta

oznaczenie

13SO

symbol

SO

obowiązuje od

2025-01-26

obowiązuje do

obecnie

status

w opracowaniu  
<https://inspire.ec.europa.eu/codelist/ProcessStepGeneralValue/elaboration>

charakter ustalenia

ogólnie wiążące  
<https://inspire.ec.europa.eu/codelist/RegulationNatureValue/generallyBinding>

profil podstawowy

teren rolnictwa z zakazem zabudowy  
teren lasu  
teren zieleni naturalnej  
teren wód  
teren komunikacji  
teren ogrodów działkowych  
teren infrastruktury technicznej

profil dodatkowy

teren zieleni urządzonej

geometria



**plan**

<https://www.gov.pl/zagospodarowanieprzestrzenne/app/AktPlanowaniaPrzestrzennego/PL.ZIPPZP.9556/247401-POG/1POG>

**strefa planistyczna**

PL.ZIPPZP.9556\_247401-POG\_1POG-13SU\_20250126T160417

**identfier**

<https://www.gov.pl/zagospodarowanieprzestrzenne/app/StrefaPlanistyczna/PL.ZIPPZP.9556/247401-POG/1POG-13SU/20250126T160417>

**przestrzen nazw**

PL.ZIPPZP.9556/247401-POG

**lokalny id**

1POG-13SU

**wersja id**

20250126T160417

**poczatek wersji obiektu**

2025-01-26T16:04:17

**nazwa**

strefa usługowa

**oznaczenie**

13SU

**symbol**

SU

**obowiazuje od**

2025-01-26

**obowiazuje do**

obecnie

**status**

w opracowaniu  
<https://inspire.ec.europa.eu/codelist/ProcessStepGeneralValue/elaboration>

**charakter ustalenia**

ogólnie wiążące  
<https://inspire.ec.europa.eu/codelist/RegulationNatureValue/generallyBinding>

**profil podstawowy**

teren usług  
teren komunikacji  
teren zieleni urządzonej  
teren ogrodów działkowych  
teren infrastruktury technicznej

**profil dodatkowy**

teren zieleni naturalnej  
teren lasu  
teren wód

**maksymalna nadziemna intensywnosc zabudowy**

3

**maksymalny udzial powierzchni zabudowy**

70%

**maksymalna wysokosc zabudowy**

25.0 m

**minimalny udzial powierzchni biologicznie czynnej**

30%

geometria



plan

<https://www.gov.pl/zagospodarowanieprzestrzenne/app/AktPlanowaniaPrzestrzennego/PL.ZIPPZP.9556/247401-POG/1POG>

strefa planistyczna

PL.ZIPPZP.9556\_247401-POG\_1POG-13SW\_20250126T160417

identyfier

<https://www.gov.pl/zagospodarowanieprzestrzenne/app/StrefaPlanistyczna/PL.ZIPPZP.9556/247401-POG/1POG-13SW/20250126T160417>

przestrzen nazw

PL.ZIPPZP.9556/247401-POG

lokalny id

1POG-13SW

wersja id

20250126T160417

początek wersji obiektu

2025-01-26T16:04:17

nazwa

strefa wielofunkcyjna z zabudową mieszkaniową wielorodzinną

oznaczenie

13SW

symbol

SW

obowiązuje od

2025-01-26

obowiązuje do

obecnie

status

w opracowaniu  
<https://inspire.ec.europa.eu/codelist/ProcessStepGeneralValue/elaboration>

charakter ustalenia

ogólnie wiążące  
<https://inspire.ec.europa.eu/codelist/RegulationNatureValue/generallyBinding>

profil podstawowy

teren zabudowy mieszkaniowej wielorodzinnej  
teren usług  
teren komunikacji  
teren zieleni urządzonej  
teren ogrodów działkowych  
teren infrastruktury technicznej

profil dodatkowy

teren zieleni naturalnej  
teren lasu  
teren wód

maksymalna nadziemna intensywność zabudowy

2

maksymalny udział powierzchni zabudowy

60%

maksymalna wysokość zabudowy

25.0 m

minimalny udział powierzchni biologicznie czynnej

30%

geometria



plan

<https://www.gov.pl/zagospodarowanieprzestrzenne/app/AktPlanowaniaPrzestrzennego/PL.ZIPPZP.9556/247401-POG/1POG>

strefa planistyczna

PL.ZIPPZP.9556\_247401-POG\_1POG-13SI\_20250126T160417

identfier

<https://www.gov.pl/zagospodarowanieprzestrzenne/app/StrefaPlanistyczna/PL.ZIPPZP.9556/247401-POG/1POG-13SI/20250126T160417>

przestrzen nazw

PL.ZIPPZP.9556/247401-POG

lokalny id

1POG-13SI

wersja id

20250126T160417

początek wersji obiektu

2025-01-26T16:04:17

nazwa

strefa infrastrukturalna

oznaczenie

13SI

symbol

SI

obowiązuje od

2025-01-26

obowiązuje do

obecnie

status

w opracowaniu  
<https://inspire.ec.europa.eu/codelist/ProcessStepGeneralValue/elaboration>

charakter ustalenia

ogólnie wiążące  
<https://inspire.ec.europa.eu/codelist/RegulationNatureValue/generallyBinding>

profil podstawowy

teren infrastruktury technicznej  
teren komunikacji  
teren ogrodów działkowych

profil dodatkowy


teren usług  
teren produkcji  
teren zieleni urządzonej  
teren zieleni naturalnej  
teren lasu  
teren wód

minimalny udział powierzchni  
biologicznie czynnej

20%

geometria





**plan**

<https://www.gov.pl/zagospodarowanieprzestrzenne/app/AktPlanowaniaPrzestrzennego/PL.ZIPPZP.9556/247401-POG/1POG>

**strefa planistyczna**

PL.ZIPPZP.9556\_247401-POG\_1POG-13SP\_20250126T160417

**identyfier**

<https://www.gov.pl/zagospodarowanieprzestrzenne/app/StrefaPlanistyczna/PL.ZIPPZP.9556/247401-POG/1POG-13SP/20250126T160417>

**przestrzen nazw**

PL.ZIPPZP.9556/247401-POG

**lokalny id**

1POG-13SP

**wersja id**

20250126T160417

**poczatek wersji obiektu**

2025-01-26T16:04:17

**nazwa**

strefa gospodarcza

**oznaczenie**

13SP

**symbol**

SP

**obowiazuje od**

2025-01-26

**obowiazuje do**

obecnie

**status**

w opracowaniu  
<https://inspire.ec.europa.eu/codelist/ProcessStepGeneralValue/elaboration>

**charakter ustalenia**

ogólnie wiążące  
<https://inspire.ec.europa.eu/codelist/RegulationNatureValue/generallyBinding>

**profil podstawowy**

teren produkcji  
teren komunikacji  
teren zieleni urządzonej  
teren ogrodów działkowych  
teren infrastruktury technicznej

**profil dodatkowy**

teren usług  
teren zieleni naturalnej  
teren lasu  
teren wód

**maksymalna nadziemna intensywnosc zabudowy**

4

**maksymalny udzial powierzchni zabudowy**

80%

**maksymalna wysokosc zabudowy**

30.0 m

**minimalny udzial powierzchni biologicznie czynnej**

15%

geometria



plan

<https://www.gov.pl/zagospodarowanieprzestrzenne/app/AktPlanowaniaPrzestrzennego/PL.ZIPPZP.9556/247401-POG/1POG>

strefa planistyczna

PL.ZIPPZP.9556\_247401-POG\_1POG-14SJ\_20250126T160417

identfier

<https://www.gov.pl/zagospodarowanieprzestrzenne/app/StrefaPlanistyczna/PL.ZIPPZP.9556/247401-POG/1POG-14SJ/20250126T160417>

przestrzen nazw

PL.ZIPPZP.9556/247401-POG

lokalny id

1POG-14SJ

wersja id

20250126T160417

początek wersji obiektu

2025-01-26T16:04:17

nazwa

strefa wielofunkcyjna z zabudową mieszkaniową jednorodzinną

oznaczenie

14SJ

symbol

SJ

obowiązuje od

2025-01-26

obowiązuje do

obecnie

status

w opracowaniu  
<https://inspire.ec.europa.eu/codelist/ProcessStepGeneralValue/elaboration>

charakter ustalenia

ogólnie wiążące  
<https://inspire.ec.europa.eu/codelist/RegulationNatureValue/generallyBinding>

profil podstawowy

teren zabudowy mieszkaniowej jednorodzinnej  
teren usług  
teren komunikacji  
teren zieleni urządzonej  
teren ogrodów działkowych  
teren infrastruktury technicznej

profil dodatkowy

teren zabudowy letniskowej lub rekreacji indywidualnej  
teren zieleni naturalnej  
teren lasu  
teren wód

maksymalna nadziemna intensywność zabudowy

1

maksymalny udział powierzchni zabudowy

50%

maksymalna wysokość zabudowy

12.0 m

minimalny udział powierzchni biologicznie czynnej	30%
geometria	
plan	<a href="https://www.gov.pl/zagospodarowanieprzestrzenne/app/AktPlanowaniaPrzestrzennego/PL.ZIPPZP.9556/247401-POG/1POG">https://www.gov.pl/zagospodarowanieprzestrzenne/app/AktPlanowaniaPrzestrzennego/PL.ZIPPZP.9556/247401-POG/1POG</a>
strefa planistyczna	PL.ZIPPZP.9556_247401-POG_1POG-14SI_20250126T160417
identfier	<a href="https://www.gov.pl/zagospodarowanieprzestrzenne/app/StrefaPlanistyczna/PL.ZIPPZP.9556/247401-POG/1POG-14SI/20250126T160417">https://www.gov.pl/zagospodarowanieprzestrzenne/app/StrefaPlanistyczna/PL.ZIPPZP.9556/247401-POG/1POG-14SI/20250126T160417</a>
przestrzen nazw	PL.ZIPPZP.9556/247401-POG
lokalny id	1POG-14SI
wersja id	20250126T160417
początek wersji obiektu	2025-01-26T16:04:17
nazwa	strefa infrastrukturalna
oznaczenie	14SI
symbol	SI
obowiązuje od	2025-01-26
obowiązuje do	obecnie
status	w opracowaniu <a href="https://inspire.ec.europa.eu/codelist/ProcessStepGeneralValue/elaboration">https://inspire.ec.europa.eu/codelist/ProcessStepGeneralValue/elaboration</a>
charakter ustalenia	ogólnie wiążące <a href="https://inspire.ec.europa.eu/codelist/RegulationNatureValue/generallyBinding">https://inspire.ec.europa.eu/codelist/RegulationNatureValue/generallyBinding</a>
profil podstawowy	teren infrastruktury technicznej teren komunikacji teren ogrodów działkowych
profil dodatkowy	teren usług teren produkcji teren zieleni urządzonej teren zieleni naturalnej teren lasu teren wód
minimalny udział powierzchni biologicznie czynnej	20%
geometria	



**plan**

<https://www.gov.pl/zagospodarowanieprzestrzenne/app/AktPlanowaniaPrzestrzennego/PL.ZIPPZP.9556/247401-POG/1POG>

**strefa planistyczna**

PL.ZIPPZP.9556\_247401-POG\_1POG-14SN\_20250126T160417

**identyfier**

<https://www.gov.pl/zagospodarowanieprzestrzenne/app/StrefaPlanistyczna/PL.ZIPPZP.9556/247401-POG/1POG-14SN/20250126T160417>

**przestrzen nazw**

PL.ZIPPZP.9556/247401-POG

**lokalny id**

1POG-14SN

**wersja id**

20250126T160417

**poczatek wersji obiektu**

2025-01-26T16:04:17

**nazwa**

strefa zieleni i rekreacji

**oznaczenie**

14SN

**symbol**

SN

**obowiazuje od**

2025-01-26

**obowiazuje do**

obecnie

**status**

w opracowaniu  
<https://inspire.ec.europa.eu/codelist/ProcessStepGeneralValue/elaboration>

**charakter ustalenia**

ogólnie wiążące  
<https://inspire.ec.europa.eu/codelist/RegulationNatureValue/generallyBinding>

**profil podstawowy**

teren zieleni urządzonej  
teren plaży  
teren wód  
teren komunikacji  
teren ogrodów działkowych  
teren infrastruktury technicznej

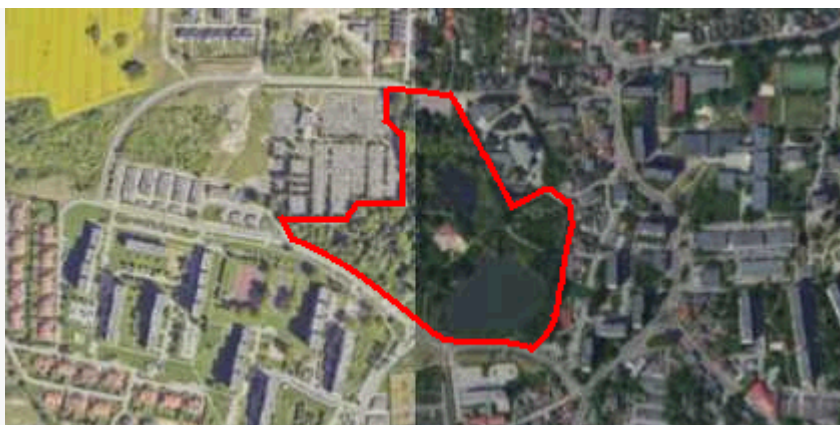
**profil dodatkowy**

teren usług sportu i rekreacji  
teren usług kultury i rozrywki  
teren usług handlu detalicznego  
teren usług gastronomii  
teren zieleni naturalnej

**minimalny udział powierzchni biologicznie czynnej**

50%

**geometria**



**plan**

<https://www.gov.pl/zagospodarowanieprzestrzenne/app/AktPlanowaniaPrzestrzennego/PL.ZIPPZP.9556/247401-POG/1POG>

**strefa planistyczna**

PL.ZIPPZP.9556\_247401-POG\_1POG-14SP\_20250126T160417

**identyfier**

<https://www.gov.pl/zagospodarowanieprzestrzenne/app/StrefaPlanistyczna/PL.ZIPPZP.9556/247401-POG/1POG-14SP/20250126T160417>

**przestrzen nazw**

PL.ZIPPZP.9556/247401-POG

**lokalny id**

1POG-14SP

**wersja id**

20250126T160417

**poczatek wersji obiektu**

2025-01-26T16:04:17

**nazwa**

strefa gospodarcza

**oznaczenie**

14SP

**symbol**

SP

**obowiazuje od**

2025-01-26

**obowiazuje do**

obecnie

**status**

w opracowaniu  
<https://inspire.ec.europa.eu/codelist/ProcessStepGeneralValue/elaboration>

**charakter ustalenia**

ogólnie wiążące  
<https://inspire.ec.europa.eu/codelist/RegulationNatureValue/generallyBinding>

**profil podstawowy**

teren produkcji  
teren komunikacji  
teren zieleni urządzonej  
teren ogrodów działkowych  
teren infrastruktury technicznej

**profil dodatkowy**

teren usług  
teren zieleni naturalnej  
teren lasu  
teren wód

**maksymalna nadziemna intensywnosc zabudowy**

4

**maksymalny udzial powierzchni zabudowy**

70%

**maksymalna wysokosc zabudowy**

25.0 m

**minimalny udzial powierzchni biologicznie czynnej**

10%



geometria



plan

<https://www.gov.pl/zagospodarowanieprzestrzenne/app/AktPlanowaniaPrzestrzennego/PL.ZIPPZP.9556/247401-POG/1POG>

strefa planistyczna

PL.ZIPPZP.9556\_247401-POG\_1POG-14SO\_20250126T160417

identyfier

<https://www.gov.pl/zagospodarowanieprzestrzenne/app/StrefaPlanistyczna/PL.ZIPPZP.9556/247401-POG/1POG-14SO/20250126T160417>

przestrzen nazw

PL.ZIPPZP.9556/247401-POG

lokalny id

1POG-14SO

wersja id

20250126T160417

początek wersji obiektu

2025-01-26T16:04:17

nazwa

strefa otwarta

oznaczenie

14SO

symbol

SO

obowiązuje od

2025-01-26

obowiązuje do

obecnie

status

w opracowaniu  
<https://inspire.ec.europa.eu/codelist/ProcessStepGeneralValue/elaboration>

charakter ustalenia

ogólnie wiążące  
<https://inspire.ec.europa.eu/codelist/RegulationNatureValue/generallyBinding>

profil podstawowy

teren rolnictwa z zakazem zabudowy  
teren lasu  
teren zieleni naturalnej  
teren wód  
teren komunikacji  
teren ogrodów działkowych  
teren infrastruktury technicznej

profil dodatkowy

teren zieleni urządzonej

geometria



**plan**

<https://www.gov.pl/zagospodarowanieprzestrzenne/app/AktPlanowaniaPrzestrzennego/PL.ZIPPZP.9556/247401-POG/1POG>

**strefa planistyczna**

PL.ZIPPZP.9556\_247401-POG\_1POG-14SW\_20250126T160417

**identyfier**

<https://www.gov.pl/zagospodarowanieprzestrzenne/app/StrefaPlanistyczna/PL.ZIPPZP.9556/247401-POG/1POG-14SW/20250126T160417>

**przestrzen nazw**

PL.ZIPPZP.9556/247401-POG

**lokalny id**

1POG-14SW

**wersja id**

20250126T160417

**początek wersji obiektu**

2025-01-26T16:04:17

**nazwa**

strefa wielofunkcyjna z zabudową mieszkaniową wielorodzinną

**oznaczenie**

14SW

**symbol**

SW

**obowiązuje od**

2025-01-26

**obowiązuje do**

obecnie

**status**

w opracowaniu  
<https://inspire.ec.europa.eu/codelist/ProcessStepGeneralValue/elaboration>

**charakter ustalenia**

ogólnie wiążące  
<https://inspire.ec.europa.eu/codelist/RegulationNatureValue/generallyBinding>

**profil podstawowy**

teren zabudowy mieszkaniowej wielorodzinnej  
teren usług  
teren komunikacji  
teren zieleni urządzonej  
teren ogrodów działkowych  
teren infrastruktury technicznej

**profil dodatkowy**

teren zieleni naturalnej  
teren lasu  
teren wód

**maksymalna nadziemna intensywnosc zabudowy**

2

**maksymalny udział powierzchni zabudowy**

70%

**maksymalna wysokosc zabudowy**

25.0 m

**minimalny udział powierzchni biologicznie czynnej**

30%

geometria



plan

<https://www.gov.pl/zagospodarowanieprzestrzenne/app/AktPlanowaniaPrzestrzennego/PL.ZIPPZP.9556/247401-POG/1POG>

strefa planistyczna

PL.ZIPPZP.9556\_247401-POG\_1POG-14SU\_20250126T160417

identfier

<https://www.gov.pl/zagospodarowanieprzestrzenne/app/StrefaPlanistyczna/PL.ZIPPZP.9556/247401-POG/1POG-14SU/20250126T160417>

przestrzen nazw

PL.ZIPPZP.9556/247401-POG

lokalny id

1POG-14SU

wersja id

20250126T160417

początek wersji obiektu

2025-01-26T16:04:17

nazwa

strefa usługowa

oznaczenie

14SU

symbol

SU

obowiązuje od

2025-01-26

obowiązuje do

obecnie

status

w opracowaniu  
<https://inspire.ec.europa.eu/codelist/ProcessStepGeneralValue/elaboration>

charakter ustalenia

ogólnie wiążące  
<https://inspire.ec.europa.eu/codelist/RegulationNatureValue/generallyBinding>

profil podstawowy

teren usług  
teren komunikacji  
teren zieleni urządzonej  
teren ogrodów działkowych  
teren infrastruktury technicznej

profil dodatkowy

teren zieleni naturalnej  
teren lasu  
teren wód

maksymalna nadziemna intensywnosc zabudowy

3

maksymalny udział powierzchni zabudowy

70%

maksymalna wysokość zabudowy

25.0 m

minimalny udział powierzchni biologicznie czynnej

15%

geometria



plan

<https://www.gov.pl/zagospodarowanieprzestrzenne/app/AktPlanowaniaPrzestrzennego/PL.ZIPPZP.9556/247401-POG/1POG>

strefa planistyczna

PL.ZIPPZP.9556\_247401-POG\_1POG-15SJ\_20250126T160417

identyfier

<https://www.gov.pl/zagospodarowanieprzestrzenne/app/StrefaPlanistyczna/PL.ZIPPZP.9556/247401-POG/1POG-15SJ/20250126T160417>

przestrzen nazw

PL.ZIPPZP.9556/247401-POG

lokalny id

1POG-15SJ

wersja id

20250126T160417

początek wersji obiektu

2025-01-26T16:04:17

nazwa

strefa wielofunkcyjna z zabudową mieszkaniową jednorodzinną

oznaczenie

15SJ

symbol

SJ

obowiązuje od

2025-01-26

obowiązuje do

obecnie

status

w opracowaniu  
<https://inspire.ec.europa.eu/codelist/ProcessStepGeneralValue/elaboration>

charakter ustalenia

ogólnie wiążące  
<https://inspire.ec.europa.eu/codelist/RegulationNatureValue/generallyBinding>

profil podstawowy

teren zabudowy mieszkaniowej jednorodzinnej  
teren usług  
teren komunikacji  
teren zieleni urządzonej  
teren ogrodów działkowych  
teren infrastruktury technicznej

profil dodatkowy

teren zabudowy letniskowej lub rekreacji indywidualnej  
teren zieleni naturalnej  
teren lasu  
teren wód

maksymalna nadziemna  
intensywność zabudowy

1

maksymalny udział powierzchni  
zabudowy

50%

maksymalna wysokość zabudowy

12.0 m

minimalny udział powierzchni

biologicznie czynnej	40%
geometria	
plan	<a href="https://www.gov.pl/zagospodarowanieprzestrzenne/app/AktPlanowaniaPrzestrzennego/PL.ZIPPZP.9556/247401-POG/1POG">https://www.gov.pl/zagospodarowanieprzestrzenne/app/AktPlanowaniaPrzestrzennego/PL.ZIPPZP.9556/247401-POG/1POG</a>
strefa planistyczna	PL.ZIPPZP.9556_247401-POG_1POG-15SI_20250126T160417
identfier	<a href="https://www.gov.pl/zagospodarowanieprzestrzenne/app/StrefaPlanistyczna/PL.ZIPPZP.9556/247401-POG/1POG-15SI/20250126T160417">https://www.gov.pl/zagospodarowanieprzestrzenne/app/StrefaPlanistyczna/PL.ZIPPZP.9556/247401-POG/1POG-15SI/20250126T160417</a>
przestrzen nazw	PL.ZIPPZP.9556/247401-POG
lokalny id	1POG-15SI
wersja id	20250126T160417
początek wersji obiektu	2025-01-26T16:04:17
nazwa	strefa infrastrukturalna
oznaczenie	15SI
symbol	SI
obowiązuje od	2025-01-26
obowiązuje do	obecnie
status	w opracowaniu <a href="https://inspire.ec.europa.eu/codelist/ProcessStepGeneralValue/elaboration">https://inspire.ec.europa.eu/codelist/ProcessStepGeneralValue/elaboration</a>
charakter ustalenia	ogólnie wiążące <a href="https://inspire.ec.europa.eu/codelist/RegulationNatureValue/generallyBinding">https://inspire.ec.europa.eu/codelist/RegulationNatureValue/generallyBinding</a>
profil podstawowy	teren infrastruktury technicznej teren komunikacji teren ogrodów działkowych
profil dodatkowy	teren usług teren produkcji teren zieleni urządzonej teren zieleni naturalnej teren lasu teren wód
minimalny udział powierzchni biologicznie czynnej	20%
geometria	





**plan**

<https://www.gov.pl/zagospodarowanieprzestrzenne/app/AktPlanowaniaPrzestrzennego/PL.ZIPPZP.9556/247401-POG/1POG>

**strefa planistyczna**

PL.ZIPPZP.9556\_247401-POG\_1POG-15SN\_20250126T160417

**identyfier**

<https://www.gov.pl/zagospodarowanieprzestrzenne/app/StrefaPlanistyczna/PL.ZIPPZP.9556/247401-POG/1POG-15SN/20250126T160417>

**przestrzen nazw**

PL.ZIPPZP.9556/247401-POG

**lokalny id**

1POG-15SN

**wersja id**

20250126T160417

**początek wersji obiektu**

2025-01-26T16:04:17

**nazwa**

strefa zieleni i rekreacji

**oznaczenie**

15SN

**symbol**

SN

**obowiązuje od**

2025-01-26

**obowiązuje do**

obecnie

**status**

w opracowaniu  
<https://inspire.ec.europa.eu/codelist/ProcessStepGeneralValue/elaboration>

**charakter ustalenia**

ogólnie wiążące  
<https://inspire.ec.europa.eu/codelist/RegulationNatureValue/generallyBinding>

**profil podstawowy**

teren zieleni urządzonej  
teren plaży  
teren wód  
teren komunikacji  
teren ogrodów działkowych  
teren infrastruktury technicznej

**profil dodatkowy**

teren zieleni naturalnej

**minimalny udział powierzchni biologicznie czynnej**

50%

**geometria**



**plan**

<https://www.gov.pl/zagospodarowanieprzestrzenne/app/AktPlanowaniaPrzestrzennego/PL.ZIPPZP.9556/247401-POG/1POG>

**strefa planistyczna**

PL.ZIPPZP.9556\_247401-POG\_1POG-15SU\_20250126T160417

**identyfier**

<https://www.gov.pl/zagospodarowanieprzestrzenne/app/StrefaPlanistyczna/PL.ZIPPZP.9556/247401-POG/1POG-15SU/20250126T160417>

**przestrzen nazw**

PL.ZIPPZP.9556/247401-POG

**lokalny id**

1POG-15SU

**wersja id**

20250126T160417

**poczatek wersji obiektu**

2025-01-26T16:04:17

**nazwa**

strefa usługowa

**oznaczenie**

15SU

**symbol**

SU

**obowiazuje od**

2025-01-26

**obowiazuje do**

obecnie

**status**

w opracowaniu  
<https://inspire.ec.europa.eu/codelist/ProcessStepGeneralValue/elaboration>

**charakter ustalenia**

ogólnie wiążące  
<https://inspire.ec.europa.eu/codelist/RegulationNatureValue/generallyBinding>

**profil podstawowy**

teren usług  
teren komunikacji  
teren zieleni urządzonej  
teren ogrodów działkowych  
teren infrastruktury technicznej

**profil dodatkowy**

teren zieleni naturalnej  
teren lasu  
teren wód

**maksymalna nadziemna intensywnosc zabudowy**

2

**maksymalny udzial powierzchni zabudowy**

70%


**maksymalna wysokosc zabudowy**

15.0 m

**minimalny udzial powierzchni biologicznie czynnej**

20%

geometria



plan

<https://www.gov.pl/zagospodarowanieprzestrzenne/app/AktPlanowaniaPrzestrzennego/PL.ZIPPZP.9556/247401-POG/1POG>

strefa planistyczna

PL.ZIPPZP.9556\_247401-POG\_1POG-15SW\_20250126T160417

identyfier

<https://www.gov.pl/zagospodarowanieprzestrzenne/app/StrefaPlanistyczna/PL.ZIPPZP.9556/247401-POG/1POG-15SW/20250126T160417>

przestrzen nazw

PL.ZIPPZP.9556/247401-POG

lokalny id

1POG-15SW

wersja id

20250126T160417

początek wersji obiektu

2025-01-26T16:04:17

nazwa

strefa wielofunkcyjna z zabudową mieszkaniową wielorodzinną

oznaczenie

15SW

symbol

SW

obowiązuje od

2025-01-26

obowiązuje do

obecnie

status

w opracowaniu  
<https://inspire.ec.europa.eu/codelist/ProcessStepGeneralValue/elaboration>

charakter ustalenia

ogólnie wiążące  
<https://inspire.ec.europa.eu/codelist/RegulationNatureValue/generallyBinding>

profil podstawowy

teren zabudowy mieszkaniowej wielorodzinnej  
teren usług  
teren komunikacji  
teren zieleni urządzonej  
teren ogrodów działkowych  
teren infrastruktury technicznej

profil dodatkowy

teren zabudowy mieszkaniowej jednorodzinnej  
teren zieleni naturalnej  
teren lasu  
teren wód

maksymalna nadziemna intensywność zabudowy

2

maksymalny udział powierzchni zabudowy

70%

maksymalna wysokość zabudowy

25.0 m

minimalny udział powierzchni

biologicznie czynnej	30%
geometria	
plan	<a href="https://www.gov.pl/zagospodarowanieprzestrzenne/app/AktPlanowaniaPrzestrzennego/PL.ZIPPZP.9556/247401-POG/1POG">https://www.gov.pl/zagospodarowanieprzestrzenne/app/AktPlanowaniaPrzestrzennego/PL.ZIPPZP.9556/247401-POG/1POG</a>
strefa planistyczna	PL.ZIPPZP.9556_247401-POG_1POG-15SO_20250126T160417
identfier	<a href="https://www.gov.pl/zagospodarowanieprzestrzenne/app/StrefaPlanistyczna/PL.ZIPPZP.9556/247401-POG/1POG-15SO/20250126T160417">https://www.gov.pl/zagospodarowanieprzestrzenne/app/StrefaPlanistyczna/PL.ZIPPZP.9556/247401-POG/1POG-15SO/20250126T160417</a>
przestrzen nazw	PL.ZIPPZP.9556/247401-POG
lokalny id	1POG-15SO
wersja id	20250126T160417
początek wersji obiektu	2025-01-26T16:04:17
nazwa	strefa otwarta
oznaczenie	15SO
symbol	SO
obowiązuje od	2025-01-26
obowiązuje do	obecnie
status	w opracowaniu <a href="https://inspire.ec.europa.eu/codelist/ProcessStepGeneralValue/elaboration">https://inspire.ec.europa.eu/codelist/ProcessStepGeneralValue/elaboration</a>
charakter ustalenia	ogólnie wiążące <a href="https://inspire.ec.europa.eu/codelist/RegulationNatureValue/generallyBinding">https://inspire.ec.europa.eu/codelist/RegulationNatureValue/generallyBinding</a>
profil podstawowy	teren rolnictwa z zakazem zabudowy teren lasu teren zieleni naturalnej teren wód teren komunikacji teren ogrodów działkowych teren infrastruktury technicznej
profil dodatkowy	teren zieleni urządzonej
geometria	



**plan**

<https://www.gov.pl/zagospodarowanieprzestrzenne/app/AktPlanowaniaPrzestrzennego/PL.ZIPPZP.9556/247401-POG/1POG>

**strefa planistyczna**

PL.ZIPPZP.9556\_247401-POG\_1POG-15SP\_20250126T160417

**identyfier**

<https://www.gov.pl/zagospodarowanieprzestrzenne/app/StrefaPlanistyczna/PL.ZIPPZP.9556/247401-POG/1POG-15SP/20250126T160417>

**przestrzen nazw**

PL.ZIPPZP.9556/247401-POG

**lokalny id**

1POG-15SP

**wersja id**

20250126T160417

**poczatek wersji obiektu**

2025-01-26T16:04:17

**nazwa**

strefa gospodarcza

**oznaczenie**

15SP

**symbol**

SP

**obowiazuje od**

2025-01-26

**obowiazuje do**

obecnie

**status**

w opracowaniu  
<https://inspire.ec.europa.eu/codelist/ProcessStepGeneralValue/elaboration>

**charakter ustalenia**

ogólnie wiążące  
<https://inspire.ec.europa.eu/codelist/RegulationNatureValue/generallyBinding>

**profil podstawowy**

teren produkcji  
teren komunikacji  
teren zieleni urządzonej  
teren ogrodów działkowych  
teren infrastruktury technicznej

**profil dodatkowy**

teren usług  
teren zieleni naturalnej  
teren lasu  
teren wód

**maksymalna nadziemna intensywnosc zabudowy**

4

**maksymalny udzial powierzchni zabudowy**

80%

**maksymalna wysokosc zabudowy**

30.0 m

**minimalny udzial powierzchni biologicznie czynnej**

15%



geometria



plan

<https://www.gov.pl/zagospodarowanieprzestrzenne/app/AktPlanowaniaPrzestrzennego/PL.ZIPPZP.9556/247401-POG/1POG>

strefa planistyczna

PL.ZIPPZP.9556\_247401-POG\_1POG-16SJ\_20250126T160417

identfier

<https://www.gov.pl/zagospodarowanieprzestrzenne/app/StrefaPlanistyczna/PL.ZIPPZP.9556/247401-POG/1POG-16SJ/20250126T160417>

przestrzen nazw

PL.ZIPPZP.9556/247401-POG

lokalny id

1POG-16SJ

wersja id

20250126T160417

początek wersji obiektu

2025-01-26T16:04:17

nazwa

strefa wielofunkcyjna z zabudową mieszkaniową jednorodzinną

oznaczenie

16SJ

symbol

SJ

obowiązuje od

2025-01-26

obowiązuje do

obecnie

status

w opracowaniu  
<https://inspire.ec.europa.eu/codelist/ProcessStepGeneralValue/elaboration>

charakter ustalenia

ogólnie wiążące  
<https://inspire.ec.europa.eu/codelist/RegulationNatureValue/generallyBinding>

profil podstawowy

teren zabudowy mieszkaniowej jednorodzinnej  
teren usług  
teren komunikacji  
teren zieleni urządzonej  
teren ogrodów działkowych  
teren infrastruktury technicznej

profil dodatkowy

teren zabudowy letniskowej lub rekreacji indywidualnej  
teren zieleni naturalnej  
teren lasu  
teren wód

maksymalna nadziemna intensywnosc zabudowy

1

maksymalny udział powierzchni zabudowy

70%

maksymalna wysokosc zabudowy

15.0 m

minimalny udział powierzchni biologicznie czynnej	30%
geometria	
plan	<a href="https://www.gov.pl/zagospodarowanieprzestrzenne/app/AktPlanowaniaPrzestrzennego/PL.ZIPPZP.9556/247401-POG/1POG">https://www.gov.pl/zagospodarowanieprzestrzenne/app/AktPlanowaniaPrzestrzennego/PL.ZIPPZP.9556/247401-POG/1POG</a>
strefa planistyczna	PL.ZIPPZP.9556_247401-POG_1POG-16SI_20250126T160417
identfier	<a href="https://www.gov.pl/zagospodarowanieprzestrzenne/app/StrefaPlanistyczna/PL.ZIPPZP.9556/247401-POG/1POG-16SI/20250126T160417">https://www.gov.pl/zagospodarowanieprzestrzenne/app/StrefaPlanistyczna/PL.ZIPPZP.9556/247401-POG/1POG-16SI/20250126T160417</a>
przestrzen nazw	PL.ZIPPZP.9556/247401-POG
lokalny id	1POG-16SI
wersja id	20250126T160417
początek wersji obiektu	2025-01-26T16:04:17
nazwa	strefa infrastrukturalna
oznaczenie	16SI
symbol	SI
obowiązuje od	2025-01-26
obowiązuje do	obecnie
status	w opracowaniu <a href="https://inspire.ec.europa.eu/codelist/ProcessStepGeneralValue/elaboration">https://inspire.ec.europa.eu/codelist/ProcessStepGeneralValue/elaboration</a>
charakter ustalenia	ogólnie wiążące <a href="https://inspire.ec.europa.eu/codelist/RegulationNatureValue/generallyBinding">https://inspire.ec.europa.eu/codelist/RegulationNatureValue/generallyBinding</a>
profil podstawowy	teren infrastruktury technicznej teren komunikacji teren ogrodów działkowych
profil dodatkowy	teren usług teren produkcji teren zieleni urządzonej teren zieleni naturalnej teren lasu teren wód
minimalny udział powierzchni biologicznie czynnej	20%
geometria	



**plan**

<https://www.gov.pl/zagospodarowanieprzestrzenne/app/AktPlanowaniaPrzestrzennego/PL.ZIPPZP.9556/247401-POG/1POG>

**strefa planistyczna**

PL.ZIPPZP.9556\_247401-POG\_1POG-16SN\_20250126T160417

**identyfier**

<https://www.gov.pl/zagospodarowanieprzestrzenne/app/StrefaPlanistyczna/PL.ZIPPZP.9556/247401-POG/1POG-16SN/20250126T160417>

**przestrzen nazw**

PL.ZIPPZP.9556/247401-POG

**lokalny id**

1POG-16SN

**wersja id**

20250126T160417

**początek wersji obiektu**

2025-01-26T16:04:17

**nazwa**

strefa zieleni i rekreacji

**oznaczenie**

16SN

**symbol**

SN

**obowiązuje od**

2025-01-26

**obowiązuje do**

obecnie

**status**

w opracowaniu  
<https://inspire.ec.europa.eu/codelist/ProcessStepGeneralValue/elaboration>

**charakter ustalenia**

ogólnie wiążące  
<https://inspire.ec.europa.eu/codelist/RegulationNatureValue/generallyBinding>

**profil podstawowy**

teren zieleni urządzonej  
 teren plaży  
 teren wód  
 teren komunikacji  
 teren ogrodów działkowych  
 teren infrastruktury technicznej

**profil dodatkowy**

teren zieleni naturalnej

**minimalny udział powierzchni biologicznie czynnej**

50%

**geometria**



**plan**

<https://www.gov.pl/zagospodarowanieprzestrzenne/app/AktPlanowaniaPrzestrzennego/PL.ZIPPZP.9556/247401-POG/1POG>

**strefa planistyczna**

PL.ZIPPZP.9556\_247401-POG\_1POG-16SU\_20250126T160417

**identfier**

<https://www.gov.pl/zagospodarowanieprzestrzenne/app/StrefaPlanistyczna/PL.ZIPPZP.9556/247401-POG/1POG-16SU/20250126T160417>

**przestrzen nazw**

PL.ZIPPZP.9556/247401-POG

**lokalny id**

1POG-16SU

**wersja id**

20250126T160417

**poczatek wersji obiektu**

2025-01-26T16:04:17

**nazwa**

strefa usługowa

**oznaczenie**

16SU

**symbol**

SU

**obowiazuje od**

2025-01-26

**obowiazuje do**

obecnie

**status**

w opracowaniu  
<https://inspire.ec.europa.eu/codelist/ProcessStepGeneralValue/elaboration>

**charakter ustalenia**

ogólnie wiążące  
<https://inspire.ec.europa.eu/codelist/RegulationNatureValue/generallyBinding>

**profil podstawowy**

teren usług  
teren komunikacji  
teren zieleni urządzonej  
teren ogrodów działkowych  
teren infrastruktury technicznej

**profil dodatkowy**

teren zieleni naturalnej  
teren lasu  
teren wód

**maksymalna nadziemna intensywnosc zabudowy**

3

**maksymalny udzial powierzchni zabudowy**

60%

**maksymalna wysokosc zabudowy**

25.0 m

**minimalny udzial powierzchni biologicznie czynnej**

30%

geometria



plan

<https://www.gov.pl/zagospodarowanieprzestrzenne/app/AktPlanowaniaPrzestrzennego/PL.ZIPPZP.9556/247401-POG/1POG>

strefa planistyczna

PL.ZIPPZP.9556\_247401-POG\_1POG-16SP\_20250126T160417

identyfier

<https://www.gov.pl/zagospodarowanieprzestrzenne/app/StrefaPlanistyczna/PL.ZIPPZP.9556/247401-POG/1POG-16SP/20250126T160417>

przestrzen nazw

PL.ZIPPZP.9556/247401-POG

lokalny id

1POG-16SP

wersja id

20250126T160417

poczatek wersji obiektu

2025-01-26T16:04:17

nazwa

strefa gospodarcza

oznaczenie

16SP

symbol

SP

obowiazuje od

2025-01-26

obowiazuje do

obecnie

status

w opracowaniu  
<https://inspire.ec.europa.eu/codelist/ProcessStepGeneralValue/elaboration>

charakter ustalenia

ogólnie wiążące  
<https://inspire.ec.europa.eu/codelist/RegulationNatureValue/generallyBinding>

profil podstawowy

teren produkcji  
teren komunikacji  
teren zieleni urządzonej  
teren ogrodów działkowych  
teren infrastruktury technicznej

profil dodatkowy

teren usług  
teren zieleni naturalnej  
teren lasu  
teren wód

maksymalna nadziemna intensywnosc zabudowy

4

maksymalny udział powierzchni zabudowy

80%

maksymalna wysokosc zabudowy

30.0 m

minimalny udział powierzchni biologicznie czynnej

20%



geometria



plan

<https://www.gov.pl/zagospodarowanieprzestrzenne/app/AktPlanowaniaPrzestrzennego/PL.ZIPPZP.9556/247401-POG/1POG>

strefa planistyczna

PL.ZIPPZP.9556\_247401-POG\_1POG-16SW\_20250126T160417

identfier

<https://www.gov.pl/zagospodarowanieprzestrzenne/app/StrefaPlanistyczna/PL.ZIPPZP.9556/247401-POG/1POG-16SW/20250126T160417>

przestrzen nazw

PL.ZIPPZP.9556/247401-POG

lokalny id

1POG-16SW

wersja id

20250126T160417

początek wersji obiektu

2025-01-26T16:04:17

nazwa

strefa wielofunkcyjna z zabudową mieszkaniową wielorodzinną

oznaczenie

16SW

symbol

SW

obowiązuje od

2025-01-26

obowiązuje do

obecnie

status

w opracowaniu  
<https://inspire.ec.europa.eu/codelist/ProcessStepGeneralValue/elaboration>

charakter ustalenia

ogólnie wiążące  
<https://inspire.ec.europa.eu/codelist/RegulationNatureValue/generallyBinding>

profil podstawowy

teren zabudowy mieszkaniowej wielorodzinnej  
teren usług  
teren komunikacji  
teren zieleni urządzonej  
teren ogrodów działkowych  
teren infrastruktury technicznej

profil dodatkowy

teren zabudowy mieszkaniowej jednorodzinnej  
teren zieleni naturalnej  
teren lasu  
teren wód

maksymalna nadziemna intensywnosc zabudowy

3

maksymalny udział powierzchni zabudowy

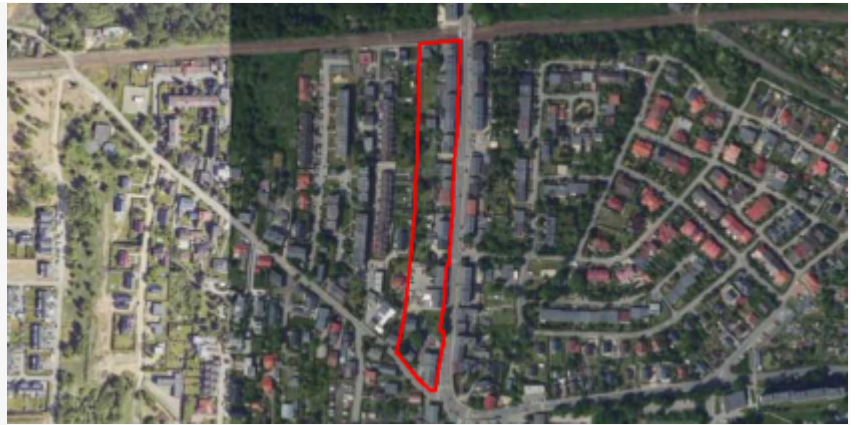
70%

maksymalna wysokosc zabudowy

25.0 m

**minimalny udział powierzchni  
biologicznie czynnej** 30%

**geometria**



**plan** <https://www.gov.pl/zagospodarowanieprzestrzenne/app/AktPlanowaniaPrzestrzennego/PL.ZIPPZP.9556/247401-POG/1POG>

**strefa planistyczna** PL.ZIPPZP.9556\_247401-POG\_1POG-16SO\_20250126T160417

**identfier** <https://www.gov.pl/zagospodarowanieprzestrzenne/app/StrefaPlanistyczna/PL.ZIPPZP.9556/247401-POG/1POG-16SO/20250126T160417>

**przestrzen nazw** PL.ZIPPZP.9556/247401-POG

**lokalny id** 1POG-16SO

**wersja id** 20250126T160417

**początek wersji obiektu** 2025-01-26T16:04:17

**nazwa** strefa otwarta

**oznaczenie** 16SO

**symbol** SO

**obowiązuje od** 2025-01-26

**obowiązuje do** obecnie

**status** w opracowaniu  
<https://inspire.ec.europa.eu/codelist/ProcessStepGeneralValue/elaboration>

**charakter ustalenia** ogólnie wiążące  
<https://inspire.ec.europa.eu/codelist/RegulationNatureValue/generallyBinding>

**profil podstawowy** teren rolnictwa z zakazem zabudowy  
teren lasu  
teren zieleni naturalnej  
teren wód  
teren komunikacji  
teren ogrodów działkowych  
teren infrastruktury technicznej

**profil dodatkowy** teren zieleni urządzonej

**geometria**



**plan**

<https://www.gov.pl/zagospodarowanieprzestrzenne/app/AktPlanowaniaPrzestrzennego/PL.ZIPPZP.9556/247401-POG/1POG>

**strefa planistyczna**

PL.ZIPPZP.9556\_247401-POG\_1POG-17SJ\_20250126T160417

**identyfier**

<https://www.gov.pl/zagospodarowanieprzestrzenne/app/StrefaPlanistyczna/PL.ZIPPZP.9556/247401-POG/1POG-17SJ/20250126T160417>

**przestrzen nazw**

PL.ZIPPZP.9556/247401-POG

**lokalny id**

1POG-17SJ

**wersja id**

20250126T160417

**poczatek wersji obiektu**

2025-01-26T16:04:17

**nazwa**

strefa wielofunkcyjna z zabudową mieszkaniową jednorodzinną

**oznaczenie**

17SJ

**symbol**

SJ

**obowiazuje od**

2025-01-26

**obowiazuje do**

obecnie

**status**

w opracowaniu  
<https://inspire.ec.europa.eu/codelist/ProcessStepGeneralValue/elaboration>

**charakter ustalenia**

ogólnie wiążące  
<https://inspire.ec.europa.eu/codelist/RegulationNatureValue/generallyBinding>

**profil podstawowy**

teren zabudowy mieszkaniowej jednorodzinnej  
teren usług  
teren komunikacji  
teren zieleni urządzonej  
teren ogrodów działkowych  
teren infrastruktury technicznej

**profil dodatkowy**

teren zabudowy letniskowej lub rekreacji indywidualnej  
teren zieleni naturalnej  
teren lasu  
teren wód

**maksymalna nadziemna intensywnosc zabudowy**

1

**maksymalny udzial powierzchni zabudowy**

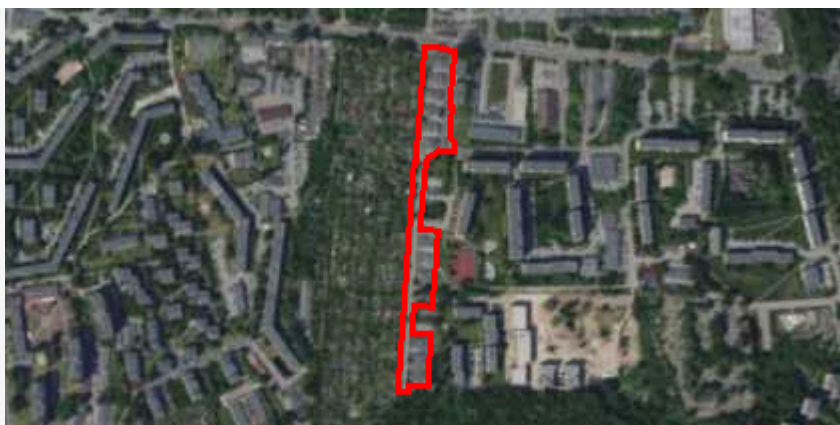
50%

**maksymalna wysokosc zabudowy**

15.0 m

**minimalny udzial powierzchni**

biologicznie czynnej	30%
geometria	
plan	<a href="https://www.gov.pl/zagospodarowanieprzestrzenne/app/AktPlanowaniaPrzestrzennego/PL.ZIPPZP.9556/247401-POG/1POG">https://www.gov.pl/zagospodarowanieprzestrzenne/app/AktPlanowaniaPrzestrzennego/PL.ZIPPZP.9556/247401-POG/1POG</a>
strefa planistyczna	PL.ZIPPZP.9556_247401-POG_1POG-17SI_20250126T160417
identfier	<a href="https://www.gov.pl/zagospodarowanieprzestrzenne/app/StrefaPlanistyczna/PL.ZIPPZP.9556/247401-POG/1POG-17SI/20250126T160417">https://www.gov.pl/zagospodarowanieprzestrzenne/app/StrefaPlanistyczna/PL.ZIPPZP.9556/247401-POG/1POG-17SI/20250126T160417</a>
przestrzen nazw	PL.ZIPPZP.9556/247401-POG
lokalny id	1POG-17SI
wersja id	20250126T160417
początek wersji obiektu	2025-01-26T16:04:17
nazwa	strefa infrastrukturalna
oznaczenie	17SI
symbol	SI
obowiązuje od	2025-01-26
obowiązuje do	obecnie
status	w opracowaniu <a href="https://inspire.ec.europa.eu/codelist/ProcessStepGeneralValue/elaboration">https://inspire.ec.europa.eu/codelist/ProcessStepGeneralValue/elaboration</a>
charakter ustalenia	ogólnie wiążące <a href="https://inspire.ec.europa.eu/codelist/RegulationNatureValue/generallyBinding">https://inspire.ec.europa.eu/codelist/RegulationNatureValue/generallyBinding</a>
profil podstawowy	teren infrastruktury technicznej teren komunikacji teren ogrodów działkowych
profil dodatkowy	teren usług teren produkcji teren zieleni urządzonej teren zieleni naturalnej teren lasu teren wód
minimalny udział powierzchni biologicznie czynnej	20%
geometria	



**plan**

<https://www.gov.pl/zagospodarowanieprzestrzenne/app/AktPlanowaniaPrzestrzennego/PL.ZIPPZP.9556/247401-POG/1POG>

**strefa planistyczna**

PL.ZIPPZP.9556\_247401-POG\_1POG-17SN\_20250126T160417

**identyfier**

<https://www.gov.pl/zagospodarowanieprzestrzenne/app/StrefaPlanistyczna/PL.ZIPPZP.9556/247401-POG/1POG-17SN/20250126T160417>

**przestrzen nazw**

PL.ZIPPZP.9556/247401-POG

**lokalny id**

1POG-17SN

**wersja id**

20250126T160417

**początek wersji obiektu**

2025-01-26T16:04:17

**nazwa**

strefa zieleni i rekreacji

**oznaczenie**

17SN

**symbol**

SN

**obowiązuje od**

2025-01-26

**obowiązuje do**

obecnie

**status**

w opracowaniu  
<https://inspire.ec.europa.eu/codelist/ProcessStepGeneralValue/elaboration>

**charakter ustalenia**

ogólnie wiążące  
<https://inspire.ec.europa.eu/codelist/RegulationNatureValue/generallyBinding>

**profil podstawowy**

teren zieleni urządzonej  
teren plaży  
teren wód  
teren komunikacji  
teren ogrodów działkowych  
teren infrastruktury technicznej

**profil dodatkowy**

teren usług sportu i rekreacji  
teren usług kultury i rozrywki  
teren usług handlu detalicznego  
teren usług gastronomii  
teren zieleni naturalnej

**minimalny udział powierzchni biologicznie czynnej**

50%

**geometria**





**plan**

<https://www.gov.pl/zagospodarowanieprzestrzenne/app/AktPlanowaniaPrzestrzennego/PL.ZIPPZP.9556/247401-POG/1POG>

**strefa planistyczna**

PL.ZIPPZP.9556\_247401-POG\_1POG-17SP\_20250126T160417

**identyfier**

<https://www.gov.pl/zagospodarowanieprzestrzenne/app/StrefaPlanistyczna/PL.ZIPPZP.9556/247401-POG/1POG-17SP/20250126T160417>

**przestrzen nazw**

PL.ZIPPZP.9556/247401-POG

**lokalny id**

1POG-17SP

**wersja id**

20250126T160417

**poczatek wersji obiektu**

2025-01-26T16:04:17

**nazwa**

strefa gospodarcza

**oznaczenie**

17SP

**symbol**

SP

**obowiazuje od**

2025-01-26

**obowiazuje do**

obecnie

**status**

w opracowaniu  
<https://inspire.ec.europa.eu/codelist/ProcessStepGeneralValue/elaboration>

**charakter ustalenia**

ogólnie wiążące  
<https://inspire.ec.europa.eu/codelist/RegulationNatureValue/generallyBinding>

**profil podstawowy**

teren produkcji  
teren komunikacji  
teren zieleni urządzonej  
teren ogrodów działkowych  
teren infrastruktury technicznej

**profil dodatkowy**

teren usług  
teren zieleni naturalnej  
teren lasu  
teren wód

**maksymalna nadziemna intensywnosc zabudowy**

4

**maksymalny udzial powierzchni zabudowy**

80%

**maksymalna wysokosc zabudowy**

30.0 m

**minimalny udzial powierzchni biologicznie czynnej**

10%

geometria



plan

<https://www.gov.pl/zagospodarowanieprzestrzenne/app/AktPlanowaniaPrzestrzennego/PL.ZIPPZP.9556/247401-POG/1POG>

strefa planistyczna

PL.ZIPPZP.9556\_247401-POG\_1POG-17SU\_20250126T160417

identfier

<https://www.gov.pl/zagospodarowanieprzestrzenne/app/StrefaPlanistyczna/PL.ZIPPZP.9556/247401-POG/1POG-17SU/20250126T160417>

przestrzen nazw

PL.ZIPPZP.9556/247401-POG

lokalny id

1POG-17SU

wersja id

20250126T160417

początek wersji obiektu

2025-01-26T16:04:17

nazwa

strefa usługowa

oznaczenie

17SU

symbol

SU

obowiązuje od

2025-01-26

obowiązuje do

obecnie

status

w opracowaniu  
<https://inspire.ec.europa.eu/codelist/ProcessStepGeneralValue/elaboration>

charakter ustalenia

ogólnie wiążące  
<https://inspire.ec.europa.eu/codelist/RegulationNatureValue/generallyBinding>

profil podstawowy

teren usług  
teren komunikacji  
teren zieleni urządzonej  
teren ogrodów działkowych  
teren infrastruktury technicznej

profil dodatkowy

teren składów i magazynów  
teren zieleni naturalnej  
teren lasu  
teren wód

maksymalna nadziemna intensywnosc zabudowy

3

maksymalny udział powierzchni zabudowy

60%

maksymalna wysokość zabudowy

25.0 m

minimalny udział powierzchni

biologicznie czynnej	30%
geometria	
plan	<a href="https://www.gov.pl/zagospodarowanieprzestrzenne/app/AktPlanowaniaPrzestrzennego/PL.ZIPPZP.9556/247401-POG/1POG">https://www.gov.pl/zagospodarowanieprzestrzenne/app/AktPlanowaniaPrzestrzennego/PL.ZIPPZP.9556/247401-POG/1POG</a>
strefa planistyczna	PL.ZIPPZP.9556_247401-POG_1POG-17SW_20250126T160417
identfier	<a href="https://www.gov.pl/zagospodarowanieprzestrzenne/app/StrefaPlanistyczna/PL.ZIPPZP.9556/247401-POG/1POG-17SW/20250126T160417">https://www.gov.pl/zagospodarowanieprzestrzenne/app/StrefaPlanistyczna/PL.ZIPPZP.9556/247401-POG/1POG-17SW/20250126T160417</a>
przestrzen nazw	PL.ZIPPZP.9556/247401-POG
lokalny id	1POG-17SW
wersja id	20250126T160417
początek wersji obiektu	2025-01-26T16:04:17
nazwa	strefa wielofunkcyjna z zabudową mieszkaniową wielorodzinną
oznaczenie	17SW
symbol	SW
obowiązuje od	2025-01-26
obowiązuje do	obecnie
status	w opracowaniu <a href="https://inspire.ec.europa.eu/codelist/ProcessStepGeneralValue/elaboration">https://inspire.ec.europa.eu/codelist/ProcessStepGeneralValue/elaboration</a>
charakter ustalenia	ogólnie wiążące <a href="https://inspire.ec.europa.eu/codelist/RegulationNatureValue/generallyBinding">https://inspire.ec.europa.eu/codelist/RegulationNatureValue/generallyBinding</a>
profil podstawowy	teren zabudowy mieszkaniowej wielorodzinnej teren usług teren komunikacji teren zieleni urządzonej teren ogrodów działkowych teren infrastruktury technicznej
profil dodatkowy	teren zabudowy mieszkaniowej jednorodzinnej teren zieleni naturalnej teren lasu teren wód
maksymalna nadziemna intensywnosc zabudowy	3
maksymalny udział powierzchni zabudowy	70%
maksymalna wysokosc zabudowy	25.0 m

**minimalny udział powierzchni  
biologicznie czynnej** 30%

**geometria**



**plan**

<https://www.gov.pl/zagospodarowanieprzestrzenne/app/AktPlanowaniaPrzestrzennego/PL.ZIPPZP.9556/247401-POG/1POG>

**strefa planistyczna**

PL.ZIPPZP.9556\_247401-POG\_1POG-17SO\_20250126T160417

**identfier**

<https://www.gov.pl/zagospodarowanieprzestrzenne/app/StrefaPlanistyczna/PL.ZIPPZP.9556/247401-POG/1POG-17SO/20250126T160417>

**przestrzen nazw**

PL.ZIPPZP.9556/247401-POG

**lokalny id**

1POG-17SO

**wersja id**

20250126T160417

**poczatek wersji obiektu**

2025-01-26T16:04:17

**nazwa**

strefa otwarta

**oznaczenie**

17SO

**symbol**

SO

**obowiazuje od**

2025-01-26

**obowiazuje do**

obecnie

**status**

w opracowaniu  
<https://inspire.ec.europa.eu/codelist/ProcessStepGeneralValue/elaboration>

**charakter ustalenia**

ogólnie wiążące  
<https://inspire.ec.europa.eu/codelist/RegulationNatureValue/generallyBinding>

**profil podstawowy**

teren rolnictwa z zakazem zabudowy  
teren lasu  
teren zieleni naturalnej  
teren wód  
teren komunikacji  
teren ogrodów działkowych  
teren infrastruktury technicznej

**profil dodatkowy**

teren zieleni urządzonej

**geometria**



**plan**

<https://www.gov.pl/zagospodarowanieprzestrzenne/app/AktPlanowaniaPrzestrzennego/PL.ZIPPZP.9556/247401-POG/1POG>

**strefa planistyczna**

PL.ZIPPZP.9556\_247401-POG\_1POG-18SO\_20250126T160417

**identyfier**

<https://www.gov.pl/zagospodarowanieprzestrzenne/app/StrefaPlanistyczna/PL.ZIPPZP.9556/247401-POG/1POG-18SO/20250126T160417>

**przestrzen nazw**

PL.ZIPPZP.9556/247401-POG

**lokalny id**

1POG-18SO

**wersja id**

20250126T160417

**poczatek wersji obiektu**

2025-01-26T16:04:17

**nazwa**

strefa otwarta

**oznaczenie**

18SO

**symbol**

SO

**obowiazuje od**

2025-01-26

**obowiazuje do**

obecnie

**status**

w opracowaniu  
<https://inspire.ec.europa.eu/codelist/ProcessStepGeneralValue/elaboration>

**charakter ustalenia**

ogólnie wiążące  
<https://inspire.ec.europa.eu/codelist/RegulationNatureValue/generallyBinding>

**profil podstawowy**

teren rolnictwa z zakazem zabudowy  
teren lasu  
teren zieleni naturalnej  
teren wód  
teren komunikacji  
teren ogrodów działkowych  
teren infrastruktury technicznej

**profil dodatkowy**

teren zieleni urządzonej

**geometria**





**plan**

<https://www.gov.pl/zagospodarowanieprzestrzenne/app/AktPlanowaniaPrzestrzennego/PL.ZIPPZP.9556/247401-POG/1POG>

**strefa planistyczna**

PL.ZIPPZP.9556\_247401-POG\_1POG-18SJ\_20250126T160417

**identyfier**

<https://www.gov.pl/zagospodarowanieprzestrzenne/app/StrefaPlanistyczna/PL.ZIPPZP.9556/247401-POG/1POG-18SJ/20250126T160417>

**przestrzen nazw**

PL.ZIPPZP.9556/247401-POG

**lokalny id**

1POG-18SJ

**wersja id**

20250126T160417

**początek wersji obiektu**

2025-01-26T16:04:17

**nazwa**

strefa wielofunkcyjna z zabudową mieszkaniową jednorodzinną

**oznaczenie**

18SJ

**symbol**

SJ

**obowiązuje od**

2025-01-26

**obowiązuje do**

obecnie

**status**

w opracowaniu  
<https://inspire.ec.europa.eu/codelist/ProcessStepGeneralValue/elaboration>

**charakter ustalenia**

ogólnie wiążące  
<https://inspire.ec.europa.eu/codelist/RegulationNatureValue/generallyBinding>

**profil podstawowy**

teren zabudowy mieszkaniowej jednorodzinnej  
 teren usług  
 teren komunikacji  
 teren zieleni urządzonej  
 teren ogrodów działkowych  
 teren infrastruktury technicznej

**profil dodatkowy**

teren zabudowy letniskowej lub rekreacji indywidualnej  
 teren zieleni naturalnej  
 teren lasu  
 teren wód

**maksymalna nadziemna intensywnosc zabudowy**

1

**maksymalny udział powierzchni zabudowy**

70%

**maksymalna wysokosc zabudowy**

15.0 m

**minimalny udział powierzchni**

biologicznie czynnej	30%
geometria	
plan	<a href="https://www.gov.pl/zagospodarowanieprzestrzenne/app/AktPlanowaniaPrzestrzennego/PL.ZIPPZP.9556/247401-POG/1POG">https://www.gov.pl/zagospodarowanieprzestrzenne/app/AktPlanowaniaPrzestrzennego/PL.ZIPPZP.9556/247401-POG/1POG</a>
strefa planistyczna	PL.ZIPPZP.9556_247401-POG_1POG-18SI_20250126T160417
identfier	<a href="https://www.gov.pl/zagospodarowanieprzestrzenne/app/StrefaPlanistyczna/PL.ZIPPZP.9556/247401-POG/1POG-18SI/20250126T160417">https://www.gov.pl/zagospodarowanieprzestrzenne/app/StrefaPlanistyczna/PL.ZIPPZP.9556/247401-POG/1POG-18SI/20250126T160417</a>
przestrzen nazw	PL.ZIPPZP.9556/247401-POG
lokalny id	1POG-18SI
wersja id	20250126T160417
początek wersji obiektu	2025-01-26T16:04:17
nazwa	strefa infrastrukturalna
oznaczenie	18SI
symbol	SI
obowiązuje od	2025-01-26
obowiązuje do	obecnie
status	w opracowaniu <a href="https://inspire.ec.europa.eu/codelist/ProcessStepGeneralValue/elaboration">https://inspire.ec.europa.eu/codelist/ProcessStepGeneralValue/elaboration</a>
charakter ustalenia	ogólnie wiążące <a href="https://inspire.ec.europa.eu/codelist/RegulationNatureValue/generallyBinding">https://inspire.ec.europa.eu/codelist/RegulationNatureValue/generallyBinding</a>
profil podstawowy	teren infrastruktury technicznej teren komunikacji teren ogrodów działkowych
profil dodatkowy	teren usług teren produkcji teren zieleni urządzonej teren zieleni naturalnej teren lasu teren wód
minimalny udział powierzchni biologicznie czynnej	20%
geometria	



**plan**

<https://www.gov.pl/zagospodarowanieprzestrzenne/app/AktPlanowaniaPrzestrzennego/PL.ZIPPZP.9556/247401-POG/1POG>

**strefa planistyczna**

PL.ZIPPZP.9556\_247401-POG\_1POG-18SN\_20250126T160417

**identyfier**

<https://www.gov.pl/zagospodarowanieprzestrzenne/app/StrefaPlanistyczna/PL.ZIPPZP.9556/247401-POG/1POG-18SN/20250126T160417>

**przestrzen nazw**

PL.ZIPPZP.9556/247401-POG

**lokalny id**

1POG-18SN

**wersja id**

20250126T160417

**poczatek wersji obiektu**

2025-01-26T16:04:17

**nazwa**

strefa zieleni i rekreacji

**oznaczenie**

18SN

**symbol**

SN

**obowiazuje od**

2025-01-26

**obowiazuje do**

obecnie

**status**

w opracowaniu  
<https://inspire.ec.europa.eu/codelist/ProcessStepGeneralValue/elaboration>

**charakter ustalenia**

ogólnie wiążące  
<https://inspire.ec.europa.eu/codelist/RegulationNatureValue/generallyBinding>

**profil podstawowy**

teren zieleni urządzonej  
teren plaży  
teren wód  
teren komunikacji  
teren ogrodów działkowych  
teren infrastruktury technicznej

**profil dodatkowy**

teren usług sportu i rekreacji  
teren zieleni naturalnej

**minimalny udział powierzchni biologicznie czynnej**

50%

**geometria**



**plan**

<https://www.gov.pl/zagospodarowanieprzestrzenne/app/AktPlanowaniaPrzestrzennego/PL.ZIPPZP.9556/247401-POG/1POG>

**strefa planistyczna**

PL.ZIPPZP.9556\_247401-POG\_1POG-18SP\_20250126T160417

**identyfier**

<https://www.gov.pl/zagospodarowanieprzestrzenne/app/StrefaPlanistyczna/PL.ZIPPZP.9556/247401-POG/1POG-18SP/20250126T160417>

**przestrzen nazw**

PL.ZIPPZP.9556/247401-POG

**lokalny id**

1POG-18SP

**wersja id**

20250126T160417

**poczatek wersji obiektu**

2025-01-26T16:04:17

**nazwa**

strefa gospodarcza

**oznaczenie**

18SP

**symbol**

SP

**obowiazuje od**

2025-01-26

**obowiazuje do**

obecnie

**status**

w opracowaniu  
<https://inspire.ec.europa.eu/codelist/ProcessStepGeneralValue/elaboration>

**charakter ustalenia**

ogólnie wiążące  
<https://inspire.ec.europa.eu/codelist/RegulationNatureValue/generallyBinding>

**profil podstawowy**

teren produkcji  
teren komunikacji  
teren zieleni urządzonej  
teren ogrodów działkowych  
teren infrastruktury technicznej

**profil dodatkowy**

teren usług  
teren zieleni naturalnej  
teren lasu  
teren wód

**maksymalna nadziemna intensywnosc zabudowy**

4

**maksymalny udzial powierzchni zabudowy**

80%

**maksymalna wysokosc zabudowy**

30.0 m

**minimalny udzial powierzchni biologicznie czynnej**

10%

geometria



plan

<https://www.gov.pl/zagospodarowanieprzestrzenne/app/AktPlanowaniaPrzestrzennego/PL.ZIPPZP.9556/247401-POG/1POG>

strefa planistyczna

PL.ZIPPZP.9556\_247401-POG\_1POG-18SU\_20250126T160417

identfier

<https://www.gov.pl/zagospodarowanieprzestrzenne/app/StrefaPlanistyczna/PL.ZIPPZP.9556/247401-POG/1POG-18SU/20250126T160417>

przestrzen nazw

PL.ZIPPZP.9556/247401-POG

lokalny id

1POG-18SU

wersja id

20250126T160417

początek wersji obiektu

2025-01-26T16:04:17

nazwa

strefa usługowa

oznaczenie

18SU

symbol

SU

obowiązuje od

2025-01-26

obowiązuje do

obecnie

status

w opracowaniu  
<https://inspire.ec.europa.eu/codelist/ProcessStepGeneralValue/elaboration>

charakter ustalenia

ogólnie wiążące  
<https://inspire.ec.europa.eu/codelist/RegulationNatureValue/generallyBinding>

profil podstawowy

teren usług  
teren komunikacji  
teren zieleni urządzonej  
teren ogrodów działkowych  
teren infrastruktury technicznej

profil dodatkowy

teren zieleni naturalnej  
teren lasu  
teren wód

maksymalna nadziemna intensywnosc zabudowy

3

maksymalny udział powierzchni zabudowy

60%

maksymalna wysokosc zabudowy

25.0 m

minimalny udział powierzchni biologicznie czynnej

30%



geometria



plan

<https://www.gov.pl/zagospodarowanieprzestrzenne/app/AktPlanowaniaPrzestrzennego/PL.ZIPPZP.9556/247401-POG/1POG>

strefa planistyczna

PL.ZIPPZP.9556\_247401-POG\_1POG-18SW\_20250126T160417

identyfier

<https://www.gov.pl/zagospodarowanieprzestrzenne/app/StrefaPlanistyczna/PL.ZIPPZP.9556/247401-POG/1POG-18SW/20250126T160417>

przestrzen nazw

PL.ZIPPZP.9556/247401-POG

lokalny id

1POG-18SW

wersja id

20250126T160417

początek wersji obiektu

2025-01-26T16:04:17

nazwa

strefa wielofunkcyjna z zabudową mieszkaniową wielorodzinną

oznaczenie

18SW

symbol

SW

obowiązuje od

2025-01-26

obowiązuje do

obecnie

status

w opracowaniu  
<https://inspire.ec.europa.eu/codelist/ProcessStepGeneralValue/elaboration>

charakter ustalenia

ogólnie wiążące  
<https://inspire.ec.europa.eu/codelist/RegulationNatureValue/generallyBinding>

profil podstawowy

teren zabudowy mieszkaniowej wielorodzinnej  
teren usług  
teren komunikacji  
teren zieleni urządzonej  
teren ogrodów działkowych  
teren infrastruktury technicznej

profil dodatkowy

teren zieleni naturalnej  
teren lasu  
teren wód

maksymalna nadziemna intensywność zabudowy

3.7

maksymalny udział powierzchni zabudowy

50%

maksymalna wysokość zabudowy

36.0 m

minimalny udział powierzchni biologicznie czynnej

30%

geometria



plan

<https://www.gov.pl/zagospodarowanieprzestrzenne/app/AktPlanowaniaPrzestrzennego/PL.ZIPPZP.9556/247401-POG/1POG>

strefa planistyczna

PL.ZIPPZP.9556\_247401-POG\_1POG-19SJ\_20250126T160417

identfier

<https://www.gov.pl/zagospodarowanieprzestrzenne/app/StrefaPlanistyczna/PL.ZIPPZP.9556/247401-POG/1POG-19SJ/20250126T160417>

przestrzen nazw

PL.ZIPPZP.9556/247401-POG

lokalny id

1POG-19SJ

wersja id

20250126T160417

początek wersji obiektu

2025-01-26T16:04:17

nazwa

strefa wielofunkcyjna z zabudową mieszkaniową jednorodzinną

oznaczenie

19SJ

symbol

SJ

obowiązuje od

2025-01-26

obowiązuje do

obecnie

status

w opracowaniu  
<https://inspire.ec.europa.eu/codelist/ProcessStepGeneralValue/elaboration>

charakter ustalenia

ogólnie wiążące  
<https://inspire.ec.europa.eu/codelist/RegulationNatureValue/generallyBinding>

profil podstawowy

teren zabudowy mieszkaniowej jednorodzinnej  
teren usług  
teren komunikacji  
teren zieleni urządzonej  
teren ogrodów działkowych  
teren infrastruktury technicznej

profil dodatkowy

teren zabudowy letniskowej lub rekreacji indywidualnej  
teren zieleni naturalnej  
teren lasu  
teren wód

maksymalna nadziemna intensywność zabudowy


1

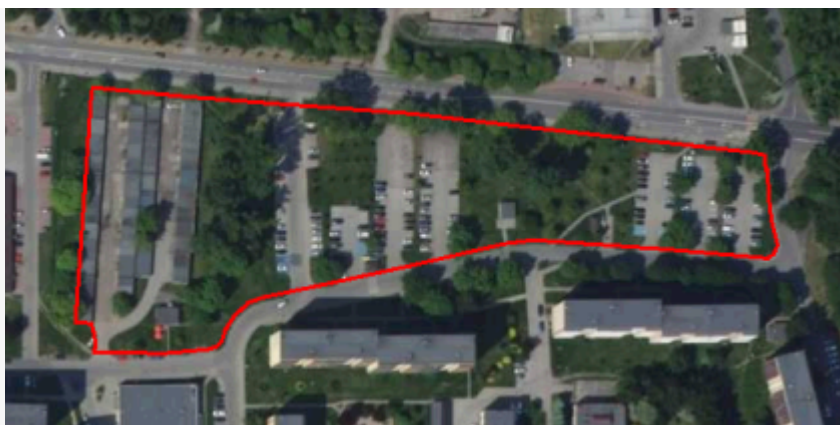
maksymalny udział powierzchni zabudowy

70%

maksymalna wysokość zabudowy

15.0 m

<b>minimalny udział powierzchni biologicznie czynnej</b>	30%
<b>geometria</b>	
<b>plan</b>	<a href="https://www.gov.pl/zagospodarowanieprzestrzenne/app/AktPlanowaniaPrzestrzennego/PL.ZIPPZP.9556/247401-POG/1POG">https://www.gov.pl/zagospodarowanieprzestrzenne/app/AktPlanowaniaPrzestrzennego/PL.ZIPPZP.9556/247401-POG/1POG</a>
<b>strefa planistyczna</b>	PL.ZIPPZP.9556_247401-POG_1POG-19SI_20250126T160417
<b>identyfier</b>	<a href="https://www.gov.pl/zagospodarowanieprzestrzenne/app/StrefaPlanistyczna/PL.ZIPPZP.9556/247401-POG/1POG-19SI/20250126T160417">https://www.gov.pl/zagospodarowanieprzestrzenne/app/StrefaPlanistyczna/PL.ZIPPZP.9556/247401-POG/1POG-19SI/20250126T160417</a>
<b>przestrzen nazw</b>	PL.ZIPPZP.9556/247401-POG
<b>lokalny id</b>	1POG-19SI
<b>wersja id</b>	20250126T160417
<b>początek wersji obiektu</b>	2025-01-26T16:04:17
<b>nazwa</b>	strefa infrastrukturalna
<b>oznaczenie</b>	19SI
<b>symbol</b>	SI
<b>obowiązuje od</b>	2025-01-26
<b>obowiązuje do</b>	obecnie
<b>status</b>	w opracowaniu <a href="https://inspire.ec.europa.eu/codelist/ProcessStepGeneralValue/elaboration">https://inspire.ec.europa.eu/codelist/ProcessStepGeneralValue/elaboration</a>
<b>charakter ustalenia</b>	ogólnie wiążące <a href="https://inspire.ec.europa.eu/codelist/RegulationNatureValue/generallyBinding">https://inspire.ec.europa.eu/codelist/RegulationNatureValue/generallyBinding</a>
<b>profil podstawowy</b>	teren infrastruktury technicznej teren komunikacji teren ogrodów działkowych
<b>profil dodatkowy</b>	teren usług teren produkcji teren zieleni urządzonej teren zieleni naturalnej teren lasu teren wód
<b>minimalny udział powierzchni biologicznie czynnej</b>	20%
<b>geometria</b>	



**plan**

<https://www.gov.pl/zagospodarowanieprzestrzenne/app/AktPlanowaniaPrzestrzennego/PL.ZIPPZP.9556/247401-POG/1POG>

**strefa planistyczna**

PL.ZIPPZP.9556\_247401-POG\_1POG-19SN\_20250126T160417

**identyfier**

<https://www.gov.pl/zagospodarowanieprzestrzenne/app/StrefaPlanistyczna/PL.ZIPPZP.9556/247401-POG/1POG-19SN/20250126T160417>

**przestrzen nazw**

PL.ZIPPZP.9556/247401-POG

**lokalny id**

1POG-19SN

**wersja id**

20250126T160417

**poczatek wersji obiektu**

2025-01-26T16:04:17

**nazwa**

strefa zieleni i rekreacji

**oznaczenie**

19SN

**symbol**

SN

**obowiazuje od**

2025-01-26

**obowiazuje do**

obecnie

**status**

w opracowaniu  
<https://inspire.ec.europa.eu/codelist/ProcessStepGeneralValue/elaboration>

**charakter ustalenia**

ogólnie wiążące  
<https://inspire.ec.europa.eu/codelist/RegulationNatureValue/generallyBinding>

**profil podstawowy**

teren zieleni urządzonej  
teren plaży  
teren wód  
teren komunikacji  
teren ogrodów działkowych  
teren infrastruktury technicznej

**profil dodatkowy**

teren usług sportu i rekreacji  
teren usług kultury i rozrywki  
teren usług handlu detalicznego  
teren usług gastronomii  
teren zieleni naturalnej

**minimalny udział powierzchni biologicznie czynnej**

50%

**geometria**



**plan**

<https://www.gov.pl/zagospodarowanieprzestrzenne/app/AktPlanowaniaPrzestrzennego/PL.ZIPPZP.9556/247401-POG/1POG>

**strefa planistyczna**

PL.ZIPPZP.9556\_247401-POG\_1POG-19SU\_20250126T160417

**identyfier**

<https://www.gov.pl/zagospodarowanieprzestrzenne/app/StrefaPlanistyczna/PL.ZIPPZP.9556/247401-POG/1POG-19SU/20250126T160417>

**przestrzen nazw**

PL.ZIPPZP.9556/247401-POG

**lokalny id**

1POG-19SU

**wersja id**

20250126T160417

**poczatek wersji obiektu**

2025-01-26T16:04:17

**nazwa**

strefa usługowa

**oznaczenie**

19SU

**symbol**

SU

**obowiazuje od**

2025-01-26

**obowiazuje do**

obecnie

**status**

w opracowaniu  
<https://inspire.ec.europa.eu/codelist/ProcessStepGeneralValue/elaboration>

**charakter ustalenia**

ogólnie wiążące  
<https://inspire.ec.europa.eu/codelist/RegulationNatureValue/generallyBinding>

**profil podstawowy**

teren usług  
teren komunikacji  
teren zieleni urządzonej  
teren ogrodów działkowych  
teren infrastruktury technicznej

**profil dodatkowy**

teren zieleni naturalnej  
teren lasu  
teren wód

**maksymalna nadziemna intensywnosc zabudowy**

3

**maksymalny udzial powierzchni zabudowy**

60%

**maksymalna wysokosc zabudowy**


25.0 m

**minimalny udzial powierzchni biologicznie czynnej**

30%



geometria



plan

<https://www.gov.pl/zagospodarowanieprzestrzenne/app/AktPlanowaniaPrzestrzennego/PL.ZIPPZP.9556/247401-POG/1POG>

strefa planistyczna

PL.ZIPPZP.9556\_247401-POG\_1POG-19SW\_20250126T160417

identyfier

<https://www.gov.pl/zagospodarowanieprzestrzenne/app/StrefaPlanistyczna/PL.ZIPPZP.9556/247401-POG/1POG-19SW/20250126T160417>

przestrzen nazw

PL.ZIPPZP.9556/247401-POG

lokalny id

1POG-19SW

wersja id

20250126T160417

początek wersji obiektu

2025-01-26T16:04:17

nazwa

strefa wielofunkcyjna z zabudową mieszkaniową wielorodzinną

oznaczenie

19SW

symbol

SW

obowiązuje od

2025-01-26

obowiązuje do

obecnie

status

w opracowaniu  
<https://inspire.ec.europa.eu/codelist/ProcessStepGeneralValue/elaboration>

charakter ustalenia

ogólnie wiążące  
<https://inspire.ec.europa.eu/codelist/RegulationNatureValue/generallyBinding>

profil podstawowy

teren zabudowy mieszkaniowej wielorodzinnej  
teren usług  
teren komunikacji  
teren zieleni urządzonej  
teren ogrodów działkowych  
teren infrastruktury technicznej

profil dodatkowy

teren zieleni naturalnej  
teren lasu  
teren wód

maksymalna nadziemna intensywność zabudowy

3.7

maksymalny udział powierzchni zabudowy

50%

maksymalna wysokość zabudowy

36.0 m

minimalny udział powierzchni biologicznie czynnej

30%

geometria



plan

<https://www.gov.pl/zagospodarowanieprzestrzenne/app/AktPlanowaniaPrzestrzennego/PL.ZIPPZP.9556/247401-POG/1POG>

strefa planistyczna

PL.ZIPPZP.9556\_247401-POG\_1POG-19SP\_20250126T160417

identfier

<https://www.gov.pl/zagospodarowanieprzestrzenne/app/StrefaPlanistyczna/PL.ZIPPZP.9556/247401-POG/1POG-19SP/20250126T160417>

przestrzen nazw

PL.ZIPPZP.9556/247401-POG

lokalny id

1POG-19SP

wersja id

20250126T160417

początek wersji obiektu

2025-01-26T16:04:17

nazwa

strefa gospodarcza

oznaczenie

19SP

symbol

SP

obowiązuje od

2025-01-26

obowiązuje do

obecnie

status

w opracowaniu  
<https://inspire.ec.europa.eu/codelist/ProcessStepGeneralValue/elaboration>

charakter ustalenia

ogólnie wiążące  
<https://inspire.ec.europa.eu/codelist/RegulationNatureValue/generallyBinding>

profil podstawowy

teren produkcji  
teren komunikacji  
teren zieleni urządzonej  
teren ogrodów działkowych  
teren infrastruktury technicznej

profil dodatkowy

teren usług  
teren zieleni naturalnej  
teren lasu  
teren wód

maksymalna nadziemna intensywność zabudowy

4

maksymalny udział powierzchni zabudowy

80%

maksymalna wysokość zabudowy

30.0 m

minimalny udział powierzchni

biologicznie czynnej	10%
geometria	
plan	<a href="https://www.gov.pl/zagospodarowanieprzestrzenne/app/AktPlanowaniaPrzestrzennego/PL.ZIPPZP.9556/247401-POG/1POG">https://www.gov.pl/zagospodarowanieprzestrzenne/app/AktPlanowaniaPrzestrzennego/PL.ZIPPZP.9556/247401-POG/1POG</a>
strefa planistyczna	PL.ZIPPZP.9556_247401-POG_1POG-19SO_20250126T160417
identfier	<a href="https://www.gov.pl/zagospodarowanieprzestrzenne/app/StrefaPlanistyczna/PL.ZIPPZP.9556/247401-POG/1POG-19SO/20250126T160417">https://www.gov.pl/zagospodarowanieprzestrzenne/app/StrefaPlanistyczna/PL.ZIPPZP.9556/247401-POG/1POG-19SO/20250126T160417</a>
przestrzen nazw	PL.ZIPPZP.9556/247401-POG
lokalny id	1POG-19SO
wersja id	20250126T160417
początek wersji obiektu	2025-01-26T16:04:17
nazwa	strefa otwarta
oznaczenie	19SO
symbol	SO
obowiązuje od	2025-01-26
obowiązuje do	obecnie
status	w opracowaniu <a href="https://inspire.ec.europa.eu/codelist/ProcessStepGeneralValue/elaboration">https://inspire.ec.europa.eu/codelist/ProcessStepGeneralValue/elaboration</a>
charakter ustalenia	ogólnie wiążące <a href="https://inspire.ec.europa.eu/codelist/RegulationNatureValue/generallyBinding">https://inspire.ec.europa.eu/codelist/RegulationNatureValue/generallyBinding</a>
profil podstawowy	teren rolnictwa z zakazem zabudowy teren lasu teren zieleni naturalnej teren wód teren komunikacji teren ogrodów działkowych teren infrastruktury technicznej
profil dodatkowy	teren zieleni urządzonej
geometria	



**plan**

<https://www.gov.pl/zagospodarowanieprzestrzenne/app/AktPlanowaniaPrzestrzennego/PL.ZIPPZP.9556/247401-POG/1POG>

**strefa planistyczna**

PL.ZIPPZP.9556\_247401-POG\_1POG-20SJ\_20250126T160417

**identyfier**

<https://www.gov.pl/zagospodarowanieprzestrzenne/app/StrefaPlanistyczna/PL.ZIPPZP.9556/247401-POG/1POG-20SJ/20250126T160417>

**przestrzen nazw**

PL.ZIPPZP.9556/247401-POG

**lokalny id**

1POG-20SJ

**wersja id**

20250126T160417

**poczatek wersji obiektu**

2025-01-26T16:04:17

**nazwa**

strefa wielofunkcyjna z zabudową mieszkaniową jednorodzinną

**oznaczenie**

20SJ

**symbol**

SJ

**obowiazuje od**

2025-01-26

**obowiazuje do**

obecnie

**status**

w opracowaniu  
<https://inspire.ec.europa.eu/codelist/ProcessStepGeneralValue/elaboration>

**charakter ustalenia**

ogólnie wiążące  
<https://inspire.ec.europa.eu/codelist/RegulationNatureValue/generallyBinding>

**profil podstawowy**

teren zabudowy mieszkaniowej jednorodzinnej  
teren usług  
teren komunikacji  
teren zieleni urządzonej  
teren ogrodów działkowych  
teren infrastruktury technicznej

**profil dodatkowy**

teren zabudowy letniskowej lub rekreacji indywidualnej  
teren zieleni naturalnej  
teren lasu  
teren wód

**maksymalna nadziemna intensywnosc zabudowy**

1

**maksymalny udzial powierzchni zabudowy**

60%

**maksymalna wysokosc zabudowy**

15.0 m

**minimalny udzial powierzchni**

biologicznie czynnej	30%
geometria	
plan	<a href="https://www.gov.pl/zagospodarowanieprzestrzenne/app/AktPlanowaniaPrzestrzennego/PL.ZIPPZP.9556/247401-POG/1POG">https://www.gov.pl/zagospodarowanieprzestrzenne/app/AktPlanowaniaPrzestrzennego/PL.ZIPPZP.9556/247401-POG/1POG</a>
strefa planistyczna	PL.ZIPPZP.9556_247401-POG_1POG-20SI_20250126T160417
identfier	<a href="https://www.gov.pl/zagospodarowanieprzestrzenne/app/StrefaPlanistyczna/PL.ZIPPZP.9556/247401-POG/1POG-20SI/20250126T160417">https://www.gov.pl/zagospodarowanieprzestrzenne/app/StrefaPlanistyczna/PL.ZIPPZP.9556/247401-POG/1POG-20SI/20250126T160417</a>
przestrzen nazw	PL.ZIPPZP.9556/247401-POG
lokalny id	1POG-20SI
wersja id	20250126T160417
początek wersji obiektu	2025-01-26T16:04:17
nazwa	strefa infrastrukturalna
oznaczenie	20SI
symbol	SI
obowiązuje od	2025-01-26
obowiązuje do	obecnie
status	w opracowaniu <a href="https://inspire.ec.europa.eu/codelist/ProcessStepGeneralValue/elaboration">https://inspire.ec.europa.eu/codelist/ProcessStepGeneralValue/elaboration</a>
charakter ustalenia	ogólnie wiążące <a href="https://inspire.ec.europa.eu/codelist/RegulationNatureValue/generallyBinding">https://inspire.ec.europa.eu/codelist/RegulationNatureValue/generallyBinding</a>
profil podstawowy	teren infrastruktury technicznej teren komunikacji teren ogrodów działkowych
profil dodatkowy	teren usług teren produkcji teren zieleni urządzonej teren zieleni naturalnej teren lasu teren wód
minimalny udział powierzchni biologicznie czynnej	20%
geometria	





**plan** <https://www.gov.pl/zagospodarowanieprzestrzenne/app/AktPlanowaniaPrzestrzennego/PL.ZIPPZP.9556/247401-POG/1POG>

**strefa planistyczna** PL.ZIPPZP.9556\_247401-POG\_1POG-20SN\_20250126T160417

**identyfier** <https://www.gov.pl/zagospodarowanieprzestrzenne/app/StrefaPlanistyczna/PL.ZIPPZP.9556/247401-POG/1POG-20SN/20250126T160417>

**przestrzen nazw** PL.ZIPPZP.9556/247401-POG

**lokalny id** 1POG-20SN

**wersja id** 20250126T160417

**poczatek wersji obiektu** 2025-01-26T16:04:17

**nazwa** strefa zieleni i rekreacji

**oznaczenie** 20SN

**symbol** SN

**obowiazuje od** 2025-01-26

**obowiazuje do** obecnie

**status** w opracowaniu  
<https://inspire.ec.europa.eu/codelist/ProcessStepGeneralValue/elaboration>

**charakter ustalenia** ogólnie wiążące  
<https://inspire.ec.europa.eu/codelist/RegulationNatureValue/generallyBinding>

**profil podstawowy**  
teren zieleni urządzonej  
teren plaży  
teren wód  
teren komunikacji  
teren ogrodów działkowych  
teren infrastruktury technicznej

**profil dodatkowy**  
teren usług sportu i rekreacji  
teren usług kultury i rozrywki  
teren usług handlu detalicznego  
teren usług gastronomii  
teren usług turystyki  
teren usług nauki  
teren usług edukacji  
teren usług zdrowia i pomocy społecznej  
teren zieleni naturalnej

**minimalny udział powierzchni biologicznie czynnej** 50%

geometria



plan

<https://www.gov.pl/zagospodarowanieprzestrzenne/app/AktPlanowaniaPrzestrzennego/PL.ZIPPZP.9556/247401-POG/1POG>

strefa planistyczna

PL.ZIPPZP.9556\_247401-POG\_1POG-20SU\_20250126T160417

identyfier

<https://www.gov.pl/zagospodarowanieprzestrzenne/app/StrefaPlanistyczna/PL.ZIPPZP.9556/247401-POG/1POG-20SU/20250126T160417>

przestrzen nazw

PL.ZIPPZP.9556/247401-POG

lokalny id

1POG-20SU

wersja id

20250126T160417

poczatek wersji obiektu

2025-01-26T16:04:17

nazwa

strefa usługowa

oznaczenie

20SU

symbol

SU

obowiazuje od

2025-01-26

obowiazuje do

obecnie

status

w opracowaniu  
<https://inspire.ec.europa.eu/codelist/ProcessStepGeneralValue/elaboration>

charakter ustalenia

ogólnie wiążące  
<https://inspire.ec.europa.eu/codelist/RegulationNatureValue/generallyBinding>

profil podstawowy

teren usług  
teren komunikacji  
teren zieleni urządzonej  
teren ogrodów działkowych  
teren infrastruktury technicznej

profil dodatkowy

teren zieleni naturalnej  
teren lasu  
teren wód

maksymalna nadziemna intensywnosc zabudowy

3

maksymalny udzial powierzchni zabudowy

70%


maksymalna wysokosc zabudowy

25.0 m

minimalny udzial powierzchni biologicznie czynnej

15%

geometria



plan

<https://www.gov.pl/zagospodarowanieprzestrzenne/app/AktPlanowaniaPrzestrzennego/PL.ZIPPZP.9556/247401-POG/1POG>

strefa planistyczna

PL.ZIPPZP.9556\_247401-POG\_1POG-20SW\_20250126T160417

identyfier

<https://www.gov.pl/zagospodarowanieprzestrzenne/app/StrefaPlanistyczna/PL.ZIPPZP.9556/247401-POG/1POG-20SW/20250126T160417>

przestrzen nazw

PL.ZIPPZP.9556/247401-POG

lokalny id

1POG-20SW

wersja id

20250126T160417

początek wersji obiektu

2025-01-26T16:04:17

nazwa

strefa wielofunkcyjna z zabudową mieszkaniową wielorodzinną

oznaczenie

20SW

symbol

SW

obowiązuje od

2025-01-26

obowiązuje do

obecnie

status

w opracowaniu  
<https://inspire.ec.europa.eu/codelist/ProcessStepGeneralValue/elaboration>

charakter ustalenia

ogólnie wiążące  
<https://inspire.ec.europa.eu/codelist/RegulationNatureValue/generallyBinding>

profil podstawowy

teren zabudowy mieszkaniowej wielorodzinnej  
teren usług  
teren komunikacji  
teren zieleni urządzonej  
teren ogrodów działkowych  
teren infrastruktury technicznej

profil dodatkowy

teren zieleni naturalnej  
teren lasu  
teren wód

maksymalna nadziemna intensywność zabudowy

4

maksymalny udział powierzchni zabudowy

70%

maksymalna wysokość zabudowy

40.0 m

minimalny udział powierzchni biologicznie czynnej

30%

geometria



plan

<https://www.gov.pl/zagospodarowanieprzestrzenne/app/AktPlanowaniaPrzestrzennego/PL.ZIPPZP.9556/247401-POG/1POG>

strefa planistyczna

PL.ZIPPZP.9556\_247401-POG\_1POG-20SP\_20250126T160417

identfier

<https://www.gov.pl/zagospodarowanieprzestrzenne/app/StrefaPlanistyczna/PL.ZIPPZP.9556/247401-POG/1POG-20SP/20250126T160417>

przestrzen nazw

PL.ZIPPZP.9556/247401-POG

lokalny id

1POG-20SP

wersja id

20250126T160417

początek wersji obiektu

2025-01-26T16:04:17

nazwa

strefa gospodarcza

oznaczenie

20SP

symbol

SP

obowiązuje od

2025-01-26

obowiązuje do

obecnie

status

w opracowaniu  
<https://inspire.ec.europa.eu/codelist/ProcessStepGeneralValue/elaboration>

charakter ustalenia

ogólnie wiążące  
<https://inspire.ec.europa.eu/codelist/RegulationNatureValue/generallyBinding>

profil podstawowy

teren produkcji  
teren komunikacji  
teren zieleni urządzonej  
teren ogrodów działkowych  
teren infrastruktury technicznej

profil dodatkowy

teren usług  
teren zieleni naturalnej  
teren lasu  
teren wód

maksymalna nadziemna intensywność zabudowy

4

maksymalny udział powierzchni zabudowy

80%

maksymalna wysokość zabudowy

30.0 m

minimalny udział powierzchni

biologicznie czynnej	10%
geometria	
plan	<a href="https://www.gov.pl/zagospodarowanieprzestrzenne/app/AktPlanowaniaPrzestrzennego/PL.ZIPPZP.9556/247401-POG/1POG">https://www.gov.pl/zagospodarowanieprzestrzenne/app/AktPlanowaniaPrzestrzennego/PL.ZIPPZP.9556/247401-POG/1POG</a>
strefa planistyczna	PL.ZIPPZP.9556_247401-POG_1POG-21SI_20250126T160417
identfier	<a href="https://www.gov.pl/zagospodarowanieprzestrzenne/app/StrefaPlanistyczna/PL.ZIPPZP.9556/247401-POG/1POG-21SI/20250126T160417">https://www.gov.pl/zagospodarowanieprzestrzenne/app/StrefaPlanistyczna/PL.ZIPPZP.9556/247401-POG/1POG-21SI/20250126T160417</a>
przestrzen nazw	PL.ZIPPZP.9556/247401-POG
lokalny id	1POG-21SI
wersja id	20250126T160417
początek wersji obiektu	2025-01-26T16:04:17
nazwa	strefa infrastrukturalna
oznaczenie	21SI
symbol	SI
obowiązuje od	2025-01-26
obowiązuje do	obecnie
status	w opracowaniu <a href="https://inspire.ec.europa.eu/codelist/ProcessStepGeneralValue/elaboration">https://inspire.ec.europa.eu/codelist/ProcessStepGeneralValue/elaboration</a>
charakter ustalenia	ogólnie wiążące <a href="https://inspire.ec.europa.eu/codelist/RegulationNatureValue/generallyBinding">https://inspire.ec.europa.eu/codelist/RegulationNatureValue/generallyBinding</a>
profil podstawowy	teren infrastruktury technicznej teren komunikacji teren ogrodów działkowych
profil dodatkowy	teren usług teren produkcji teren zieleni urządzonej teren zieleni naturalnej teren lasu teren wód
minimalny udział powierzchni biologicznie czynnej	20%
geometria	





**plan**

<https://www.gov.pl/zagospodarowanieprzestrzenne/app/AktPlanowaniaPrzestrzennego/PL.ZIPPZP.9556/247401-POG/1POG>

**strefa planistyczna**

PL.ZIPPZP.9556\_247401-POG\_1POG-21SN\_20250126T160417

**identyfier**

<https://www.gov.pl/zagospodarowanieprzestrzenne/app/StrefaPlanistyczna/PL.ZIPPZP.9556/247401-POG/1POG-21SN/20250126T160417>

**przestrzen nazw**

PL.ZIPPZP.9556/247401-POG

**lokalny id**

1POG-21SN

**wersja id**

20250126T160417

**poczatek wersji obiektu**

2025-01-26T16:04:17

**nazwa**

strefa zieleni i rekreacji

**oznaczenie**

21SN

**symbol**

SN

**obowiazuje od**

2025-01-26

**obowiazuje do**

obecnie

**status**

w opracowaniu  
<https://inspire.ec.europa.eu/codelist/ProcessStepGeneralValue/elaboration>

**charakter ustalenia**

ogólnie wiążące  
<https://inspire.ec.europa.eu/codelist/RegulationNatureValue/generallyBinding>

**profil podstawowy**

teren zieleni urządzonej  
teren plaży  
teren wód  
teren komunikacji  
teren ogrodów działkowych  
teren infrastruktury technicznej

**profil dodatkowy**

teren usług sportu i rekreacji  
teren usług kultury i rozrywki  
teren usług handlu detalicznego  
teren usług gastronomii  
teren usług turystyki  
teren usług nauki  
teren usług edukacji  
teren usług zdrowia i pomocy społecznej  
teren zieleni naturalnej

**minimalny udział powierzchni biologicznie czynnej**

50%

geometria



plan

<https://www.gov.pl/zagospodarowanieprzestrzenne/app/AktPlanowaniaPrzestrzennego/PL.ZIPPZP.9556/247401-POG/1POG>

strefa planistyczna

PL.ZIPPZP.9556\_247401-POG\_1POG-21SU\_20250126T160417

identyfier

<https://www.gov.pl/zagospodarowanieprzestrzenne/app/StrefaPlanistyczna/PL.ZIPPZP.9556/247401-POG/1POG-21SU/20250126T160417>

przestrzen nazw

PL.ZIPPZP.9556/247401-POG

lokalny id

1POG-21SU

wersja id

20250126T160417

poczatek wersji obiektu

2025-01-26T16:04:17

nazwa

strefa usługowa

oznaczenie

21SU

symbol

SU

obowiazuje od

2025-01-26

obowiazuje do

obecnie

status

w opracowaniu  
<https://inspire.ec.europa.eu/codelist/ProcessStepGeneralValue/elaboration>

charakter ustalenia

ogólnie wiążące  
<https://inspire.ec.europa.eu/codelist/RegulationNatureValue/generallyBinding>

profil podstawowy

teren usług  
teren komunikacji  
teren zieleni urządzonej  
teren ogrodów działkowych  
teren infrastruktury technicznej

profil dodatkowy

teren zieleni naturalnej  
teren lasu  
teren wód

maksymalna nadziemna intensywnosc zabudowy

1

maksymalny udzial powierzchni zabudowy

60%

maksymalna wysokosc zabudowy

25.0 m

minimalny udzial powierzchni biologicznie czynnej

20%

geometria



plan

<https://www.gov.pl/zagospodarowanieprzestrzenne/app/AktPlanowaniaPrzestrzennego/PL.ZIPPZP.9556/247401-POG/1POG>

strefa planistyczna

PL.ZIPPZP.9556\_247401-POG\_1POG-21SW\_20250126T160417

identyfier

<https://www.gov.pl/zagospodarowanieprzestrzenne/app/StrefaPlanistyczna/PL.ZIPPZP.9556/247401-POG/1POG-21SW/20250126T160417>

przestrzen nazw

PL.ZIPPZP.9556/247401-POG

lokalny id

1POG-21SW

wersja id

20250126T160417

początek wersji obiektu

2025-01-26T16:04:17

nazwa

strefa wielofunkcyjna z zabudową mieszkaniową wielorodzinną

oznaczenie

21SW

symbol

SW

obowiązuje od

2025-01-26

obowiązuje do

obecnie

status

w opracowaniu  
<https://inspire.ec.europa.eu/codelist/ProcessStepGeneralValue/elaboration>

charakter ustalenia

ogólnie wiążące  
<https://inspire.ec.europa.eu/codelist/RegulationNatureValue/generallyBinding>

profil podstawowy

teren zabudowy mieszkaniowej wielorodzinnej  
teren usług  
teren komunikacji  
teren zieleni urządzonej  
teren ogrodów działkowych  
teren infrastruktury technicznej

profil dodatkowy

teren zieleni naturalnej  
teren lasu  
teren wód

maksymalna nadziemna intensywność zabudowy

4

maksymalny udział powierzchni zabudowy

70%

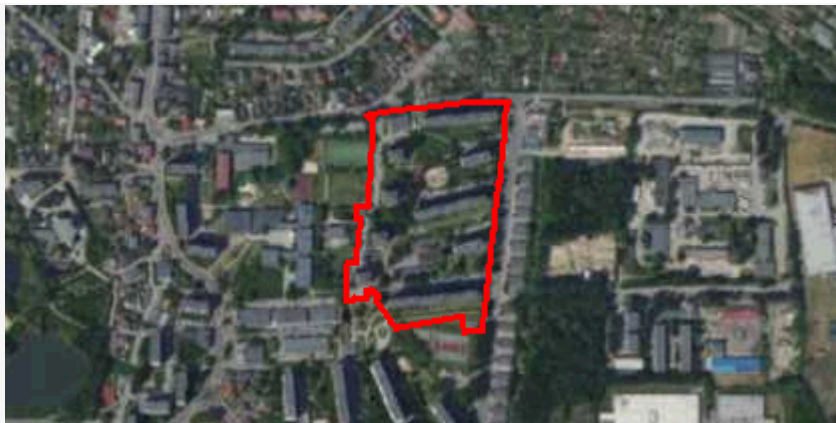
maksymalna wysokość zabudowy

40.0 m

minimalny udział powierzchni biologicznie czynnej

30%

geometria



plan

<https://www.gov.pl/zagospodarowanieprzestrzenne/app/AktPlanowaniaPrzestrzennego/PL.ZIPPZP.9556/247401-POG/1POG>

strefa planistyczna

PL.ZIPPZP.9556\_247401-POG\_1POG-21SJ\_20250126T160417

identfier

<https://www.gov.pl/zagospodarowanieprzestrzenne/app/StrefaPlanistyczna/PL.ZIPPZP.9556/247401-POG/1POG-21SJ/20250126T160417>

przestrzen nazw

PL.ZIPPZP.9556/247401-POG

lokalny id

1POG-21SJ

wersja id

20250126T160417

początek wersji obiektu

2025-01-26T16:04:17

nazwa

strefa wielofunkcyjna z zabudową mieszkaniową jednorodzinną

oznaczenie

21SJ

symbol

SJ

obowiązuje od

2025-01-26

obowiązuje do

obecnie

status

w opracowaniu  
<https://inspire.ec.europa.eu/codelist/ProcessStepGeneralValue/elaboration>

charakter ustalenia

ogólnie wiążące  
<https://inspire.ec.europa.eu/codelist/RegulationNatureValue/generallyBinding>

profil podstawowy

teren zabudowy mieszkaniowej jednorodzinnej  
teren usług  
teren komunikacji  
teren zieleni urządzonej  
teren ogrodów działkowych  
teren infrastruktury technicznej

profil dodatkowy

teren zabudowy letniskowej lub rekreacji indywidualnej  
teren zieleni naturalnej  
teren lasu  
teren wód

maksymalna nadziemna intensywnosc zabudowy

1

maksymalny udział powierzchni zabudowy

30%

maksymalna wysokosc zabudowy

10.0 m

minimalny udział powierzchni biologicznie czynnej	50%
geometria	
plan	<a href="https://www.gov.pl/zagospodarowanieprzestrzenne/app/AktPlanowaniaPrzestrzennego/PL.ZIPPZP.9556/247401-POG/1POG">https://www.gov.pl/zagospodarowanieprzestrzenne/app/AktPlanowaniaPrzestrzennego/PL.ZIPPZP.9556/247401-POG/1POG</a>
strefa planistyczna	PL.ZIPPZP.9556_247401-POG_1POG-21SP_20250126T160417
identfier	<a href="https://www.gov.pl/zagospodarowanieprzestrzenne/app/StrefaPlanistyczna/PL.ZIPPZP.9556/247401-POG/1POG-21SP/20250126T160417">https://www.gov.pl/zagospodarowanieprzestrzenne/app/StrefaPlanistyczna/PL.ZIPPZP.9556/247401-POG/1POG-21SP/20250126T160417</a>
przestrzen nazw	PL.ZIPPZP.9556/247401-POG
lokalny id	1POG-21SP
wersja id	20250126T160417
początek wersji obiektu	2025-01-26T16:04:17
nazwa	strefa gospodarcza
oznaczenie	21SP
symbol	SP
obowiązuje od	2025-01-26
obowiązuje do	obecnie
status	w opracowaniu <a href="https://inspire.ec.europa.eu/codelist/ProcessStepGeneralValue/elaboration">https://inspire.ec.europa.eu/codelist/ProcessStepGeneralValue/elaboration</a>
charakter ustalenia	ogólnie wiążące <a href="https://inspire.ec.europa.eu/codelist/RegulationNatureValue/generallyBinding">https://inspire.ec.europa.eu/codelist/RegulationNatureValue/generallyBinding</a>
profil podstawowy	teren produkcji teren komunikacji teren zieleni urządzonej teren ogrodów działkowych teren infrastruktury technicznej
profil dodatkowy	teren usług teren zieleni naturalnej teren lasu teren wód
maksymalna nadziemna intensywnosc zabudowy	4
maksymalny udział powierzchni zabudowy	70%
maksymalna wysokosc zabudowy	15.0 m



**minimalny udział powierzchni  
biologicznie czynnej** 25%

**geometria**



**plan** <https://www.gov.pl/zagospodarowanieprzestrzenne/app/AktPlanowaniaPrzestrzennego/PL.ZIPPZP.9556/247401-POG/1POG>

**strefa planistyczna** PL.ZIPPZP.9556\_247401-POG\_1POG-22SJ\_20250126T160417

**identfier** <https://www.gov.pl/zagospodarowanieprzestrzenne/app/StrefaPlanistyczna/PL.ZIPPZP.9556/247401-POG/1POG-22SJ/20250126T160417>

**przestrzen nazw** PL.ZIPPZP.9556/247401-POG

**lokalny id** 1POG-22SJ

**wersja id** 20250126T160417

**poczatek wersji obiektu** 2025-01-26T16:04:17

**nazwa** strefa wielofunkcyjna z zabudową mieszkaniową jednorodzinną

**oznaczenie** 22SJ

**symbol** SJ

**obowiazuje od** 2025-01-26

**obowiazuje do** obecnie

**status** w opracowaniu  
<https://inspire.ec.europa.eu/codelist/ProcessStepGeneralValue/elaboration>

**charakter ustalenia** ogólnie wiążące  
<https://inspire.ec.europa.eu/codelist/RegulationNatureValue/generallyBinding>

**profil podstawowy** teren zabudowy mieszkaniowej jednorodzinnej  
teren usług  
teren komunikacji  
teren zieleni urządzonej  
teren ogrodów działkowych  
teren infrastruktury technicznej

**profil dodatkowy** teren zabudowy letniskowej lub rekreacji indywidualnej  
teren zieleni naturalnej  
teren lasu  
teren wód

**maksymalna nadziemna  
intensywnosc zabudowy** 1

**maksymalny udział powierzchni  
zabudowy** 50%

<b>maksymalna wysokość zabudowy</b>	12.0 m
<b>minimalny udział powierzchni biologicznie czynnej</b>	40%
<b>geometria</b>	
<b>plan</b>	<a href="https://www.gov.pl/zagospodarowanieprzestrzenne/app/AktPlanowaniaPrzestrzennego/PL.ZIPPZP.9556/247401-POG/1POG">https://www.gov.pl/zagospodarowanieprzestrzenne/app/AktPlanowaniaPrzestrzennego/PL.ZIPPZP.9556/247401-POG/1POG</a>
<b>strefa planistyczna</b>	PL.ZIPPZP.9556_247401-POG_1POG-22SI_20250126T160417
<b>identyfikator</b>	<a href="https://www.gov.pl/zagospodarowanieprzestrzenne/app/StrefaPlanistyczna/PL.ZIPPZP.9556/247401-POG/1POG-22SI/20250126T160417">https://www.gov.pl/zagospodarowanieprzestrzenne/app/StrefaPlanistyczna/PL.ZIPPZP.9556/247401-POG/1POG-22SI/20250126T160417</a>
<b>przestrzeń nazw</b>	PL.ZIPPZP.9556/247401-POG
<b>lokalny id</b>	1POG-22SI
<b>wersja id</b>	20250126T160417
<b>początek wersji obiektu</b>	2025-01-26T16:04:17
<b>nazwa</b>	strefa infrastrukturalna
<b>oznaczenie</b>	22SI
<b>symbol</b>	SI
<b>obowiązuje od</b>	2025-01-26
<b>obowiązuje do</b>	obecnie
<b>status</b>	w opracowaniu <a href="https://inspire.ec.europa.eu/codelist/ProcessStepGeneralValue/elaboration">https://inspire.ec.europa.eu/codelist/ProcessStepGeneralValue/elaboration</a>
<b>charakter ustalenia</b>	ogólnie wiążące <a href="https://inspire.ec.europa.eu/codelist/RegulationNatureValue/generallyBinding">https://inspire.ec.europa.eu/codelist/RegulationNatureValue/generallyBinding</a>
<b>profil podstawowy</b>	teren infrastruktury technicznej teren komunikacji teren ogrodów działkowych
<b>profil dodatkowy</b>	teren usług teren produkcji teren zieleni urządzonej teren zieleni naturalnej teren lasu teren wód
<b>minimalny udział powierzchni biologicznie czynnej</b>	20%
<b>geometria</b>	



**plan**

<https://www.gov.pl/zagospodarowanieprzestrzenne/app/AktPlanowaniaPrzestrzennego/PL.ZIPPZP.9556/247401-POG/1POG>

**strefa planistyczna**

PL.ZIPPZP.9556\_247401-POG\_1POG-22SU\_20250126T160417

**identyfier**

<https://www.gov.pl/zagospodarowanieprzestrzenne/app/StrefaPlanistyczna/PL.ZIPPZP.9556/247401-POG/1POG-22SU/20250126T160417>

**przestrzen nazw**

PL.ZIPPZP.9556/247401-POG

**lokalny id**

1POG-22SU

**wersja id**

20250126T160417

**poczatek wersji obiektu**

2025-01-26T16:04:17

**nazwa**

strefa usługowa

**oznaczenie**

22SU

**symbol**

SU

**obowiazuje od**

2025-01-26

**obowiazuje do**

obecnie

**status**

w opracowaniu  
<https://inspire.ec.europa.eu/codelist/ProcessStepGeneralValue/elaboration>

**charakter ustalenia**

ogólnie wiążące  
<https://inspire.ec.europa.eu/codelist/RegulationNatureValue/generallyBinding>

**profil podstawowy**

teren usług  
teren komunikacji  
teren zieleni urządzonej  
teren ogrodów działkowych  
teren infrastruktury technicznej

**profil dodatkowy**

teren zieleni naturalnej  
teren lasu  
teren wód

**maksymalna nadziemna intensywnosc zabudowy**

3

**maksymalny udzial powierzchni zabudowy**

70%

**maksymalna wysokosc zabudowy**

25.0 m

**minimalny udzial powierzchni biologicznie czynnej**

30%

geometria



plan

<https://www.gov.pl/zagospodarowanieprzestrzenne/app/AktPlanowaniaPrzestrzennego/PL.ZIPPZP.9556/247401-POG/1POG>

strefa planistyczna

PL.ZIPPZP.9556\_247401-POG\_1POG-22SW\_20250126T160417

identyfier

<https://www.gov.pl/zagospodarowanieprzestrzenne/app/StrefaPlanistyczna/PL.ZIPPZP.9556/247401-POG/1POG-22SW/20250126T160417>

przestrzen nazw

PL.ZIPPZP.9556/247401-POG

lokalny id

1POG-22SW

wersja id

20250126T160417

początek wersji obiektu

2025-01-26T16:04:17

nazwa

strefa wielofunkcyjna z zabudową mieszkaniową wielorodzinną

oznaczenie

22SW

symbol

SW

obowiązuje od

2025-01-26

obowiązuje do

obecnie

status

w opracowaniu  
<https://inspire.ec.europa.eu/codelist/ProcessStepGeneralValue/elaboration>

charakter ustalenia

ogólnie wiążące  
<https://inspire.ec.europa.eu/codelist/RegulationNatureValue/generallyBinding>

profil podstawowy

teren zabudowy mieszkaniowej wielorodzinnej  
teren usług  
teren komunikacji  
teren zieleni urządzonej  
teren ogrodów działkowych  
teren infrastruktury technicznej

profil dodatkowy

teren zieleni naturalnej  
teren lasu  
teren wód

maksymalna nadziemna intensywność zabudowy

4

maksymalny udział powierzchni zabudowy

70%

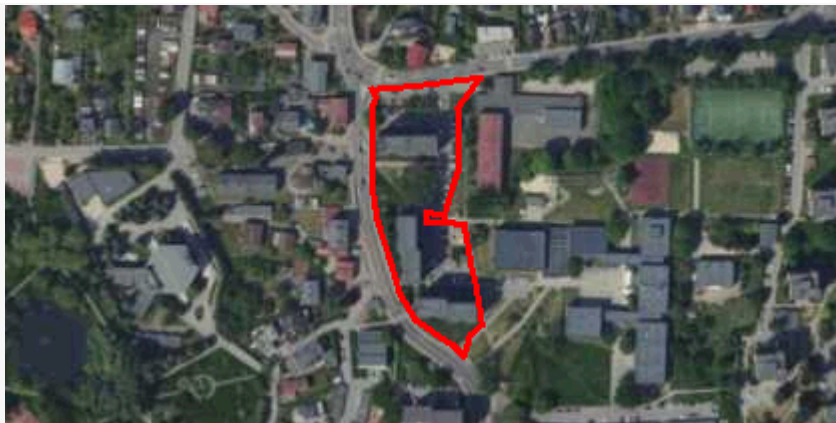
maksymalna wysokość zabudowy

40.0 m

minimalny udział powierzchni biologicznie czynnej

30%

geometria



plan

<https://www.gov.pl/zagospodarowanieprzestrzenne/app/AktPlanowaniaPrzestrzennego/PL.ZIPPZP.9556/247401-POG/1POG>

strefa planistyczna

PL.ZIPPZP.9556\_247401-POG\_1POG-22SN\_20250126T160417

identfier

<https://www.gov.pl/zagospodarowanieprzestrzenne/app/StrefaPlanistyczna/PL.ZIPPZP.9556/247401-POG/1POG-22SN/20250126T160417>

przestrzen nazw

PL.ZIPPZP.9556/247401-POG

lokalny id

1POG-22SN

wersja id

20250126T160417

początek wersji obiektu

2025-01-26T16:04:17

nazwa

strefa zieleni i rekreacji

oznaczenie

22SN

symbol

SN

obowiązuje od

2025-01-26

obowiązuje do

obecnie

status

w opracowaniu  
<https://inspire.ec.europa.eu/codelist/ProcessStepGeneralValue/elaboration>

charakter ustalenia

ogólnie wiążące  
<https://inspire.ec.europa.eu/codelist/RegulationNatureValue/generallyBinding>

profil podstawowy

teren zieleni urządzonej  
teren plaży  
teren wód  
teren komunikacji  
teren ogrodów działkowych  
teren infrastruktury technicznej

profil dodatkowy

teren zieleni naturalnej

minimalny udział powierzchni  
biologicznie czynnej

50%

geometria





**plan**

<https://www.gov.pl/zagospodarowanieprzestrzenne/app/AktPlanowaniaPrzestrzennego/PL.ZIPPZP.9556/247401-POG/1POG>

**strefa planistyczna**

PL.ZIPPZP.9556\_247401-POG\_1POG-22SP\_20250126T160417

**identyfier**

<https://www.gov.pl/zagospodarowanieprzestrzenne/app/StrefaPlanistyczna/PL.ZIPPZP.9556/247401-POG/1POG-22SP/20250126T160417>

**przestrzen nazw**

PL.ZIPPZP.9556/247401-POG

**lokalny id**

1POG-22SP

**wersja id**

20250126T160417

**poczatek wersji obiektu**

2025-01-26T16:04:17

**nazwa**

strefa gospodarcza

**oznaczenie**

22SP

**symbol**

SP

**obowiazuje od**

2025-01-26

**obowiazuje do**

obecnie

**status**

w opracowaniu  
<https://inspire.ec.europa.eu/codelist/ProcessStepGeneralValue/elaboration>

**charakter ustalenia**

ogólnie wiążące  
<https://inspire.ec.europa.eu/codelist/RegulationNatureValue/generallyBinding>

**profil podstawowy**

teren produkcji  
teren komunikacji  
teren zieleni urządzonej  
teren ogrodów działkowych  
teren infrastruktury technicznej

**profil dodatkowy**

teren usług  
teren zieleni naturalnej  
teren lasu  
teren wód

**maksymalna nadziemna intensywnosc zabudowy**

4

**maksymalny udzial powierzchni zabudowy**

80%

**maksymalna wysokosc zabudowy**

35.0 m

**minimalny udzial powierzchni biologicznie czynnej**

10%

geometria



plan

<https://www.gov.pl/zagospodarowanieprzestrzenne/app/AktPlanowaniaPrzestrzennego/PL.ZIPPZP.9556/247401-POG/1POG>

strefa planistyczna

PL.ZIPPZP.9556\_247401-POG\_1POG-23SJ\_20250126T160417

identfier

<https://www.gov.pl/zagospodarowanieprzestrzenne/app/StrefaPlanistyczna/PL.ZIPPZP.9556/247401-POG/1POG-23SJ/20250126T160417>

przestrzen nazw

PL.ZIPPZP.9556/247401-POG

lokalny id

1POG-23SJ

wersja id

20250126T160417

początek wersji obiektu

2025-01-26T16:04:17

nazwa

strefa wielofunkcyjna z zabudową mieszkaniową jednorodzinną

oznaczenie

23SJ

symbol

SJ

obowiązuje od

2025-01-26

obowiązuje do

obecnie

status

w opracowaniu  
<https://inspire.ec.europa.eu/codelist/ProcessStepGeneralValue/elaboration>

charakter ustalenia

ogólnie wiążące  
<https://inspire.ec.europa.eu/codelist/RegulationNatureValue/generallyBinding>

profil podstawowy

teren zabudowy mieszkaniowej jednorodzinnej  
teren usług  
teren komunikacji  
teren zieleni urządzonej  
teren ogrodów działkowych  
teren infrastruktury technicznej

profil dodatkowy

teren zabudowy letniskowej lub rekreacji indywidualnej  
teren zieleni naturalnej  
teren lasu  
teren wód

maksymalna nadziemna intensywność zabudowy

1

maksymalny udział powierzchni zabudowy

50%

maksymalna wysokość zabudowy

12.0 m

**minimalny udział powierzchni  
biologicznie czynnej** 40%

**geometria**



**plan** <https://www.gov.pl/zagospodarowanieprzestrzenne/app/AktPlanowaniaPrzestrzennego/PL.ZIPPZP.9556/247401-POG/1POG>

**strefa planistyczna** PL.ZIPPZP.9556\_247401-POG\_1POG-23SI\_20250126T160417

**identyfier** <https://www.gov.pl/zagospodarowanieprzestrzenne/app/StrefaPlanistyczna/PL.ZIPPZP.9556/247401-POG/1POG-23SI/20250126T160417>

**przestrzen nazw** PL.ZIPPZP.9556/247401-POG

**lokalny id** 1POG-23SI

**wersja id** 20250126T160417

**początek wersji obiektu** 2025-01-26T16:04:17

**nazwa** strefa infrastrukturalna

**oznaczenie** 23SI

**symbol** SI

**obowiązuje od** 2025-01-26

**obowiązuje do** obecnie

**status** w opracowaniu  
<https://inspire.ec.europa.eu/codelist/ProcessStepGeneralValue/elaboration>

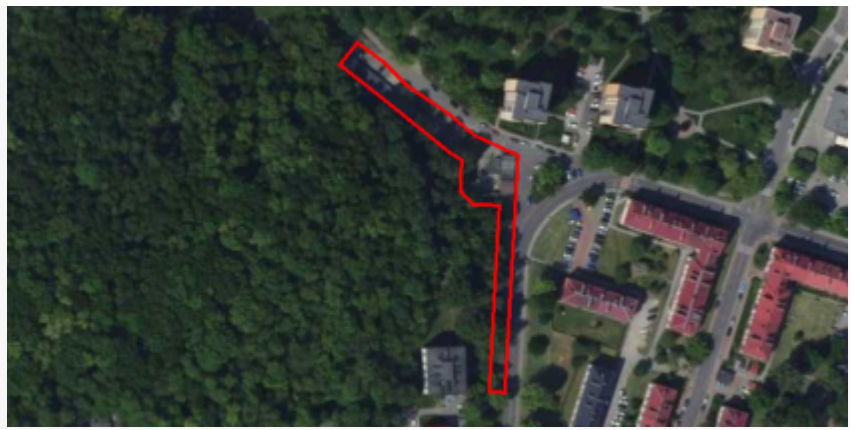
**charakter ustalenia** ogólnie wiążące  
<https://inspire.ec.europa.eu/codelist/RegulationNatureValue/generallyBinding>

**profil podstawowy** teren infrastruktury technicznej  
teren komunikacji  
teren ogrodów działkowych

**profil dodatkowy** teren usług  
teren produkcji  
teren zieleni urządzonej  
teren zieleni naturalnej  
teren lasu  
teren wód

**minimalny udział powierzchni  
biologicznie czynnej** 20%

**geometria**



**plan**

<https://www.gov.pl/zagospodarowanieprzestrzenne/app/AktPlanowaniaPrzestrzennego/PL.ZIPPZP.9556/247401-POG/1POG>

**strefa planistyczna**

PL.ZIPPZP.9556\_247401-POG\_1POG-23SU\_20250126T160417

**identyfier**

<https://www.gov.pl/zagospodarowanieprzestrzenne/app/StrefaPlanistyczna/PL.ZIPPZP.9556/247401-POG/1POG-23SU/20250126T160417>

**przestrzen nazw**

PL.ZIPPZP.9556/247401-POG

**lokalny id**

1POG-23SU

**wersja id**

20250126T160417

**poczatek wersji obiektu**

2025-01-26T16:04:17

**nazwa**

strefa usługowa

**oznaczenie**

23SU

**symbol**

SU

**obowiazuje od**

2025-01-26

**obowiazuje do**

obecnie

**status**

w opracowaniu  
<https://inspire.ec.europa.eu/codelist/ProcessStepGeneralValue/elaboration>

**charakter ustalenia**

ogólnie wiążące  
<https://inspire.ec.europa.eu/codelist/RegulationNatureValue/generallyBinding>

**profil podstawowy**

teren usług  
teren komunikacji  
teren zieleni urządzonej  
teren ogrodów działkowych  
teren infrastruktury technicznej

**profil dodatkowy**

teren zieleni naturalnej  
teren lasu  
teren wód

**maksymalna nadziemna intensywnosc zabudowy**

3

**maksymalny udzial powierzchni zabudowy**

60%

**maksymalna wysokosc zabudowy**

25.0 m

**minimalny udzial powierzchni biologicznie czynnej**

30%

geometria



plan

<https://www.gov.pl/zagospodarowanieprzestrzenne/app/AktPlanowaniaPrzestrzennego/PL.ZIPPZP.9556/247401-POG/1POG>

strefa planistyczna

PL.ZIPPZP.9556\_247401-POG\_1POG-23SW\_20250126T160417

identyfier

<https://www.gov.pl/zagospodarowanieprzestrzenne/app/StrefaPlanistyczna/PL.ZIPPZP.9556/247401-POG/1POG-23SW/20250126T160417>

przestrzen nazw

PL.ZIPPZP.9556/247401-POG

lokalny id

1POG-23SW

wersja id

20250126T160417

początek wersji obiektu

2025-01-26T16:04:17

nazwa

strefa wielofunkcyjna z zabudową mieszkaniową wielorodzinną

oznaczenie

23SW

symbol

SW

obowiązuje od

2025-01-26

obowiązuje do

obecnie

status

w opracowaniu  
<https://inspire.ec.europa.eu/codelist/ProcessStepGeneralValue/elaboration>

charakter ustalenia

ogólnie wiążące  
<https://inspire.ec.europa.eu/codelist/RegulationNatureValue/generallyBinding>

profil podstawowy

teren zabudowy mieszkaniowej wielorodzinnej  
teren usług  
teren komunikacji  
teren zieleni urządzonej  
teren ogrodów działkowych  
teren infrastruktury technicznej

profil dodatkowy

teren zabudowy mieszkaniowej jednorodzinnej  
teren zieleni naturalnej  
teren lasu  
teren wód

maksymalna nadziemna  
intensywność zabudowy

3.5

maksymalny udział powierzchni  
zabudowy

70%

maksymalna wysokość zabudowy

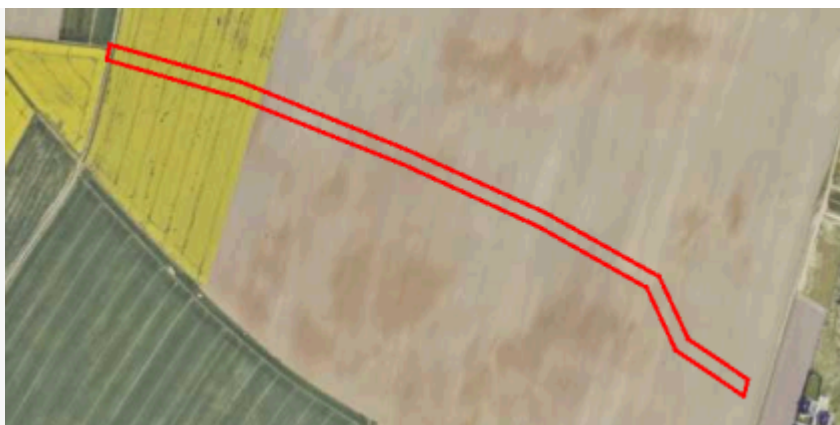
40.0 m

minimalny udział powierzchni



biologicznie czynnej	30%
geometria	
plan	<a href="https://www.gov.pl/zagospodarowanieprzestrzenne/app/AktPlanowaniaPrzestrzennego/PL.ZIPPZP.9556/247401-POG/1POG">https://www.gov.pl/zagospodarowanieprzestrzenne/app/AktPlanowaniaPrzestrzennego/PL.ZIPPZP.9556/247401-POG/1POG</a>
strefa planistyczna	PL.ZIPPZP.9556_247401-POG_1POG-23SP_20250126T160417
identfier	<a href="https://www.gov.pl/zagospodarowanieprzestrzenne/app/StrefaPlanistyczna/PL.ZIPPZP.9556/247401-POG/1POG-23SP/20250126T160417">https://www.gov.pl/zagospodarowanieprzestrzenne/app/StrefaPlanistyczna/PL.ZIPPZP.9556/247401-POG/1POG-23SP/20250126T160417</a>
przestrzen nazw	PL.ZIPPZP.9556/247401-POG
lokalny id	1POG-23SP
wersja id	20250126T160417
początek wersji obiektu	2025-01-26T16:04:17
nazwa	strefa gospodarcza
oznaczenie	23SP
symbol	SP
obowiązuje od	2025-01-26
obowiązuje do	obecnie
status	w opracowaniu <a href="https://inspire.ec.europa.eu/codelist/ProcessStepGeneralValue/elaboration">https://inspire.ec.europa.eu/codelist/ProcessStepGeneralValue/elaboration</a>
charakter ustalenia	ogólnie wiążące <a href="https://inspire.ec.europa.eu/codelist/RegulationNatureValue/generallyBinding">https://inspire.ec.europa.eu/codelist/RegulationNatureValue/generallyBinding</a>
profil podstawowy	teren produkcji teren komunikacji teren zieleni urządzonej teren ogrodów działkowych teren infrastruktury technicznej
profil dodatkowy	teren usług teren zieleni naturalnej teren lasu teren wód
maksymalna nadziemna intensywnosc zabudowy	4
maksymalny udział powierzchni zabudowy	80%
maksymalna wysokosc zabudowy	70.0 m

minimalny udział powierzchni biologicznie czynnej	10%
geometria	
plan	<a href="https://www.gov.pl/zagospodarowanieprzestrzenne/app/AktPlanowaniaPrzestrzennego/PL.ZIPPZP.9556/247401-POG/1POG">https://www.gov.pl/zagospodarowanieprzestrzenne/app/AktPlanowaniaPrzestrzennego/PL.ZIPPZP.9556/247401-POG/1POG</a>
strefa planistyczna	PL.ZIPPZP.9556_247401-POG_1POG-23SN_20250126T160417
identyfier	<a href="https://www.gov.pl/zagospodarowanieprzestrzenne/app/StrefaPlanistyczna/PL.ZIPPZP.9556/247401-POG/1POG-23SN/20250126T160417">https://www.gov.pl/zagospodarowanieprzestrzenne/app/StrefaPlanistyczna/PL.ZIPPZP.9556/247401-POG/1POG-23SN/20250126T160417</a>
przestrzen nazw	PL.ZIPPZP.9556/247401-POG
lokalny id	1POG-23SN
wersja id	20250126T160417
początek wersji obiektu	2025-01-26T16:04:17
nazwa	strefa zieleni i rekreacji
oznaczenie	23SN
symbol	SN
obowiązuje od	2025-01-26
obowiązuje do	obecnie
status	w opracowaniu <a href="https://inspire.ec.europa.eu/codelist/ProcessStepGeneralValue/elaboration">https://inspire.ec.europa.eu/codelist/ProcessStepGeneralValue/elaboration</a>
charakter ustalenia	ogólnie wiążące <a href="https://inspire.ec.europa.eu/codelist/RegulationNatureValue/generallyBinding">https://inspire.ec.europa.eu/codelist/RegulationNatureValue/generallyBinding</a>
profil podstawowy	teren zieleni urządzonej teren plaży teren wód teren komunikacji teren ogrodów działkowych teren infrastruktury technicznej
profil dodatkowy	teren zieleni naturalnej
minimalny udział powierzchni biologicznie czynnej	50%
geometria	



**plan**

<https://www.gov.pl/zagospodarowanieprzestrzenne/app/AktPlanowaniaPrzestrzennego/PL.ZIPPZP.9556/247401-POG/1POG>

**strefa planistyczna**

PL.ZIPPZP.9556\_247401-POG\_1POG-24SJ\_20250126T160417

**identyfier**

<https://www.gov.pl/zagospodarowanieprzestrzenne/app/StrefaPlanistyczna/PL.ZIPPZP.9556/247401-POG/1POG-24SJ/20250126T160417>

**przestrzen nazw**

PL.ZIPPZP.9556/247401-POG

**lokalny id**

1POG-24SJ

**wersja id**

20250126T160417

**poczatek wersji obiektu**

2025-01-26T16:04:17

**nazwa**

strefa wielofunkcyjna z zabudową mieszkaniową jednorodzinną

**oznaczenie**

24SJ

**symbol**

SJ

**obowiazuje od**

2025-01-26

**obowiazuje do**

obecnie

**status**

w opracowaniu  
<https://inspire.ec.europa.eu/codelist/ProcessStepGeneralValue/elaboration>

**charakter ustalenia**

ogólnie wiążące  
<https://inspire.ec.europa.eu/codelist/RegulationNatureValue/generallyBinding>

**profil podstawowy**

teren zabudowy mieszkaniowej jednorodzinnej  
teren usług  
teren komunikacji  
teren zieleni urządzonej  
teren ogrodów działkowych  
teren infrastruktury technicznej

**profil dodatkowy**

teren zabudowy letniskowej lub rekreacji indywidualnej  
teren zieleni naturalnej  
teren lasu  
teren wód

**maksymalna nadziemna intensywnosc zabudowy**

1

**maksymalny udzial powierzchni zabudowy**

60%

**maksymalna wysokosc zabudowy**

12.0 m

**minimalny udzial powierzchni**

biologicznie czynnej	30%
geometria	
plan	<a href="https://www.gov.pl/zagospodarowanieprzestrzenne/app/AktPlanowaniaPrzestrzennego/PL.ZIPPZP.9556/247401-POG/1POG">https://www.gov.pl/zagospodarowanieprzestrzenne/app/AktPlanowaniaPrzestrzennego/PL.ZIPPZP.9556/247401-POG/1POG</a>
strefa planistyczna	PL.ZIPPZP.9556_247401-POG_1POG-24SI_20250126T160417
identfier	<a href="https://www.gov.pl/zagospodarowanieprzestrzenne/app/StrefaPlanistyczna/PL.ZIPPZP.9556/247401-POG/1POG-24SI/20250126T160417">https://www.gov.pl/zagospodarowanieprzestrzenne/app/StrefaPlanistyczna/PL.ZIPPZP.9556/247401-POG/1POG-24SI/20250126T160417</a>
przestrzen nazw	PL.ZIPPZP.9556/247401-POG
lokalny id	1POG-24SI
wersja id	20250126T160417
początek wersji obiektu	2025-01-26T16:04:17
nazwa	strefa infrastrukturalna
oznaczenie	24SI
symbol	SI
obowiązuje od	2025-01-26
obowiązuje do	obecnie
status	w opracowaniu <a href="https://inspire.ec.europa.eu/codelist/ProcessStepGeneralValue/elaboration">https://inspire.ec.europa.eu/codelist/ProcessStepGeneralValue/elaboration</a>
charakter ustalenia	ogólnie wiążące <a href="https://inspire.ec.europa.eu/codelist/RegulationNatureValue/generallyBinding">https://inspire.ec.europa.eu/codelist/RegulationNatureValue/generallyBinding</a>
profil podstawowy	teren infrastruktury technicznej teren komunikacji teren ogrodów działkowych
profil dodatkowy	teren usług teren produkcji teren zieleni urządzonej teren zieleni naturalnej teren lasu teren wód
minimalny udział powierzchni biologicznie czynnej	20%
geometria	



**plan**

<https://www.gov.pl/zagospodarowanieprzestrzenne/app/AktPlanowaniaPrzestrzennego/PL.ZIPPZP.9556/247401-POG/1POG>

**strefa planistyczna**

PL.ZIPPZP.9556\_247401-POG\_1POG-24SU\_20250126T160417

**identyfier**

<https://www.gov.pl/zagospodarowanieprzestrzenne/app/StrefaPlanistyczna/PL.ZIPPZP.9556/247401-POG/1POG-24SU/20250126T160417>

**przestrzen nazw**

PL.ZIPPZP.9556/247401-POG

**lokalny id**

1POG-24SU

**wersja id**

20250126T160417

**poczatek wersji obiektu**

2025-01-26T16:04:17

**nazwa**

strefa usługowa

**oznaczenie**

24SU

**symbol**

SU

**obowiazuje od**

2025-01-26

**obowiazuje do**

obecnie

**status**

w opracowaniu  
<https://inspire.ec.europa.eu/codelist/ProcessStepGeneralValue/elaboration>

**charakter ustalenia**

ogólnie wiążące  
<https://inspire.ec.europa.eu/codelist/RegulationNatureValue/generallyBinding>

**profil podstawowy**

teren usług  
teren komunikacji  
teren zieleni urządzonej  
teren ogrodów działkowych  
teren infrastruktury technicznej

**profil dodatkowy**

teren zieleni naturalnej  
teren lasu  
teren wód

**maksymalna nadziemna intensywnosc zabudowy**

3

**maksymalny udzial powierzchni zabudowy**

70%

**maksymalna wysokosc zabudowy**

25.0 m

**minimalny udzial powierzchni biologicznie czynnej**

15%



geometria



plan

<https://www.gov.pl/zagospodarowanieprzestrzenne/app/AktPlanowaniaPrzestrzennego/PL.ZIPPZP.9556/247401-POG/1POG>

strefa planistyczna

PL.ZIPPZP.9556\_247401-POG\_1POG-24SW\_20250126T160417

identyfier

<https://www.gov.pl/zagospodarowanieprzestrzenne/app/StrefaPlanistyczna/PL.ZIPPZP.9556/247401-POG/1POG-24SW/20250126T160417>

przestrzen nazw

PL.ZIPPZP.9556/247401-POG

lokalny id

1POG-24SW

wersja id

20250126T160417

początek wersji obiektu

2025-01-26T16:04:17

nazwa

strefa wielofunkcyjna z zabudową mieszkaniową wielorodzinną

oznaczenie

24SW

symbol

SW

obowiązuje od

2025-01-26

obowiązuje do

obecnie

status

w opracowaniu  
<https://inspire.ec.europa.eu/codelist/ProcessStepGeneralValue/elaboration>

charakter ustalenia

ogólnie wiążące  
<https://inspire.ec.europa.eu/codelist/RegulationNatureValue/generallyBinding>

profil podstawowy

teren zabudowy mieszkaniowej wielorodzinnej  
teren usług  
teren komunikacji  
teren zieleni urządzonej  
teren ogrodów działkowych  
teren infrastruktury technicznej

profil dodatkowy

teren zabudowy mieszkaniowej jednorodzinnej  
teren zieleni naturalnej  
teren lasu  
teren wód

maksymalna nadziemna  
intensywnosc zabudowy

3.5

maksymalny udział powierzchni  
zabudowy

70%

maksymalna wysokość zabudowy

40.0 m

minimalny udział powierzchni

biologicznie czynnej	30%
geometria	
plan	<a href="https://www.gov.pl/zagospodarowanieprzestrzenne/app/AktPlanowaniaPrzestrzennego/PL.ZIPPZP.9556/247401-POG/1POG">https://www.gov.pl/zagospodarowanieprzestrzenne/app/AktPlanowaniaPrzestrzennego/PL.ZIPPZP.9556/247401-POG/1POG</a>
strefa planistyczna	PL.ZIPPZP.9556_247401-POG_1POG-24SN_20250126T160417
identyfier	<a href="https://www.gov.pl/zagospodarowanieprzestrzenne/app/StrefaPlanistyczna/PL.ZIPPZP.9556/247401-POG/1POG-24SN/20250126T160417">https://www.gov.pl/zagospodarowanieprzestrzenne/app/StrefaPlanistyczna/PL.ZIPPZP.9556/247401-POG/1POG-24SN/20250126T160417</a>
przestrzen nazw	PL.ZIPPZP.9556/247401-POG
lokalny id	1POG-24SN
wersja id	20250126T160417
początek wersji obiektu	2025-01-26T16:04:17
nazwa	strefa zieleni i rekreacji
oznaczenie	24SN
symbol	SN
obowiązuje od	2025-01-26
obowiązuje do	obecnie
status	w opracowaniu <a href="https://inspire.ec.europa.eu/codelist/ProcessStepGeneralValue/elaboration">https://inspire.ec.europa.eu/codelist/ProcessStepGeneralValue/elaboration</a>
charakter ustalenia	ogólnie wiążące <a href="https://inspire.ec.europa.eu/codelist/RegulationNatureValue/generallyBinding">https://inspire.ec.europa.eu/codelist/RegulationNatureValue/generallyBinding</a>
profil podstawowy	teren zieleni urządzonej teren plaży teren wód teren komunikacji teren ogrodów działkowych teren infrastruktury technicznej
profil dodatkowy	teren zieleni naturalnej
minimalny udział powierzchni biologicznie czynnej	50%
geometria	



**plan**

<https://www.gov.pl/zagospodarowanieprzestrzenne/app/AktPlanowaniaPrzestrzennego/PL.ZIPPZP.9556/247401-POG/1POG>

**strefa planistyczna**

PL.ZIPPZP.9556\_247401-POG\_1POG-24SP\_20250126T160417

**identyfier**

<https://www.gov.pl/zagospodarowanieprzestrzenne/app/StrefaPlanistyczna/PL.ZIPPZP.9556/247401-POG/1POG-24SP/20250126T160417>

**przestrzen nazw**

PL.ZIPPZP.9556/247401-POG

**lokalny id**

1POG-24SP

**wersja id**

20250126T160417

**poczatek wersji obiektu**

2025-01-26T16:04:17

**nazwa**

strefa gospodarcza

**oznaczenie**

24SP

**symbol**

SP

**obowiazuje od**

2025-01-26

**obowiazuje do**

obecnie

**status**

w opracowaniu  
<https://inspire.ec.europa.eu/codelist/ProcessStepGeneralValue/elaboration>

**charakter ustalenia**

ogólnie wiążące  
<https://inspire.ec.europa.eu/codelist/RegulationNatureValue/generallyBinding>

**profil podstawowy**

teren produkcji  
teren komunikacji  
teren zieleni urządzonej  
teren ogrodów działkowych  
teren infrastruktury technicznej

**profil dodatkowy**

teren usług  
teren zieleni naturalnej  
teren lasu  
teren wód

**maksymalna nadziemna intensywnosc zabudowy**

4

**maksymalny udzial powierzchni zabudowy**

80%

**maksymalna wysokosc zabudowy**

30.0 m

**minimalny udzial powierzchni biologicznie czynnej**

20%

geometria



plan

<https://www.gov.pl/zagospodarowanieprzestrzenne/app/AktPlanowaniaPrzestrzennego/PL.ZIPPZP.9556/247401-POG/1POG>

strefa planistyczna

PL.ZIPPZP.9556\_247401-POG\_1POG-25SJ\_20250126T160417

identfier

<https://www.gov.pl/zagospodarowanieprzestrzenne/app/StrefaPlanistyczna/PL.ZIPPZP.9556/247401-POG/1POG-25SJ/20250126T160417>

przestrzen nazw

PL.ZIPPZP.9556/247401-POG

lokalny id

1POG-25SJ

wersja id

20250126T160417

początek wersji obiektu

2025-01-26T16:04:17

nazwa

strefa wielofunkcyjna z zabudową mieszkaniową jednorodzinną

oznaczenie

25SJ

symbol

SJ

obowiązuje od

2025-01-26

obowiązuje do

obecnie

status

w opracowaniu  
<https://inspire.ec.europa.eu/codelist/ProcessStepGeneralValue/elaboration>

charakter ustalenia

ogólnie wiążące  
<https://inspire.ec.europa.eu/codelist/RegulationNatureValue/generallyBinding>

profil podstawowy

teren zabudowy mieszkaniowej jednorodzinnej  
teren usług  
teren komunikacji  
teren zieleni urządzonej  
teren ogrodów działkowych  
teren infrastruktury technicznej

profil dodatkowy

teren zabudowy letniskowej lub rekreacji indywidualnej  
teren zieleni naturalnej  
teren lasu  
teren wód

maksymalna nadziemna intensywnosc zabudowy

1

maksymalny udział powierzchni zabudowy

50%

maksymalna wysokosc zabudowy

12.0 m

**minimalny udział powierzchni  
biologicznie czynnej** 40%

**geometria**



**plan** <https://www.gov.pl/zagospodarowanieprzestrzenne/app/AktPlanowaniaPrzestrzennego/PL.ZIPPZP.9556/247401-POG/1POG>

**strefa planistyczna** PL.ZIPPZP.9556\_247401-POG\_1POG-25SI\_20250126T160417

**identfier** <https://www.gov.pl/zagospodarowanieprzestrzenne/app/StrefaPlanistyczna/PL.ZIPPZP.9556/247401-POG/1POG-25SI/20250126T160417>

**przestrzen nazw** PL.ZIPPZP.9556/247401-POG

**lokalny id** 1POG-25SI

**wersja id** 20250126T160417

**początek wersji obiektu** 2025-01-26T16:04:17

**nazwa** strefa infrastrukturalna

**oznaczenie** 25SI

**symbol** SI

**obowiązuje od** 2025-01-26

**obowiązuje do** obecnie

**status** w opracowaniu  
<https://inspire.ec.europa.eu/codelist/ProcessStepGeneralValue/elaboration>

**charakter ustalenia** ogólnie wiążące  
<https://inspire.ec.europa.eu/codelist/RegulationNatureValue/generallyBinding>


**profil podstawowy** teren infrastruktury technicznej  
teren komunikacji  
teren ogrodów działkowych

**profil dodatkowy** teren usług  
teren produkcji  
teren zieleni urządzonej  
teren zieleni naturalnej  
teren lasu  
teren wód

**minimalny udział powierzchni  
biologicznie czynnej** 20%

**geometria**





**plan**

<https://www.gov.pl/zagospodarowanieprzestrzenne/app/AktPlanowaniaPrzestrzennego/PL.ZIPPZP.9556/247401-POG/1POG>

**strefa planistyczna**

PL.ZIPPZP.9556\_247401-POG\_1POG-25SN\_20250126T160417

**identyfier**

<https://www.gov.pl/zagospodarowanieprzestrzenne/app/StrefaPlanistyczna/PL.ZIPPZP.9556/247401-POG/1POG-25SN/20250126T160417>

**przestrzen nazw**

PL.ZIPPZP.9556/247401-POG

**lokalny id**

1POG-25SN

**wersja id**

20250126T160417

**poczatek wersji obiektu**

2025-01-26T16:04:17

**nazwa**

strefa zieleni i rekreacji

**oznaczenie**

25SN

**symbol**

SN

**obowiazuje od**

2025-01-26

**obowiazuje do**

obecnie

**status**

w opracowaniu  
<https://inspire.ec.europa.eu/codelist/ProcessStepGeneralValue/elaboration>

**charakter ustalenia**

ogólnie wiążące  
<https://inspire.ec.europa.eu/codelist/RegulationNatureValue/generallyBinding>

**profil podstawowy**

teren zieleni urządzonej  
teren plaży  
teren wód  
teren komunikacji  
teren ogrodów działkowych  
teren infrastruktury technicznej

**profil dodatkowy**

teren usług sportu i rekreacji  
teren usług kultury i rozrywki  
teren usług handlu detalicznego  
teren zieleni naturalnej

**minimalny udział powierzchni biologicznie czynnej**

50%

**geometria**



plan

<https://www.gov.pl/zagospodarowanieprzestrzenne/app/AktPlanowaniaPrzestrzennego/PL.ZIPPZP.9556/247401-POG/1POG>

strefa planistyczna

PL.ZIPPZP.9556\_247401-POG\_1POG-25SU\_20250126T160417

identyfier

<https://www.gov.pl/zagospodarowanieprzestrzenne/app/StrefaPlanistyczna/PL.ZIPPZP.9556/247401-POG/1POG-25SU/20250126T160417>

przestrzen nazw

PL.ZIPPZP.9556/247401-POG

lokalny id

1POG-25SU

wersja id

20250126T160417

poczatek wersji obiektu

2025-01-26T16:04:17

nazwa

strefa usługowa

oznaczenie

25SU

symbol

SU

obowiazuje od

2025-01-26

obowiazuje do

obecnie

status

w opracowaniu  
<https://inspire.ec.europa.eu/codelist/ProcessStepGeneralValue/elaboration>

charakter ustalenia

ogólnie wiążące  
<https://inspire.ec.europa.eu/codelist/RegulationNatureValue/generallyBinding>

profil podstawowy

teren usług  
teren komunikacji  
teren zieleni urządzonej  
teren ogrodów działkowych  
teren infrastruktury technicznej

profil dodatkowy

teren zieleni naturalnej  
teren lasu  
teren wód

maksymalna nadziemna intensywnosc zabudowy

3

maksymalny udzial powierzchni zabudowy

60%

maksymalna wysokosc zabudowy

25.0 m

minimalny udzial powierzchni biologicznie czynnej

30%

geometria



plan

<https://www.gov.pl/zagospodarowanieprzestrzenne/app/AktPlanowaniaPrzestrzennego/PL.ZIPPZP.9556/247401-POG/1POG>

strefa planistyczna

PL.ZIPPZP.9556\_247401-POG\_1POG-25SP\_20250126T160417

identyfier

<https://www.gov.pl/zagospodarowanieprzestrzenne/app/StrefaPlanistyczna/PL.ZIPPZP.9556/247401-POG/1POG-25SP/20250126T160417>

przestrzen nazw

PL.ZIPPZP.9556/247401-POG

lokalny id

1POG-25SP

wersja id

20250126T160417

początek wersji obiektu

2025-01-26T16:04:17

nazwa

strefa gospodarcza

oznaczenie

25SP

symbol

SP

obowiązuje od

2025-01-26

obowiązuje do

obecnie

status

w opracowaniu  
<https://inspire.ec.europa.eu/codelist/ProcessStepGeneralValue/elaboration>

charakter ustalenia

ogólnie wiążące  
<https://inspire.ec.europa.eu/codelist/RegulationNatureValue/generallyBinding>

profil podstawowy

teren produkcji  
teren komunikacji  
teren zieleni urządzonej  
teren ogrodów działkowych  
teren infrastruktury technicznej

profil dodatkowy

teren usług  
teren zieleni naturalnej  
teren lasu  
teren wód

maksymalna nadziemna intensywność zabudowy

4

maksymalny udział powierzchni zabudowy

70%

maksymalna wysokość zabudowy

15.0 m

minimalny udział powierzchni biologicznie czynnej

10%

geometria



plan

<https://www.gov.pl/zagospodarowanieprzestrzenne/app/AktPlanowaniaPrzestrzennego/PL.ZIPPZP.9556/247401-POG/1POG>

strefa planistyczna

PL.ZIPPZP.9556\_247401-POG\_1POG-25SW\_20250126T160417

identfier

<https://www.gov.pl/zagospodarowanieprzestrzenne/app/StrefaPlanistyczna/PL.ZIPPZP.9556/247401-POG/1POG-25SW/20250126T160417>

przestrzen nazw

PL.ZIPPZP.9556/247401-POG

lokalny id

1POG-25SW

wersja id

20250126T160417

początek wersji obiektu

2025-01-26T16:04:17

nazwa

strefa wielofunkcyjna z zabudową mieszkaniową wielorodzinną

oznaczenie

25SW

symbol

SW

obowiązuje od

2025-01-26

obowiązuje do

obecnie

status

w opracowaniu  
<https://inspire.ec.europa.eu/codelist/ProcessStepGeneralValue/elaboration>

charakter ustalenia

ogólnie wiążące  
<https://inspire.ec.europa.eu/codelist/RegulationNatureValue/generallyBinding>

profil podstawowy

teren zabudowy mieszkaniowej wielorodzinnej  
teren usług  
teren komunikacji  
teren zieleni urządzonej  
teren ogrodów działkowych  
teren infrastruktury technicznej

profil dodatkowy

teren zieleni naturalnej  
teren lasu  
teren wód

maksymalna nadziemna intensywnosc zabudowy

3

maksymalny udział powierzchni zabudowy

70%

maksymalna wysokość zabudowy

25.0 m

minimalny udział powierzchni

biologicznie czynnej	30%
geometria	
plan	<a href="https://www.gov.pl/zagospodarowanieprzestrzenne/app/AktPlanowaniaPrzestrzennego/PL.ZIPPZP.9556/247401-POG/1POG">https://www.gov.pl/zagospodarowanieprzestrzenne/app/AktPlanowaniaPrzestrzennego/PL.ZIPPZP.9556/247401-POG/1POG</a>
strefa planistyczna	PL.ZIPPZP.9556_247401-POG_1POG-26SJ_20250126T160417
identfier	<a href="https://www.gov.pl/zagospodarowanieprzestrzenne/app/StrefaPlanistyczna/PL.ZIPPZP.9556/247401-POG/1POG-26SJ/20250126T160417">https://www.gov.pl/zagospodarowanieprzestrzenne/app/StrefaPlanistyczna/PL.ZIPPZP.9556/247401-POG/1POG-26SJ/20250126T160417</a>
przestrzen nazw	PL.ZIPPZP.9556/247401-POG
lokalny id	1POG-26SJ
wersja id	20250126T160417
początek wersji obiektu	2025-01-26T16:04:17
nazwa	strefa wielofunkcyjna z zabudową mieszkaniową jednorodzinną
oznaczenie	26SJ
symbol	SJ
obowiązuje od	2025-01-26
obowiązuje do	obecnie
status	w opracowaniu <a href="https://inspire.ec.europa.eu/codelist/ProcessStepGeneralValue/elaboration">https://inspire.ec.europa.eu/codelist/ProcessStepGeneralValue/elaboration</a>
charakter ustalenia	ogólnie wiążące <a href="https://inspire.ec.europa.eu/codelist/RegulationNatureValue/generallyBinding">https://inspire.ec.europa.eu/codelist/RegulationNatureValue/generallyBinding</a>
profil podstawowy	teren zabudowy mieszkaniowej jednorodzinnej teren usług teren komunikacji teren zieleni urządzonej teren ogrodów działkowych teren infrastruktury technicznej
profil dodatkowy	teren zabudowy letniskowej lub rekreacji indywidualnej teren zieleni naturalnej teren lasu teren wód
maksymalna nadziemna intensywnosc zabudowy	1
maksymalny udział powierzchni zabudowy	60%
maksymalna wysokosc zabudowy	12.0 m



**minimalny udział powierzchni  
biologicznie czynnej** 30%

**geometria**



**plan** <https://www.gov.pl/zagospodarowanieprzestrzenne/app/AktPlanowaniaPrzestrzennego/PL.ZIPPZP.9556/247401-POG/1POG>

**strefa planistyczna** PL.ZIPPZP.9556\_247401-POG\_1POG-26SI\_20250126T160417

**identyfier** <https://www.gov.pl/zagospodarowanieprzestrzenne/app/StrefaPlanistyczna/PL.ZIPPZP.9556/247401-POG/1POG-26SI/20250126T160417>

**przestrzen nazw** PL.ZIPPZP.9556/247401-POG

**lokalny id** 1POG-26SI

**wersja id** 20250126T160417

**początek wersji obiektu** 2025-01-26T16:04:17

**nazwa** strefa infrastrukturalna

**oznaczenie** 26SI

**symbol** SI

**obowiązuje od** 2025-01-26

**obowiązuje do** obecnie

**status** w opracowaniu  
<https://inspire.ec.europa.eu/codelist/ProcessStepGeneralValue/elaboration>

**charakter ustalenia** ogólnie wiążące  
<https://inspire.ec.europa.eu/codelist/RegulationNatureValue/generallyBinding>

**profil podstawowy** teren infrastruktury technicznej  
teren komunikacji  
teren ogrodów działkowych

**profil dodatkowy** teren usług  
teren produkcji  
teren zieleni urządzonej  
teren zieleni naturalnej  
teren lasu  
teren wód

**minimalny udział powierzchni  
biologicznie czynnej** 20%

**geometria**



**plan**

<https://www.gov.pl/zagospodarowanieprzestrzenne/app/AktPlanowaniaPrzestrzennego/PL.ZIPPZP.9556/247401-POG/1POG>

**strefa planistyczna**

PL.ZIPPZP.9556\_247401-POG\_1POG-26SN\_20250126T160417

**identyfier**

<https://www.gov.pl/zagospodarowanieprzestrzenne/app/StrefaPlanistyczna/PL.ZIPPZP.9556/247401-POG/1POG-26SN/20250126T160417>

**przestrzen nazw**

PL.ZIPPZP.9556/247401-POG

**lokalny id**

1POG-26SN

**wersja id**

20250126T160417

**poczatek wersji obiektu**

2025-01-26T16:04:17

**nazwa**

strefa zieleni i rekreacji

**oznaczenie**

26SN

**symbol**

SN

**obowiazuje od**

2025-01-26

**obowiazuje do**

obecnie

**status**

w opracowaniu  
<https://inspire.ec.europa.eu/codelist/ProcessStepGeneralValue/elaboration>

**charakter ustalenia**

ogólnie wiążące  
<https://inspire.ec.europa.eu/codelist/RegulationNatureValue/generallyBinding>

**profil podstawowy**

teren zieleni urządzonej  
 teren plaży  
 teren wód  
 teren komunikacji  
 teren ogrodów działkowych  
 teren infrastruktury technicznej

**profil dodatkowy**

teren usług sportu i rekreacji  
 teren zieleni naturalnej

**minimalny udział powierzchni biologicznie czynnej**

50%

**geometria**



**plan**

<https://www.gov.pl/zagospodarowanieprzestrzenne/app/AktPlanowaniaPrzestrzennego/PL.ZIPPZP.9556/247401-POG/1POG>

**strefa planistyczna**

PL.ZIPPZP.9556\_247401-POG\_1POG-26SU\_20250126T160417

**identyfier**

<https://www.gov.pl/zagospodarowanieprzestrzenne/app/StrefaPlanistyczna/PL.ZIPPZP.9556/247401-POG/1POG-26SU/20250126T160417>

**przestrzen nazw**

PL.ZIPPZP.9556/247401-POG

**lokalny id**

1POG-26SU

**wersja id**

20250126T160417

**poczatek wersji obiektu**

2025-01-26T16:04:17

**nazwa**

strefa usługowa

**oznaczenie**

26SU

**symbol**

SU

**obowiazuje od**

2025-01-26

**obowiazuje do**

obecnie

**status**

w opracowaniu  
<https://inspire.ec.europa.eu/codelist/ProcessStepGeneralValue/elaboration>

**charakter ustalenia**

ogólnie wiążące  
<https://inspire.ec.europa.eu/codelist/RegulationNatureValue/generallyBinding>

**profil podstawowy**

teren usług  
teren komunikacji  
teren zieleni urządzonej  
teren ogrodów działkowych  
teren infrastruktury technicznej

**profil dodatkowy**

teren zieleni naturalnej  
teren lasu  
teren wód

**maksymalna nadziemna intensywnosc zabudowy**

3

**maksymalny udzial powierzchni zabudowy**

60%

**maksymalna wysokosc zabudowy**

25.0 m

**minimalny udzial powierzchni biologicznie czynnej**

30%

geometria



plan

<https://www.gov.pl/zagospodarowanieprzestrzenne/app/AktPlanowaniaPrzestrzennego/PL.ZIPPZP.9556/247401-POG/1POG>

strefa planistyczna

PL.ZIPPZP.9556\_247401-POG\_1POG-26SW\_20250126T160417

identyfier

<https://www.gov.pl/zagospodarowanieprzestrzenne/app/StrefaPlanistyczna/PL.ZIPPZP.9556/247401-POG/1POG-26SW/20250126T160417>

przestrzen nazw

PL.ZIPPZP.9556/247401-POG

lokalny id

1POG-26SW

wersja id

20250126T160417

początek wersji obiektu

2025-01-26T16:04:17

nazwa

strefa wielofunkcyjna z zabudową mieszkaniową wielorodzinną

oznaczenie

26SW

symbol

SW

obowiązuje od

2025-01-26

obowiązuje do

obecnie

status

w opracowaniu  
<https://inspire.ec.europa.eu/codelist/ProcessStepGeneralValue/elaboration>

charakter ustalenia

ogólnie wiążące  
<https://inspire.ec.europa.eu/codelist/RegulationNatureValue/generallyBinding>

profil podstawowy

teren zabudowy mieszkaniowej wielorodzinnej  
teren usług  
teren komunikacji  
teren zieleni urządzonej  
teren ogrodów działkowych  
teren infrastruktury technicznej

profil dodatkowy

teren zabudowy mieszkaniowej jednorodzinnej  
teren zieleni naturalnej  
teren lasu  
teren wód

maksymalna nadziemna intensywność zabudowy

3

maksymalny udział powierzchni zabudowy

70%

maksymalna wysokość zabudowy

40.0 m

minimalny udział powierzchni

biologicznie czynnej	25%
geometria	
plan	<a href="https://www.gov.pl/zagospodarowanieprzestrzenne/app/AktPlanowaniaPrzestrzennego/PL.ZIPPZP.9556/247401-POG/1POG">https://www.gov.pl/zagospodarowanieprzestrzenne/app/AktPlanowaniaPrzestrzennego/PL.ZIPPZP.9556/247401-POG/1POG</a>
strefa planistyczna	PL.ZIPPZP.9556_247401-POG_1POG-26SP_20250126T160417
identfier	<a href="https://www.gov.pl/zagospodarowanieprzestrzenne/app/StrefaPlanistyczna/PL.ZIPPZP.9556/247401-POG/1POG-26SP/20250126T160417">https://www.gov.pl/zagospodarowanieprzestrzenne/app/StrefaPlanistyczna/PL.ZIPPZP.9556/247401-POG/1POG-26SP/20250126T160417</a>
przestrzen nazw	PL.ZIPPZP.9556/247401-POG
lokalny id	1POG-26SP
wersja id	20250126T160417
początek wersji obiektu	2025-01-26T16:04:17
nazwa	strefa gospodarcza
oznaczenie	26SP
symbol	SP
obowiązuje od	2025-01-26
obowiązuje do	obecnie
status	w opracowaniu <a href="https://inspire.ec.europa.eu/codelist/ProcessStepGeneralValue/elaboration">https://inspire.ec.europa.eu/codelist/ProcessStepGeneralValue/elaboration</a>
charakter ustalenia	ogólnie wiążące <a href="https://inspire.ec.europa.eu/codelist/RegulationNatureValue/generallyBinding">https://inspire.ec.europa.eu/codelist/RegulationNatureValue/generallyBinding</a>
profil podstawowy	teren produkcji teren komunikacji teren zieleni urządzonej teren ogrodów działkowych teren infrastruktury technicznej
profil dodatkowy	teren usług teren zieleni naturalnej teren lasu teren wód
maksymalna nadziemna intensywnosc zabudowy	4
maksymalny udział powierzchni zabudowy	70%
maksymalna wysokosc zabudowy	15.0 m



<b>minimalny udział powierzchni biologicznie czynnej</b>	15%
<b>geometria</b>	
<b>plan</b>	<a href="https://www.gov.pl/zagospodarowanieprzestrzenne/app/AktPlanowaniaPrzestrzennego/PL.ZIPPZP.9556/247401-POG/1POG">https://www.gov.pl/zagospodarowanieprzestrzenne/app/AktPlanowaniaPrzestrzennego/PL.ZIPPZP.9556/247401-POG/1POG</a>
<b>strefa planistyczna</b>	PL.ZIPPZP.9556_247401-POG_1POG-27SI_20250126T160417
<b>identfier</b>	<a href="https://www.gov.pl/zagospodarowanieprzestrzenne/app/StrefaPlanistyczna/PL.ZIPPZP.9556/247401-POG/1POG-27SI/20250126T160417">https://www.gov.pl/zagospodarowanieprzestrzenne/app/StrefaPlanistyczna/PL.ZIPPZP.9556/247401-POG/1POG-27SI/20250126T160417</a>
<b>przestrzen nazw</b>	PL.ZIPPZP.9556/247401-POG
<b>lokalny id</b>	1POG-27SI
<b>wersja id</b>	20250126T160417
<b>początek wersji obiektu</b>	2025-01-26T16:04:17
<b>nazwa</b>	strefa infrastrukturalna
<b>oznaczenie</b>	27SI
<b>symbol</b>	SI
<b>obowiązuje od</b>	2025-01-26
<b>obowiązuje do</b>	obecnie
<b>status</b>	w opracowaniu <a href="https://inspire.ec.europa.eu/codelist/ProcessStepGeneralValue/elaboration">https://inspire.ec.europa.eu/codelist/ProcessStepGeneralValue/elaboration</a>
<b>charakter ustalenia</b>	ogólnie wiążące <a href="https://inspire.ec.europa.eu/codelist/RegulationNatureValue/generallyBinding">https://inspire.ec.europa.eu/codelist/RegulationNatureValue/generallyBinding</a>
<b>profil podstawowy</b>	teren infrastruktury technicznej teren komunikacji teren ogrodów działkowych
<b>profil dodatkowy</b>	teren usług teren produkcji teren zieleni urządzonej teren zieleni naturalnej teren lasu teren wód
<b>minimalny udział powierzchni biologicznie czynnej</b>	20%
<b>geometria</b>	



**plan**

<https://www.gov.pl/zagospodarowanieprzestrzenne/app/AktPlanowaniaPrzestrzennego/PL.ZIPPZP.9556/247401-POG/1POG>

**strefa planistyczna**

PL.ZIPPZP.9556\_247401-POG\_1POG-27SN\_20250126T160417

**identyfier**

<https://www.gov.pl/zagospodarowanieprzestrzenne/app/StrefaPlanistyczna/PL.ZIPPZP.9556/247401-POG/1POG-27SN/20250126T160417>

**przestrzen nazw**

PL.ZIPPZP.9556/247401-POG

**lokalny id**

1POG-27SN

**wersja id**

20250126T160417

**poczatek wersji obiektu**

2025-01-26T16:04:17

**nazwa**

strefa zieleni i rekreacji

**oznaczenie**

27SN

**symbol**

SN

**obowiazuje od**

2025-01-26

**obowiazuje do**

obecnie

**status**

w opracowaniu  
<https://inspire.ec.europa.eu/codelist/ProcessStepGeneralValue/elaboration>

**charakter ustalenia**

ogólnie wiążące  
<https://inspire.ec.europa.eu/codelist/RegulationNatureValue/generallyBinding>

**profil podstawowy**

teren zieleni urządzonej  
teren plaży  
teren wód  
teren komunikacji  
teren ogrodów działkowych  
teren infrastruktury technicznej

**profil dodatkowy**

teren usług sportu i rekreacji  
teren zieleni naturalnej

**minimalny udział powierzchni biologicznie czynnej**

50%

**geometria**



**plan**

<https://www.gov.pl/zagospodarowanieprzestrzenne/app/AktPlanowaniaPrzestrzennego/PL.ZIPPZP.9556/247401-POG/1POG>

**strefa planistyczna**

PL.ZIPPZP.9556\_247401-POG\_1POG-27SU\_20250126T160417

**identyfier**

<https://www.gov.pl/zagospodarowanieprzestrzenne/app/StrefaPlanistyczna/PL.ZIPPZP.9556/247401-POG/1POG-27SU/20250126T160417>

**przestrzen nazw**

PL.ZIPPZP.9556/247401-POG

**lokalny id**

1POG-27SU

**wersja id**

20250126T160417

**poczatek wersji obiektu**

2025-01-26T16:04:17

**nazwa**

strefa usługowa

**oznaczenie**

27SU

**symbol**

SU

**obowiazuje od**

2025-01-26

**obowiazuje do**

obecnie

**status**

w opracowaniu  
<https://inspire.ec.europa.eu/codelist/ProcessStepGeneralValue/elaboration>

**charakter ustalenia**

ogólnie wiążące  
<https://inspire.ec.europa.eu/codelist/RegulationNatureValue/generallyBinding>

**profil podstawowy**

teren usług  
teren komunikacji  
teren zieleni urządzonej  
teren ogrodów działkowych  
teren infrastruktury technicznej

**profil dodatkowy**

teren zieleni naturalnej  
teren lasu  
teren wód

**maksymalna nadziemna intensywnosc zabudowy**

3

**maksymalny udzial powierzchni zabudowy**

60%

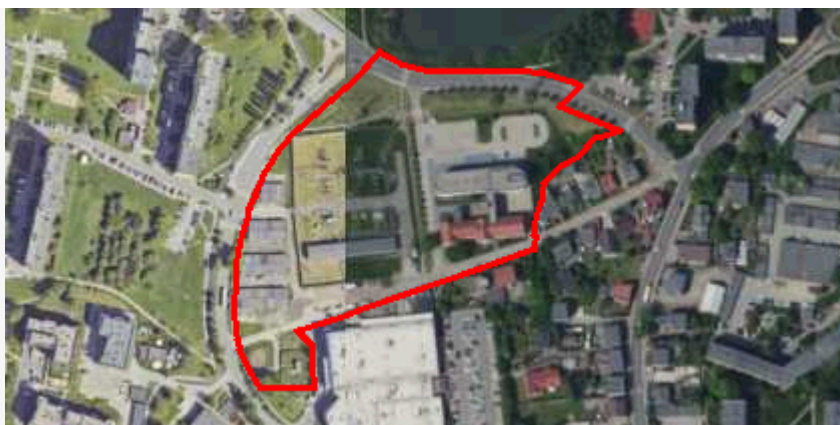
**maksymalna wysokosc zabudowy**

25.0 m

**minimalny udzial powierzchni biologicznie czynnej**

30%

geometria



plan

<https://www.gov.pl/zagospodarowanieprzestrzenne/app/AktPlanowaniaPrzestrzennego/PL.ZIPPZP.9556/247401-POG/1POG>

strefa planistyczna

PL.ZIPPZP.9556\_247401-POG\_1POG-27SP\_20250126T160417

identyfier

<https://www.gov.pl/zagospodarowanieprzestrzenne/app/StrefaPlanistyczna/PL.ZIPPZP.9556/247401-POG/1POG-27SP/20250126T160417>

przestrzen nazw

PL.ZIPPZP.9556/247401-POG

lokalny id

1POG-27SP

wersja id

20250126T160417

początek wersji obiektu

2025-01-26T16:04:17

nazwa

strefa gospodarcza

oznaczenie

27SP

symbol

SP

obowiązuje od

2025-01-26

obowiązuje do

obecnie

status

w opracowaniu  
<https://inspire.ec.europa.eu/codelist/ProcessStepGeneralValue/elaboration>

charakter ustalenia

ogólnie wiążące  
<https://inspire.ec.europa.eu/codelist/RegulationNatureValue/generallyBinding>

profil podstawowy

teren produkcji  
teren komunikacji  
teren zieleni urządzonej  
teren ogrodów działkowych  
teren infrastruktury technicznej

profil dodatkowy

teren usług  
teren zieleni naturalnej  
teren lasu  
teren wód

maksymalna nadziemna intensywność zabudowy

4

maksymalny udział powierzchni zabudowy

80%

maksymalna wysokość zabudowy

20.0 m

minimalny udział powierzchni biologicznie czynnej

10%

geometria



plan

<https://www.gov.pl/zagospodarowanieprzestrzenne/app/AktPlanowaniaPrzestrzennego/PL.ZIPPZP.9556/247401-POG/1POG>

strefa planistyczna

PL.ZIPPZP.9556\_247401-POG\_1POG-27SW\_20250126T160417

identfier

<https://www.gov.pl/zagospodarowanieprzestrzenne/app/StrefaPlanistyczna/PL.ZIPPZP.9556/247401-POG/1POG-27SW/20250126T160417>

przestrzen nazw

PL.ZIPPZP.9556/247401-POG

lokalny id

1POG-27SW

wersja id

20250126T160417

początek wersji obiektu

2025-01-26T16:04:17

nazwa

strefa wielofunkcyjna z zabudową mieszkaniową wielorodzinną

oznaczenie

27SW

symbol

SW

obowiązuje od

2025-01-26

obowiązuje do

obecnie

status

w opracowaniu  
<https://inspire.ec.europa.eu/codelist/ProcessStepGeneralValue/elaboration>

charakter ustalenia

ogólnie wiążące  
<https://inspire.ec.europa.eu/codelist/RegulationNatureValue/generallyBinding>

profil podstawowy

teren zabudowy mieszkaniowej wielorodzinnej  
teren usług  
teren komunikacji  
teren zieleni urządzonej  
teren ogrodów działkowych  
teren infrastruktury technicznej

profil dodatkowy

teren zabudowy mieszkaniowej jednorodzinnej  
teren zieleni naturalnej  
teren lasu  
teren wód

maksymalna nadziemna intensywnosc zabudowy

3

maksymalny udział powierzchni zabudowy

70%

maksymalna wysokosc zabudowy

20.0 m



**minimalny udział powierzchni  
biologicznie czynnej** 30%

**geometria**



**plan** <https://www.gov.pl/zagospodarowanieprzestrzenne/app/AktPlanowaniaPrzestrzennego/PL.ZIPPZP.9556/247401-POG/1POG>

**strefa planistyczna** PL.ZIPPZP.9556\_247401-POG\_1POG-27SJ\_20250126T160417

**identfier** <https://www.gov.pl/zagospodarowanieprzestrzenne/app/StrefaPlanistyczna/PL.ZIPPZP.9556/247401-POG/1POG-27SJ/20250126T160417>

**przestrzen nazw** PL.ZIPPZP.9556/247401-POG

**lokalny id** 1POG-27SJ

**wersja id** 20250126T160417

**początek wersji obiektu** 2025-01-26T16:04:17

**nazwa** strefa wielofunkcyjna z zabudową mieszkaniową jednorodzinną

**oznaczenie** 27SJ

**symbol** SJ

**obowiązuje od** 2025-01-26

**obowiązuje do** obecnie

**status** w opracowaniu  
<https://inspire.ec.europa.eu/codelist/ProcessStepGeneralValue/elaboration>

**charakter ustalenia** ogólnie wiążące  
<https://inspire.ec.europa.eu/codelist/RegulationNatureValue/generallyBinding>

**profil podstawowy** teren zabudowy mieszkaniowej jednorodzinnej  
teren usług  
teren komunikacji  
teren zieleni urządzonej  
teren ogrodów działkowych  
teren infrastruktury technicznej

**profil dodatkowy** teren zabudowy letniskowej lub rekreacji indywidualnej  
teren zieleni naturalnej  
teren lasu  
teren wód

**maksymalna nadziemna  
intensywnosc zabudowy** 1

**maksymalny udział powierzchni  
zabudowy** 30%

<b>maksymalna wysokość zabudowy</b>	10.0 m
<b>minimalny udział powierzchni biologicznie czynnej</b>	50%
<b>geometria</b>	
<b>plan</b>	<a href="https://www.gov.pl/zagospodarowanieprzestrzenne/app/AktPlanowaniaPrzestrzennego/PL.ZIPPZP.9556/247401-POG/1POG">https://www.gov.pl/zagospodarowanieprzestrzenne/app/AktPlanowaniaPrzestrzennego/PL.ZIPPZP.9556/247401-POG/1POG</a>
<b>strefa planistyczna</b>	PL.ZIPPZP.9556_247401-POG_1POG-28SJ_20250126T160417
<b>identyfikator</b>	<a href="https://www.gov.pl/zagospodarowanieprzestrzenne/app/StrefaPlanistyczna/PL.ZIPPZP.9556/247401-POG/1POG-28SJ/20250126T160417">https://www.gov.pl/zagospodarowanieprzestrzenne/app/StrefaPlanistyczna/PL.ZIPPZP.9556/247401-POG/1POG-28SJ/20250126T160417</a>
<b>przestrzeń nazw</b>	PL.ZIPPZP.9556/247401-POG
<b>lokalny id</b>	1POG-28SJ
<b>wersja id</b>	20250126T160417
<b>początek wersji obiektu</b>	2025-01-26T16:04:17
<b>nazwa</b>	strefa wielofunkcyjna z zabudową mieszkaniową jednorodzinną
<b>oznaczenie</b>	28SJ
<b>symbol</b>	SJ
<b>obowiązuje od</b>	2025-01-26
<b>obowiązuje do</b>	obecnie
<b>status</b>	w opracowaniu <a href="https://inspire.ec.europa.eu/codelist/ProcessStepGeneralValue/elaboration">https://inspire.ec.europa.eu/codelist/ProcessStepGeneralValue/elaboration</a>
<b>charakter ustalenia</b>	ogólnie wiążące <a href="https://inspire.ec.europa.eu/codelist/RegulationNatureValue/generallyBinding">https://inspire.ec.europa.eu/codelist/RegulationNatureValue/generallyBinding</a>
<b>profil podstawowy</b>	teren zabudowy mieszkaniowej jednorodzinnej teren usług teren komunikacji teren zieleni urządzonej teren ogrodów działkowych teren infrastruktury technicznej
<b>profil dodatkowy</b>	teren zabudowy letniskowej lub rekreacji indywidualnej teren zieleni naturalnej teren lasu teren wód
<b>maksymalna nadziemna intensywność zabudowy</b>	1
<b>maksymalny udział powierzchni</b>	

zabudowy	70%
maksymalna wysokość zabudowy	12.0 m
minimalny udział powierzchni biologicznie czynnej	30%
geometria	
plan	<a href="https://www.gov.pl/zagospodarowanieprzestrzenne/app/AktPlanowaniaPrzestrzennego/PL.ZIPPZP.9556/247401-POG/1POG">https://www.gov.pl/zagospodarowanieprzestrzenne/app/AktPlanowaniaPrzestrzennego/PL.ZIPPZP.9556/247401-POG/1POG</a>
strefa planistyczna	PL.ZIPPZP.9556_247401-POG_1POG-28SN_20250126T160417
identyfikator	<a href="https://www.gov.pl/zagospodarowanieprzestrzenne/app/StrefaPlanistyczna/PL.ZIPPZP.9556/247401-POG/1POG-28SN/20250126T160417">https://www.gov.pl/zagospodarowanieprzestrzenne/app/StrefaPlanistyczna/PL.ZIPPZP.9556/247401-POG/1POG-28SN/20250126T160417</a>
przestrzeń nazw	PL.ZIPPZP.9556/247401-POG
lokalny id	1POG-28SN
wersja id	20250126T160417
początek wersji obiektu	2025-01-26T16:04:17
nazwa	strefa zieleni i rekreacji
oznaczenie	28SN
symbol	SN
obowiązuje od	2025-01-26
obowiązuje do	obecnie
status	w opracowaniu <a href="https://inspire.ec.europa.eu/codelist/ProcessStepGeneralValue/elaboration">https://inspire.ec.europa.eu/codelist/ProcessStepGeneralValue/elaboration</a>
charakter ustalenia	ogólnie wiążące <a href="https://inspire.ec.europa.eu/codelist/RegulationNatureValue/generallyBinding">https://inspire.ec.europa.eu/codelist/RegulationNatureValue/generallyBinding</a>
profil podstawowy	teren zieleni urządzonej teren plaży teren wód teren komunikacji teren ogrodów działkowych teren infrastruktury technicznej
profil dodatkowy	teren usług sportu i rekreacji teren zieleni naturalnej
minimalny udział powierzchni biologicznie czynnej	50%
geometria	



**plan**

<https://www.gov.pl/zagospodarowanieprzestrzenne/app/AktPlanowaniaPrzestrzennego/PL.ZIPPZP.9556/247401-POG/1POG>

**strefa planistyczna**

PL.ZIPPZP.9556\_247401-POG\_1POG-28SP\_20250126T160417

**identyfier**

<https://www.gov.pl/zagospodarowanieprzestrzenne/app/StrefaPlanistyczna/PL.ZIPPZP.9556/247401-POG/1POG-28SP/20250126T160417>

**przestrzen nazw**

PL.ZIPPZP.9556/247401-POG

**lokalny id**

1POG-28SP

**wersja id**

20250126T160417

**poczatek wersji obiektu**

2025-01-26T16:04:17

**nazwa**

strefa gospodarcza

**oznaczenie**

28SP

**symbol**

SP

**obowiazuje od**

2025-01-26

**obowiazuje do**

obecnie

**status**

w opracowaniu  
<https://inspire.ec.europa.eu/codelist/ProcessStepGeneralValue/elaboration>

**charakter ustalenia**

ogólnie wiążące  
<https://inspire.ec.europa.eu/codelist/RegulationNatureValue/generallyBinding>

**profil podstawowy**

teren produkcji  
teren komunikacji  
teren zieleni urządzonej  
teren ogrodów działkowych  
teren infrastruktury technicznej

**profil dodatkowy**

teren usług  
teren zieleni naturalnej  
teren lasu  
teren wód

**maksymalna nadziemna intensywnosc zabudowy**

2

**maksymalny udzial powierzchni zabudowy**

80%

**maksymalna wysokosc zabudowy**

20.0 m

**minimalny udzial powierzchni biologicznie czynnej**

10%

geometria



plan

<https://www.gov.pl/zagospodarowanieprzestrzenne/app/AktPlanowaniaPrzestrzennego/PL.ZIPPZP.9556/247401-POG/1POG>

strefa planistyczna

PL.ZIPPZP.9556\_247401-POG\_1POG-28SU\_20250126T160417

identfier

<https://www.gov.pl/zagospodarowanieprzestrzenne/app/StrefaPlanistyczna/PL.ZIPPZP.9556/247401-POG/1POG-28SU/20250126T160417>

przestrzen nazw

PL.ZIPPZP.9556/247401-POG

lokalny id

1POG-28SU

wersja id

20250126T160417

początek wersji obiektu

2025-01-26T16:04:17

nazwa

strefa usługowa

oznaczenie

28SU

symbol

SU

obowiązuje od

2025-01-26

obowiązuje do

obecnie

status

w opracowaniu  
<https://inspire.ec.europa.eu/codelist/ProcessStepGeneralValue/elaboration>

charakter ustalenia

ogólnie wiążące  
<https://inspire.ec.europa.eu/codelist/RegulationNatureValue/generallyBinding>

profil podstawowy

teren usług  
teren komunikacji  
teren zieleni urządzonej  
teren ogrodów działkowych  
teren infrastruktury technicznej

profil dodatkowy

teren zieleni naturalnej  
teren lasu  
teren wód

maksymalna nadziemna intensywnosc zabudowy

3

maksymalny udział powierzchni zabudowy

70%

maksymalna wysokość zabudowy

25.0 m

minimalny udział powierzchni biologicznie czynnej

15%



geometria



plan

<https://www.gov.pl/zagospodarowanieprzestrzenne/app/AktPlanowaniaPrzestrzennego/PL.ZIPPZP.9556/247401-POG/1POG>

strefa planistyczna

PL.ZIPPZP.9556\_247401-POG\_1POG-28SW\_20250126T160417

identyfier

<https://www.gov.pl/zagospodarowanieprzestrzenne/app/StrefaPlanistyczna/PL.ZIPPZP.9556/247401-POG/1POG-28SW/20250126T160417>

przestrzen nazw

PL.ZIPPZP.9556/247401-POG

lokalny id

1POG-28SW

wersja id

20250126T160417

początek wersji obiektu

2025-01-26T16:04:17

nazwa

strefa wielofunkcyjna z zabudową mieszkaniową wielorodzinną

oznaczenie

28SW

symbol

SW

obowiązuje od

2025-01-26

obowiązuje do

obecnie

status

w opracowaniu  
<https://inspire.ec.europa.eu/codelist/ProcessStepGeneralValue/elaboration>

charakter ustalenia

ogólnie wiążące  
<https://inspire.ec.europa.eu/codelist/RegulationNatureValue/generallyBinding>

profil podstawowy

teren zabudowy mieszkaniowej wielorodzinnej  
teren usług  
teren komunikacji  
teren zieleni urządzonej  
teren ogrodów działkowych  
teren infrastruktury technicznej

profil dodatkowy

teren zieleni naturalnej  
teren lasu  
teren wód

maksymalna nadziemna intensywność zabudowy

3

maksymalny udział powierzchni zabudowy

70%

maksymalna wysokość zabudowy

20.0 m

minimalny udział powierzchni biologicznie czynnej

25%

geometria



plan

<https://www.gov.pl/zagospodarowanieprzestrzenne/app/AktPlanowaniaPrzestrzennego/PL.ZIPPZP.9556/247401-POG/1POG>

strefa planistyczna

PL.ZIPPZP.9556\_247401-POG\_1POG-29SN\_20250126T160417

identfier

<https://www.gov.pl/zagospodarowanieprzestrzenne/app/StrefaPlanistyczna/PL.ZIPPZP.9556/247401-POG/1POG-29SN/20250126T160417>

przestrzen nazw

PL.ZIPPZP.9556/247401-POG

lokalny id

1POG-29SN

wersja id

20250126T160417

początek wersji obiektu

2025-01-26T16:04:17

nazwa

strefa zieleni i rekreacji

oznaczenie

29SN

symbol

SN

obowiązuje od

2025-01-26

obowiązuje do

obecnie

status

w opracowaniu  
<https://inspire.ec.europa.eu/codelist/ProcessStepGeneralValue/elaboration>

charakter ustalenia

ogólnie wiążące  
<https://inspire.ec.europa.eu/codelist/RegulationNatureValue/generallyBinding>

profil podstawowy

teren zieleni urządzonej  
teren plaży  
teren wód  
teren komunikacji  
teren ogrodów działkowych  
teren infrastruktury technicznej

profil dodatkowy

teren usług sportu i rekreacji  
teren zieleni naturalnej

minimalny udział powierzchni  
biologicznie czynnej

50%

geometria



**plan**

<https://www.gov.pl/zagospodarowanieprzestrzenne/app/AktPlanowaniaPrzestrzennego/PL.ZIPPZP.9556/247401-POG/1POG>

**strefa planistyczna**

PL.ZIPPZP.9556\_247401-POG\_1POG-29SU\_20250126T160417

**identfier**

<https://www.gov.pl/zagospodarowanieprzestrzenne/app/StrefaPlanistyczna/PL.ZIPPZP.9556/247401-POG/1POG-29SU/20250126T160417>

**przestrzen nazw**

PL.ZIPPZP.9556/247401-POG

**lokalny id**

1POG-29SU

**wersja id**

20250126T160417

**poczatek wersji obiektu**

2025-01-26T16:04:17

**nazwa**

strefa usługowa

**oznaczenie**

29SU

**symbol**

SU

**obowiazuje od**

2025-01-26

**obowiazuje do**

obecnie

**status**

w opracowaniu  
<https://inspire.ec.europa.eu/codelist/ProcessStepGeneralValue/elaboration>

**charakter ustalenia**

ogólnie wiążące  
<https://inspire.ec.europa.eu/codelist/RegulationNatureValue/generallyBinding>

**profil podstawowy**

teren usług  
teren komunikacji  
teren zieleni urządzonej  
teren ogrodów działkowych  
teren infrastruktury technicznej

**profil dodatkowy**

teren zieleni naturalnej  
teren lasu  
teren wód

**maksymalna nadziemna intensywnosc zabudowy**

3

**maksymalny udzial powierzchni zabudowy**

70%

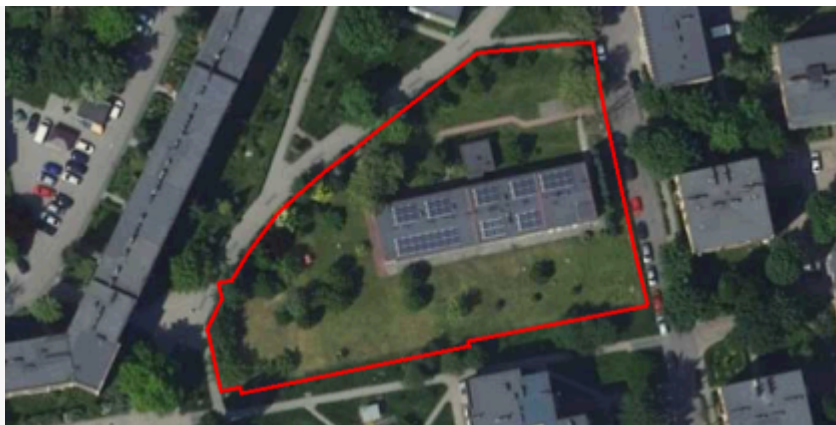
**maksymalna wysokosc zabudowy**

25.0 m

**minimalny udzial powierzchni biologicznie czynnej**

15%

geometria



plan

<https://www.gov.pl/zagospodarowanieprzestrzenne/app/AktPlanowaniaPrzestrzennego/PL.ZIPPZP.9556/247401-POG/1POG>

strefa planistyczna

PL.ZIPPZP.9556\_247401-POG\_1POG-29SW\_20250126T160417

identyfier

<https://www.gov.pl/zagospodarowanieprzestrzenne/app/StrefaPlanistyczna/PL.ZIPPZP.9556/247401-POG/1POG-29SW/20250126T160417>

przestrzen nazw

PL.ZIPPZP.9556/247401-POG

lokalny id

1POG-29SW

wersja id

20250126T160417

początek wersji obiektu

2025-01-26T16:04:17

nazwa

strefa wielofunkcyjna z zabudową mieszkaniową wielorodzinną

oznaczenie

29SW

symbol

SW

obowiązuje od

2025-01-26

obowiązuje do

obecnie

status

w opracowaniu  
<https://inspire.ec.europa.eu/codelist/ProcessStepGeneralValue/elaboration>

charakter ustalenia

ogólnie wiążące  
<https://inspire.ec.europa.eu/codelist/RegulationNatureValue/generallyBinding>

profil podstawowy

teren zabudowy mieszkaniowej wielorodzinnej  
teren usług  
teren komunikacji  
teren zieleni urządzonej  
teren ogrodów działkowych  
teren infrastruktury technicznej

profil dodatkowy

teren zieleni naturalnej  
teren lasu  
teren wód

maksymalna nadziemna intensywność zabudowy

3

maksymalny udział powierzchni zabudowy

70%

maksymalna wysokość zabudowy

20.0 m

minimalny udział powierzchni biologicznie czynnej

25%

geometria



plan

<https://www.gov.pl/zagospodarowanieprzestrzenne/app/AktPlanowaniaPrzestrzennego/PL.ZIPPZP.9556/247401-POG/1POG>

strefa planistyczna

PL.ZIPPZP.9556\_247401-POG\_1POG-29SJ\_20250126T160417

identfier

<https://www.gov.pl/zagospodarowanieprzestrzenne/app/StrefaPlanistyczna/PL.ZIPPZP.9556/247401-POG/1POG-29SJ/20250126T160417>

przestrzen nazw

PL.ZIPPZP.9556/247401-POG

lokalny id

1POG-29SJ

wersja id

20250126T160417

początek wersji obiektu

2025-01-26T16:04:17

nazwa

strefa wielofunkcyjna z zabudową mieszkaniową jednorodzinną

oznaczenie

29SJ

symbol

SJ

obowiązuje od

2025-01-26

obowiązuje do

obecnie

status

w opracowaniu  
<https://inspire.ec.europa.eu/codelist/ProcessStepGeneralValue/elaboration>

charakter ustalenia

ogólnie wiążące  
<https://inspire.ec.europa.eu/codelist/RegulationNatureValue/generallyBinding>

profil podstawowy

teren zabudowy mieszkaniowej jednorodzinnej  
teren usług  
teren komunikacji  
teren zieleni urządzonej  
teren ogrodów działkowych  
teren infrastruktury technicznej

profil dodatkowy

teren zabudowy letniskowej lub rekreacji indywidualnej  
teren zieleni naturalnej  
teren lasu  
teren wód

maksymalna nadziemna intensywnosc zabudowy

1.2

maksymalny udział powierzchni zabudowy

70%

maksymalna wysokosc zabudowy

12.0 m



minimalny udział powierzchni biologicznie czynnej	30%
geometria	
plan	<a href="https://www.gov.pl/zagospodarowanieprzestrzenne/app/AktPlanowaniaPrzestrzennego/PL.ZIPPZP.9556/247401-POG/1POG">https://www.gov.pl/zagospodarowanieprzestrzenne/app/AktPlanowaniaPrzestrzennego/PL.ZIPPZP.9556/247401-POG/1POG</a>
strefa planistyczna	PL.ZIPPZP.9556_247401-POG_1POG-29SP_20250126T160417
identyfier	<a href="https://www.gov.pl/zagospodarowanieprzestrzenne/app/StrefaPlanistyczna/PL.ZIPPZP.9556/247401-POG/1POG-29SP/20250126T160417">https://www.gov.pl/zagospodarowanieprzestrzenne/app/StrefaPlanistyczna/PL.ZIPPZP.9556/247401-POG/1POG-29SP/20250126T160417</a>
przestrzen nazw	PL.ZIPPZP.9556/247401-POG
lokalny id	1POG-29SP
wersja id	20250126T160417
początek wersji obiektu	2025-01-26T16:04:17
nazwa	strefa gospodarcza
oznaczenie	29SP
symbol	SP
obowiązuje od	2025-01-26
obowiązuje do	obecnie
status	w opracowaniu <a href="https://inspire.ec.europa.eu/codelist/ProcessStepGeneralValue/elaboration">https://inspire.ec.europa.eu/codelist/ProcessStepGeneralValue/elaboration</a>
charakter ustalenia	ogólnie wiążące <a href="https://inspire.ec.europa.eu/codelist/RegulationNatureValue/generallyBinding">https://inspire.ec.europa.eu/codelist/RegulationNatureValue/generallyBinding</a>
profil podstawowy	teren produkcji teren komunikacji teren zieleni urządzonej teren ogrodów działkowych teren infrastruktury technicznej
profil dodatkowy	teren usług teren zieleni naturalnej teren lasu teren wód
maksymalna nadziemna intensywność zabudowy	2
maksymalny udział powierzchni zabudowy	70%
maksymalna wysokość zabudowy	20.0 m

**minimalny udział powierzchni  
biologicznie czynnej** 20%

**geometria**



**plan** <https://www.gov.pl/zagospodarowanieprzestrzenne/app/AktPlanowaniaPrzestrzennego/PL.ZIPPZP.9556/247401-POG/1POG>

**strefa planistyczna** PL.ZIPPZP.9556\_247401-POG\_1POG-30SN\_20250126T160417

**identfier** <https://www.gov.pl/zagospodarowanieprzestrzenne/app/StrefaPlanistyczna/PL.ZIPPZP.9556/247401-POG/1POG-30SN/20250126T160417>

**przestrzen nazw** PL.ZIPPZP.9556/247401-POG

**lokalny id** 1POG-30SN

**wersja id** 20250126T160417

**poczatek wersji obiektu** 2025-01-26T16:04:17

**nazwa** strefa zieleni i rekreacji

**oznaczenie** 30SN

**symbol** SN

**obowiazuje od** 2025-01-26

**obowiazuje do** obecnie

**status** w opracowaniu  
<https://inspire.ec.europa.eu/codelist/ProcessStepGeneralValue/elaboration>

**charakter ustalenia** ogólnie wiążące  
<https://inspire.ec.europa.eu/codelist/RegulationNatureValue/generallyBinding>

**profil podstawowy** teren zieleni urządzonej  
teren plaży  
teren wód  
teren komunikacji  
teren ogrodów działkowych  
teren infrastruktury technicznej

**profil dodatkowy** teren usług sportu i rekreacji  
teren zieleni naturalnej

**minimalny udział powierzchni  
biologicznie czynnej** 50%

**geometria**



**plan**

<https://www.gov.pl/zagospodarowanieprzestrzenne/app/AktPlanowaniaPrzestrzennego/PL.ZIPPZP.9556/247401-POG/1POG>

**strefa planistyczna**

PL.ZIPPZP.9556\_247401-POG\_1POG-30SU\_20250126T160417

**identyfier**

<https://www.gov.pl/zagospodarowanieprzestrzenne/app/StrefaPlanistyczna/PL.ZIPPZP.9556/247401-POG/1POG-30SU/20250126T160417>

**przestrzen nazw**

PL.ZIPPZP.9556/247401-POG

**lokalny id**

1POG-30SU

**wersja id**

20250126T160417

**poczatek wersji obiektu**

2025-01-26T16:04:17

**nazwa**

strefa usługowa

**oznaczenie**

30SU

**symbol**

SU

**obowiazuje od**

2025-01-26

**obowiazuje do**

obecnie

**status**

w opracowaniu  
<https://inspire.ec.europa.eu/codelist/ProcessStepGeneralValue/elaboration>

**charakter ustalenia**

ogólnie wiążące  
<https://inspire.ec.europa.eu/codelist/RegulationNatureValue/generallyBinding>

**profil podstawowy**

teren usług  
teren komunikacji  
teren zieleni urządzonej  
teren ogrodów działkowych  
teren infrastruktury technicznej

**profil dodatkowy**

teren zieleni naturalnej  
teren lasu  
teren wód

**maksymalna nadziemna intensywnosc zabudowy**

3

**maksymalny udzial powierzchni zabudowy**

60%

**maksymalna wysokosc zabudowy**

25.0 m

**minimalny udzial powierzchni biologicznie czynnej**

30%

geometria



plan

<https://www.gov.pl/zagospodarowanieprzestrzenne/app/AktPlanowaniaPrzestrzennego/PL.ZIPPZP.9556/247401-POG/1POG>

strefa planistyczna

PL.ZIPPZP.9556\_247401-POG\_1POG-30SW\_20250126T160417

identyfier

<https://www.gov.pl/zagospodarowanieprzestrzenne/app/StrefaPlanistyczna/PL.ZIPPZP.9556/247401-POG/1POG-30SW/20250126T160417>

przestrzen nazw

PL.ZIPPZP.9556/247401-POG

lokalny id

1POG-30SW

wersja id

20250126T160417

początek wersji obiektu

2025-01-26T16:04:17

nazwa

strefa wielofunkcyjna z zabudową mieszkaniową wielorodzinną

oznaczenie

30SW

symbol

SW

obowiązuje od

2025-01-26

obowiązuje do

obecnie

status

w opracowaniu  
<https://inspire.ec.europa.eu/codelist/ProcessStepGeneralValue/elaboration>

charakter ustalenia

ogólnie wiążące  
<https://inspire.ec.europa.eu/codelist/RegulationNatureValue/generallyBinding>

profil podstawowy

teren zabudowy mieszkaniowej wielorodzinnej  
teren usług  
teren komunikacji  
teren zieleni urządzonej  
teren ogrodów działkowych  
teren infrastruktury technicznej

profil dodatkowy

teren zieleni naturalnej  
teren lasu  
teren wód

maksymalna nadziemna intensywność zabudowy

3

maksymalny udział powierzchni zabudowy

70%

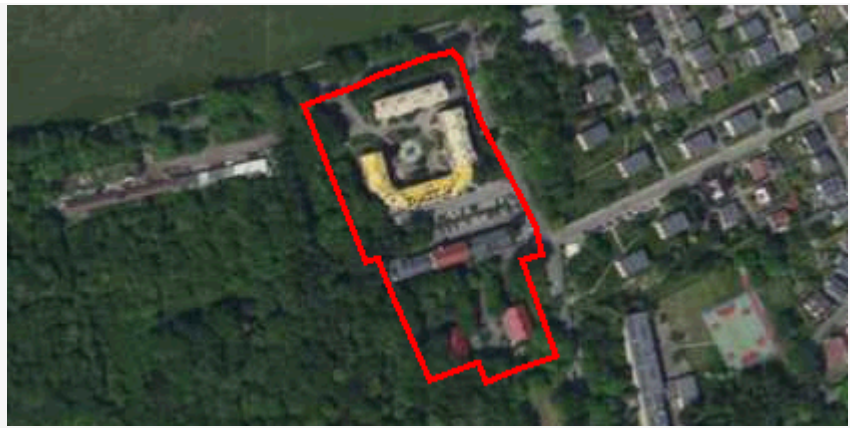
maksymalna wysokość zabudowy

30.0 m

minimalny udział powierzchni biologicznie czynnej

30%

geometria



plan

<https://www.gov.pl/zagospodarowanieprzestrzenne/app/AktPlanowaniaPrzestrzennego/PL.ZIPPZP.9556/247401-POG/1POG>

strefa planistyczna

PL.ZIPPZP.9556\_247401-POG\_1POG-30SP\_20250126T160417

identfier

<https://www.gov.pl/zagospodarowanieprzestrzenne/app/StrefaPlanistyczna/PL.ZIPPZP.9556/247401-POG/1POG-30SP/20250126T160417>

przestrzen nazw

PL.ZIPPZP.9556/247401-POG

lokalny id

1POG-30SP

wersja id

20250126T160417

początek wersji obiektu

2025-01-26T16:04:17

nazwa

strefa gospodarcza

oznaczenie

30SP

symbol

SP

obowiązuje od

2025-01-26

obowiązuje do

obecnie

status

w opracowaniu  
<https://inspire.ec.europa.eu/codelist/ProcessStepGeneralValue/elaboration>

charakter ustalenia

ogólnie wiążące  
<https://inspire.ec.europa.eu/codelist/RegulationNatureValue/generallyBinding>

profil podstawowy

teren produkcji  
teren komunikacji  
teren zieleni urządzonej  
teren ogrodów działkowych  
teren infrastruktury technicznej

profil dodatkowy

teren usług  
teren zieleni naturalnej  
teren lasu  
teren wód

maksymalna nadziemna intensywność zabudowy

4

maksymalny udział powierzchni zabudowy

80%

maksymalna wysokość zabudowy

30.0 m

minimalny udział powierzchni



biologicznie czynnej	15%
geometria	
plan	<a href="https://www.gov.pl/zagospodarowanieprzestrzenne/app/AktPlanowaniaPrzestrzennego/PL.ZIPPZP.9556/247401-POG/1POG">https://www.gov.pl/zagospodarowanieprzestrzenne/app/AktPlanowaniaPrzestrzennego/PL.ZIPPZP.9556/247401-POG/1POG</a>
strefa planistyczna	PL.ZIPPZP.9556_247401-POG_1POG-31SN_20250126T160417
identfier	<a href="https://www.gov.pl/zagospodarowanieprzestrzenne/app/StrefaPlanistyczna/PL.ZIPPZP.9556/247401-POG/1POG-31SN/20250126T160417">https://www.gov.pl/zagospodarowanieprzestrzenne/app/StrefaPlanistyczna/PL.ZIPPZP.9556/247401-POG/1POG-31SN/20250126T160417</a>
przestrzen nazw	PL.ZIPPZP.9556/247401-POG
lokalny id	1POG-31SN
wersja id	20250126T160417
początek wersji obiektu	2025-01-26T16:04:17
nazwa	strefa zieleni i rekreacji
oznaczenie	31SN
symbol	SN
obowiązuje od	2025-01-26
obowiązuje do	obecnie
status	w opracowaniu <a href="https://inspire.ec.europa.eu/codelist/ProcessStepGeneralValue/elaboration">https://inspire.ec.europa.eu/codelist/ProcessStepGeneralValue/elaboration</a>
charakter ustalenia	ogólnie wiążące <a href="https://inspire.ec.europa.eu/codelist/RegulationNatureValue/generallyBinding">https://inspire.ec.europa.eu/codelist/RegulationNatureValue/generallyBinding</a>
profil podstawowy	teren zieleni urządzonej teren plaży teren wód teren komunikacji teren ogrodów działkowych teren infrastruktury technicznej
profil dodatkowy	teren usług sportu i rekreacji teren zieleni naturalnej
minimalny udział powierzchni biologicznie czynnej	50%
geometria	



**plan**

<https://www.gov.pl/zagospodarowanieprzestrzenne/app/AktPlanowaniaPrzestrzennego/PL.ZIPPZP.9556/247401-POG/1POG>

**strefa planistyczna**

PL.ZIPPZP.9556\_247401-POG\_1POG-31SU\_20250126T160417

**identfier**

<https://www.gov.pl/zagospodarowanieprzestrzenne/app/StrefaPlanistyczna/PL.ZIPPZP.9556/247401-POG/1POG-31SU/20250126T160417>

**przestrzen nazw**

PL.ZIPPZP.9556/247401-POG

**lokalny id**

1POG-31SU

**wersja id**

20250126T160417

**poczatek wersji obiektu**

2025-01-26T16:04:17

**nazwa**

strefa usługowa

**oznaczenie**

31SU

**symbol**

SU

**obowiazuje od**

2025-01-26

**obowiazuje do**

obecnie

**status**

w opracowaniu  
<https://inspire.ec.europa.eu/codelist/ProcessStepGeneralValue/elaboration>

**charakter ustalenia**

ogólnie wiążące  
<https://inspire.ec.europa.eu/codelist/RegulationNatureValue/generallyBinding>

**profil podstawowy**

teren usług  
teren komunikacji  
teren zieleni urządzonej  
teren ogrodów działkowych  
teren infrastruktury technicznej

**profil dodatkowy**

teren składów i magazynów  
teren zieleni naturalnej  
teren lasu  
teren wód

**maksymalna nadziemna intensywnosc zabudowy**

3

**maksymalny udzial powierzchni zabudowy**

70%


**maksymalna wysokosc zabudowy**

25.0 m

**minimalny udzial powierzchni biologicznie czynnej**

15%

geometria



plan

<https://www.gov.pl/zagospodarowanieprzestrzenne/app/AktPlanowaniaPrzestrzennego/PL.ZIPPZP.9556/247401-POG/1POG>

strefa planistyczna

PL.ZIPPZP.9556\_247401-POG\_1POG-31SW\_20250126T160417

identyfier

<https://www.gov.pl/zagospodarowanieprzestrzenne/app/StrefaPlanistyczna/PL.ZIPPZP.9556/247401-POG/1POG-31SW/20250126T160417>

przestrzen nazw

PL.ZIPPZP.9556/247401-POG

lokalny id

1POG-31SW

wersja id

20250126T160417

początek wersji obiektu

2025-01-26T16:04:17

nazwa

strefa wielofunkcyjna z zabudową mieszkaniową wielorodzinną

oznaczenie

31SW

symbol

SW

obowiązuje od

2025-01-26

obowiązuje do

obecnie

status

w opracowaniu  
<https://inspire.ec.europa.eu/codelist/ProcessStepGeneralValue/elaboration>

charakter ustalenia

ogólnie wiążące  
<https://inspire.ec.europa.eu/codelist/RegulationNatureValue/generallyBinding>

profil podstawowy

teren zabudowy mieszkaniowej wielorodzinnej  
teren usług  
teren komunikacji  
teren zieleni urządzonej  
teren ogrodów działkowych  
teren infrastruktury technicznej

profil dodatkowy

teren zieleni naturalnej  
teren lasu  
teren wód

maksymalna nadziemna intensywność zabudowy

3


maksymalny udział powierzchni zabudowy

70%

maksymalna wysokość zabudowy

30.0 m

minimalny udział powierzchni

biologicznie czynnej	30%
geometria	
plan	<a href="https://www.gov.pl/zagospodarowanieprzestrzenne/app/AktPlanowaniaPrzestrzennego/PL.ZIPPZP.9556/247401-POG/1POG">https://www.gov.pl/zagospodarowanieprzestrzenne/app/AktPlanowaniaPrzestrzennego/PL.ZIPPZP.9556/247401-POG/1POG</a>
strefa planistyczna	PL.ZIPPZP.9556_247401-POG_1POG-31SP_20250126T160417
identfier	<a href="https://www.gov.pl/zagospodarowanieprzestrzenne/app/StrefaPlanistyczna/PL.ZIPPZP.9556/247401-POG/1POG-31SP/20250126T160417">https://www.gov.pl/zagospodarowanieprzestrzenne/app/StrefaPlanistyczna/PL.ZIPPZP.9556/247401-POG/1POG-31SP/20250126T160417</a>
przestrzen nazw	PL.ZIPPZP.9556/247401-POG
lokalny id	1POG-31SP
wersja id	20250126T160417
poczatek wersji obiektu	2025-01-26T16:04:17
nazwa	strefa gospodarcza
oznaczenie	31SP
symbol	SP
obowiazuje od	2025-01-26
obowiazuje do	obecnie
status	w opracowaniu <a href="https://inspire.ec.europa.eu/codelist/ProcessStepGeneralValue/elaboration">https://inspire.ec.europa.eu/codelist/ProcessStepGeneralValue/elaboration</a>
charakter ustalenia	ogólnie wiążące <a href="https://inspire.ec.europa.eu/codelist/RegulationNatureValue/generallyBinding">https://inspire.ec.europa.eu/codelist/RegulationNatureValue/generallyBinding</a>
profil podstawowy	teren produkcji teren komunikacji teren zieleni urządzonej teren ogrodów działkowych teren infrastruktury technicznej
profil dodatkowy	teren usług teren zieleni naturalnej teren lasu teren wód
maksymalna nadziemna intensywnosc zabudowy	4
maksymalny udział powierzchni zabudowy	70%
maksymalna wysokosc zabudowy	20.0 m

<b>minimalny udział powierzchni biologicznie czynnej</b>	15%
<b>geometria</b>	
<b>plan</b>	<a href="https://www.gov.pl/zagospodarowanieprzestrzenne/app/AktPlanowaniaPrzestrzennego/PL.ZIPPZP.9556/247401-POG/1POG">https://www.gov.pl/zagospodarowanieprzestrzenne/app/AktPlanowaniaPrzestrzennego/PL.ZIPPZP.9556/247401-POG/1POG</a>
<b>strefa planistyczna</b>	PL.ZIPPZP.9556_247401-POG_1POG-32SN_20250126T160417
<b>identfier</b>	<a href="https://www.gov.pl/zagospodarowanieprzestrzenne/app/StrefaPlanistyczna/PL.ZIPPZP.9556/247401-POG/1POG-32SN/20250126T160417">https://www.gov.pl/zagospodarowanieprzestrzenne/app/StrefaPlanistyczna/PL.ZIPPZP.9556/247401-POG/1POG-32SN/20250126T160417</a>
<b>przestrzen nazw</b>	PL.ZIPPZP.9556/247401-POG
<b>lokalny id</b>	1POG-32SN
<b>wersja id</b>	20250126T160417
<b>początek wersji obiektu</b>	2025-01-26T16:04:17
<b>nazwa</b>	strefa zieleni i rekreacji
<b>oznaczenie</b>	32SN
<b>symbol</b>	SN
<b>obowiązuje od</b>	2025-01-26
<b>obowiązuje do</b>	obecnie
<b>status</b>	w opracowaniu <a href="https://inspire.ec.europa.eu/codelist/ProcessStepGeneralValue/elaboration">https://inspire.ec.europa.eu/codelist/ProcessStepGeneralValue/elaboration</a>
<b>charakter ustalenia</b>	ogólnie wiążące <a href="https://inspire.ec.europa.eu/codelist/RegulationNatureValue/generallyBinding">https://inspire.ec.europa.eu/codelist/RegulationNatureValue/generallyBinding</a>
<b>profil podstawowy</b>	teren zieleni urządzonej teren plaży teren wód teren komunikacji teren ogrodów działkowych teren infrastruktury technicznej
<b>profil dodatkowy</b>	teren usług sportu i rekreacji teren zieleni naturalnej
<b>minimalny udział powierzchni biologicznie czynnej</b>	50%
<b>geometria</b>	





**plan**

<https://www.gov.pl/zagospodarowanieprzestrzenne/app/AktPlanowaniaPrzestrzennego/PL.ZIPPZP.9556/247401-POG/1POG>

**strefa planistyczna**

PL.ZIPPZP.9556\_247401-POG\_1POG-32SU\_20250126T160417

**identyfier**

<https://www.gov.pl/zagospodarowanieprzestrzenne/app/StrefaPlanistyczna/PL.ZIPPZP.9556/247401-POG/1POG-32SU/20250126T160417>

**przestrzen nazw**

PL.ZIPPZP.9556/247401-POG

**lokalny id**

1POG-32SU

**wersja id**

20250126T160417

**poczatek wersji obiektu**

2025-01-26T16:04:17

**nazwa**

strefa usługowa

**oznaczenie**

32SU

**symbol**

SU

**obowiazuje od**

2025-01-26

**obowiazuje do**

obecnie

**status**

w opracowaniu  
<https://inspire.ec.europa.eu/codelist/ProcessStepGeneralValue/elaboration>

**charakter ustalenia**

ogólnie wiążące  
<https://inspire.ec.europa.eu/codelist/RegulationNatureValue/generallyBinding>

**profil podstawowy**

teren usług  
teren komunikacji  
teren zieleni urządzonej  
teren ogrodów działkowych  
teren infrastruktury technicznej

**profil dodatkowy**

teren zieleni naturalnej  
teren lasu  
teren wód

**maksymalna nadziemna intensywnosc zabudowy**

3

**maksymalny udzial powierzchni zabudowy**

70%


**maksymalna wysokosc zabudowy**

25.0 m

**minimalny udzial powierzchni biologicznie czynnej**

30%

geometria



plan

<https://www.gov.pl/zagospodarowanieprzestrzenne/app/AktPlanowaniaPrzestrzennego/PL.ZIPPZP.9556/247401-POG/1POG>

strefa planistyczna

PL.ZIPPZP.9556\_247401-POG\_1POG-32SW\_20250126T160417

identyfier

<https://www.gov.pl/zagospodarowanieprzestrzenne/app/StrefaPlanistyczna/PL.ZIPPZP.9556/247401-POG/1POG-32SW/20250126T160417>

przestrzen nazw

PL.ZIPPZP.9556/247401-POG

lokalny id

1POG-32SW

wersja id

20250126T160417

początek wersji obiektu

2025-01-26T16:04:17

nazwa

strefa wielofunkcyjna z zabudową mieszkaniową wielorodzinną

oznaczenie

32SW

symbol

SW

obowiązuje od

2025-01-26

obowiązuje do

obecnie

status

w opracowaniu  
<https://inspire.ec.europa.eu/codelist/ProcessStepGeneralValue/elaboration>

charakter ustalenia

ogólnie wiążące  
<https://inspire.ec.europa.eu/codelist/RegulationNatureValue/generallyBinding>

profil podstawowy

teren zabudowy mieszkaniowej wielorodzinnej  
teren usług  
teren komunikacji  
teren zieleni urządzonej  
teren ogrodów działkowych  
teren infrastruktury technicznej

profil dodatkowy

teren zieleni naturalnej  
teren lasu  
teren wód

maksymalna nadziemna intensywność zabudowy

3

maksymalny udział powierzchni zabudowy

70%

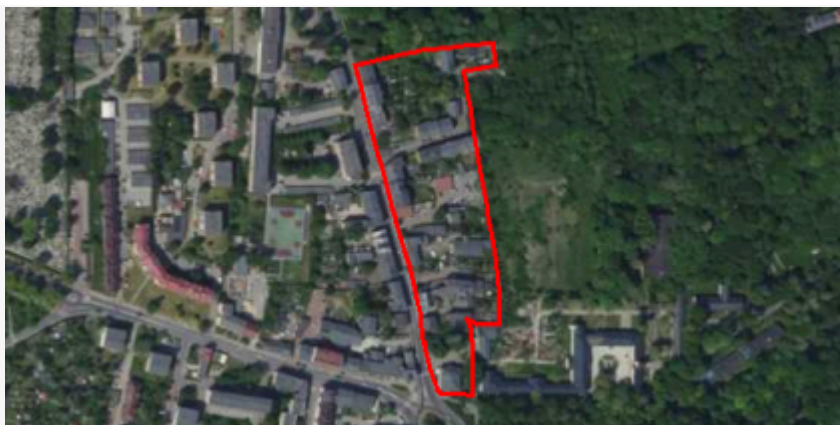
maksymalna wysokość zabudowy

30.0 m

minimalny udział powierzchni biologicznie czynnej

30%

geometria



plan

<https://www.gov.pl/zagospodarowanieprzestrzenne/app/AktPlanowaniaPrzestrzennego/PL.ZIPPZP.9556/247401-POG/1POG>

strefa planistyczna

PL.ZIPPZP.9556\_247401-POG\_1POG-32SP\_20250126T160417

identfier

<https://www.gov.pl/zagospodarowanieprzestrzenne/app/StrefaPlanistyczna/PL.ZIPPZP.9556/247401-POG/1POG-32SP/20250126T160417>

przestrzen nazw

PL.ZIPPZP.9556/247401-POG

lokalny id

1POG-32SP

wersja id

20250126T160417

początek wersji obiektu

2025-01-26T16:04:17

nazwa

strefa gospodarcza

oznaczenie

32SP

symbol

SP

obowiązuje od

2025-01-26

obowiązuje do

obecnie

status

w opracowaniu  
<https://inspire.ec.europa.eu/codelist/ProcessStepGeneralValue/elaboration>

charakter ustalenia

ogólnie wiążące  
<https://inspire.ec.europa.eu/codelist/RegulationNatureValue/generallyBinding>

profil podstawowy

teren produkcji  
teren komunikacji  
teren zieleni urządzonej  
teren ogrodów działkowych  
teren infrastruktury technicznej

profil dodatkowy

teren usług  
teren zieleni naturalnej  
teren lasu  
teren wód

maksymalna nadziemna intensywność zabudowy

2

maksymalny udział powierzchni zabudowy

70%

maksymalna wysokość zabudowy

15.0 m

minimalny udział powierzchni

biologicznie czynnej	10%
geometria	
plan	<a href="https://www.gov.pl/zagospodarowanieprzestrzenne/app/AktPlanowaniaPrzestrzennego/PL.ZIPPZP.9556/247401-POG/1POG">https://www.gov.pl/zagospodarowanieprzestrzenne/app/AktPlanowaniaPrzestrzennego/PL.ZIPPZP.9556/247401-POG/1POG</a>
strefa planistyczna	PL.ZIPPZP.9556_247401-POG_1POG-33SN_20250126T160417
identfier	<a href="https://www.gov.pl/zagospodarowanieprzestrzenne/app/StrefaPlanistyczna/PL.ZIPPZP.9556/247401-POG/1POG-33SN/20250126T160417">https://www.gov.pl/zagospodarowanieprzestrzenne/app/StrefaPlanistyczna/PL.ZIPPZP.9556/247401-POG/1POG-33SN/20250126T160417</a>
przestrzen nazw	PL.ZIPPZP.9556/247401-POG
lokalny id	1POG-33SN
wersja id	20250126T160417
początek wersji obiektu	2025-01-26T16:04:17
nazwa	strefa zieleni i rekreacji
oznaczenie	33SN
symbol	SN
obowiązuje od	2025-01-26
obowiązuje do	obecnie
status	w opracowaniu <a href="https://inspire.ec.europa.eu/codelist/ProcessStepGeneralValue/elaboration">https://inspire.ec.europa.eu/codelist/ProcessStepGeneralValue/elaboration</a>
charakter ustalenia	ogólnie wiążące <a href="https://inspire.ec.europa.eu/codelist/RegulationNatureValue/generallyBinding">https://inspire.ec.europa.eu/codelist/RegulationNatureValue/generallyBinding</a>
profil podstawowy	teren zieleni urządzonej teren plaży teren wód teren komunikacji teren ogrodów działkowych teren infrastruktury technicznej
profil dodatkowy	teren usług sportu i rekreacji teren zieleni naturalnej
minimalny udział powierzchni biologicznie czynnej	50%
geometria	



**plan**

<https://www.gov.pl/zagospodarowanieprzestrzenne/app/AktPlanowaniaPrzestrzennego/PL.ZIPPZP.9556/247401-POG/1POG>

**strefa planistyczna**

PL.ZIPPZP.9556\_247401-POG\_1POG-33SU\_20250126T160417

**identyfier**

<https://www.gov.pl/zagospodarowanieprzestrzenne/app/StrefaPlanistyczna/PL.ZIPPZP.9556/247401-POG/1POG-33SU/20250126T160417>

**przestrzen nazw**

PL.ZIPPZP.9556/247401-POG

**lokalny id**

1POG-33SU

**wersja id**

20250126T160417

**poczatek wersji obiektu**

2025-01-26T16:04:17

**nazwa**

strefa usługowa

**oznaczenie**

33SU

**symbol**

SU

**obowiazuje od**

2025-01-26

**obowiazuje do**

obecnie

**status**

w opracowaniu  
<https://inspire.ec.europa.eu/codelist/ProcessStepGeneralValue/elaboration>

**charakter ustalenia**

ogólnie wiążące  
<https://inspire.ec.europa.eu/codelist/RegulationNatureValue/generallyBinding>

**profil podstawowy**

teren usług  
teren komunikacji  
teren zieleni urządzonej  
teren ogrodów działkowych  
teren infrastruktury technicznej

**profil dodatkowy**

teren składów i magazynów  
teren zieleni naturalnej  
teren lasu  
teren wód

**maksymalna nadziemna intensywnosc zabudowy**

3

**maksymalny udział powierzchni zabudowy**

70%

**maksymalna wysokosc zabudowy**

90.0 m

**minimalny udział powierzchni biologicznie czynnej**

15%



geometria



plan

<https://www.gov.pl/zagospodarowanieprzestrzenne/app/AktPlanowaniaPrzestrzennego/PL.ZIPPZP.9556/247401-POG/1POG>

strefa planistyczna

PL.ZIPPZP.9556\_247401-POG\_1POG-33SW\_20250126T160417

identfier

<https://www.gov.pl/zagospodarowanieprzestrzenne/app/StrefaPlanistyczna/PL.ZIPPZP.9556/247401-POG/1POG-33SW/20250126T160417>

przestrzen nazw

PL.ZIPPZP.9556/247401-POG

lokalny id

1POG-33SW

wersja id

20250126T160417

początek wersji obiektu

2025-01-26T16:04:17

nazwa

strefa wielofunkcyjna z zabudową mieszkaniową wielorodzinną

oznaczenie

33SW

symbol

SW

obowiązuje od

2025-01-26

obowiązuje do

obecnie

status

w opracowaniu  
<https://inspire.ec.europa.eu/codelist/ProcessStepGeneralValue/elaboration>

charakter ustalenia

ogólnie wiążące  
<https://inspire.ec.europa.eu/codelist/RegulationNatureValue/generallyBinding>

profil podstawowy

teren zabudowy mieszkaniowej wielorodzinnej  
teren usług  
teren komunikacji  
teren zieleni urządzonej  
teren ogrodów działkowych  
teren infrastruktury technicznej

profil dodatkowy

teren zieleni naturalnej  
teren lasu  
teren wód

maksymalna nadziemna intensywnosc zabudowy

3

maksymalny udział powierzchni zabudowy

70%

maksymalna wysokość zabudowy

30.0 m

minimalny udział powierzchni

biologicznie czynnej	30%
geometria	
plan	<a href="https://www.gov.pl/zagospodarowanieprzestrzenne/app/AktPlanowaniaPrzestrzennego/PL.ZIPPZP.9556/247401-POG/1POG">https://www.gov.pl/zagospodarowanieprzestrzenne/app/AktPlanowaniaPrzestrzennego/PL.ZIPPZP.9556/247401-POG/1POG</a>
strefa planistyczna	PL.ZIPPZP.9556_247401-POG_1POG-33SP_20250126T160417
identfier	<a href="https://www.gov.pl/zagospodarowanieprzestrzenne/app/StrefaPlanistyczna/PL.ZIPPZP.9556/247401-POG/1POG-33SP/20250126T160417">https://www.gov.pl/zagospodarowanieprzestrzenne/app/StrefaPlanistyczna/PL.ZIPPZP.9556/247401-POG/1POG-33SP/20250126T160417</a>
przestrzen nazw	PL.ZIPPZP.9556/247401-POG
lokalny id	1POG-33SP
wersja id	20250126T160417
początek wersji obiektu	2025-01-26T16:04:17
nazwa	strefa gospodarcza
oznaczenie	33SP
symbol	SP
obowiązuje od	2025-01-26
obowiązuje do	obecnie
status	w opracowaniu <a href="https://inspire.ec.europa.eu/codelist/ProcessStepGeneralValue/elaboration">https://inspire.ec.europa.eu/codelist/ProcessStepGeneralValue/elaboration</a>
charakter ustalenia	ogólnie wiążące <a href="https://inspire.ec.europa.eu/codelist/RegulationNatureValue/generallyBinding">https://inspire.ec.europa.eu/codelist/RegulationNatureValue/generallyBinding</a>
profil podstawowy	teren produkcji teren komunikacji teren zieleni urządzonej teren ogrodów działkowych teren infrastruktury technicznej
profil dodatkowy	teren usług teren zieleni naturalnej teren lasu teren wód
maksymalna nadziemna intensywnosc zabudowy	4
maksymalny udział powierzchni zabudowy	70%
maksymalna wysokosc zabudowy	20.0 m

minimalny udział powierzchni  
biologicznie czynnej

10%

geometria



plan

<https://www.gov.pl/zagospodarowanieprzestrzenne/app/AktPlanowaniaPrzestrzennego/PL.ZIPPZP.9556/247401-POG/1POG>

strefa planistyczna

PL.ZIPPZP.9556\_247401-POG\_1POG-34SN\_20250126T160417

identfier

<https://www.gov.pl/zagospodarowanieprzestrzenne/app/StrefaPlanistyczna/PL.ZIPPZP.9556/247401-POG/1POG-34SN/20250126T160417>

przestrzen nazw

PL.ZIPPZP.9556/247401-POG

lokalny id

1POG-34SN

wersja id

20250126T160417

początek wersji obiektu

2025-01-26T16:04:17

nazwa

strefa zieleni i rekreacji

oznaczenie

34SN

symbol

SN

obowiązuje od

2025-01-26

obowiązuje do

obecnie

status

w opracowaniu  
<https://inspire.ec.europa.eu/codelist/ProcessStepGeneralValue/elaboration>

charakter ustalenia


ogólnie wiążące  
<https://inspire.ec.europa.eu/codelist/RegulationNatureValue/generallyBinding>

profil podstawowy

teren zieleni urządzonej  
teren plaży  
teren wód  
teren komunikacji  
teren ogrodów działkowych  
teren infrastruktury technicznej

profil dodatkowy

teren usług sportu i rekreacji  
teren usług kultury i rozrywki  
teren usług handlu detalicznego  
teren usług gastronomii  
teren usług turystyki  
teren usług nauki  
teren usług edukacji  
teren usług zdrowia i pomocy społecznej  
teren zieleni naturalnej

minimalny udział powierzchni biologicznie czynnej	50%
geometria	
plan	<a href="https://www.gov.pl/zagospodarowanieprzestrzenne/app/AktPlanowaniaPrzestrzennego/PL.ZIPPZP.9556/247401-POG/1POG">https://www.gov.pl/zagospodarowanieprzestrzenne/app/AktPlanowaniaPrzestrzennego/PL.ZIPPZP.9556/247401-POG/1POG</a>
strefa planistyczna	PL.ZIPPZP.9556_247401-POG_1POG-34SU_20250126T160417
identyfier	<a href="https://www.gov.pl/zagospodarowanieprzestrzenne/app/StrefaPlanistyczna/PL.ZIPPZP.9556/247401-POG/1POG-34SU/20250126T160417">https://www.gov.pl/zagospodarowanieprzestrzenne/app/StrefaPlanistyczna/PL.ZIPPZP.9556/247401-POG/1POG-34SU/20250126T160417</a>
przestrzen nazw	PL.ZIPPZP.9556/247401-POG
lokalny id	1POG-34SU
wersja id	20250126T160417
początek wersji obiektu	2025-01-26T16:04:17
nazwa	strefa usługowa
oznaczenie	34SU
symbol	SU
obowiązuje od	2025-01-26
obowiązuje do	obecnie
status	w opracowaniu <a href="https://inspire.ec.europa.eu/codelist/ProcessStepGeneralValue/elaboration">https://inspire.ec.europa.eu/codelist/ProcessStepGeneralValue/elaboration</a>
charakter ustalenia	ogólnie wiążące <a href="https://inspire.ec.europa.eu/codelist/RegulationNatureValue/generallyBinding">https://inspire.ec.europa.eu/codelist/RegulationNatureValue/generallyBinding</a>
profil podstawowy	teren usług teren komunikacji teren zieleni urządzonej teren ogrodów działkowych teren infrastruktury technicznej
profil dodatkowy	teren zieleni naturalnej teren lasu teren wód
maksymalna nadziemna intensywność zabudowy	3
maksymalny udział powierzchni zabudowy	70%
maksymalna wysokość zabudowy	25.0 m

minimalny udział powierzchni biologicznie czynnej	15%
geometria	
plan	<a href="https://www.gov.pl/zagospodarowanieprzestrzenne/app/AktPlanowaniaPrzestrzennego/PL.ZIPPZP.9556/247401-POG/1POG">https://www.gov.pl/zagospodarowanieprzestrzenne/app/AktPlanowaniaPrzestrzennego/PL.ZIPPZP.9556/247401-POG/1POG</a>
strefa planistyczna	PL.ZIPPZP.9556_247401-POG_1POG-34SW_20250126T160417
identfier	<a href="https://www.gov.pl/zagospodarowanieprzestrzenne/app/StrefaPlanistyczna/PL.ZIPPZP.9556/247401-POG/1POG-34SW/20250126T160417">https://www.gov.pl/zagospodarowanieprzestrzenne/app/StrefaPlanistyczna/PL.ZIPPZP.9556/247401-POG/1POG-34SW/20250126T160417</a>
przestrzen nazw	PL.ZIPPZP.9556/247401-POG
lokalny id	1POG-34SW
wersja id	20250126T160417
początek wersji obiektu	2025-01-26T16:04:17
nazwa	strefa wielofunkcyjna z zabudową mieszkaniową wielorodzinną
oznaczenie	34SW
symbol	SW
obowiązuje od	2025-01-26
obowiązuje do	obecnie
status	w opracowaniu <a href="https://inspire.ec.europa.eu/codelist/ProcessStepGeneralValue/elaboration">https://inspire.ec.europa.eu/codelist/ProcessStepGeneralValue/elaboration</a>
charakter ustalenia	ogólnie wiążące <a href="https://inspire.ec.europa.eu/codelist/RegulationNatureValue/generallyBinding">https://inspire.ec.europa.eu/codelist/RegulationNatureValue/generallyBinding</a>
profil podstawowy	teren zabudowy mieszkaniowej wielorodzinnej teren usług teren komunikacji teren zieleni urządzonej teren ogrodów działkowych teren infrastruktury technicznej
profil dodatkowy	teren zieleni naturalnej teren lasu teren wód
maksymalna nadziemna intensywnosc zabudowy	3
maksymalny udział powierzchni zabudowy	70%
maksymalna wysokosc zabudowy	30.0 m



**minimalny udział powierzchni  
biologicznie czynnej** 30%

**geometria**



**plan** <https://www.gov.pl/zagospodarowanieprzestrzenne/app/AktPlanowaniaPrzestrzennego/PL.ZIPPZP.9556/247401-POG/1POG>

**strefa planistyczna** PL.ZIPPZP.9556\_247401-POG\_1POG-34SP\_20250126T160417

**identfier** <https://www.gov.pl/zagospodarowanieprzestrzenne/app/StrefaPlanistyczna/PL.ZIPPZP.9556/247401-POG/1POG-34SP/20250126T160417>

**przestrzen nazw** PL.ZIPPZP.9556/247401-POG

**lokalny id** 1POG-34SP

**wersja id** 20250126T160417

**poczatek wersji obiektu** 2025-01-26T16:04:17

**nazwa** strefa gospodarcza

**oznaczenie** 34SP

**symbol** SP

**obowiazuje od** 2025-01-26

**obowiazuje do** obecnie

**status** w opracowaniu  
<https://inspire.ec.europa.eu/codelist/ProcessStepGeneralValue/elaboration>

**charakter ustalenia** ogólnie wiążące  
<https://inspire.ec.europa.eu/codelist/RegulationNatureValue/generallyBinding>

**profil podstawowy** teren produkcji  
teren komunikacji  
teren zieleni urządzonej  
teren ogrodów działkowych  
teren infrastruktury technicznej

**profil dodatkowy** teren usług  
teren zieleni naturalnej  
teren lasu  
teren wód

**maksymalna nadziemna  
intensywnosc zabudowy** 4

**maksymalny udział powierzchni  
zabudowy** 70%

<b>maksymalna wysokość zabudowy</b>	20.0 m
<b>minimalny udział powierzchni biologicznie czynnej</b>	25%
<b>geometria</b>	
<b>plan</b>	<a href="https://www.gov.pl/zagospodarowanieprzestrzenne/app/AktPlanowaniaPrzestrzennego/PL.ZIPPZP.9556/247401-POG/1POG">https://www.gov.pl/zagospodarowanieprzestrzenne/app/AktPlanowaniaPrzestrzennego/PL.ZIPPZP.9556/247401-POG/1POG</a>
<b>strefa planistyczna</b>	PL.ZIPPZP.9556_247401-POG_1POG-35SN_20250126T160417
<b>identyfikator</b>	<a href="https://www.gov.pl/zagospodarowanieprzestrzenne/app/StrefaPlanistyczna/PL.ZIPPZP.9556/247401-POG/1POG-35SN/20250126T160417">https://www.gov.pl/zagospodarowanieprzestrzenne/app/StrefaPlanistyczna/PL.ZIPPZP.9556/247401-POG/1POG-35SN/20250126T160417</a>
<b>przestrzeń nazw</b>	PL.ZIPPZP.9556/247401-POG
<b>lokalny id</b>	1POG-35SN
<b>wersja id</b>	20250126T160417
<b>początek wersji obiektu</b>	2025-01-26T16:04:17
<b>nazwa</b>	strefa zieleni i rekreacji
<b>oznaczenie</b>	35SN
<b>symbol</b>	SN
<b>obowiązuje od</b>	2025-01-26
<b>obowiązuje do</b>	obecnie
<b>status</b>	w opracowaniu <a href="https://inspire.ec.europa.eu/codelist/ProcessStepGeneralValue/elaboration">https://inspire.ec.europa.eu/codelist/ProcessStepGeneralValue/elaboration</a>
<b>charakter ustalenia</b>	ogólnie wiążące <a href="https://inspire.ec.europa.eu/codelist/RegulationNatureValue/generallyBinding">https://inspire.ec.europa.eu/codelist/RegulationNatureValue/generallyBinding</a>
<b>profil podstawowy</b>	teren zieleni urządzonej teren plaży teren wód teren komunikacji teren ogrodów działkowych teren infrastruktury technicznej
<b>profil dodatkowy</b>	teren usług sportu i rekreacji teren usług handlu detalicznego teren usług gastronomii teren zieleni naturalnej
<b>minimalny udział powierzchni biologicznie czynnej</b>	50%
<b>geometria</b>	



**plan**

<https://www.gov.pl/zagospodarowanieprzestrzenne/app/AktPlanowaniaPrzestrzennego/PL.ZIPPZP.9556/247401-POG/1POG>

**strefa planistyczna**

PL.ZIPPZP.9556\_247401-POG\_1POG-35SU\_20250126T160417

**identyfier**

<https://www.gov.pl/zagospodarowanieprzestrzenne/app/StrefaPlanistyczna/PL.ZIPPZP.9556/247401-POG/1POG-35SU/20250126T160417>

**przestrzen nazw**

PL.ZIPPZP.9556/247401-POG

**lokalny id**

1POG-35SU

**wersja id**

20250126T160417

**poczatek wersji obiektu**

2025-01-26T16:04:17

**nazwa**

strefa usługowa

**oznaczenie**

35SU

**symbol**

SU

**obowiazuje od**

2025-01-26

**obowiazuje do**

obecnie

**status**

w opracowaniu  
<https://inspire.ec.europa.eu/codelist/ProcessStepGeneralValue/elaboration>

**charakter ustalenia**

ogólnie wiążące  
<https://inspire.ec.europa.eu/codelist/RegulationNatureValue/generallyBinding>

**profil podstawowy**

teren usług  
teren komunikacji  
teren zieleni urządzonej  
teren ogrodów działkowych  
teren infrastruktury technicznej

**profil dodatkowy**

teren składów i magazynów  
teren zieleni naturalnej  
teren lasu  
teren wód

**maksymalna nadziemna intensywnosc zabudowy**

3

**maksymalny udział powierzchni zabudowy**

60%

**maksymalna wysokosc zabudowy**

25.0 m

**minimalny udział powierzchni biologicznie czynnej**

30%

geometria



plan

<https://www.gov.pl/zagospodarowanieprzestrzenne/app/AktPlanowaniaPrzestrzennego/PL.ZIPPZP.9556/247401-POG/1POG>

strefa planistyczna

PL.ZIPPZP.9556\_247401-POG\_1POG-35SW\_20250126T160417

identfier

<https://www.gov.pl/zagospodarowanieprzestrzenne/app/StrefaPlanistyczna/PL.ZIPPZP.9556/247401-POG/1POG-35SW/20250126T160417>

przestrzen nazw

PL.ZIPPZP.9556/247401-POG

lokalny id

1POG-35SW

wersja id

20250126T160417

początek wersji obiektu

2025-01-26T16:04:17

nazwa

strefa wielofunkcyjna z zabudową mieszkaniową wielorodzinną

oznaczenie

35SW

symbol

SW

obowiązuje od

2025-01-26

obowiązuje do

obecnie

status

w opracowaniu  
<https://inspire.ec.europa.eu/codelist/ProcessStepGeneralValue/elaboration>

charakter ustalenia

ogólnie wiążące  
<https://inspire.ec.europa.eu/codelist/RegulationNatureValue/generallyBinding>

profil podstawowy

teren zabudowy mieszkaniowej wielorodzinnej  
teren usług  
teren komunikacji  
teren zieleni urządzonej  
teren ogrodów działkowych  
teren infrastruktury technicznej

profil dodatkowy

teren zieleni naturalnej  
teren lasu  
teren wód

maksymalna nadziemna intensywnosc zabudowy

3

maksymalny udział powierzchni zabudowy

70%

maksymalna wysokość zabudowy

30.0 m

minimalny udział powierzchni

biologicznie czynnej	30%
geometria	
plan	<a href="https://www.gov.pl/zagospodarowanieprzestrzenne/app/AktPlanowaniaPrzestrzennego/PL.ZIPPZP.9556/247401-POG/1POG">https://www.gov.pl/zagospodarowanieprzestrzenne/app/AktPlanowaniaPrzestrzennego/PL.ZIPPZP.9556/247401-POG/1POG</a>
strefa planistyczna	PL.ZIPPZP.9556_247401-POG_1POG-35SP_20250126T160417
identfier	<a href="https://www.gov.pl/zagospodarowanieprzestrzenne/app/StrefaPlanistyczna/PL.ZIPPZP.9556/247401-POG/1POG-35SP/20250126T160417">https://www.gov.pl/zagospodarowanieprzestrzenne/app/StrefaPlanistyczna/PL.ZIPPZP.9556/247401-POG/1POG-35SP/20250126T160417</a>
przestrzen nazw	PL.ZIPPZP.9556/247401-POG
lokalny id	1POG-35SP
wersja id	20250126T160417
początek wersji obiektu	2025-01-26T16:04:17
nazwa	strefa gospodarcza
oznaczenie	35SP
symbol	SP
obowiązuje od	2025-01-26
obowiązuje do	obecnie
status	w opracowaniu <a href="https://inspire.ec.europa.eu/codelist/ProcessStepGeneralValue/elaboration">https://inspire.ec.europa.eu/codelist/ProcessStepGeneralValue/elaboration</a>
charakter ustalenia	ogólnie wiążące <a href="https://inspire.ec.europa.eu/codelist/RegulationNatureValue/generallyBinding">https://inspire.ec.europa.eu/codelist/RegulationNatureValue/generallyBinding</a>
profil podstawowy	teren produkcji teren komunikacji teren zieleni urządzonej teren ogrodów działkowych teren infrastruktury technicznej
profil dodatkowy	teren usług teren zieleni naturalnej teren lasu teren wód
maksymalna nadziemna intensywnosc zabudowy	4
maksymalny udział powierzchni zabudowy	80%
maksymalna wysokosc zabudowy	250.0 m



minimalny udział powierzchni biologicznie czynnej	20%
geometria	
plan	<a href="https://www.gov.pl/zagospodarowanieprzestrzenne/app/AktPlanowaniaPrzestrzennego/PL.ZIPPZP.9556/247401-POG/1POG">https://www.gov.pl/zagospodarowanieprzestrzenne/app/AktPlanowaniaPrzestrzennego/PL.ZIPPZP.9556/247401-POG/1POG</a>
strefa planistyczna	PL.ZIPPZP.9556_247401-POG_1POG-36SN_20250126T160417
identyfier	<a href="https://www.gov.pl/zagospodarowanieprzestrzenne/app/StrefaPlanistyczna/PL.ZIPPZP.9556/247401-POG/1POG-36SN/20250126T160417">https://www.gov.pl/zagospodarowanieprzestrzenne/app/StrefaPlanistyczna/PL.ZIPPZP.9556/247401-POG/1POG-36SN/20250126T160417</a>
przestrzen nazw	PL.ZIPPZP.9556/247401-POG
lokalny id	1POG-36SN
wersja id	20250126T160417
początek wersji obiektu	2025-01-26T16:04:17
nazwa	strefa zieleni i rekreacji
oznaczenie	36SN
symbol	SN
obowiązuje od	2025-01-26
obowiązuje do	obecnie
status	w opracowaniu <a href="https://inspire.ec.europa.eu/codelist/ProcessStepGeneralValue/elaboration">https://inspire.ec.europa.eu/codelist/ProcessStepGeneralValue/elaboration</a>
charakter ustalenia	ogólnie wiążące <a href="https://inspire.ec.europa.eu/codelist/RegulationNatureValue/generallyBinding">https://inspire.ec.europa.eu/codelist/RegulationNatureValue/generallyBinding</a>
profil podstawowy	teren zieleni urządzonej teren plaży teren wód teren komunikacji teren ogrodów działkowych teren infrastruktury technicznej
profil dodatkowy	teren usług sportu i rekreacji teren usług handlu detalicznego teren usług gastronomii teren zieleni naturalnej
minimalny udział powierzchni biologicznie czynnej	50%
geometria	



plan

<https://www.gov.pl/zagospodarowanieprzestrzenne/app/AktPlanowaniaPrzestrzennego/PL.ZIPPZP.9556/247401-POG/1POG>

strefa planistyczna

PL.ZIPPZP.9556\_247401-POG\_1POG-36SU\_20250126T160417

identyfier

<https://www.gov.pl/zagospodarowanieprzestrzenne/app/StrefaPlanistyczna/PL.ZIPPZP.9556/247401-POG/1POG-36SU/20250126T160417>

przestrzen nazw

PL.ZIPPZP.9556/247401-POG

lokalny id

1POG-36SU

wersja id

20250126T160417

początek wersji obiektu

2025-01-26T16:04:17

nazwa

strefa usługowa

oznaczenie

36SU

symbol

SU

obowiązuje od

2025-01-26

obowiązuje do

obecnie

status

w opracowaniu  
<https://inspire.ec.europa.eu/codelist/ProcessStepGeneralValue/elaboration>

charakter ustalenia

ogólnie wiążące  
<https://inspire.ec.europa.eu/codelist/RegulationNatureValue/generallyBinding>

profil podstawowy

teren usług  
teren komunikacji  
teren zieleni urządzonej  
teren ogrodów działkowych  
teren infrastruktury technicznej

profil dodatkowy

teren zieleni naturalnej  
teren lasu  
teren wód

maksymalna nadziemna intensywność zabudowy

3

maksymalny udział powierzchni zabudowy

60%


maksymalna wysokość zabudowy

25.0 m

minimalny udział powierzchni biologicznie czynnej

30%

geometria



plan

<https://www.gov.pl/zagospodarowanieprzestrzenne/app/AktPlanowaniaPrzestrzennego/PL.ZIPPZP.9556/247401-POG/1POG>

strefa planistyczna

PL.ZIPPZP.9556\_247401-POG\_1POG-36SW\_20250126T160417

identyfier

<https://www.gov.pl/zagospodarowanieprzestrzenne/app/StrefaPlanistyczna/PL.ZIPPZP.9556/247401-POG/1POG-36SW/20250126T160417>

przestrzen nazw

PL.ZIPPZP.9556/247401-POG

lokalny id

1POG-36SW

wersja id

20250126T160417

początek wersji obiektu

2025-01-26T16:04:17

nazwa

strefa wielofunkcyjna z zabudową mieszkaniową wielorodzinną

oznaczenie

36SW

symbol

SW

obowiązuje od

2025-01-26

obowiązuje do

obecnie

status

w opracowaniu  
<https://inspire.ec.europa.eu/codelist/ProcessStepGeneralValue/elaboration>

charakter ustalenia

ogólnie wiążące  
<https://inspire.ec.europa.eu/codelist/RegulationNatureValue/generallyBinding>

profil podstawowy

teren zabudowy mieszkaniowej wielorodzinnej  
teren usług  
teren komunikacji  
teren zieleni urządzonej  
teren ogrodów działkowych  
teren infrastruktury technicznej

profil dodatkowy

teren zabudowy mieszkaniowej jednorodzinnej  
teren zieleni naturalnej  
teren lasu  
teren wód

maksymalna nadziemna intensywność zabudowy

3

maksymalny udział powierzchni zabudowy

70%

maksymalna wysokość zabudowy

20.0 m

minimalny udział powierzchni

biologicznie czynnej	25%
geometria	
plan	<a href="https://www.gov.pl/zagospodarowanieprzestrzenne/app/AktPlanowaniaPrzestrzennego/PL.ZIPPZP.9556/247401-POG/1POG">https://www.gov.pl/zagospodarowanieprzestrzenne/app/AktPlanowaniaPrzestrzennego/PL.ZIPPZP.9556/247401-POG/1POG</a>
strefa planistyczna	PL.ZIPPZP.9556_247401-POG_1POG-37SN_20250126T160417
identfier	<a href="https://www.gov.pl/zagospodarowanieprzestrzenne/app/StrefaPlanistyczna/PL.ZIPPZP.9556/247401-POG/1POG-37SN/20250126T160417">https://www.gov.pl/zagospodarowanieprzestrzenne/app/StrefaPlanistyczna/PL.ZIPPZP.9556/247401-POG/1POG-37SN/20250126T160417</a>
przestrzen nazw	PL.ZIPPZP.9556/247401-POG
lokalny id	1POG-37SN
wersja id	20250126T160417
początek wersji obiektu	2025-01-26T16:04:17
nazwa	strefa zieleni i rekreacji
oznaczenie	37SN
symbol	SN
obowiązuje od	2025-01-26
obowiązuje do	obecnie
status	w opracowaniu <a href="https://inspire.ec.europa.eu/codelist/ProcessStepGeneralValue/elaboration">https://inspire.ec.europa.eu/codelist/ProcessStepGeneralValue/elaboration</a>
charakter ustalenia	ogólnie wiążące <a href="https://inspire.ec.europa.eu/codelist/RegulationNatureValue/generallyBinding">https://inspire.ec.europa.eu/codelist/RegulationNatureValue/generallyBinding</a>
profil podstawowy	teren zieleni urządzonej teren plaży teren wód teren komunikacji teren ogrodów działkowych teren infrastruktury technicznej
profil dodatkowy	teren usług sportu i rekreacji teren usług handlu detalicznego teren usług gastronomii teren zieleni naturalnej
minimalny udział powierzchni biologicznie czynnej	50%
geometria	



**plan**

<https://www.gov.pl/zagospodarowanieprzestrzenne/app/AktPlanowaniaPrzestrzennego/PL.ZIPPZP.9556/247401-POG/1POG>

**strefa planistyczna**

PL.ZIPPZP.9556\_247401-POG\_1POG-37SU\_20250126T160417

**identyfier**

<https://www.gov.pl/zagospodarowanieprzestrzenne/app/StrefaPlanistyczna/PL.ZIPPZP.9556/247401-POG/1POG-37SU/20250126T160417>

**przestrzen nazw**

PL.ZIPPZP.9556/247401-POG

**lokalny id**

1POG-37SU

**wersja id**

20250126T160417

**poczatek wersji obiektu**

2025-01-26T16:04:17

**nazwa**

strefa usługowa

**oznaczenie**

37SU

**symbol**

SU

**obowiazuje od**

2025-01-26

**obowiazuje do**

obecnie

**status**

w opracowaniu  
<https://inspire.ec.europa.eu/codelist/ProcessStepGeneralValue/elaboration>

**charakter ustalenia**

ogólnie wiążące  
<https://inspire.ec.europa.eu/codelist/RegulationNatureValue/generallyBinding>

**profil podstawowy**

teren usług  
teren komunikacji  
teren zieleni urządzonej  
teren ogrodów działkowych  
teren infrastruktury technicznej

**profil dodatkowy**

teren składów i magazynów  
teren zieleni naturalnej  
teren lasu  
teren wód

**maksymalna nadziemna intensywnosc zabudowy**

3

**maksymalny udzial powierzchni zabudowy**

60%

**maksymalna wysokosc zabudowy**

35.0 m

**minimalny udzial powierzchni biologicznie czynnej**

30%



geometria



plan

<https://www.gov.pl/zagospodarowanieprzestrzenne/app/AktPlanowaniaPrzestrzennego/PL.ZIPPZP.9556/247401-POG/1POG>

strefa planistyczna

PL.ZIPPZP.9556\_247401-POG\_1POG-37SW\_20250126T160417

identyfier

<https://www.gov.pl/zagospodarowanieprzestrzenne/app/StrefaPlanistyczna/PL.ZIPPZP.9556/247401-POG/1POG-37SW/20250126T160417>

przestrzen nazw

PL.ZIPPZP.9556/247401-POG

lokalny id

1POG-37SW

wersja id

20250126T160417

początek wersji obiektu

2025-01-26T16:04:17

nazwa

strefa wielofunkcyjna z zabudową mieszkaniową wielorodzinną

oznaczenie

37SW

symbol

SW

obowiązuje od

2025-01-26

obowiązuje do

obecnie

status

w opracowaniu  
<https://inspire.ec.europa.eu/codelist/ProcessStepGeneralValue/elaboration>

charakter ustalenia

ogólnie wiążące  
<https://inspire.ec.europa.eu/codelist/RegulationNatureValue/generallyBinding>

profil podstawowy

teren zabudowy mieszkaniowej wielorodzinnej  
teren usług  
teren komunikacji  
teren zieleni urządzonej  
teren ogrodów działkowych  
teren infrastruktury technicznej

profil dodatkowy

teren zieleni naturalnej  
teren lasu  
teren wód

maksymalna nadziemna intensywność zabudowy

3

maksymalny udział powierzchni zabudowy

70%

maksymalna wysokość zabudowy

20.0 m

minimalny udział powierzchni

biologicznie czynnej	25%
geometria	
plan	<a href="https://www.gov.pl/zagospodarowanieprzestrzenne/app/AktPlanowaniaPrzestrzennego/PL.ZIPPZP.9556/247401-POG/1POG">https://www.gov.pl/zagospodarowanieprzestrzenne/app/AktPlanowaniaPrzestrzennego/PL.ZIPPZP.9556/247401-POG/1POG</a>
strefa planistyczna	PL.ZIPPZP.9556_247401-POG_1POG-38SN_20250126T160417
identfier	<a href="https://www.gov.pl/zagospodarowanieprzestrzenne/app/StrefaPlanistyczna/PL.ZIPPZP.9556/247401-POG/1POG-38SN/20250126T160417">https://www.gov.pl/zagospodarowanieprzestrzenne/app/StrefaPlanistyczna/PL.ZIPPZP.9556/247401-POG/1POG-38SN/20250126T160417</a>
przestrzen nazw	PL.ZIPPZP.9556/247401-POG
lokalny id	1POG-38SN
wersja id	20250126T160417
początek wersji obiektu	2025-01-26T16:04:17
nazwa	strefa zieleni i rekreacji
oznaczenie	38SN
symbol	SN
obowiązuje od	2025-01-26
obowiązuje do	obecnie
status	w opracowaniu <a href="https://inspire.ec.europa.eu/codelist/ProcessStepGeneralValue/elaboration">https://inspire.ec.europa.eu/codelist/ProcessStepGeneralValue/elaboration</a>
charakter ustalenia	ogólnie wiążące <a href="https://inspire.ec.europa.eu/codelist/RegulationNatureValue/generallyBinding">https://inspire.ec.europa.eu/codelist/RegulationNatureValue/generallyBinding</a>
profil podstawowy	teren zieleni urządzonej teren plaży teren wód teren komunikacji teren ogrodów działkowych teren infrastruktury technicznej
profil dodatkowy	teren usług gastronomii teren zieleni naturalnej
minimalny udział powierzchni biologicznie czynnej	50%
geometria	



**plan**

<https://www.gov.pl/zagospodarowanieprzestrzenne/app/AktPlanowaniaPrzestrzennego/PL.ZIPPZP.9556/247401-POG/1POG>

**strefa planistyczna**

PL.ZIPPZP.9556\_247401-POG\_1POG-38SU\_20250126T160417

**identfier**

<https://www.gov.pl/zagospodarowanieprzestrzenne/app/StrefaPlanistyczna/PL.ZIPPZP.9556/247401-POG/1POG-38SU/20250126T160417>

**przestrzen nazw**

PL.ZIPPZP.9556/247401-POG

**lokalny id**

1POG-38SU

**wersja id**

20250126T160417

**poczatek wersji obiektu**

2025-01-26T16:04:17

**nazwa**

strefa usługowa

**oznaczenie**

38SU

**symbol**

SU

**obowiazuje od**

2025-01-26

**obowiazuje do**

obecnie

**status**

w opracowaniu  
<https://inspire.ec.europa.eu/codelist/ProcessStepGeneralValue/elaboration>

**charakter ustalenia**

ogólnie wiążące  
<https://inspire.ec.europa.eu/codelist/RegulationNatureValue/generallyBinding>

**profil podstawowy**

teren usług  
 teren komunikacji  
 teren zieleni urządzonej  
 teren ogrodów działkowych  
 teren infrastruktury technicznej

**profil dodatkowy**

teren składów i magazynów  
 teren zieleni naturalnej  
 teren lasu  
 teren wód

**maksymalna nadziemna intensywnosc zabudowy**

3

**maksymalny udzial powierzchni zabudowy**

60%

**maksymalna wysokosc zabudowy**

25.0 m

**minimalny udzial powierzchni biologicznie czynnej**

30%

geometria



plan

<https://www.gov.pl/zagospodarowanieprzestrzenne/app/AktPlanowaniaPrzestrzennego/PL.ZIPPZP.9556/247401-POG/1POG>

strefa planistyczna

PL.ZIPPZP.9556\_247401-POG\_1POG-38SW\_20250126T160417

identfier

<https://www.gov.pl/zagospodarowanieprzestrzenne/app/StrefaPlanistyczna/PL.ZIPPZP.9556/247401-POG/1POG-38SW/20250126T160417>

przestrzen nazw

PL.ZIPPZP.9556/247401-POG

lokalny id

1POG-38SW

wersja id

20250126T160417

początek wersji obiektu

2025-01-26T16:04:17

nazwa

strefa wielofunkcyjna z zabudową mieszkaniową wielorodzinną

oznaczenie

38SW

symbol

SW

obowiązuje od

2025-01-26

obowiązuje do

obecnie

status

w opracowaniu  
<https://inspire.ec.europa.eu/codelist/ProcessStepGeneralValue/elaboration>

charakter ustalenia

ogólnie wiążące  
<https://inspire.ec.europa.eu/codelist/RegulationNatureValue/generallyBinding>

profil podstawowy

teren zabudowy mieszkaniowej wielorodzinnej  
teren usług  
teren komunikacji  
teren zieleni urządzonej  
teren ogrodów działkowych  
teren infrastruktury technicznej

profil dodatkowy

teren zabudowy mieszkaniowej jednorodzinnej  
teren zieleni naturalnej  
teren lasu  
teren wód

maksymalna nadziemna intensywnosc zabudowy

2

maksymalny udział powierzchni zabudowy

60%

maksymalna wysokosc zabudowy

20.0 m

minimalny udział powierzchni biologicznie czynnej	30%
geometria	
plan	<a href="https://www.gov.pl/zagospodarowanieprzestrzenne/app/AktPlanowaniaPrzestrzennego/PL.ZIPPZP.9556/247401-POG/1POG">https://www.gov.pl/zagospodarowanieprzestrzenne/app/AktPlanowaniaPrzestrzennego/PL.ZIPPZP.9556/247401-POG/1POG</a>
strefa planistyczna	PL.ZIPPZP.9556_247401-POG_1POG-39SN_20250126T160417
identyfier	<a href="https://www.gov.pl/zagospodarowanieprzestrzenne/app/StrefaPlanistyczna/PL.ZIPPZP.9556/247401-POG/1POG-39SN/20250126T160417">https://www.gov.pl/zagospodarowanieprzestrzenne/app/StrefaPlanistyczna/PL.ZIPPZP.9556/247401-POG/1POG-39SN/20250126T160417</a>
przestrzen nazw	PL.ZIPPZP.9556/247401-POG
lokalny id	1POG-39SN
wersja id	20250126T160417
początek wersji obiektu	2025-01-26T16:04:17
nazwa	strefa zieleni i rekreacji
oznaczenie	39SN
symbol	SN
obowiązuje od	2025-01-26
obowiązuje do	obecnie
status	w opracowaniu <a href="https://inspire.ec.europa.eu/codelist/ProcessStepGeneralValue/elaboration">https://inspire.ec.europa.eu/codelist/ProcessStepGeneralValue/elaboration</a>
charakter ustalenia	ogólnie wiążące <a href="https://inspire.ec.europa.eu/codelist/RegulationNatureValue/generallyBinding">https://inspire.ec.europa.eu/codelist/RegulationNatureValue/generallyBinding</a>
profil podstawowy	teren zieleni urządzonej teren plaży teren wód teren komunikacji teren ogrodów działkowych teren infrastruktury technicznej
profil dodatkowy	teren zieleni naturalnej
minimalny udział powierzchni biologicznie czynnej	50%
geometria	





**plan**

<https://www.gov.pl/zagospodarowanieprzestrzenne/app/AktPlanowaniaPrzestrzennego/PL.ZIPPZP.9556/247401-POG/1POG>

**strefa planistyczna**

PL.ZIPPZP.9556\_247401-POG\_1POG-39SU\_20250126T160417

**identyfier**

<https://www.gov.pl/zagospodarowanieprzestrzenne/app/StrefaPlanistyczna/PL.ZIPPZP.9556/247401-POG/1POG-39SU/20250126T160417>

**przestrzen nazw**

PL.ZIPPZP.9556/247401-POG

**lokalny id**

1POG-39SU

**wersja id**

20250126T160417

**poczatek wersji obiektu**

2025-01-26T16:04:17

**nazwa**

strefa usługowa

**oznaczenie**

39SU

**symbol**

SU

**obowiazuje od**

2025-01-26

**obowiazuje do**

obecnie

**status**

w opracowaniu  
<https://inspire.ec.europa.eu/codelist/ProcessStepGeneralValue/elaboration>

**charakter ustalenia**

ogólnie wiążące  
<https://inspire.ec.europa.eu/codelist/RegulationNatureValue/generallyBinding>

**profil podstawowy**

teren usług  
teren komunikacji  
teren zieleni urządzonej  
teren ogrodów działkowych  
teren infrastruktury technicznej

**profil dodatkowy**

teren składów i magazynów  
teren zieleni naturalnej  
teren lasu  
teren wód

**maksymalna nadziemna intensywnosc zabudowy**

2

**maksymalny udział powierzchni zabudowy**

70%

**maksymalna wysokosc zabudowy**

20.0 m

**minimalny udział powierzchni biologicznie czynnej**

15%

geometria



plan

<https://www.gov.pl/zagospodarowanieprzestrzenne/app/AktPlanowaniaPrzestrzennego/PL.ZIPPZP.9556/247401-POG/1POG>

strefa planistyczna

PL.ZIPPZP.9556\_247401-POG\_1POG-39SW\_20250126T160417

identfier

<https://www.gov.pl/zagospodarowanieprzestrzenne/app/StrefaPlanistyczna/PL.ZIPPZP.9556/247401-POG/1POG-39SW/20250126T160417>

przestrzen nazw

PL.ZIPPZP.9556/247401-POG

lokalny id

1POG-39SW

wersja id

20250126T160417

początek wersji obiektu

2025-01-26T16:04:17

nazwa

strefa wielofunkcyjna z zabudową mieszkaniową wielorodzinną

oznaczenie

39SW

symbol

SW

obowiązuje od

2025-01-26

obowiązuje do

obecnie

status

w opracowaniu  
<https://inspire.ec.europa.eu/codelist/ProcessStepGeneralValue/elaboration>

charakter ustalenia

ogólnie wiążące  
<https://inspire.ec.europa.eu/codelist/RegulationNatureValue/generallyBinding>

profil podstawowy

teren zabudowy mieszkaniowej wielorodzinnej  
teren usług  
teren komunikacji  
teren zieleni urządzonej  
teren ogrodów działkowych  
teren infrastruktury technicznej

profil dodatkowy

teren zabudowy mieszkaniowej jednorodzinnej  
teren zieleni naturalnej  
teren lasu  
teren wód

maksymalna nadziemna intensywnosc zabudowy

3

maksymalny udział powierzchni zabudowy

70%

maksymalna wysokosc zabudowy

20.0 m

minimalny udział powierzchni biologicznie czynnej	30%
geometria	
plan	<a href="https://www.gov.pl/zagospodarowanieprzestrzenne/app/AktPlanowaniaPrzestrzennego/PL.ZIPPZP.9556/247401-POG/1POG">https://www.gov.pl/zagospodarowanieprzestrzenne/app/AktPlanowaniaPrzestrzennego/PL.ZIPPZP.9556/247401-POG/1POG</a>
strefa planistyczna	PL.ZIPPZP.9556_247401-POG_1POG-40SN_20250126T160417
identyfier	<a href="https://www.gov.pl/zagospodarowanieprzestrzenne/app/StrefaPlanistyczna/PL.ZIPPZP.9556/247401-POG/1POG-40SN/20250126T160417">https://www.gov.pl/zagospodarowanieprzestrzenne/app/StrefaPlanistyczna/PL.ZIPPZP.9556/247401-POG/1POG-40SN/20250126T160417</a>
przestrzen nazw	PL.ZIPPZP.9556/247401-POG
lokalny id	1POG-40SN
wersja id	20250126T160417
początek wersji obiektu	2025-01-26T16:04:17
nazwa	strefa zieleni i rekreacji
oznaczenie	40SN
symbol	SN
obowiązuje od	2025-01-26
obowiązuje do	obecnie
status	w opracowaniu <a href="https://inspire.ec.europa.eu/codelist/ProcessStepGeneralValue/elaboration">https://inspire.ec.europa.eu/codelist/ProcessStepGeneralValue/elaboration</a>
charakter ustalenia	ogólnie wiążące <a href="https://inspire.ec.europa.eu/codelist/RegulationNatureValue/generallyBinding">https://inspire.ec.europa.eu/codelist/RegulationNatureValue/generallyBinding</a>
profil podstawowy	teren zieleni urządzonej teren plaży teren wód teren komunikacji teren ogrodów działkowych teren infrastruktury technicznej
profil dodatkowy	teren usług sportu i rekreacji teren usług kultury i rozrywki teren usług handlu detalicznego teren usług gastronomii teren zieleni naturalnej
minimalny udział powierzchni biologicznie czynnej	50%
geometria	



**plan**

<https://www.gov.pl/zagospodarowanieprzestrzenne/app/AktPlanowaniaPrzestrzennego/PL.ZIPPZP.9556/247401-POG/1POG>

**strefa planistyczna**

PL.ZIPPZP.9556\_247401-POG\_1POG-40SW\_20250126T160417

**identyfier**

<https://www.gov.pl/zagospodarowanieprzestrzenne/app/StrefaPlanistyczna/PL.ZIPPZP.9556/247401-POG/1POG-40SW/20250126T160417>

**przestrzen nazw**

PL.ZIPPZP.9556/247401-POG

**lokalny id**

1POG-40SW

**wersja id**

20250126T160417

**początek wersji obiektu**

2025-01-26T16:04:17

**nazwa**

strefa wielofunkcyjna z zabudową mieszkaniową wielorodzinną

**oznaczenie**

40SW

**symbol**

SW

**obowiązuje od**

2025-01-26

**obowiązuje do**

obecnie

**status**

w opracowaniu  
<https://inspire.ec.europa.eu/codelist/ProcessStepGeneralValue/elaboration>

**charakter ustalenia**

ogólnie wiążące  
<https://inspire.ec.europa.eu/codelist/RegulationNatureValue/generallyBinding>

**profil podstawowy**

teren zabudowy mieszkaniowej wielorodzinnej  
 teren usług  
 teren komunikacji  
 teren zieleni urządzonej  
 teren ogrodów działkowych  
 teren infrastruktury technicznej

**profil dodatkowy**

teren zieleni naturalnej  
 teren lasu  
 teren wód

**maksymalna nadziemna intensywnosc zabudowy**

1.5

**maksymalny udział powierzchni zabudowy**

50%

**maksymalna wysokosc zabudowy**

15.0 m

**minimalny udział powierzchni biologicznie czynnej**

30%

geometria



plan

<https://www.gov.pl/zagospodarowanieprzestrzenne/app/AktPlanowaniaPrzestrzennego/PL.ZIPPZP.9556/247401-POG/1POG>

strefa planistyczna

PL.ZIPPZP.9556\_247401-POG\_1POG-40SU\_20250126T160417

identfier

<https://www.gov.pl/zagospodarowanieprzestrzenne/app/StrefaPlanistyczna/PL.ZIPPZP.9556/247401-POG/1POG-40SU/20250126T160417>

przestrzen nazw

PL.ZIPPZP.9556/247401-POG

lokalny id

1POG-40SU

wersja id

20250126T160417

początek wersji obiektu

2025-01-26T16:04:17

nazwa

strefa usługowa

oznaczenie

40SU

symbol

SU

obowiązuje od

2025-01-26

obowiązuje do

obecnie

status

w opracowaniu  
<https://inspire.ec.europa.eu/codelist/ProcessStepGeneralValue/elaboration>

charakter ustalenia

ogólnie wiążące  
<https://inspire.ec.europa.eu/codelist/RegulationNatureValue/generallyBinding>

profil podstawowy

teren usług  
teren komunikacji  
teren zieleni urządzonej  
teren ogrodów działkowych  
teren infrastruktury technicznej

profil dodatkowy

teren składów i magazynów  
teren zieleni naturalnej  
teren lasu  
teren wód

maksymalna nadziemna intensywnosc zabudowy

3

maksymalny udział powierzchni zabudowy

60%

maksymalna wysokość zabudowy

25.0 m

minimalny udział powierzchni



biologicznie czynnej	30%
geometria	
plan	<a href="https://www.gov.pl/zagospodarowanieprzestrzenne/app/AktPlanowaniaPrzestrzennego/PL.ZIPPZP.9556/247401-POG/1POG">https://www.gov.pl/zagospodarowanieprzestrzenne/app/AktPlanowaniaPrzestrzennego/PL.ZIPPZP.9556/247401-POG/1POG</a>
strefa planistyczna	PL.ZIPPZP.9556_247401-POG_1POG-41SU_20250126T160417
identfier	<a href="https://www.gov.pl/zagospodarowanieprzestrzenne/app/StrefaPlanistyczna/PL.ZIPPZP.9556/247401-POG/1POG-41SU/20250126T160417">https://www.gov.pl/zagospodarowanieprzestrzenne/app/StrefaPlanistyczna/PL.ZIPPZP.9556/247401-POG/1POG-41SU/20250126T160417</a>
przestrzen nazw	PL.ZIPPZP.9556/247401-POG
lokalny id	1POG-41SU
wersja id	20250126T160417
początek wersji obiektu	2025-01-26T16:04:17
nazwa	strefa usługowa
oznaczenie	41SU
symbol	SU
obowiązuje od	2025-01-26
obowiązuje do	obecnie
status	w opracowaniu <a href="https://inspire.ec.europa.eu/codelist/ProcessStepGeneralValue/elaboration">https://inspire.ec.europa.eu/codelist/ProcessStepGeneralValue/elaboration</a>
charakter ustalenia	ogólnie wiążące <a href="https://inspire.ec.europa.eu/codelist/RegulationNatureValue/generallyBinding">https://inspire.ec.europa.eu/codelist/RegulationNatureValue/generallyBinding</a>
profil podstawowy	teren usług teren komunikacji teren zieleni urządzonej teren ogrodów działkowych teren infrastruktury technicznej
profil dodatkowy	teren zieleni naturalnej teren lasu teren wód
maksymalna nadziemna intensywnosc zabudowy	3
maksymalny udział powierzchni zabudowy	60%
maksymalna wysokosc zabudowy	25.0 m
minimalny udział powierzchni	

biologicznie czynnej	30%
geometria	
plan	<a href="https://www.gov.pl/zagospodarowanieprzestrzenne/app/AktPlanowaniaPrzestrzennego/PL.ZIPPZP.9556/247401-POG/1POG">https://www.gov.pl/zagospodarowanieprzestrzenne/app/AktPlanowaniaPrzestrzennego/PL.ZIPPZP.9556/247401-POG/1POG</a>
strefa planistyczna	PL.ZIPPZP.9556_247401-POG_1POG-41SW_20250126T160417
identfier	<a href="https://www.gov.pl/zagospodarowanieprzestrzenne/app/StrefaPlanistyczna/PL.ZIPPZP.9556/247401-POG/1POG-41SW/20250126T160417">https://www.gov.pl/zagospodarowanieprzestrzenne/app/StrefaPlanistyczna/PL.ZIPPZP.9556/247401-POG/1POG-41SW/20250126T160417</a>
przestrzen nazw	PL.ZIPPZP.9556/247401-POG
lokalny id	1POG-41SW
wersja id	20250126T160417
początek wersji obiektu	2025-01-26T16:04:17
nazwa	strefa wielofunkcyjna z zabudową mieszkaniową wielorodzinną
oznaczenie	41SW
symbol	SW
obowiązuje od	2025-01-26
obowiązuje do	obecnie
status	w opracowaniu <a href="https://inspire.ec.europa.eu/codelist/ProcessStepGeneralValue/elaboration">https://inspire.ec.europa.eu/codelist/ProcessStepGeneralValue/elaboration</a>
charakter ustalenia	ogólnie wiążące <a href="https://inspire.ec.europa.eu/codelist/RegulationNatureValue/generallyBinding">https://inspire.ec.europa.eu/codelist/RegulationNatureValue/generallyBinding</a>
profil podstawowy	teren zabudowy mieszkaniowej wielorodzinnej teren usług teren komunikacji teren zieleni urządzonej teren ogrodów działkowych teren infrastruktury technicznej
profil dodatkowy	teren zabudowy mieszkaniowej jednorodzinnej teren zieleni naturalnej teren lasu teren wód
maksymalna nadziemna intensywnosc zabudowy	1
maksymalny udział powierzchni zabudowy	50%
maksymalna wysokosc zabudowy	12.0 m

minimalny udział powierzchni biologicznie czynnej	30%
geometria	
plan	<a href="https://www.gov.pl/zagospodarowanieprzestrzenne/app/AktPlanowaniaPrzestrzennego/PL.ZIPPZP.9556/247401-POG/1POG">https://www.gov.pl/zagospodarowanieprzestrzenne/app/AktPlanowaniaPrzestrzennego/PL.ZIPPZP.9556/247401-POG/1POG</a>
strefa planistyczna	PL.ZIPPZP.9556_247401-POG_1POG-41SN_20250126T160417
identyfier	<a href="https://www.gov.pl/zagospodarowanieprzestrzenne/app/StrefaPlanistyczna/PL.ZIPPZP.9556/247401-POG/1POG-41SN/20250126T160417">https://www.gov.pl/zagospodarowanieprzestrzenne/app/StrefaPlanistyczna/PL.ZIPPZP.9556/247401-POG/1POG-41SN/20250126T160417</a>
przestrzen nazw	PL.ZIPPZP.9556/247401-POG
lokalny id	1POG-41SN
wersja id	20250126T160417
początek wersji obiektu	2025-01-26T16:04:17
nazwa	strefa zieleni i rekreacji
oznaczenie	41SN
symbol	SN
obowiązuje od	2025-01-26
obowiązuje do	obecnie
status	w opracowaniu <a href="https://inspire.ec.europa.eu/codelist/ProcessStepGeneralValue/elaboration">https://inspire.ec.europa.eu/codelist/ProcessStepGeneralValue/elaboration</a>
charakter ustalenia	ogólnie wiążące <a href="https://inspire.ec.europa.eu/codelist/RegulationNatureValue/generallyBinding">https://inspire.ec.europa.eu/codelist/RegulationNatureValue/generallyBinding</a>
profil podstawowy	teren zieleni urządzonej teren plaży teren wód teren komunikacji teren ogrodów działkowych teren infrastruktury technicznej
profil dodatkowy	teren usług sportu i rekreacji teren zieleni naturalnej
minimalny udział powierzchni biologicznie czynnej	50%
geometria	



**plan**

<https://www.gov.pl/zagospodarowanieprzestrzenne/app/AktPlanowaniaPrzestrzennego/PL.ZIPPZP.9556/247401-POG/1POG>

**strefa planistyczna**

PL.ZIPPZP.9556\_247401-POG\_1POG-42SN\_20250126T160417

**identyfier**

<https://www.gov.pl/zagospodarowanieprzestrzenne/app/StrefaPlanistyczna/PL.ZIPPZP.9556/247401-POG/1POG-42SN/20250126T160417>

**przestrzen nazw**

PL.ZIPPZP.9556/247401-POG

**lokalny id**

1POG-42SN

**wersja id**

20250126T160417

**początek wersji obiektu**

2025-01-26T16:04:17

**nazwa**

strefa zieleni i rekreacji

**oznaczenie**

42SN

**symbol**

SN

**obowiązuje od**

2025-01-26

**obowiązuje do**

obecnie

**status**

w opracowaniu  
<https://inspire.ec.europa.eu/codelist/ProcessStepGeneralValue/elaboration>

**charakter ustalenia**

ogólnie wiążące  
<https://inspire.ec.europa.eu/codelist/RegulationNatureValue/generallyBinding>

**profil podstawowy**

teren zieleni urządzonej  
teren plaży  
teren wód  
teren komunikacji  
teren ogrodów działkowych  
teren infrastruktury technicznej

**profil dodatkowy**

teren usług sportu i rekreacji  
teren usług kultury i rozrywki  
teren usług handlu detalicznego  
teren usług turystyki  
teren usług nauki  
teren usług edukacji  
teren zieleni naturalnej

**minimalny udział powierzchni biologicznie czynnej**

50%

**geometria**



**plan**

<https://www.gov.pl/zagospodarowanieprzestrzenne/app/AktPlanowaniaPrzestrzennego/PL.ZIPPZP.9556/247401-POG/1POG>

**strefa planistyczna**

PL.ZIPPZP.9556\_247401-POG\_1POG-42SU\_20250126T160417

**identyfier**

<https://www.gov.pl/zagospodarowanieprzestrzenne/app/StrefaPlanistyczna/PL.ZIPPZP.9556/247401-POG/1POG-42SU/20250126T160417>

**przestrzen nazw**

PL.ZIPPZP.9556/247401-POG

**lokalny id**

1POG-42SU

**wersja id**

20250126T160417

**poczatek wersji obiektu**

2025-01-26T16:04:17

**nazwa**

strefa usługowa

**oznaczenie**

42SU

**symbol**

SU

**obowiazuje od**

2025-01-26

**obowiazuje do**

obecnie

**status**

w opracowaniu  
<https://inspire.ec.europa.eu/codelist/ProcessStepGeneralValue/elaboration>

**charakter ustalenia**

ogólnie wiążące  
<https://inspire.ec.europa.eu/codelist/RegulationNatureValue/generallyBinding>

**profil podstawowy**

teren usług  
teren komunikacji  
teren zieleni urządzonej  
teren ogrodów działkowych  
teren infrastruktury technicznej

**profil dodatkowy**

teren składów i magazynów  
teren zieleni naturalnej  
teren lasu  
teren wód

**maksymalna nadziemna intensywnosc zabudowy**

3

**maksymalny udzial powierzchni zabudowy**

70%

**maksymalna wysokosc zabudowy**

25.0 m

**minimalny udzial powierzchni biologicznie czynnej**

15%



geometria



plan

<https://www.gov.pl/zagospodarowanieprzestrzenne/app/AktPlanowaniaPrzestrzennego/PL.ZIPPZP.9556/247401-POG/1POG>

strefa planistyczna

PL.ZIPPZP.9556\_247401-POG\_1POG-42SW\_20250126T160417

identfier

<https://www.gov.pl/zagospodarowanieprzestrzenne/app/StrefaPlanistyczna/PL.ZIPPZP.9556/247401-POG/1POG-42SW/20250126T160417>

przestrzen nazw

PL.ZIPPZP.9556/247401-POG

lokalny id

1POG-42SW

wersja id

20250126T160417

początek wersji obiektu

2025-01-26T16:04:17

nazwa

strefa wielofunkcyjna z zabudową mieszkaniową wielorodzinną

oznaczenie

42SW

symbol

SW

obowiązuje od

2025-01-26

obowiązuje do

obecnie

status

w opracowaniu  
<https://inspire.ec.europa.eu/codelist/ProcessStepGeneralValue/elaboration>

charakter ustalenia

ogólnie wiążące  
<https://inspire.ec.europa.eu/codelist/RegulationNatureValue/generallyBinding>

profil podstawowy

teren zabudowy mieszkaniowej wielorodzinnej  
teren usług  
teren komunikacji  
teren zieleni urządzonej  
teren ogrodów działkowych  
teren infrastruktury technicznej

profil dodatkowy

teren zabudowy mieszkaniowej jednorodzinnej  
teren zieleni naturalnej  
teren lasu  
teren wód

maksymalna nadziemna intensywnosc zabudowy

3

maksymalny udział powierzchni zabudowy

70%

maksymalna wysokosc zabudowy

30.0 m

minimalny udział powierzchni  
biologicznie czynnej

30%

geometria



plan

<https://www.gov.pl/zagospodarowanieprzestrzenne/app/AktPlanowaniaPrzestrzennego/PL.ZIPPZP.9556/247401-POG/1POG>

strefa planistyczna

PL.ZIPPZP.9556\_247401-POG\_1POG-43SN\_20250126T160417

identyfier

<https://www.gov.pl/zagospodarowanieprzestrzenne/app/StrefaPlanistyczna/PL.ZIPPZP.9556/247401-POG/1POG-43SN/20250126T160417>

przestrzen nazw

PL.ZIPPZP.9556/247401-POG

lokalny id

1POG-43SN

wersja id

20250126T160417

początek wersji obiektu

2025-01-26T16:04:17

nazwa

strefa zieleni i rekreacji

oznaczenie

43SN

symbol

SN

obowiązuje od

2025-01-26

obowiązuje do

obecnie

status

w opracowaniu  
<https://inspire.ec.europa.eu/codelist/ProcessStepGeneralValue/elaboration>

charakter ustalenia

ogólnie wiążące  
<https://inspire.ec.europa.eu/codelist/RegulationNatureValue/generallyBinding>

profil podstawowy

teren zieleni urządzonej  
teren plaży  
teren wód  
teren komunikacji  
teren ogrodów działkowych  
teren infrastruktury technicznej

profil dodatkowy

teren usług sportu i rekreacji  
teren usług kultury i rozrywki  
teren usług handlu detalicznego  
teren usług gastronomii  
teren usług turystyki  
teren usług nauki  
teren usług edukacji  
teren usług zdrowia i pomocy społecznej  
teren zieleni naturalnej

minimalny udział powierzchni biologicznie czynnej	50%
geometria	
plan	<a href="https://www.gov.pl/zagospodarowanieprzestrzenne/app/AktPlanowaniaPrzestrzennego/PL.ZIPPZP.9556/247401-POG/1POG">https://www.gov.pl/zagospodarowanieprzestrzenne/app/AktPlanowaniaPrzestrzennego/PL.ZIPPZP.9556/247401-POG/1POG</a>
strefa planistyczna	PL.ZIPPZP.9556_247401-POG_1POG-43SU_20250126T160417
identyfier	<a href="https://www.gov.pl/zagospodarowanieprzestrzenne/app/StrefaPlanistyczna/PL.ZIPPZP.9556/247401-POG/1POG-43SU/20250126T160417">https://www.gov.pl/zagospodarowanieprzestrzenne/app/StrefaPlanistyczna/PL.ZIPPZP.9556/247401-POG/1POG-43SU/20250126T160417</a>
przestrzen nazw	PL.ZIPPZP.9556/247401-POG
lokalny id	1POG-43SU
wersja id	20250126T160417
początek wersji obiektu	2025-01-26T16:04:17
nazwa	strefa usługowa
oznaczenie	43SU
symbol	SU
obowiązuje od	2025-01-26
obowiązuje do	obecnie
status	w opracowaniu <a href="https://inspire.ec.europa.eu/codelist/ProcessStepGeneralValue/elaboration">https://inspire.ec.europa.eu/codelist/ProcessStepGeneralValue/elaboration</a>
charakter ustalenia	ogólnie wiążące <a href="https://inspire.ec.europa.eu/codelist/RegulationNatureValue/generallyBinding">https://inspire.ec.europa.eu/codelist/RegulationNatureValue/generallyBinding</a>
profil podstawowy	teren usług teren komunikacji teren zieleni urządzonej teren ogrodów działkowych teren infrastruktury technicznej
profil dodatkowy	teren składów i magazynów teren zieleni naturalnej teren lasu teren wód
maksymalna nadziemna intensywność zabudowy	3
maksymalny udział powierzchni zabudowy	60%
maksymalna wysokość zabudowy	25.0 m

**minimalny udział powierzchni  
biologicznie czynnej** 30%

**geometria**



**plan** <https://www.gov.pl/zagospodarowanieprzestrzenne/app/AktPlanowaniaPrzestrzennego/PL.ZIPPZP.9556/247401-POG/1POG>

**strefa planistyczna** PL.ZIPPZP.9556\_247401-POG\_1POG-43SW\_20250126T160417

**identyfier** <https://www.gov.pl/zagospodarowanieprzestrzenne/app/StrefaPlanistyczna/PL.ZIPPZP.9556/247401-POG/1POG-43SW/20250126T160417>

**przestrzen nazw** PL.ZIPPZP.9556/247401-POG

**lokalny id** 1POG-43SW

**wersja id** 20250126T160417

**początek wersji obiektu** 2025-01-26T16:04:17

**nazwa** strefa wielofunkcyjna z zabudową mieszkaniową wielorodzinną

**oznaczenie** 43SW

**symbol** SW

**obowiązuje od** 2025-01-26

**obowiązuje do** obecnie

**status** w opracowaniu  
<https://inspire.ec.europa.eu/codelist/ProcessStepGeneralValue/elaboration>

**charakter ustalenia** ogólnie wiążące  
<https://inspire.ec.europa.eu/codelist/RegulationNatureValue/generallyBinding>

**profil podstawowy** teren zabudowy mieszkaniowej wielorodzinnej  
teren usług  
teren komunikacji  
teren zieleni urządzonej  
teren ogrodów działkowych  
teren infrastruktury technicznej

**profil dodatkowy** teren zieleni naturalnej  
teren lasu  
teren wód

**maksymalna nadziemna  
intensywność zabudowy** 3

**maksymalny udział powierzchni  
zabudowy** 70%

<b>maksymalna wysokość zabudowy</b>	30.0 m
<b>minimalny udział powierzchni biologicznie czynnej</b>	30%
<b>geometria</b>	
<b>plan</b>	<a href="https://www.gov.pl/zagospodarowanieprzestrzenne/app/AktPlanowaniaPrzestrzennego/PL.ZIPPZP.9556/247401-POG/1POG">https://www.gov.pl/zagospodarowanieprzestrzenne/app/AktPlanowaniaPrzestrzennego/PL.ZIPPZP.9556/247401-POG/1POG</a>
<b>strefa planistyczna</b>	PL.ZIPPZP.9556_247401-POG_1POG-44SU_20250126T160417
<b>identyfikator</b>	<a href="https://www.gov.pl/zagospodarowanieprzestrzenne/app/StrefaPlanistyczna/PL.ZIPPZP.9556/247401-POG/1POG-44SU/20250126T160417">https://www.gov.pl/zagospodarowanieprzestrzenne/app/StrefaPlanistyczna/PL.ZIPPZP.9556/247401-POG/1POG-44SU/20250126T160417</a>
<b>przestrzeń nazw</b>	PL.ZIPPZP.9556/247401-POG
<b>lokalny id</b>	1POG-44SU
<b>wersja id</b>	20250126T160417
<b>początek wersji obiektu</b>	2025-01-26T16:04:17
<b>nazwa</b>	strefa usługowa
<b>oznaczenie</b>	44SU
<b>symbol</b>	SU
<b>obowiązuje od</b>	2025-01-26
<b>obowiązuje do</b>	obecnie
<b>status</b>	w opracowaniu <a href="https://inspire.ec.europa.eu/codelist/ProcessStepGeneralValue/elaboration">https://inspire.ec.europa.eu/codelist/ProcessStepGeneralValue/elaboration</a>
<b>charakter ustalenia</b>	ogólnie wiążące <a href="https://inspire.ec.europa.eu/codelist/RegulationNatureValue/generallyBinding">https://inspire.ec.europa.eu/codelist/RegulationNatureValue/generallyBinding</a>
<b>profil podstawowy</b>	teren usług teren komunikacji teren zieleni urządzonej teren ogrodów działkowych teren infrastruktury technicznej
<b>profil dodatkowy</b>	teren zieleni naturalnej teren lasu teren wód
<b>maksymalna nadziemna intensywność zabudowy</b>	3
<b>maksymalny udział powierzchni zabudowy</b>	70%



<b>maksymalna wysokosc zabudowy</b>	25.0 m
<b>minimalny udzial powierzchni biologicznie czynnej</b>	30%
<b>geometria</b>	
<b>plan</b>	<a href="https://www.gov.pl/zagospodarowanieprzestrzenne/app/AktPlanowaniaPrzestrzennego/PL.ZIPPZP.9556/247401-POG/1POG">https://www.gov.pl/zagospodarowanieprzestrzenne/app/AktPlanowaniaPrzestrzennego/PL.ZIPPZP.9556/247401-POG/1POG</a>
<b>strefa planistyczna</b>	PL.ZIPPZP.9556_247401-POG_1POG-44SW_20250126T160417
<b>identfier</b>	<a href="https://www.gov.pl/zagospodarowanieprzestrzenne/app/StrefaPlanistyczna/PL.ZIPPZP.9556/247401-POG/1POG-44SW/20250126T160417">https://www.gov.pl/zagospodarowanieprzestrzenne/app/StrefaPlanistyczna/PL.ZIPPZP.9556/247401-POG/1POG-44SW/20250126T160417</a>
<b>przestrzen nazw</b>	PL.ZIPPZP.9556/247401-POG
<b>lokalny id</b>	1POG-44SW
<b>wersja id</b>	20250126T160417
<b>początek wersji obiektu</b>	2025-01-26T16:04:17
<b>nazwa</b>	strefa wielofunkcyjna z zabudową mieszkaniową wielorodzinną
<b>oznaczenie</b>	44SW
<b>symbol</b>	SW
<b>obowiązuje od</b>	2025-01-26
<b>obowiązuje do</b>	obecnie
<b>status</b>	w opracowaniu <a href="https://inspire.ec.europa.eu/codelist/ProcessStepGeneralValue/elaboration">https://inspire.ec.europa.eu/codelist/ProcessStepGeneralValue/elaboration</a>
<b>charakter ustalenia</b>	ogólnie wiążące <a href="https://inspire.ec.europa.eu/codelist/RegulationNatureValue/generallyBinding">https://inspire.ec.europa.eu/codelist/RegulationNatureValue/generallyBinding</a>
<b>profil podstawowy</b>	teren zabudowy mieszkaniowej wielorodzinnej teren usług teren komunikacji teren zieleni urządzonej teren ogrodów działkowych teren infrastruktury technicznej
<b>profil dodatkowy</b>	teren zieleni naturalnej teren lasu teren wód
<b>maksymalna nadziemna intensywnosc zabudowy</b>	3
<b>maksymalny udzial powierzchni zabudowy</b>	70%

<b>maksymalna wysokość zabudowy</b>	30.0 m
<b>minimalny udział powierzchni biologicznie czynnej</b>	30%
<b>geometria</b>	
<b>plan</b>	<a href="https://www.gov.pl/zagospodarowanieprzestrzenne/app/AktPlanowaniaPrzestrzennego/PL.ZIPPZP.9556/247401-POG/1POG">https://www.gov.pl/zagospodarowanieprzestrzenne/app/AktPlanowaniaPrzestrzennego/PL.ZIPPZP.9556/247401-POG/1POG</a>
<b>strefa planistyczna</b>	PL.ZIPPZP.9556_247401-POG_1POG-44SN_20250126T160417
<b>identyfikator</b>	<a href="https://www.gov.pl/zagospodarowanieprzestrzenne/app/StrefaPlanistyczna/PL.ZIPPZP.9556/247401-POG/1POG-44SN/20250126T160417">https://www.gov.pl/zagospodarowanieprzestrzenne/app/StrefaPlanistyczna/PL.ZIPPZP.9556/247401-POG/1POG-44SN/20250126T160417</a>
<b>przestrzeń nazw</b>	PL.ZIPPZP.9556/247401-POG
<b>lokalny id</b>	1POG-44SN
<b>wersja id</b>	20250126T160417
<b>początek wersji obiektu</b>	2025-01-26T16:04:17
<b>nazwa</b>	strefa zieleni i rekreacji
<b>oznaczenie</b>	44SN
<b>symbol</b>	SN
<b>obowiązuje od</b>	2025-01-26
<b>obowiązuje do</b>	obecnie
<b>status</b>	w opracowaniu <a href="https://inspire.ec.europa.eu/codelist/ProcessStepGeneralValue/elaboration">https://inspire.ec.europa.eu/codelist/ProcessStepGeneralValue/elaboration</a>
<b>charakter ustalenia</b>	ogólnie wiążące <a href="https://inspire.ec.europa.eu/codelist/RegulationNatureValue/generallyBinding">https://inspire.ec.europa.eu/codelist/RegulationNatureValue/generallyBinding</a>
<b>profil podstawowy</b>	teren zieleni urządzonej teren plaży teren wód teren komunikacji teren ogrodów działkowych teren infrastruktury technicznej
<b>profil dodatkowy</b>	teren usług sportu i rekreacji teren usług gastronomii teren zieleni naturalnej
<b>minimalny udział powierzchni biologicznie czynnej</b>	50%
<b>geometria</b>	



**plan**

<https://www.gov.pl/zagospodarowanieprzestrzenne/app/AktPlanowaniaPrzestrzennego/PL.ZIPPZP.9556/247401-POG/1POG>

**strefa planistyczna**

PL.ZIPPZP.9556\_247401-POG\_1POG-45SN\_20250126T160417

**identyfier**

<https://www.gov.pl/zagospodarowanieprzestrzenne/app/StrefaPlanistyczna/PL.ZIPPZP.9556/247401-POG/1POG-45SN/20250126T160417>

**przestrzen nazw**

PL.ZIPPZP.9556/247401-POG

**lokalny id**

1POG-45SN

**wersja id**

20250126T160417

**poczatek wersji obiektu**

2025-01-26T16:04:17

**nazwa**

strefa zieleni i rekreacji

**oznaczenie**

45SN

**symbol**

SN

**obowiazuje od**

2025-01-26

**obowiazuje do**

obecnie

**status**

w opracowaniu  
<https://inspire.ec.europa.eu/codelist/ProcessStepGeneralValue/elaboration>

**charakter ustalenia**

ogólnie wiążące  
<https://inspire.ec.europa.eu/codelist/RegulationNatureValue/generallyBinding>

**profil podstawowy**

teren zieleni urządzonej  
teren plaży  
teren wód  
teren komunikacji  
teren ogrodów działkowych  
teren infrastruktury technicznej

**profil dodatkowy**

teren usług sportu i rekreacji  
teren usług gastronomii  
teren zieleni naturalnej

**minimalny udział powierzchni biologicznie czynnej**

50%

**geometria**



**plan**

<https://www.gov.pl/zagospodarowanieprzestrzenne/app/AktPlanowaniaPrzestrzennego/PL.ZIPPZP.9556/247401-POG/1POG>

**strefa planistyczna**

PL.ZIPPZP.9556\_247401-POG\_1POG-45SU\_20250126T160417

**identyfier**

<https://www.gov.pl/zagospodarowanieprzestrzenne/app/StrefaPlanistyczna/PL.ZIPPZP.9556/247401-POG/1POG-45SU/20250126T160417>

**przestrzen nazw**

PL.ZIPPZP.9556/247401-POG

**lokalny id**

1POG-45SU

**wersja id**

20250126T160417

**poczatek wersji obiektu**

2025-01-26T16:04:17

**nazwa**

strefa usługowa

**oznaczenie**

45SU

**symbol**

SU

**obowiazuje od**

2025-01-26

**obowiazuje do**

obecnie

**status**

w opracowaniu  
<https://inspire.ec.europa.eu/codelist/ProcessStepGeneralValue/elaboration>

**charakter ustalenia**

ogólnie wiążące  
<https://inspire.ec.europa.eu/codelist/RegulationNatureValue/generallyBinding>

**profil podstawowy**

teren usług  
teren komunikacji  
teren zieleni urządzonej  
teren ogrodów działkowych  
teren infrastruktury technicznej

**profil dodatkowy**

teren składów i magazynów  
teren zieleni naturalnej  
teren lasu  
teren wód

**maksymalna nadziemna intensywnosc zabudowy**

3

**maksymalny udzial powierzchni zabudowy**

60%

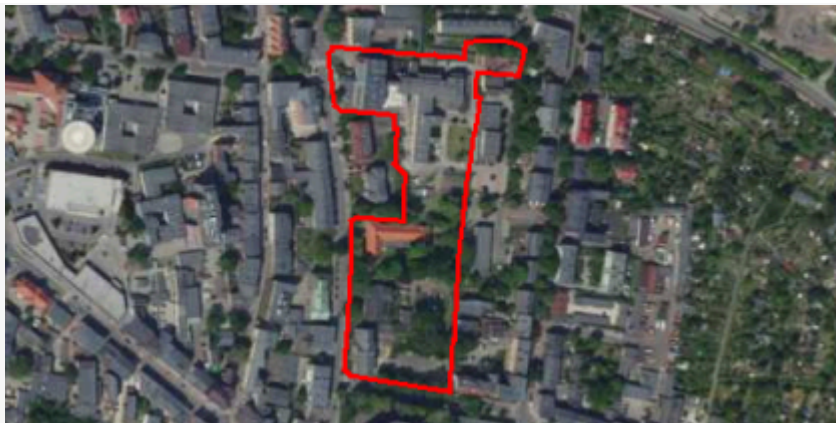
**maksymalna wysokosc zabudowy**

25.0 m

**minimalny udzial powierzchni biologicznie czynnej**

30%

geometria



plan

<https://www.gov.pl/zagospodarowanieprzestrzenne/app/AktPlanowaniaPrzestrzennego/PL.ZIPPZP.9556/247401-POG/1POG>

strefa planistyczna

PL.ZIPPZP.9556\_247401-POG\_1POG-45SW\_20250126T160417

identfier

<https://www.gov.pl/zagospodarowanieprzestrzenne/app/StrefaPlanistyczna/PL.ZIPPZP.9556/247401-POG/1POG-45SW/20250126T160417>

przestrzen nazw

PL.ZIPPZP.9556/247401-POG

lokalny id

1POG-45SW

wersja id

20250126T160417

początek wersji obiektu

2025-01-26T16:04:17

nazwa

strefa wielofunkcyjna z zabudową mieszkaniową wielorodzinną

oznaczenie

45SW

symbol

SW

obowiązuje od

2025-01-26

obowiązuje do

obecnie

status

w opracowaniu  
<https://inspire.ec.europa.eu/codelist/ProcessStepGeneralValue/elaboration>

charakter ustalenia

ogólnie wiążące  
<https://inspire.ec.europa.eu/codelist/RegulationNatureValue/generallyBinding>

profil podstawowy

teren zabudowy mieszkaniowej wielorodzinnej  
teren usług  
teren komunikacji  
teren zieleni urządzonej  
teren ogrodów działkowych  
teren infrastruktury technicznej

profil dodatkowy

teren zieleni naturalnej  
teren lasu  
teren wód

maksymalna nadziemna intensywnosc zabudowy

2.5

maksymalny udział powierzchni zabudowy

60%

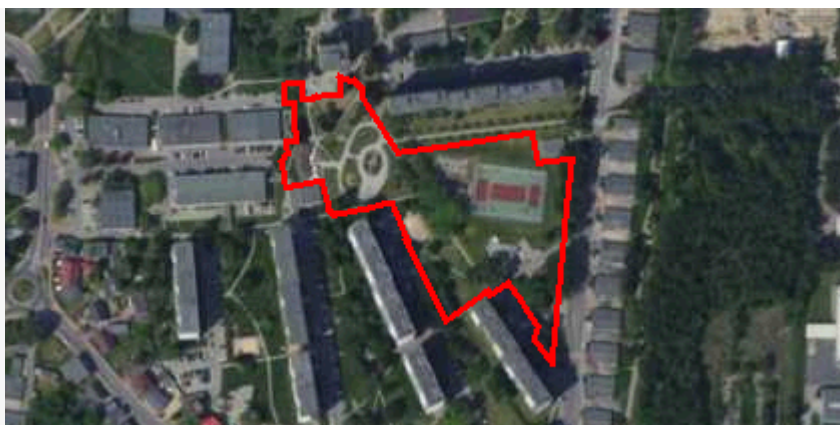
maksymalna wysokosc zabudowy

16.0 m

minimalny udział powierzchni



biologicznie czynnej	30%
geometria	
plan	<a href="https://www.gov.pl/zagospodarowanieprzestrzenne/app/AktPlanowaniaPrzestrzennego/PL.ZIPPZP.9556/247401-POG/1POG">https://www.gov.pl/zagospodarowanieprzestrzenne/app/AktPlanowaniaPrzestrzennego/PL.ZIPPZP.9556/247401-POG/1POG</a>
strefa planistyczna	PL.ZIPPZP.9556_247401-POG_1POG-46SN_20250126T160417
identyfier	<a href="https://www.gov.pl/zagospodarowanieprzestrzenne/app/StrefaPlanistyczna/PL.ZIPPZP.9556/247401-POG/1POG-46SN/20250126T160417">https://www.gov.pl/zagospodarowanieprzestrzenne/app/StrefaPlanistyczna/PL.ZIPPZP.9556/247401-POG/1POG-46SN/20250126T160417</a>
przestrzen nazw	PL.ZIPPZP.9556/247401-POG
lokalny id	1POG-46SN
wersja id	20250126T160417
początek wersji obiektu	2025-01-26T16:04:17
nazwa	strefa zieleni i rekreacji
oznaczenie	46SN
symbol	SN
obowiązuje od	2025-01-26
obowiązuje do	obecnie
status	w opracowaniu <a href="https://inspire.ec.europa.eu/codelist/ProcessStepGeneralValue/elaboration">https://inspire.ec.europa.eu/codelist/ProcessStepGeneralValue/elaboration</a>
charakter ustalenia	ogólnie wiążące <a href="https://inspire.ec.europa.eu/codelist/RegulationNatureValue/generallyBinding">https://inspire.ec.europa.eu/codelist/RegulationNatureValue/generallyBinding</a>
profil podstawowy	teren zieleni urządzonej teren plaży teren wód teren komunikacji teren ogrodów działkowych teren infrastruktury technicznej
profil dodatkowy	teren usług sportu i rekreacji teren usług handlu detalicznego teren usług gastronomii teren zieleni naturalnej
minimalny udział powierzchni biologicznie czynnej	50%
geometria	



**plan**

<https://www.gov.pl/zagospodarowanieprzestrzenne/app/AktPlanowaniaPrzestrzennego/PL.ZIPPZP.9556/247401-POG/1POG>

**strefa planistyczna**

PL.ZIPPZP.9556\_247401-POG\_1POG-46SU\_20250126T160417

**identfier**

<https://www.gov.pl/zagospodarowanieprzestrzenne/app/StrefaPlanistyczna/PL.ZIPPZP.9556/247401-POG/1POG-46SU/20250126T160417>

**przestrzen nazw**

PL.ZIPPZP.9556/247401-POG

**lokalny id**

1POG-46SU

**wersja id**

20250126T160417

**poczatek wersji obiektu**

2025-01-26T16:04:17

**nazwa**

strefa usługowa

**oznaczenie**

46SU

**symbol**

SU

**obowiazuje od**

2025-01-26

**obowiazuje do**

obecnie

**status**

w opracowaniu  
<https://inspire.ec.europa.eu/codelist/ProcessStepGeneralValue/elaboration>

**charakter ustalenia**

ogólnie wiążące  
<https://inspire.ec.europa.eu/codelist/RegulationNatureValue/generallyBinding>

**profil podstawowy**

teren usług  
teren komunikacji  
teren zieleni urządzonej  
teren ogrodów działkowych  
teren infrastruktury technicznej

**profil dodatkowy**

teren zieleni naturalnej  
teren lasu  
teren wód

**maksymalna nadziemna intensywnosc zabudowy**

3

**maksymalny udzial powierzchni zabudowy**

60%

**maksymalna wysokosc zabudowy**

25.0 m

**minimalny udzial powierzchni biologicznie czynnej**

30%

geometria



plan

<https://www.gov.pl/zagospodarowanieprzestrzenne/app/AktPlanowaniaPrzestrzennego/PL.ZIPPZP.9556/247401-POG/1POG>

strefa planistyczna

PL.ZIPPZP.9556\_247401-POG\_1POG-46SW\_20250126T160417

identyfier

<https://www.gov.pl/zagospodarowanieprzestrzenne/app/StrefaPlanistyczna/PL.ZIPPZP.9556/247401-POG/1POG-46SW/20250126T160417>

przestrzen nazw

PL.ZIPPZP.9556/247401-POG

lokalny id

1POG-46SW

wersja id

20250126T160417

początek wersji obiektu

2025-01-26T16:04:17

nazwa

strefa wielofunkcyjna z zabudową mieszkaniową wielorodzinną

oznaczenie

46SW

symbol

SW

obowiązuje od

2025-01-26

obowiązuje do

obecnie

status

w opracowaniu  
<https://inspire.ec.europa.eu/codelist/ProcessStepGeneralValue/elaboration>

charakter ustalenia

ogólnie wiążące  
<https://inspire.ec.europa.eu/codelist/RegulationNatureValue/generallyBinding>

profil podstawowy

teren zabudowy mieszkaniowej wielorodzinnej  
teren usług  
teren komunikacji  
teren zieleni urządzonej  
teren ogrodów działkowych  
teren infrastruktury technicznej

profil dodatkowy

teren zieleni naturalnej  
teren lasu  
teren wód

maksymalna nadziemna intensywność zabudowy

3.5

maksymalny udział powierzchni zabudowy

70%

maksymalna wysokość zabudowy

40.0 m

minimalny udział powierzchni biologicznie czynnej

30%

geometria



plan

<https://www.gov.pl/zagospodarowanieprzestrzenne/app/AktPlanowaniaPrzestrzennego/PL.ZIPPZP.9556/247401-POG/1POG>

strefa planistyczna

PL.ZIPPZP.9556\_247401-POG\_1POG-47SN\_20250126T160417

identfier

<https://www.gov.pl/zagospodarowanieprzestrzenne/app/StrefaPlanistyczna/PL.ZIPPZP.9556/247401-POG/1POG-47SN/20250126T160417>

przestrzen nazw

PL.ZIPPZP.9556/247401-POG

lokalny id

1POG-47SN

wersja id

20250126T160417

początek wersji obiektu

2025-01-26T16:04:17

nazwa

strefa zieleni i rekreacji

oznaczenie

47SN

symbol

SN

obowiązuje od

2025-01-26

obowiązuje do

obecnie

status

w opracowaniu  
<https://inspire.ec.europa.eu/codelist/ProcessStepGeneralValue/elaboration>

charakter ustalenia

ogólnie wiążące  
<https://inspire.ec.europa.eu/codelist/RegulationNatureValue/generallyBinding>

profil podstawowy

teren zieleni urządzonej  
teren plaży  
teren wód  
teren komunikacji  
teren ogrodów działkowych  
teren infrastruktury technicznej

profil dodatkowy

teren zieleni naturalnej

minimalny udział powierzchni  
biologicznie czynnej

50%

geometria



**plan**

<https://www.gov.pl/zagospodarowanieprzestrzenne/app/AktPlanowaniaPrzestrzennego/PL.ZIPPZP.9556/247401-POG/1POG>

**strefa planistyczna**

PL.ZIPPZP.9556\_247401-POG\_1POG-47SU\_20250126T160417

**identyfier**

<https://www.gov.pl/zagospodarowanieprzestrzenne/app/StrefaPlanistyczna/PL.ZIPPZP.9556/247401-POG/1POG-47SU/20250126T160417>

**przestrzen nazw**

PL.ZIPPZP.9556/247401-POG

**lokalny id**

1POG-47SU

**wersja id**

20250126T160417

**poczatek wersji obiektu**

2025-01-26T16:04:17

**nazwa**

strefa usługowa

**oznaczenie**

47SU

**symbol**

SU

**obowiazuje od**

2025-01-26

**obowiazuje do**

obecnie

**status**

w opracowaniu  
<https://inspire.ec.europa.eu/codelist/ProcessStepGeneralValue/elaboration>

**charakter ustalenia**

ogólnie wiążące  
<https://inspire.ec.europa.eu/codelist/RegulationNatureValue/generallyBinding>

**profil podstawowy**

teren usług  
teren komunikacji  
teren zieleni urządzonej  
teren ogrodów działkowych  
teren infrastruktury technicznej

**profil dodatkowy**

teren składów i magazynów  
teren zieleni naturalnej  
teren lasu  
teren wód

**maksymalna nadziemna intensywnosc zabudowy**

2.5

**maksymalny udzial powierzchni zabudowy**

60%

**maksymalna wysokosc zabudowy**

20.0 m

**minimalny udzial powierzchni biologicznie czynnej**

15%



geometria



plan

<https://www.gov.pl/zagospodarowanieprzestrzenne/app/AktPlanowaniaPrzestrzennego/PL.ZIPPZP.9556/247401-POG/1POG>

strefa planistyczna

PL.ZIPPZP.9556\_247401-POG\_1POG-47SW\_20250126T160417

identfier

<https://www.gov.pl/zagospodarowanieprzestrzenne/app/StrefaPlanistyczna/PL.ZIPPZP.9556/247401-POG/1POG-47SW/20250126T160417>

przestrzen nazw

PL.ZIPPZP.9556/247401-POG

lokalny id

1POG-47SW

wersja id

20250126T160417

początek wersji obiektu

2025-01-26T16:04:17

nazwa

strefa wielofunkcyjna z zabudową mieszkaniową wielorodzinną

oznaczenie

47SW

symbol

SW

obowiązuje od

2025-01-26

obowiązuje do

obecnie

status

w opracowaniu  
<https://inspire.ec.europa.eu/codelist/ProcessStepGeneralValue/elaboration>

charakter ustalenia

ogólnie wiążące  
<https://inspire.ec.europa.eu/codelist/RegulationNatureValue/generallyBinding>

profil podstawowy

teren zabudowy mieszkaniowej wielorodzinnej  
teren usług  
teren komunikacji  
teren zieleni urządzonej  
teren ogrodów działkowych  
teren infrastruktury technicznej

profil dodatkowy

teren zabudowy mieszkaniowej jednorodzinnej  
teren zieleni naturalnej  
teren lasu  
teren wód

maksymalna nadziemna intensywnosc zabudowy

2

maksymalny udział powierzchni zabudowy

60%

maksymalna wysokosc zabudowy

15.0 m

minimalny udział powierzchni biologicznie czynnej	30%
geometria	
plan	<a href="https://www.gov.pl/zagospodarowanieprzestrzenne/app/AktPlanowaniaPrzestrzennego/PL.ZIPPZP.9556/247401-POG/1POG">https://www.gov.pl/zagospodarowanieprzestrzenne/app/AktPlanowaniaPrzestrzennego/PL.ZIPPZP.9556/247401-POG/1POG</a>
strefa planistyczna	PL.ZIPPZP.9556_247401-POG_1POG-48SN_20250126T160417
identfier	<a href="https://www.gov.pl/zagospodarowanieprzestrzenne/app/StrefaPlanistyczna/PL.ZIPPZP.9556/247401-POG/1POG-48SN/20250126T160417">https://www.gov.pl/zagospodarowanieprzestrzenne/app/StrefaPlanistyczna/PL.ZIPPZP.9556/247401-POG/1POG-48SN/20250126T160417</a>
przestrzen nazw	PL.ZIPPZP.9556/247401-POG
lokalny id	1POG-48SN
wersja id	20250126T160417
początek wersji obiektu	2025-01-26T16:04:17
nazwa	strefa zieleni i rekreacji
oznaczenie	48SN
symbol	SN
obowiązuje od	2025-01-26
obowiązuje do	obecnie
status	w opracowaniu <a href="https://inspire.ec.europa.eu/codelist/ProcessStepGeneralValue/elaboration">https://inspire.ec.europa.eu/codelist/ProcessStepGeneralValue/elaboration</a>
charakter ustalenia	ogólnie wiążące <a href="https://inspire.ec.europa.eu/codelist/RegulationNatureValue/generallyBinding">https://inspire.ec.europa.eu/codelist/RegulationNatureValue/generallyBinding</a>
profil podstawowy	teren zieleni urządzonej teren plaży teren wód teren komunikacji teren ogrodów działkowych teren infrastruktury technicznej
profil dodatkowy	teren usług sportu i rekreacji teren usług handlu detalicznego teren usług gastronomii teren zieleni naturalnej
minimalny udział powierzchni biologicznie czynnej	50%
geometria	



**plan**

<https://www.gov.pl/zagospodarowanieprzestrzenne/app/AktPlanowaniaPrzestrzennego/PL.ZIPPZP.9556/247401-POG/1POG>

**strefa planistyczna**

PL.ZIPPZP.9556\_247401-POG\_1POG-48SU\_20250126T160417

**identyfier**

<https://www.gov.pl/zagospodarowanieprzestrzenne/app/StrefaPlanistyczna/PL.ZIPPZP.9556/247401-POG/1POG-48SU/20250126T160417>

**przestrzen nazw**

PL.ZIPPZP.9556/247401-POG

**lokalny id**

1POG-48SU

**wersja id**

20250126T160417

**poczatek wersji obiektu**

2025-01-26T16:04:17

**nazwa**

strefa usługowa

**oznaczenie**

48SU

**symbol**

SU

**obowiazuje od**

2025-01-26

**obowiazuje do**

obecnie

**status**

w opracowaniu  
<https://inspire.ec.europa.eu/codelist/ProcessStepGeneralValue/elaboration>

**charakter ustalenia**

ogólnie wiążące  
<https://inspire.ec.europa.eu/codelist/RegulationNatureValue/generallyBinding>

**profil podstawowy**

teren usług  
teren komunikacji  
teren zieleni urządzonej  
teren ogrodów działkowych  
teren infrastruktury technicznej

**profil dodatkowy**

teren zieleni naturalnej  
teren lasu  
teren wód

**maksymalna nadziemna intensywnosc zabudowy**

3

**maksymalny udzial powierzchni zabudowy**

60%

**maksymalna wysokosc zabudowy**

25.0 m

**minimalny udzial powierzchni biologicznie czynnej**

30%

geometria



plan

<https://www.gov.pl/zagospodarowanieprzestrzenne/app/AktPlanowaniaPrzestrzennego/PL.ZIPPZP.9556/247401-POG/1POG>

strefa planistyczna

PL.ZIPPZP.9556\_247401-POG\_1POG-48SW\_20250126T160417

identyfier

<https://www.gov.pl/zagospodarowanieprzestrzenne/app/StrefaPlanistyczna/PL.ZIPPZP.9556/247401-POG/1POG-48SW/20250126T160417>

przestrzen nazw

PL.ZIPPZP.9556/247401-POG

lokalny id

1POG-48SW

wersja id

20250126T160417

początek wersji obiektu

2025-01-26T16:04:17

nazwa

strefa wielofunkcyjna z zabudową mieszkaniową wielorodzinną

oznaczenie

48SW

symbol

SW

obowiązuje od

2025-01-26

obowiązuje do

obecnie

status

w opracowaniu  
<https://inspire.ec.europa.eu/codelist/ProcessStepGeneralValue/elaboration>

charakter ustalenia

ogólnie wiążące  
<https://inspire.ec.europa.eu/codelist/RegulationNatureValue/generallyBinding>

profil podstawowy

teren zabudowy mieszkaniowej wielorodzinnej  
teren usług  
teren komunikacji  
teren zieleni urządzonej  
teren ogrodów działkowych  
teren infrastruktury technicznej

profil dodatkowy

teren zabudowy mieszkaniowej jednorodzinnej  
teren zieleni naturalnej  
teren lasu  
teren wód

maksymalna nadziemna  
intensywność zabudowy

3

maksymalny udział powierzchni  
zabudowy

70%

maksymalna wysokość zabudowy

20.0 m

minimalny udział powierzchni

biologicznie czynnej	30%
geometria	
plan	<a href="https://www.gov.pl/zagospodarowanieprzestrzenne/app/AktPlanowaniaPrzestrzennego/PL.ZIPPZP.9556/247401-POG/1POG">https://www.gov.pl/zagospodarowanieprzestrzenne/app/AktPlanowaniaPrzestrzennego/PL.ZIPPZP.9556/247401-POG/1POG</a>
strefa planistyczna	PL.ZIPPZP.9556_247401-POG_1POG-49SW_20250126T160417
identfier	<a href="https://www.gov.pl/zagospodarowanieprzestrzenne/app/StrefaPlanistyczna/PL.ZIPPZP.9556/247401-POG/1POG-49SW/20250126T160417">https://www.gov.pl/zagospodarowanieprzestrzenne/app/StrefaPlanistyczna/PL.ZIPPZP.9556/247401-POG/1POG-49SW/20250126T160417</a>
przestrzen nazw	PL.ZIPPZP.9556/247401-POG
lokalny id	1POG-49SW
wersja id	20250126T160417
początek wersji obiektu	2025-01-26T16:04:17
nazwa	strefa wielofunkcyjna z zabudową mieszkaniową wielorodzinną
oznaczenie	49SW
symbol	SW
obowiązuje od	2025-01-26
obowiązuje do	obecnie
status	w opracowaniu <a href="https://inspire.ec.europa.eu/codelist/ProcessStepGeneralValue/elaboration">https://inspire.ec.europa.eu/codelist/ProcessStepGeneralValue/elaboration</a>
charakter ustalenia	ogólnie wiążące <a href="https://inspire.ec.europa.eu/codelist/RegulationNatureValue/generallyBinding">https://inspire.ec.europa.eu/codelist/RegulationNatureValue/generallyBinding</a>
profil podstawowy	teren zabudowy mieszkaniowej wielorodzinnej teren usług teren komunikacji teren zieleni urządzonej teren ogrodów działkowych teren infrastruktury technicznej
profil dodatkowy	teren zabudowy mieszkaniowej jednorodzinnej teren zieleni naturalnej teren lasu teren wód
maksymalna nadziemna intensywnosc zabudowy	3
maksymalny udział powierzchni zabudowy	70%
maksymalna wysokosc zabudowy	20.0 m



minimalny udział powierzchni biologicznie czynnej	30%
geometria	
plan	<a href="https://www.gov.pl/zagospodarowanieprzestrzenne/app/AktPlanowaniaPrzestrzennego/PL.ZIPPZP.9556/247401-POG/1POG">https://www.gov.pl/zagospodarowanieprzestrzenne/app/AktPlanowaniaPrzestrzennego/PL.ZIPPZP.9556/247401-POG/1POG</a>
strefa planistyczna	PL.ZIPPZP.9556_247401-POG_1POG-49SN_20250126T160417
identyfier	<a href="https://www.gov.pl/zagospodarowanieprzestrzenne/app/StrefaPlanistyczna/PL.ZIPPZP.9556/247401-POG/1POG-49SN/20250126T160417">https://www.gov.pl/zagospodarowanieprzestrzenne/app/StrefaPlanistyczna/PL.ZIPPZP.9556/247401-POG/1POG-49SN/20250126T160417</a>
przestrzen nazw	PL.ZIPPZP.9556/247401-POG
lokalny id	1POG-49SN
wersja id	20250126T160417
początek wersji obiektu	2025-01-26T16:04:17
nazwa	strefa zieleni i rekreacji
oznaczenie	49SN
symbol	SN
obowiązuje od	2025-01-26
obowiązuje do	obecnie
status	w opracowaniu <a href="https://inspire.ec.europa.eu/codelist/ProcessStepGeneralValue/elaboration">https://inspire.ec.europa.eu/codelist/ProcessStepGeneralValue/elaboration</a>
charakter ustalenia	ogólnie wiążące <a href="https://inspire.ec.europa.eu/codelist/RegulationNatureValue/generallyBinding">https://inspire.ec.europa.eu/codelist/RegulationNatureValue/generallyBinding</a>
profil podstawowy	teren zieleni urządzonej teren plaży teren wód teren komunikacji teren ogrodów działkowych teren infrastruktury technicznej
profil dodatkowy	teren zieleni naturalnej
minimalny udział powierzchni biologicznie czynnej	50%
geometria	



**plan** <https://www.gov.pl/zagospodarowanieprzestrzenne/app/AktPlanowaniaPrzestrzennego/PL.ZIPPZP.9556/247401-POG/1POG>

**strefa planistyczna** PL.ZIPPZP.9556\_247401-POG\_1POG-49SU\_20250126T160417

**identfier** <https://www.gov.pl/zagospodarowanieprzestrzenne/app/StrefaPlanistyczna/PL.ZIPPZP.9556/247401-POG/1POG-49SU/20250126T160417>

**przestrzen nazw** PL.ZIPPZP.9556/247401-POG

**lokalny id** 1POG-49SU

**wersja id** 20250126T160417

**poczatek wersji obiektu** 2025-01-26T16:04:17

**nazwa** strefa usługowa

**oznaczenie** 49SU

**symbol** SU

**obowiazuje od** 2025-01-26

**obowiazuje do** obecnie

**status** w opracowaniu  
<https://inspire.ec.europa.eu/codelist/ProcessStepGeneralValue/elaboration>

**charakter ustalenia** ogólnie wiążące  
<https://inspire.ec.europa.eu/codelist/RegulationNatureValue/generallyBinding>

**profil podstawowy** teren usług  
teren komunikacji  
teren zieleni urządzonej  
teren ogrodów działkowych  
teren infrastruktury technicznej

**profil dodatkowy** teren składów i magazynów  
teren zieleni naturalnej  
teren lasu  
teren wód

**maksymalna nadziemna intensywnosc zabudowy** 2.5

**maksymalny udzial powierzchni zabudowy** 60%

**maksymalna wysokosc zabudowy** 15.0 m

**minimalny udzial powierzchni biologicznie czynnej** 15%

geometria



plan

<https://www.gov.pl/zagospodarowanieprzestrzenne/app/AktPlanowaniaPrzestrzennego/PL.ZIPPZP.9556/247401-POG/1POG>

strefa planistyczna

PL.ZIPPZP.9556\_247401-POG\_1POG-50SN\_20250126T160417

identfier

<https://www.gov.pl/zagospodarowanieprzestrzenne/app/StrefaPlanistyczna/PL.ZIPPZP.9556/247401-POG/1POG-50SN/20250126T160417>

przestrzen nazw

PL.ZIPPZP.9556/247401-POG

lokalny id

1POG-50SN

wersja id

20250126T160417

początek wersji obiektu

2025-01-26T16:04:17

nazwa

strefa zieleni i rekreacji

oznaczenie

50SN

symbol

SN

obowiązuje od

2025-01-26

obowiązuje do

obecnie

status

w opracowaniu  
<https://inspire.ec.europa.eu/codelist/ProcessStepGeneralValue/elaboration>

charakter ustalenia

ogólnie wiążące  
<https://inspire.ec.europa.eu/codelist/RegulationNatureValue/generallyBinding>

profil podstawowy

teren zieleni urządzonej  
teren plaży  
teren wód  
teren komunikacji  
teren ogrodów działkowych  
teren infrastruktury technicznej

profil dodatkowy

teren zieleni naturalnej

minimalny udział powierzchni  
biologicznie czynnej

50%

geometria



**plan**

<https://www.gov.pl/zagospodarowanieprzestrzenne/app/AktPlanowaniaPrzestrzennego/PL.ZIPPZP.9556/247401-POG/1POG>

**strefa planistyczna**

PL.ZIPPZP.9556\_247401-POG\_1POG-50SU\_20250126T160417

**identyfier**

<https://www.gov.pl/zagospodarowanieprzestrzenne/app/StrefaPlanistyczna/PL.ZIPPZP.9556/247401-POG/1POG-50SU/20250126T160417>

**przestrzen nazw**

PL.ZIPPZP.9556/247401-POG

**lokalny id**

1POG-50SU

**wersja id**

20250126T160417

**początek wersji obiektu**

2025-01-26T16:04:17

**nazwa**

strefa usługowa

**oznaczenie**

50SU

**symbol**

SU

**obowiązuje od**

2025-01-26

**obowiązuje do**

obecnie

**status**

w opracowaniu  
<https://inspire.ec.europa.eu/codelist/ProcessStepGeneralValue/elaboration>

**charakter ustalenia**

ogólnie wiążące  
<https://inspire.ec.europa.eu/codelist/RegulationNatureValue/generallyBinding>

**profil podstawowy**

teren usług  
teren komunikacji  
teren zieleni urządzonej  
teren ogrodów działkowych  
teren infrastruktury technicznej

**profil dodatkowy**

teren składów i magazynów  
teren zieleni naturalnej  
teren lasu  
teren wód

**maksymalna nadziemna intensywność zabudowy**

3

**maksymalny udział powierzchni zabudowy**

60%

**maksymalna wysokość zabudowy**

20.0 m

**minimalny udział powierzchni biologicznie czynnej**

15%

geometria



plan

<https://www.gov.pl/zagospodarowanieprzestrzenne/app/AktPlanowaniaPrzestrzennego/PL.ZIPPZP.9556/247401-POG/1POG>

strefa planistyczna

PL.ZIPPZP.9556\_247401-POG\_1POG-50SW\_20250126T160417

identfier

<https://www.gov.pl/zagospodarowanieprzestrzenne/app/StrefaPlanistyczna/PL.ZIPPZP.9556/247401-POG/1POG-50SW/20250126T160417>

przestrzen nazw

PL.ZIPPZP.9556/247401-POG

lokalny id

1POG-50SW

wersja id

20250126T160417

początek wersji obiektu

2025-01-26T16:04:17

nazwa

strefa wielofunkcyjna z zabudową mieszkaniową wielorodzinną

oznaczenie

50SW

symbol

SW

obowiązuje od

2025-01-26

obowiązuje do

obecnie

status

w opracowaniu  
<https://inspire.ec.europa.eu/codelist/ProcessStepGeneralValue/elaboration>

charakter ustalenia

ogólnie wiążące  
<https://inspire.ec.europa.eu/codelist/RegulationNatureValue/generallyBinding>

profil podstawowy

teren zabudowy mieszkaniowej wielorodzinnej  
teren usług  
teren komunikacji  
teren zieleni urządzonej  
teren ogrodów działkowych  
teren infrastruktury technicznej

profil dodatkowy

teren zieleni naturalnej  
teren lasu  
teren wód

maksymalna nadziemna intensywnosc zabudowy

2.5

maksymalny udział powierzchni zabudowy

60%

maksymalna wysokość zabudowy

25.0 m

minimalny udział powierzchni



biologicznie czynnej	30%
geometria	
plan	<a href="https://www.gov.pl/zagospodarowanieprzestrzenne/app/AktPlanowaniaPrzestrzennego/PL.ZIPPZP.9556/247401-POG/1POG">https://www.gov.pl/zagospodarowanieprzestrzenne/app/AktPlanowaniaPrzestrzennego/PL.ZIPPZP.9556/247401-POG/1POG</a>
strefa planistyczna	PL.ZIPPZP.9556_247401-POG_1POG-51SN_20250126T160417
identfier	<a href="https://www.gov.pl/zagospodarowanieprzestrzenne/app/StrefaPlanistyczna/PL.ZIPPZP.9556/247401-POG/1POG-51SN/20250126T160417">https://www.gov.pl/zagospodarowanieprzestrzenne/app/StrefaPlanistyczna/PL.ZIPPZP.9556/247401-POG/1POG-51SN/20250126T160417</a>
przestrzen nazw	PL.ZIPPZP.9556/247401-POG
lokalny id	1POG-51SN
wersja id	20250126T160417
początek wersji obiektu	2025-01-26T16:04:17
nazwa	strefa zieleni i rekreacji
oznaczenie	51SN
symbol	SN
obowiązuje od	2025-01-26
obowiązuje do	obecnie
status	w opracowaniu <a href="https://inspire.ec.europa.eu/codelist/ProcessStepGeneralValue/elaboration">https://inspire.ec.europa.eu/codelist/ProcessStepGeneralValue/elaboration</a>
charakter ustalenia	ogólnie wiążące <a href="https://inspire.ec.europa.eu/codelist/RegulationNatureValue/generallyBinding">https://inspire.ec.europa.eu/codelist/RegulationNatureValue/generallyBinding</a>
profil podstawowy	teren zieleni urządzonej teren plaży teren wód teren komunikacji teren ogrodów działkowych teren infrastruktury technicznej
profil dodatkowy	teren usług sportu i rekreacji teren usług kultury i rozrywki teren usług handlu detalicznego teren usług gastronomii teren zieleni naturalnej
minimalny udział powierzchni biologicznie czynnej	50%
geometria	



**plan**

<https://www.gov.pl/zagospodarowanieprzestrzenne/app/AktPlanowaniaPrzestrzennego/PL.ZIPPZP.9556/247401-POG/1POG>

**strefa planistyczna**

PL.ZIPPZP.9556\_247401-POG\_1POG-51SU\_20250126T160417

**identyfier**

<https://www.gov.pl/zagospodarowanieprzestrzenne/app/StrefaPlanistyczna/PL.ZIPPZP.9556/247401-POG/1POG-51SU/20250126T160417>

**przestrzen nazw**

PL.ZIPPZP.9556/247401-POG

**lokalny id**

1POG-51SU

**wersja id**

20250126T160417

**poczatek wersji obiektu**

2025-01-26T16:04:17

**nazwa**

strefa usługowa

**oznaczenie**

51SU

**symbol**

SU

**obowiazuje od**

2025-01-26

**obowiazuje do**

obecnie

**status**

w opracowaniu  
<https://inspire.ec.europa.eu/codelist/ProcessStepGeneralValue/elaboration>

**charakter ustalenia**

ogólnie wiążące  
<https://inspire.ec.europa.eu/codelist/RegulationNatureValue/generallyBinding>

**profil podstawowy**

teren usług  
teren komunikacji  
teren zieleni urządzonej  
teren ogrodów działkowych  
teren infrastruktury technicznej

**profil dodatkowy**

teren składów i magazynów  
teren zieleni naturalnej  
teren lasu  
teren wód

**maksymalna nadziemna intensywnosc zabudowy**

2.5

**maksymalny udzial powierzchni zabudowy**

70%

**maksymalna wysokosc zabudowy**

16.0 m

**minimalny udzial powierzchni biologicznie czynnej**

15%

geometria



plan

<https://www.gov.pl/zagospodarowanieprzestrzenne/app/AktPlanowaniaPrzestrzennego/PL.ZIPPZP.9556/247401-POG/1POG>

strefa planistyczna

PL.ZIPPZP.9556\_247401-POG\_1POG-51SW\_20250126T160417

identfier

<https://www.gov.pl/zagospodarowanieprzestrzenne/app/StrefaPlanistyczna/PL.ZIPPZP.9556/247401-POG/1POG-51SW/20250126T160417>

przestrzen nazw

PL.ZIPPZP.9556/247401-POG

lokalny id

1POG-51SW

wersja id

20250126T160417

początek wersji obiektu

2025-01-26T16:04:17

nazwa

strefa wielofunkcyjna z zabudową mieszkaniową wielorodzinną

oznaczenie

51SW

symbol

SW

obowiązuje od

2025-01-26

obowiązuje do

obecnie

status

w opracowaniu  
<https://inspire.ec.europa.eu/codelist/ProcessStepGeneralValue/elaboration>

charakter ustalenia

ogólnie wiążące  
<https://inspire.ec.europa.eu/codelist/RegulationNatureValue/generallyBinding>

profil podstawowy

teren zabudowy mieszkaniowej wielorodzinnej  
teren usług  
teren komunikacji  
teren zieleni urządzonej  
teren ogrodów działkowych  
teren infrastruktury technicznej

profil dodatkowy

teren zabudowy mieszkaniowej jednorodzinnej  
teren zieleni naturalnej  
teren lasu  
teren wód

maksymalna nadziemna intensywnosc zabudowy

2.5

maksymalny udział powierzchni zabudowy

60%

maksymalna wysokosc zabudowy

16.0 m

**minimalny udział powierzchni biologicznie czynnej** 30%

**geometria**



**plan** <https://www.gov.pl/zagospodarowanieprzestrzenne/app/AktPlanowaniaPrzestrzennego/PL.ZIPPZP.9556/247401-POG/1POG>

**strefa planistyczna** PL.ZIPPZP.9556\_247401-POG\_1POG-52SU\_20250126T160417

**identfier** <https://www.gov.pl/zagospodarowanieprzestrzenne/app/StrefaPlanistyczna/PL.ZIPPZP.9556/247401-POG/1POG-52SU/20250126T160417>

**przestrzen nazw** PL.ZIPPZP.9556/247401-POG

**lokalny id** 1POG-52SU

**wersja id** 20250126T160417

**początek wersji obiektu** 2025-01-26T16:04:17

**nazwa** strefa usługowa

**oznaczenie** 52SU

**symbol** SU

**obowiązuje od** 2025-01-26

**obowiązuje do** obecnie

**status** w opracowaniu  
<https://inspire.ec.europa.eu/codelist/ProcessStepGeneralValue/elaboration>

**charakter ustalenia** ogólnie wiążące  
<https://inspire.ec.europa.eu/codelist/RegulationNatureValue/generallyBinding>

**profil podstawowy** teren usług  
teren komunikacji  
teren zieleni urządzonej  
teren ogrodów działkowych  
teren infrastruktury technicznej

**profil dodatkowy** teren zieleni naturalnej  
teren lasu  
teren wód

**maksymalna nadziemna intensywność zabudowy** 1

**maksymalny udział powierzchni zabudowy** 60%

**maksymalna wysokość zabudowy** 12.0 m

minimalny udział powierzchni biologicznie czynnej	30%
geometria	
plan	<a href="https://www.gov.pl/zagospodarowanieprzestrzenne/app/AktPlanowaniaPrzestrzennego/PL.ZIPPZP.9556/247401-POG/1POG">https://www.gov.pl/zagospodarowanieprzestrzenne/app/AktPlanowaniaPrzestrzennego/PL.ZIPPZP.9556/247401-POG/1POG</a>
strefa planistyczna	PL.ZIPPZP.9556_247401-POG_1POG-52SW_20250126T160417
identfier	<a href="https://www.gov.pl/zagospodarowanieprzestrzenne/app/StrefaPlanistyczna/PL.ZIPPZP.9556/247401-POG/1POG-52SW/20250126T160417">https://www.gov.pl/zagospodarowanieprzestrzenne/app/StrefaPlanistyczna/PL.ZIPPZP.9556/247401-POG/1POG-52SW/20250126T160417</a>
przestrzen nazw	PL.ZIPPZP.9556/247401-POG
lokalny id	1POG-52SW
wersja id	20250126T160417
początek wersji obiektu	2025-01-26T16:04:17
nazwa	strefa wielofunkcyjna z zabudową mieszkaniową wielorodzinną
oznaczenie	52SW
symbol	SW
obowiązuje od	2025-01-26
obowiązuje do	obecnie
status	w opracowaniu <a href="https://inspire.ec.europa.eu/codelist/ProcessStepGeneralValue/elaboration">https://inspire.ec.europa.eu/codelist/ProcessStepGeneralValue/elaboration</a>
charakter ustalenia	ogólnie wiążące <a href="https://inspire.ec.europa.eu/codelist/RegulationNatureValue/generallyBinding">https://inspire.ec.europa.eu/codelist/RegulationNatureValue/generallyBinding</a>
profil podstawowy	teren zabudowy mieszkaniowej wielorodzinnej teren usług teren komunikacji teren zieleni urządzonej teren ogrodów działkowych teren infrastruktury technicznej
profil dodatkowy	teren zabudowy mieszkaniowej jednorodzinnej teren zieleni naturalnej teren lasu teren wód
maksymalna nadziemna intensywnosc zabudowy	2.5
maksymalny udział powierzchni zabudowy	70%



<b>maksymalna wysokość zabudowy</b>	20.0 m
<b>minimalny udział powierzchni biologicznie czynnej</b>	30%
<b>geometria</b>	
<b>plan</b>	<a href="https://www.gov.pl/zagospodarowanieprzestrzenne/app/AktPlanowaniaPrzestrzennego/PL.ZIPPZP.9556/247401-POG/1POG">https://www.gov.pl/zagospodarowanieprzestrzenne/app/AktPlanowaniaPrzestrzennego/PL.ZIPPZP.9556/247401-POG/1POG</a>
<b>strefa planistyczna</b>	PL.ZIPPZP.9556_247401-POG_1POG-52SN_20250126T160417
<b>identyfikator</b>	<a href="https://www.gov.pl/zagospodarowanieprzestrzenne/app/StrefaPlanistyczna/PL.ZIPPZP.9556/247401-POG/1POG-52SN/20250126T160417">https://www.gov.pl/zagospodarowanieprzestrzenne/app/StrefaPlanistyczna/PL.ZIPPZP.9556/247401-POG/1POG-52SN/20250126T160417</a>
<b>przestrzeń nazw</b>	PL.ZIPPZP.9556/247401-POG
<b>lokalny id</b>	1POG-52SN
<b>wersja id</b>	20250126T160417
<b>początek wersji obiektu</b>	2025-01-26T16:04:17
<b>nazwa</b>	strefa zieleni i rekreacji
<b>oznaczenie</b>	52SN
<b>symbol</b>	SN
<b>obowiązuje od</b>	2025-01-26
<b>obowiązuje do</b>	obecnie
<b>status</b>	w opracowaniu <a href="https://inspire.ec.europa.eu/codelist/ProcessStepGeneralValue/elaboration">https://inspire.ec.europa.eu/codelist/ProcessStepGeneralValue/elaboration</a>
<b>charakter ustalenia</b>	ogólnie wiążące <a href="https://inspire.ec.europa.eu/codelist/RegulationNatureValue/generallyBinding">https://inspire.ec.europa.eu/codelist/RegulationNatureValue/generallyBinding</a>
<b>profil podstawowy</b>	teren zieleni urządzonej teren plaży teren wód teren komunikacji teren ogrodów działkowych teren infrastruktury technicznej
<b>profil dodatkowy</b>	teren usług handlu detalicznego teren usług gastronomii teren zieleni naturalnej
<b>minimalny udział powierzchni biologicznie czynnej</b>	50%
<b>geometria</b>	



**plan**

<https://www.gov.pl/zagospodarowanieprzestrzenne/app/AktPlanowaniaPrzestrzennego/PL.ZIPPZP.9556/247401-POG/1POG>

**strefa planistyczna**

PL.ZIPPZP.9556\_247401-POG\_1POG-53SN\_20250126T160417

**identyfier**

<https://www.gov.pl/zagospodarowanieprzestrzenne/app/StrefaPlanistyczna/PL.ZIPPZP.9556/247401-POG/1POG-53SN/20250126T160417>

**przestrzen nazw**

PL.ZIPPZP.9556/247401-POG

**lokalny id**

1POG-53SN

**wersja id**

20250126T160417

**poczatek wersji obiektu**

2025-01-26T16:04:17

**nazwa**

strefa zieleni i rekreacji

**oznaczenie**

53SN

**symbol**

SN

**obowiazuje od**

2025-01-26

**obowiazuje do**

obecnie

**status**

w opracowaniu  
<https://inspire.ec.europa.eu/codelist/ProcessStepGeneralValue/elaboration>

**charakter ustalenia**

ogólnie wiążące  
<https://inspire.ec.europa.eu/codelist/RegulationNatureValue/generallyBinding>

**profil podstawowy**

teren zieleni urządzonej  
teren plaży  
teren wód  
teren komunikacji  
teren ogrodów działkowych  
teren infrastruktury technicznej

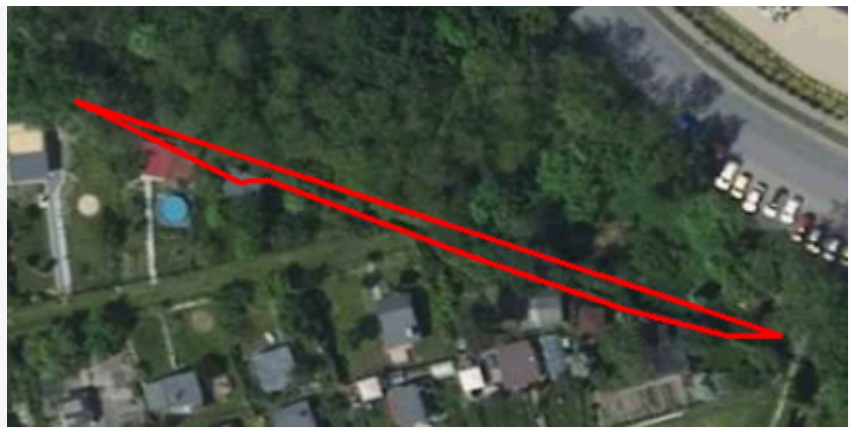
**profil dodatkowy**

teren zieleni naturalnej

**minimalny udział powierzchni biologicznie czynnej**

50%

**geometria**



**plan**

<https://www.gov.pl/zagospodarowanieprzestrzenne/app/AktPlanowaniaPrzestrzennego/PL.ZIPPZP.9556/247401-POG/1POG>

**strefa planistyczna**

PL.ZIPPZP.9556\_247401-POG\_1POG-53SU\_20250126T160417

**identyfier**

<https://www.gov.pl/zagospodarowanieprzestrzenne/app/StrefaPlanistyczna/PL.ZIPPZP.9556/247401-POG/1POG-53SU/20250126T160417>

**przestrzen nazw**

PL.ZIPPZP.9556/247401-POG

**lokalny id**

1POG-53SU

**wersja id**

20250126T160417

**poczatek wersji obiektu**

2025-01-26T16:04:17

**nazwa**

strefa usługowa

**oznaczenie**

53SU

**symbol**

SU

**obowiazuje od**

2025-01-26

**obowiazuje do**

obecnie

**status**

w opracowaniu  
<https://inspire.ec.europa.eu/codelist/ProcessStepGeneralValue/elaboration>

**charakter ustalenia**

ogólnie wiążące  
<https://inspire.ec.europa.eu/codelist/RegulationNatureValue/generallyBinding>

**profil podstawowy**

teren usług  
teren komunikacji  
teren zieleni urządzonej  
teren ogrodów działkowych  
teren infrastruktury technicznej

**profil dodatkowy**

teren składów i magazynów  
teren zieleni naturalnej  
teren lasu  
teren wód

**maksymalna nadziemna intensywnosc zabudowy**

1.5

**maksymalny udzial powierzchni zabudowy**

70%

**maksymalna wysokosc zabudowy**

25.0 m

**minimalny udzial powierzchni biologicznie czynnej**

15%

geometria



plan

<https://www.gov.pl/zagospodarowanieprzestrzenne/app/AktPlanowaniaPrzestrzennego/PL.ZIPPZP.9556/247401-POG/1POG>

strefa planistyczna

PL.ZIPPZP.9556\_247401-POG\_1POG-53SW\_20250126T160417

identfier

<https://www.gov.pl/zagospodarowanieprzestrzenne/app/StrefaPlanistyczna/PL.ZIPPZP.9556/247401-POG/1POG-53SW/20250126T160417>

przestrzen nazw

PL.ZIPPZP.9556/247401-POG

lokalny id

1POG-53SW

wersja id

20250126T160417

początek wersji obiektu

2025-01-26T16:04:17

nazwa

strefa wielofunkcyjna z zabudową mieszkaniową wielorodzinną

oznaczenie

53SW

symbol

SW

obowiązuje od

2025-01-26

obowiązuje do

obecnie

status

w opracowaniu  
<https://inspire.ec.europa.eu/codelist/ProcessStepGeneralValue/elaboration>

charakter ustalenia

ogólnie wiążące  
<https://inspire.ec.europa.eu/codelist/RegulationNatureValue/generallyBinding>

profil podstawowy

teren zabudowy mieszkaniowej wielorodzinnej  
teren usług  
teren komunikacji  
teren zieleni urządzonej  
teren ogrodów działkowych  
teren infrastruktury technicznej

profil dodatkowy

teren zieleni naturalnej  
teren lasu  
teren wód

maksymalna nadziemna intensywnosc zabudowy

2.5

maksymalny udział powierzchni zabudowy

60%

maksymalna wysokość zabudowy

38.0 m

minimalny udział powierzchni

biologicznie czynnej	30%
geometria	
plan	<a href="https://www.gov.pl/zagospodarowanieprzestrzenne/app/AktPlanowaniaPrzestrzennego/PL.ZIPPZP.9556/247401-POG/1POG">https://www.gov.pl/zagospodarowanieprzestrzenne/app/AktPlanowaniaPrzestrzennego/PL.ZIPPZP.9556/247401-POG/1POG</a>
strefa planistyczna	PL.ZIPPZP.9556_247401-POG_1POG-54SU_20250126T160417
identfier	<a href="https://www.gov.pl/zagospodarowanieprzestrzenne/app/StrefaPlanistyczna/PL.ZIPPZP.9556/247401-POG/1POG-54SU/20250126T160417">https://www.gov.pl/zagospodarowanieprzestrzenne/app/StrefaPlanistyczna/PL.ZIPPZP.9556/247401-POG/1POG-54SU/20250126T160417</a>
przestrzen nazw	PL.ZIPPZP.9556/247401-POG
lokalny id	1POG-54SU
wersja id	20250126T160417
początek wersji obiektu	2025-01-26T16:04:17
nazwa	strefa usługowa
oznaczenie	54SU
symbol	SU
obowiązuje od	2025-01-26
obowiązuje do	obecnie
status	w opracowaniu <a href="https://inspire.ec.europa.eu/codelist/ProcessStepGeneralValue/elaboration">https://inspire.ec.europa.eu/codelist/ProcessStepGeneralValue/elaboration</a>
charakter ustalenia	ogólnie wiążące <a href="https://inspire.ec.europa.eu/codelist/RegulationNatureValue/generallyBinding">https://inspire.ec.europa.eu/codelist/RegulationNatureValue/generallyBinding</a>
profil podstawowy	teren usług teren komunikacji teren zieleni urządzonej teren ogrodów działkowych teren infrastruktury technicznej
profil dodatkowy	teren zieleni naturalnej teren lasu teren wód
maksymalna nadziemna intensywnosc zabudowy	3
maksymalny udział powierzchni zabudowy	60%
maksymalna wysokość zabudowy	25.0 m
minimalny udział powierzchni	



biologicznie czynnej	30%
geometria	
plan	<a href="https://www.gov.pl/zagospodarowanieprzestrzenne/app/AktPlanowaniaPrzestrzennego/PL.ZIPPZP.9556/247401-POG/1POG">https://www.gov.pl/zagospodarowanieprzestrzenne/app/AktPlanowaniaPrzestrzennego/PL.ZIPPZP.9556/247401-POG/1POG</a>
strefa planistyczna	PL.ZIPPZP.9556_247401-POG_1POG-54SW_20250126T160417
identfier	<a href="https://www.gov.pl/zagospodarowanieprzestrzenne/app/StrefaPlanistyczna/PL.ZIPPZP.9556/247401-POG/1POG-54SW/20250126T160417">https://www.gov.pl/zagospodarowanieprzestrzenne/app/StrefaPlanistyczna/PL.ZIPPZP.9556/247401-POG/1POG-54SW/20250126T160417</a>
przestrzen nazw	PL.ZIPPZP.9556/247401-POG
lokalny id	1POG-54SW
wersja id	20250126T160417
początek wersji obiektu	2025-01-26T16:04:17
nazwa	strefa wielofunkcyjna z zabudową mieszkaniową wielorodzinną
oznaczenie	54SW
symbol	SW
obowiązuje od	2025-01-26
obowiązuje do	obecnie
status	w opracowaniu <a href="https://inspire.ec.europa.eu/codelist/ProcessStepGeneralValue/elaboration">https://inspire.ec.europa.eu/codelist/ProcessStepGeneralValue/elaboration</a>
charakter ustalenia	ogólnie wiążące <a href="https://inspire.ec.europa.eu/codelist/RegulationNatureValue/generallyBinding">https://inspire.ec.europa.eu/codelist/RegulationNatureValue/generallyBinding</a>
profil podstawowy	teren zabudowy mieszkaniowej wielorodzinnej teren usług teren komunikacji teren zieleni urządzonej teren ogrodów działkowych teren infrastruktury technicznej
profil dodatkowy	teren zieleni naturalnej teren lasu teren wód
maksymalna nadziemna intensywnosc zabudowy	3
maksymalny udział powierzchni zabudowy	70%
maksymalna wysokosc zabudowy	35.0 m

**minimalny udział powierzchni  
biologicznie czynnej** 25%

**geometria**



**plan** <https://www.gov.pl/zagospodarowanieprzestrzenne/app/AktPlanowaniaPrzestrzennego/PL.ZIPPZP.9556/247401-POG/1POG>

**strefa planistyczna** PL.ZIPPZP.9556\_247401-POG\_1POG-54SN\_20250126T160417

**identfier** <https://www.gov.pl/zagospodarowanieprzestrzenne/app/StrefaPlanistyczna/PL.ZIPPZP.9556/247401-POG/1POG-54SN/20250126T160417>

**przestrzen nazw** PL.ZIPPZP.9556/247401-POG

**lokalny id** 1POG-54SN

**wersja id** 20250126T160417

**początek wersji obiektu** 2025-01-26T16:04:17

**nazwa** strefa zieleni i rekreacji

**oznaczenie** 54SN

**symbol** SN

**obowiązuje od** 2025-01-26

**obowiązuje do** obecnie

**status** w opracowaniu  
<https://inspire.ec.europa.eu/codelist/ProcessStepGeneralValue/elaboration>


**charakter ustalenia** ogólnie wiążące  
<https://inspire.ec.europa.eu/codelist/RegulationNatureValue/generallyBinding>

**profil podstawowy** teren zieleni urządzonej  
teren plaży  
teren wód  
teren komunikacji  
teren ogrodów działkowych  
teren infrastruktury technicznej

**profil dodatkowy** teren zieleni naturalnej

**minimalny udział powierzchni  
biologicznie czynnej** 50%

**geometria**



**plan**

<https://www.gov.pl/zagospodarowanieprzestrzenne/app/AktPlanowaniaPrzestrzennego/PL.ZIPPZP.9556/247401-POG/1POG>

**strefa planistyczna**

PL.ZIPPZP.9556\_247401-POG\_1POG-55SU\_20250126T160417

**identyfier**

<https://www.gov.pl/zagospodarowanieprzestrzenne/app/StrefaPlanistyczna/PL.ZIPPZP.9556/247401-POG/1POG-55SU/20250126T160417>

**przestrzen nazw**

PL.ZIPPZP.9556/247401-POG

**lokalny id**

1POG-55SU

**wersja id**

20250126T160417

**poczatek wersji obiektu**

2025-01-26T16:04:17

**nazwa**

strefa usługowa

**oznaczenie**

55SU

**symbol**

SU

**obowiazuje od**

2025-01-26

**obowiazuje do**

obecnie

**status**

w opracowaniu  
<https://inspire.ec.europa.eu/codelist/ProcessStepGeneralValue/elaboration>

**charakter ustalenia**

ogólnie wiążące  
<https://inspire.ec.europa.eu/codelist/RegulationNatureValue/generallyBinding>

**profil podstawowy**

teren usług  
teren komunikacji  
teren zieleni urządzonej  
teren ogrodów działkowych  
teren infrastruktury technicznej

**profil dodatkowy**

teren zieleni naturalnej  
teren lasu  
teren wód

**maksymalna nadziemna intensywnosc zabudowy**

3

**maksymalny udzial powierzchni zabudowy**

60%

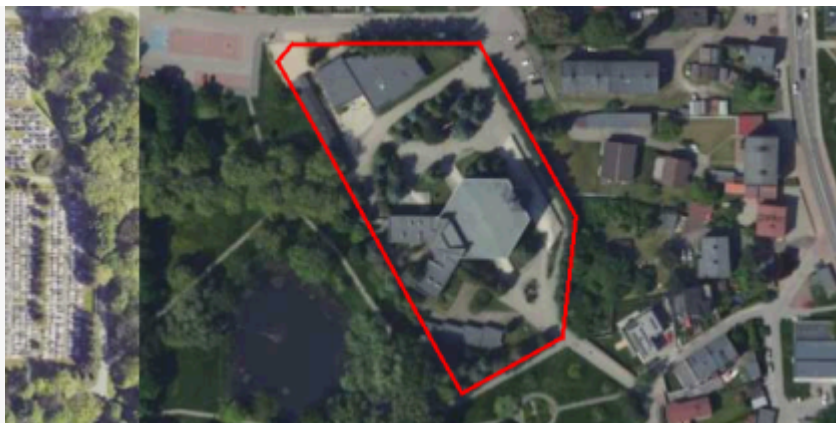
**maksymalna wysokosc zabudowy**

25.0 m

**minimalny udzial powierzchni biologicznie czynnej**

30%

geometria



plan

<https://www.gov.pl/zagospodarowanieprzestrzenne/app/AktPlanowaniaPrzestrzennego/PL.ZIPPZP.9556/247401-POG/1POG>

strefa planistyczna

PL.ZIPPZP.9556\_247401-POG\_1POG-55SW\_20250126T160417

identyfier

<https://www.gov.pl/zagospodarowanieprzestrzenne/app/StrefaPlanistyczna/PL.ZIPPZP.9556/247401-POG/1POG-55SW/20250126T160417>

przestrzen nazw

PL.ZIPPZP.9556/247401-POG

lokalny id

1POG-55SW

wersja id

20250126T160417

początek wersji obiektu

2025-01-26T16:04:17

nazwa

strefa wielofunkcyjna z zabudową mieszkaniową wielorodzinną

oznaczenie

55SW

symbol

SW

obowiązuje od

2025-01-26

obowiązuje do

obecnie

status

w opracowaniu  
<https://inspire.ec.europa.eu/codelist/ProcessStepGeneralValue/elaboration>

charakter ustalenia

ogólnie wiążące  
<https://inspire.ec.europa.eu/codelist/RegulationNatureValue/generallyBinding>

profil podstawowy

teren zabudowy mieszkaniowej wielorodzinnej  
teren usług  
teren komunikacji  
teren zieleni urządzonej  
teren ogrodów działkowych  
teren infrastruktury technicznej

profil dodatkowy

teren zabudowy mieszkaniowej jednorodzinnej  
teren zieleni naturalnej  
teren lasu  
teren wód

maksymalna nadziemna  
intensywność zabudowy

1.5

maksymalny udział powierzchni  
zabudowy

50%

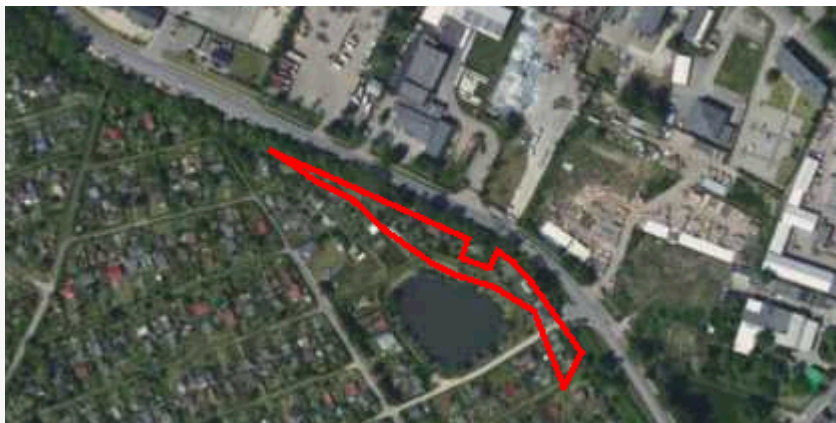
maksymalna wysokość zabudowy

15.0 m

minimalny udział powierzchni

biologicznie czynnej	30%
geometria	
plan	<a href="https://www.gov.pl/zagospodarowanieprzestrzenne/app/AktPlanowaniaPrzestrzennego/PL.ZIPPZP.9556/247401-POG/1POG">https://www.gov.pl/zagospodarowanieprzestrzenne/app/AktPlanowaniaPrzestrzennego/PL.ZIPPZP.9556/247401-POG/1POG</a>
strefa planistyczna	PL.ZIPPZP.9556_247401-POG_1POG-55SN_20250126T160417
identfier	<a href="https://www.gov.pl/zagospodarowanieprzestrzenne/app/StrefaPlanistyczna/PL.ZIPPZP.9556/247401-POG/1POG-55SN/20250126T160417">https://www.gov.pl/zagospodarowanieprzestrzenne/app/StrefaPlanistyczna/PL.ZIPPZP.9556/247401-POG/1POG-55SN/20250126T160417</a>
przestrzen nazw	PL.ZIPPZP.9556/247401-POG
lokalny id	1POG-55SN
wersja id	20250126T160417
początek wersji obiektu	2025-01-26T16:04:17
nazwa	strefa zieleni i rekreacji
oznaczenie	55SN
symbol	SN
obowiązuje od	2025-01-26
obowiązuje do	obecnie
status	w opracowaniu <a href="https://inspire.ec.europa.eu/codelist/ProcessStepGeneralValue/elaboration">https://inspire.ec.europa.eu/codelist/ProcessStepGeneralValue/elaboration</a>
charakter ustalenia	ogólnie wiążące <a href="https://inspire.ec.europa.eu/codelist/RegulationNatureValue/generallyBinding">https://inspire.ec.europa.eu/codelist/RegulationNatureValue/generallyBinding</a>
profil podstawowy	teren zieleni urządzonej teren plaży teren wód teren komunikacji teren ogrodów działkowych teren infrastruktury technicznej
profil dodatkowy	teren zieleni naturalnej
minimalny udział powierzchni biologicznie czynnej	50%
geometria	





**plan**

<https://www.gov.pl/zagospodarowanieprzestrzenne/app/AktPlanowaniaPrzestrzennego/PL.ZIPPZP.9556/247401-POG/1POG>

**strefa planistyczna**

PL.ZIPPZP.9556\_247401-POG\_1POG-56SU\_20250126T160417

**identyfier**

<https://www.gov.pl/zagospodarowanieprzestrzenne/app/StrefaPlanistyczna/PL.ZIPPZP.9556/247401-POG/1POG-56SU/20250126T160417>

**przestrzen nazw**

PL.ZIPPZP.9556/247401-POG

**lokalny id**

1POG-56SU

**wersja id**

20250126T160417

**poczatek wersji obiektu**

2025-01-26T16:04:17

**nazwa**

strefa usługowa

**oznaczenie**

56SU

**symbol**

SU

**obowiazuje od**

2025-01-26

**obowiazuje do**

obecnie

**status**

w opracowaniu  
<https://inspire.ec.europa.eu/codelist/ProcessStepGeneralValue/elaboration>

**charakter ustalenia**

ogólnie wiążące  
<https://inspire.ec.europa.eu/codelist/RegulationNatureValue/generallyBinding>

**profil podstawowy**

teren usług  
teren komunikacji  
teren zieleni urządzonej  
teren ogrodów działkowych  
teren infrastruktury technicznej

**profil dodatkowy**

teren zieleni naturalnej  
teren lasu  
teren wód

**maksymalna nadziemna intensywnosc zabudowy**

3

**maksymalny udzial powierzchni zabudowy**

70%

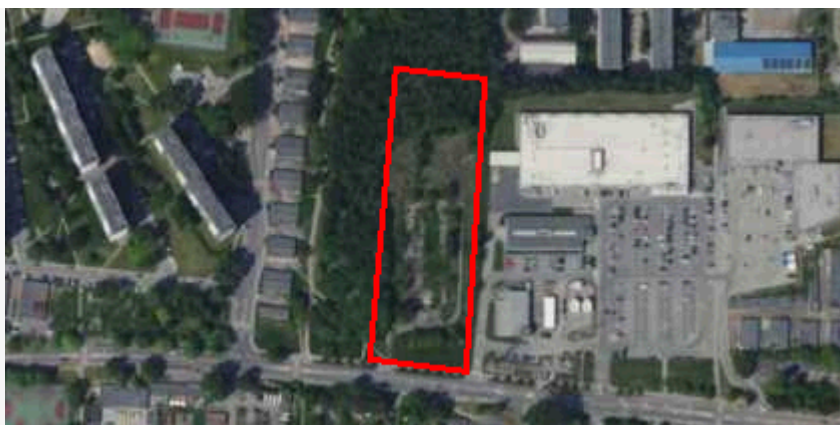
**maksymalna wysokosc zabudowy**

15.0 m

**minimalny udzial powierzchni biologicznie czynnej**

15%

geometria



plan

<https://www.gov.pl/zagospodarowanieprzestrzenne/app/AktPlanowaniaPrzestrzennego/PL.ZIPPZP.9556/247401-POG/1POG>

strefa planistyczna

PL.ZIPPZP.9556\_247401-POG\_1POG-56SN\_20250126T160417

identyfikator

<https://www.gov.pl/zagospodarowanieprzestrzenne/app/StrefaPlanistyczna/PL.ZIPPZP.9556/247401-POG/1POG-56SN/20250126T160417>

przestrzeń nazw

PL.ZIPPZP.9556/247401-POG

lokalny id

1POG-56SN

wersja id

20250126T160417

początek wersji obiektu

2025-01-26T16:04:17

nazwa

strefa zieleni i rekreacji

oznaczenie

56SN

symbol

SN

obowiązuje od

2025-01-26

obowiązuje do

obecnie

status

w opracowaniu  
<https://inspire.ec.europa.eu/codelist/ProcessStepGeneralValue/elaboration>

charakter ustalenia

ogólnie wiążące  
<https://inspire.ec.europa.eu/codelist/RegulationNatureValue/generallyBinding>

profil podstawowy

teren zieleni urządzonej  
teren plaży  
teren wód  
teren komunikacji  
teren ogrodów działkowych  
teren infrastruktury technicznej

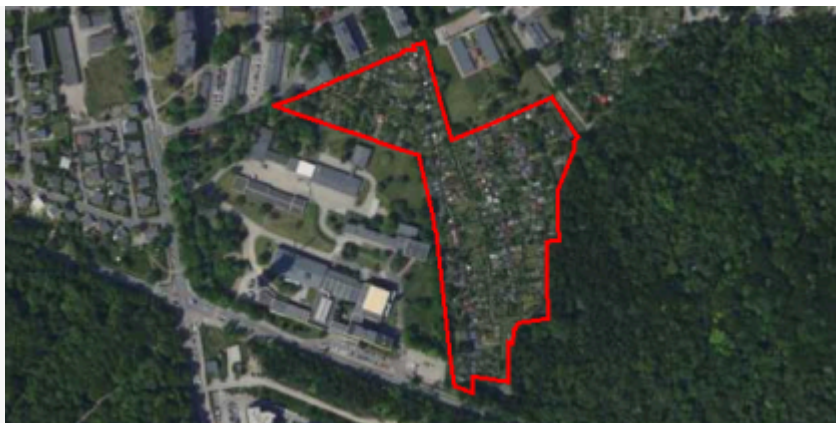
profil dodatkowy

teren zieleni naturalnej

minimalny udział powierzchni biologicznie czynnej

50%

geometria



**plan**

<https://www.gov.pl/zagospodarowanieprzestrzenne/app/AktPlanowaniaPrzestrzennego/PL.ZIPPZP.9556/247401-POG/1POG>

**strefa planistyczna**

PL.ZIPPZP.9556\_247401-POG\_1POG-56SW\_20250126T160417

**identyfier**

<https://www.gov.pl/zagospodarowanieprzestrzenne/app/StrefaPlanistyczna/PL.ZIPPZP.9556/247401-POG/1POG-56SW/20250126T160417>

**przestrzen nazw**

PL.ZIPPZP.9556/247401-POG

**lokalny id**

1POG-56SW

**wersja id**

20250126T160417

**początek wersji obiektu**

2025-01-26T16:04:17

**nazwa**

strefa wielofunkcyjna z zabudową mieszkaniową wielorodzinną

**oznaczenie**

56SW

**symbol**

SW

**obowiązuje od**

2025-01-26

**obowiązuje do**

obecnie

**status**

w opracowaniu  
<https://inspire.ec.europa.eu/codelist/ProcessStepGeneralValue/elaboration>

**charakter ustalenia**

ogólnie wiążące  
<https://inspire.ec.europa.eu/codelist/RegulationNatureValue/generallyBinding>

**profil podstawowy**

teren zabudowy mieszkaniowej wielorodzinnej  
 teren usług  
 teren komunikacji  
 teren zieleni urządzonej  
 teren ogrodów działkowych  
 teren infrastruktury technicznej

**profil dodatkowy**

teren zieleni naturalnej  
 teren lasu  
 teren wód

**maksymalna nadziemna intensywnosc zabudowy**

3

**maksymalny udział powierzchni zabudowy**

70%

**maksymalna wysokosc zabudowy**

20.0 m

**minimalny udział powierzchni biologicznie czynnej**

25%

geometria



plan

<https://www.gov.pl/zagospodarowanieprzestrzenne/app/AktPlanowaniaPrzestrzennego/PL.ZIPPZP.9556/247401-POG/1POG>

strefa planistyczna

PL.ZIPPZP.9556\_247401-POG\_1POG-57SU\_20250126T160417

identfier

<https://www.gov.pl/zagospodarowanieprzestrzenne/app/StrefaPlanistyczna/PL.ZIPPZP.9556/247401-POG/1POG-57SU/20250126T160417>

przestrzen nazw

PL.ZIPPZP.9556/247401-POG

lokalny id

1POG-57SU

wersja id

20250126T160417

początek wersji obiektu

2025-01-26T16:04:17

nazwa

strefa usługowa

oznaczenie

57SU

symbol

SU

obowiązuje od

2025-01-26

obowiązuje do

obecnie

status

w opracowaniu  
<https://inspire.ec.europa.eu/codelist/ProcessStepGeneralValue/elaboration>

charakter ustalenia

ogólnie wiążące  
<https://inspire.ec.europa.eu/codelist/RegulationNatureValue/generallyBinding>

profil podstawowy

teren usług  
teren komunikacji  
teren zieleni urządzonej  
teren ogrodów działkowych  
teren infrastruktury technicznej

profil dodatkowy

teren składów i magazynów  
teren zieleni naturalnej  
teren lasu  
teren wód

maksymalna nadziemna intensywnosc zabudowy

2

maksymalny udział powierzchni zabudowy

70%

maksymalna wysokość zabudowy

15.0 m

minimalny udział powierzchni

biologicznie czynnej	30%
geometria	
plan	<a href="https://www.gov.pl/zagospodarowanieprzestrzenne/app/AktPlanowaniaPrzestrzennego/PL.ZIPPZP.9556/247401-POG/1POG">https://www.gov.pl/zagospodarowanieprzestrzenne/app/AktPlanowaniaPrzestrzennego/PL.ZIPPZP.9556/247401-POG/1POG</a>
strefa planistyczna	PL.ZIPPZP.9556_247401-POG_1POG-57SW_20250126T160417
identfier	<a href="https://www.gov.pl/zagospodarowanieprzestrzenne/app/StrefaPlanistyczna/PL.ZIPPZP.9556/247401-POG/1POG-57SW/20250126T160417">https://www.gov.pl/zagospodarowanieprzestrzenne/app/StrefaPlanistyczna/PL.ZIPPZP.9556/247401-POG/1POG-57SW/20250126T160417</a>
przestrzen nazw	PL.ZIPPZP.9556/247401-POG
lokalny id	1POG-57SW
wersja id	20250126T160417
początek wersji obiektu	2025-01-26T16:04:17
nazwa	strefa wielofunkcyjna z zabudową mieszkaniową wielorodzinną
oznaczenie	57SW
symbol	SW
obowiązuje od	2025-01-26
obowiązuje do	obecnie
status	w opracowaniu <a href="https://inspire.ec.europa.eu/codelist/ProcessStepGeneralValue/elaboration">https://inspire.ec.europa.eu/codelist/ProcessStepGeneralValue/elaboration</a>
charakter ustalenia	ogólnie wiążące <a href="https://inspire.ec.europa.eu/codelist/RegulationNatureValue/generallyBinding">https://inspire.ec.europa.eu/codelist/RegulationNatureValue/generallyBinding</a>
profil podstawowy	teren zabudowy mieszkaniowej wielorodzinnej teren usług teren komunikacji teren zieleni urządzonej teren ogrodów działkowych teren infrastruktury technicznej
profil dodatkowy	teren zieleni naturalnej teren lasu teren wód
maksymalna nadziemna intensywnosc zabudowy	2
maksymalny udział powierzchni zabudowy	70%
maksymalna wysokosc zabudowy	25.0 m



minimalny udział powierzchni biologicznie czynnej	30%
geometria	
plan	<a href="https://www.gov.pl/zagospodarowanieprzestrzenne/app/AktPlanowaniaPrzestrzennego/PL.ZIPPZP.9556/247401-POG/1POG">https://www.gov.pl/zagospodarowanieprzestrzenne/app/AktPlanowaniaPrzestrzennego/PL.ZIPPZP.9556/247401-POG/1POG</a>
strefa planistyczna	PL.ZIPPZP.9556_247401-POG_1POG-57SN_20250126T160417
identfier	<a href="https://www.gov.pl/zagospodarowanieprzestrzenne/app/StrefaPlanistyczna/PL.ZIPPZP.9556/247401-POG/1POG-57SN/20250126T160417">https://www.gov.pl/zagospodarowanieprzestrzenne/app/StrefaPlanistyczna/PL.ZIPPZP.9556/247401-POG/1POG-57SN/20250126T160417</a>
przestrzen nazw	PL.ZIPPZP.9556/247401-POG
lokalny id	1POG-57SN
wersja id	20250126T160417
początek wersji obiektu	2025-01-26T16:04:17
nazwa	strefa zieleni i rekreacji
oznaczenie	57SN
symbol	SN
obowiązuje od	2025-01-26
obowiązuje do	obecnie
status	w opracowaniu <a href="https://inspire.ec.europa.eu/codelist/ProcessStepGeneralValue/elaboration">https://inspire.ec.europa.eu/codelist/ProcessStepGeneralValue/elaboration</a>
charakter ustalenia	ogólnie wiążące <a href="https://inspire.ec.europa.eu/codelist/RegulationNatureValue/generallyBinding">https://inspire.ec.europa.eu/codelist/RegulationNatureValue/generallyBinding</a>
profil podstawowy	teren zieleni urządzonej teren plaży teren wód teren komunikacji teren ogrodów działkowych teren infrastruktury technicznej
profil dodatkowy	teren zieleni naturalnej
minimalny udział powierzchni biologicznie czynnej	50%
geometria	



plan	<a href="https://www.gov.pl/zagospodarowanieprzestrzenne/app/AktPlanowaniaPrzestrzennego/PL.ZIPPZP.9556/247401-POG/1POG">https://www.gov.pl/zagospodarowanieprzestrzenne/app/AktPlanowaniaPrzestrzennego/PL.ZIPPZP.9556/247401-POG/1POG</a>
------	---

strefa planistyczna	PL.ZIPPZP.9556_247401-POG_1POG-58SU_20250126T160417
---------------------	---

identfier	<a href="https://www.gov.pl/zagospodarowanieprzestrzenne/app/StrefaPlanistyczna/PL.ZIPPZP.9556/247401-POG/1POG-58SU/20250126T160417">https://www.gov.pl/zagospodarowanieprzestrzenne/app/StrefaPlanistyczna/PL.ZIPPZP.9556/247401-POG/1POG-58SU/20250126T160417</a>
-----------	---

przestrzen nazw	PL.ZIPPZP.9556/247401-POG
-----------------	---------------------------

lokalny id	1POG-58SU
------------	-----------

wersja id	20250126T160417
-----------	-----------------

poczatek wersji obiektu	2025-01-26T16:04:17
-------------------------	---------------------

nazwa	strefa usługowa
-------	-----------------

oznaczenie	58SU
------------	------

symbol	SU
--------	----

obowiazuje od	2025-01-26
---------------	------------

obowiazuje do	obecnie
---------------	---------

status	w opracowaniu <a href="https://inspire.ec.europa.eu/codelist/ProcessStepGeneralValue/elaboration">https://inspire.ec.europa.eu/codelist/ProcessStepGeneralValue/elaboration</a>
--------	--

charakter ustalenia	ogólnie wiążące <a href="https://inspire.ec.europa.eu/codelist/RegulationNatureValue/generallyBinding">https://inspire.ec.europa.eu/codelist/RegulationNatureValue/generallyBinding</a>
---------------------	--

profil podstawowy	teren usług teren komunikacji teren zieleni urządzonej teren ogrodów działkowych teren infrastruktury technicznej
-------------------	---

profil dodatkowy	teren zieleni naturalnej teren lasu teren wód
------------------	---

maksymalna nadziemna intensywnosc zabudowy	2.5
--	-----

maksymalny udzial powierzchni zabudowy	70%
--	-----

maksymalna wysokosc zabudowy	30.0 m
------------------------------	--------

minimalny udzial powierzchni biologicznie czynnej	15%
---	-----

geometria



plan

<https://www.gov.pl/zagospodarowanieprzestrzenne/app/AktPlanowaniaPrzestrzennego/PL.ZIPPZP.9556/247401-POG/1POG>

strefa planistyczna

PL.ZIPPZP.9556\_247401-POG\_1POG-58SW\_20250126T160417

identyfier

<https://www.gov.pl/zagospodarowanieprzestrzenne/app/StrefaPlanistyczna/PL.ZIPPZP.9556/247401-POG/1POG-58SW/20250126T160417>

przestrzen nazw

PL.ZIPPZP.9556/247401-POG

lokalny id

1POG-58SW

wersja id

20250126T160417

początek wersji obiektu

2025-01-26T16:04:17

nazwa

strefa wielofunkcyjna z zabudową mieszkaniową wielorodzinną

oznaczenie

58SW

symbol

SW

obowiązuje od

2025-01-26

obowiązuje do

obecnie

status

w opracowaniu  
<https://inspire.ec.europa.eu/codelist/ProcessStepGeneralValue/elaboration>

charakter ustalenia

ogólnie wiążące  
<https://inspire.ec.europa.eu/codelist/RegulationNatureValue/generallyBinding>

profil podstawowy

teren zabudowy mieszkaniowej wielorodzinnej  
teren usług  
teren komunikacji  
teren zieleni urządzonej  
teren ogrodów działkowych  
teren infrastruktury technicznej

profil dodatkowy

teren zieleni naturalnej  
teren lasu  
teren wód

maksymalna nadziemna intensywność zabudowy

2.5

maksymalny udział powierzchni zabudowy

70%

maksymalna wysokość zabudowy

20.0 m

minimalny udział powierzchni biologicznie czynnej

30%

geometria



plan

<https://www.gov.pl/zagospodarowanieprzestrzenne/app/AktPlanowaniaPrzestrzennego/PL.ZIPPZP.9556/247401-POG/1POG>

strefa planistyczna

PL.ZIPPZP.9556\_247401-POG\_1POG-58SN\_20250126T160417

identfier

<https://www.gov.pl/zagospodarowanieprzestrzenne/app/StrefaPlanistyczna/PL.ZIPPZP.9556/247401-POG/1POG-58SN/20250126T160417>

przestrzen nazw

PL.ZIPPZP.9556/247401-POG

lokalny id

1POG-58SN

wersja id

20250126T160417

początek wersji obiektu

2025-01-26T16:04:17

nazwa

strefa zieleni i rekreacji

oznaczenie

58SN

symbol

SN

obowiązuje od

2025-01-26

obowiązuje do

obecnie

status

w opracowaniu  
<https://inspire.ec.europa.eu/codelist/ProcessStepGeneralValue/elaboration>

charakter ustalenia

ogólnie wiążące  
<https://inspire.ec.europa.eu/codelist/RegulationNatureValue/generallyBinding>

profil podstawowy

teren zieleni urządzonej  
teren plaży  
teren wód  
teren komunikacji  
teren ogrodów działkowych  
teren infrastruktury technicznej

profil dodatkowy

teren zieleni naturalnej

minimalny udział powierzchni  
biologicznie czynnej

50%

geometria



**plan**

<https://www.gov.pl/zagospodarowanieprzestrzenne/app/AktPlanowaniaPrzestrzennego/PL.ZIPPZP.9556/247401-POG/1POG>

**strefa planistyczna**

PL.ZIPPZP.9556\_247401-POG\_1POG-59SU\_20250126T160417

**identyfier**

<https://www.gov.pl/zagospodarowanieprzestrzenne/app/StrefaPlanistyczna/PL.ZIPPZP.9556/247401-POG/1POG-59SU/20250126T160417>

**przestrzen nazw**

PL.ZIPPZP.9556/247401-POG

**lokalny id**

1POG-59SU

**wersja id**

20250126T160417

**poczatek wersji obiektu**

2025-01-26T16:04:17

**nazwa**

strefa usługowa

**oznaczenie**

59SU

**symbol**

SU

**obowiazuje od**

2025-01-26

**obowiazuje do**

obecnie

**status**

w opracowaniu  
<https://inspire.ec.europa.eu/codelist/ProcessStepGeneralValue/elaboration>

**charakter ustalenia**

ogólnie wiążące  
<https://inspire.ec.europa.eu/codelist/RegulationNatureValue/generallyBinding>

**profil podstawowy**

teren usług  
teren komunikacji  
teren zieleni urządzonej  
teren ogrodów działkowych  
teren infrastruktury technicznej

**profil dodatkowy**

teren zieleni naturalnej  
teren lasu  
teren wód

**maksymalna nadziemna intensywnosc zabudowy**

3

**maksymalny udzial powierzchni zabudowy**

60%

**maksymalna wysokosc zabudowy**

25.0 m

**minimalny udzial powierzchni biologicznie czynnej**

30%



geometria



plan

<https://www.gov.pl/zagospodarowanieprzestrzenne/app/AktPlanowaniaPrzestrzennego/PL.ZIPPZP.9556/247401-POG/1POG>

strefa planistyczna

PL.ZIPPZP.9556\_247401-POG\_1POG-59SW\_20250126T160417

identyfier

<https://www.gov.pl/zagospodarowanieprzestrzenne/app/StrefaPlanistyczna/PL.ZIPPZP.9556/247401-POG/1POG-59SW/20250126T160417>

przestrzen nazw

PL.ZIPPZP.9556/247401-POG

lokalny id

1POG-59SW

wersja id

20250126T160417

początek wersji obiektu

2025-01-26T16:04:17

nazwa

strefa wielofunkcyjna z zabudową mieszkaniową wielorodzinną

oznaczenie

59SW

symbol

SW

obowiązuje od

2025-01-26

obowiązuje do

obecnie

status

w opracowaniu  
<https://inspire.ec.europa.eu/codelist/ProcessStepGeneralValue/elaboration>

charakter ustalenia

ogólnie wiążące  
<https://inspire.ec.europa.eu/codelist/RegulationNatureValue/generallyBinding>

profil podstawowy

teren zabudowy mieszkaniowej wielorodzinnej  
teren usług  
teren komunikacji  
teren zieleni urządzonej  
teren ogrodów działkowych  
teren infrastruktury technicznej

profil dodatkowy

teren zieleni naturalnej  
teren lasu  
teren wód

maksymalna nadziemna intensywność zabudowy

2.5

maksymalny udział powierzchni zabudowy

60%

maksymalna wysokość zabudowy

18.0 m

minimalny udział powierzchni biologicznie czynnej

30%

geometria



plan

<https://www.gov.pl/zagospodarowanieprzestrzenne/app/AktPlanowaniaPrzestrzennego/PL.ZIPPZP.9556/247401-POG/1POG>

strefa planistyczna

PL.ZIPPZP.9556\_247401-POG\_1POG-59SN\_20250126T160417

identfier

<https://www.gov.pl/zagospodarowanieprzestrzenne/app/StrefaPlanistyczna/PL.ZIPPZP.9556/247401-POG/1POG-59SN/20250126T160417>

przestrzen nazw

PL.ZIPPZP.9556/247401-POG

lokalny id

1POG-59SN

wersja id

20250126T160417

początek wersji obiektu

2025-01-26T16:04:17

nazwa

strefa zieleni i rekreacji

oznaczenie

59SN

symbol

SN

obowiązuje od

2025-01-26

obowiązuje do

obecnie

status

w opracowaniu  
<https://inspire.ec.europa.eu/codelist/ProcessStepGeneralValue/elaboration>

charakter ustalenia

ogólnie wiążące  
<https://inspire.ec.europa.eu/codelist/RegulationNatureValue/generallyBinding>

profil podstawowy

teren zieleni urządzonej  
teren plaży  
teren wód  
teren komunikacji  
teren ogrodów działkowych  
teren infrastruktury technicznej

profil dodatkowy

teren usług sportu i rekreacji  
teren usług kultury i rozrywki  
teren zieleni naturalnej

minimalny udział powierzchni  
biologicznie czynnej

50%

geometria



**plan**

<https://www.gov.pl/zagospodarowanieprzestrzenne/app/AktPlanowaniaPrzestrzennego/PL.ZIPPZP.9556/247401-POG/1POG>

**strefa planistyczna**

PL.ZIPPZP.9556\_247401-POG\_1POG-60SU\_20250126T160417

**identfier**

<https://www.gov.pl/zagospodarowanieprzestrzenne/app/StrefaPlanistyczna/PL.ZIPPZP.9556/247401-POG/1POG-60SU/20250126T160417>

**przestrzen nazw**

PL.ZIPPZP.9556/247401-POG

**lokalny id**

1POG-60SU

**wersja id**

20250126T160417

**poczatek wersji obiektu**

2025-01-26T16:04:17

**nazwa**

strefa usługowa

**oznaczenie**

60SU

**symbol**

SU

**obowiazuje od**

2025-01-26

**obowiazuje do**

obecnie

**status**

w opracowaniu  
<https://inspire.ec.europa.eu/codelist/ProcessStepGeneralValue/elaboration>

**charakter ustalenia**

ogólnie wiążące  
<https://inspire.ec.europa.eu/codelist/RegulationNatureValue/generallyBinding>

**profil podstawowy**

teren usług  
teren komunikacji  
teren zieleni urządzonej  
teren ogrodów działkowych  
teren infrastruktury technicznej

**profil dodatkowy**

teren zieleni naturalnej  
teren lasu  
teren wód

**maksymalna nadziemna intensywnosc zabudowy**

3

**maksymalny udzial powierzchni zabudowy**

60%

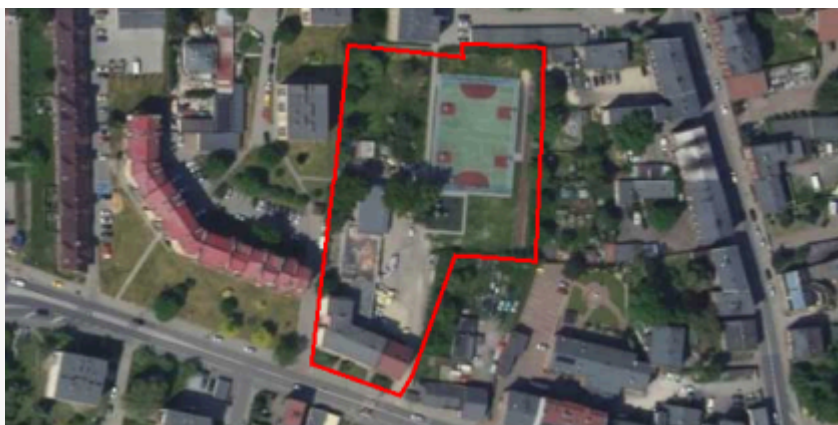
**maksymalna wysokosc zabudowy**

25.0 m

**minimalny udzial powierzchni biologicznie czynnej**

30%

geometria



plan

<https://www.gov.pl/zagospodarowanieprzestrzenne/app/AktPlanowaniaPrzestrzennego/PL.ZIPPZP.9556/247401-POG/1POG>

strefa planistyczna

PL.ZIPPZP.9556\_247401-POG\_1POG-60SW\_20250126T160417

identyfier

<https://www.gov.pl/zagospodarowanieprzestrzenne/app/StrefaPlanistyczna/PL.ZIPPZP.9556/247401-POG/1POG-60SW/20250126T160417>

przestrzen nazw

PL.ZIPPZP.9556/247401-POG

lokalny id

1POG-60SW

wersja id

20250126T160417

początek wersji obiektu

2025-01-26T16:04:17

nazwa

strefa wielofunkcyjna z zabudową mieszkaniową wielorodzinną

oznaczenie

60SW

symbol

SW

obowiązuje od

2025-01-26

obowiązuje do

obecnie

status

w opracowaniu  
<https://inspire.ec.europa.eu/codelist/ProcessStepGeneralValue/elaboration>

charakter ustalenia

ogólnie wiążące  
<https://inspire.ec.europa.eu/codelist/RegulationNatureValue/generallyBinding>

profil podstawowy

teren zabudowy mieszkaniowej wielorodzinnej  
teren usług  
teren komunikacji  
teren zieleni urządzonej  
teren ogrodów działkowych  
teren infrastruktury technicznej

profil dodatkowy

teren zabudowy mieszkaniowej jednorodzinnej  
teren zieleni naturalnej  
teren lasu  
teren wód

maksymalna nadziemna intensywność zabudowy

3

maksymalny udział powierzchni zabudowy

70%

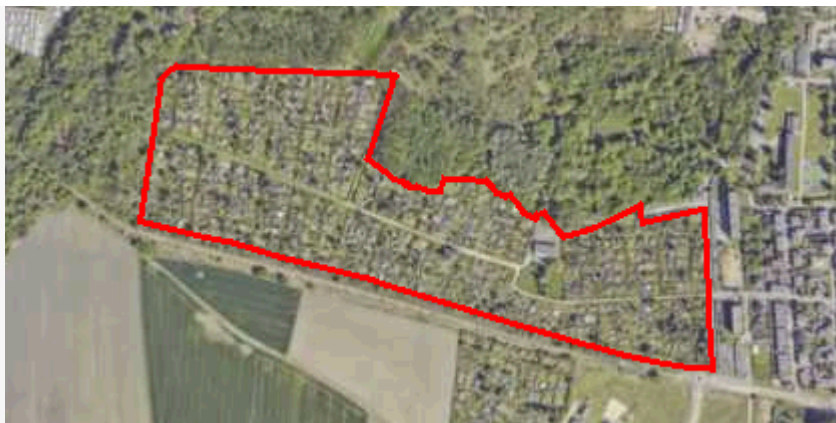
maksymalna wysokość zabudowy

20.0 m

minimalny udział powierzchni

biologicznie czynnej	30%
geometria	
plan	<a href="https://www.gov.pl/zagospodarowanieprzestrzenne/app/AktPlanowaniaPrzestrzennego/PL.ZIPPZP.9556/247401-POG/1POG">https://www.gov.pl/zagospodarowanieprzestrzenne/app/AktPlanowaniaPrzestrzennego/PL.ZIPPZP.9556/247401-POG/1POG</a>
strefa planistyczna	PL.ZIPPZP.9556_247401-POG_1POG-60SN_20250126T160417
identyfier	<a href="https://www.gov.pl/zagospodarowanieprzestrzenne/app/StrefaPlanistyczna/PL.ZIPPZP.9556/247401-POG/1POG-60SN/20250126T160417">https://www.gov.pl/zagospodarowanieprzestrzenne/app/StrefaPlanistyczna/PL.ZIPPZP.9556/247401-POG/1POG-60SN/20250126T160417</a>
przestrzen nazw	PL.ZIPPZP.9556/247401-POG
lokalny id	1POG-60SN
wersja id	20250126T160417
początek wersji obiektu	2025-01-26T16:04:17
nazwa	strefa zieleni i rekreacji
oznaczenie	60SN
symbol	SN
obowiązuje od	2025-01-26
obowiązuje do	obecnie
status	w opracowaniu <a href="https://inspire.ec.europa.eu/codelist/ProcessStepGeneralValue/elaboration">https://inspire.ec.europa.eu/codelist/ProcessStepGeneralValue/elaboration</a>
charakter ustalenia	ogólnie wiążące <a href="https://inspire.ec.europa.eu/codelist/RegulationNatureValue/generallyBinding">https://inspire.ec.europa.eu/codelist/RegulationNatureValue/generallyBinding</a>
profil podstawowy	teren zieleni urządzonej teren plaży teren wód teren komunikacji teren ogrodów działkowych teren infrastruktury technicznej
profil dodatkowy	teren zieleni naturalnej
minimalny udział powierzchni biologicznie czynnej	50%
geometria	





**plan**

<https://www.gov.pl/zagospodarowanieprzestrzenne/app/AktPlanowaniaPrzestrzennego/PL.ZIPPZP.9556/247401-POG/1POG>

**strefa planistyczna**

PL.ZIPPZP.9556\_247401-POG\_1POG-61SU\_20250126T160417

**identfier**

<https://www.gov.pl/zagospodarowanieprzestrzenne/app/StrefaPlanistyczna/PL.ZIPPZP.9556/247401-POG/1POG-61SU/20250126T160417>

**przestrzen nazw**

PL.ZIPPZP.9556/247401-POG

**lokalny id**

1POG-61SU

**wersja id**

20250126T160417

**poczatek wersji obiektu**

2025-01-26T16:04:17

**nazwa**

strefa usługowa

**oznaczenie**

61SU

**symbol**

SU

**obowiazuje od**

2025-01-26

**obowiazuje do**

obecnie

**status**

w opracowaniu  
<https://inspire.ec.europa.eu/codelist/ProcessStepGeneralValue/elaboration>

**charakter ustalenia**

ogólnie wiążące  
<https://inspire.ec.europa.eu/codelist/RegulationNatureValue/generallyBinding>

**profil podstawowy**

teren usług  
teren komunikacji  
teren zieleni urządzonej  
teren ogrodów działkowych  
teren infrastruktury technicznej

**profil dodatkowy**

teren zieleni naturalnej  
teren lasu  
teren wód

**maksymalna nadziemna intensywnosc zabudowy**

1

**maksymalny udzial powierzchni zabudowy**

60%

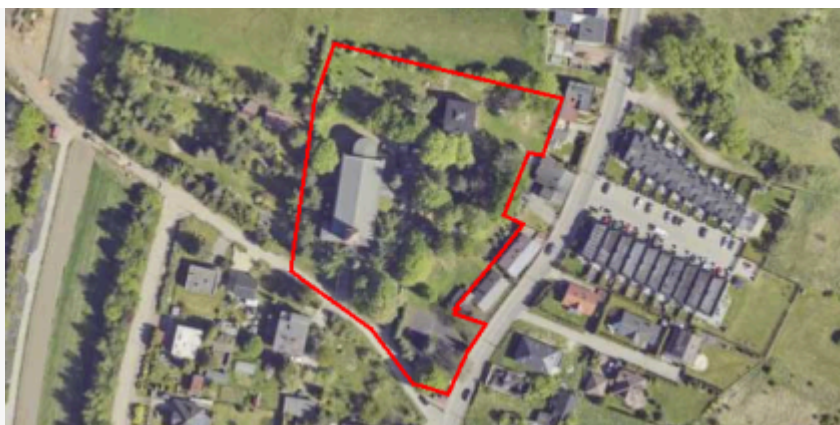
**maksymalna wysokosc zabudowy**

30.0 m

**minimalny udzial powierzchni biologicznie czynnej**

30%

geometria



plan

<https://www.gov.pl/zagospodarowanieprzestrzenne/app/AktPlanowaniaPrzestrzennego/PL.ZIPPZP.9556/247401-POG/1POG>

strefa planistyczna

PL.ZIPPZP.9556\_247401-POG\_1POG-61SN\_20250126T160417

identyfier

<https://www.gov.pl/zagospodarowanieprzestrzenne/app/StrefaPlanistyczna/PL.ZIPPZP.9556/247401-POG/1POG-61SN/20250126T160417>

przestrzen nazw

PL.ZIPPZP.9556/247401-POG

lokalny id

1POG-61SN

wersja id

20250126T160417

początek wersji obiektu

2025-01-26T16:04:17

nazwa

strefa zieleni i rekreacji

oznaczenie

61SN

symbol

SN

obowiązuje od

2025-01-26

obowiązuje do

obecnie

status

w opracowaniu  
<https://inspire.ec.europa.eu/codelist/ProcessStepGeneralValue/elaboration>

charakter ustalenia

ogólnie wiążące  
<https://inspire.ec.europa.eu/codelist/RegulationNatureValue/generallyBinding>

profil podstawowy

teren zieleni urządzonej  
teren plaży  
teren wód  
teren komunikacji  
teren ogrodów działkowych  
teren infrastruktury technicznej

profil dodatkowy

teren zieleni naturalnej

minimalny udział powierzchni  
biologicznie czynnej

50%

geometria



**plan**

<https://www.gov.pl/zagospodarowanieprzestrzenne/app/AktPlanowaniaPrzestrzennego/PL.ZIPPZP.9556/247401-POG/1POG>

**strefa planistyczna**

PL.ZIPPZP.9556\_247401-POG\_1POG-61SW\_20250126T160417

**identyfier**

<https://www.gov.pl/zagospodarowanieprzestrzenne/app/StrefaPlanistyczna/PL.ZIPPZP.9556/247401-POG/1POG-61SW/20250126T160417>

**przestrzen nazw**

PL.ZIPPZP.9556/247401-POG

**lokalny id**

1POG-61SW

**wersja id**

20250126T160417

**początek wersji obiektu**

2025-01-26T16:04:17

**nazwa**

strefa wielofunkcyjna z zabudową mieszkaniową wielorodzinną

**oznaczenie**

61SW

**symbol**

SW

**obowiązuje od**

2025-01-26

**obowiązuje do**

obecnie

**status**

w opracowaniu  
<https://inspire.ec.europa.eu/codelist/ProcessStepGeneralValue/elaboration>

**charakter ustalenia**

ogólnie wiążące  
<https://inspire.ec.europa.eu/codelist/RegulationNatureValue/generallyBinding>

**profil podstawowy**

teren zabudowy mieszkaniowej wielorodzinnej  
 teren usług  
 teren komunikacji  
 teren zieleni urządzonej  
 teren ogrodów działkowych  
 teren infrastruktury technicznej

**profil dodatkowy**

teren zieleni naturalnej  
 teren lasu  
 teren wód

**maksymalna nadziemna intensywnosc zabudowy**

3

**maksymalny udział powierzchni zabudowy**

70%

**maksymalna wysokosc zabudowy**

40.0 m

**minimalny udział powierzchni biologicznie czynnej**

25%

geometria



plan

<https://www.gov.pl/zagospodarowanieprzestrzenne/app/AktPlanowaniaPrzestrzennego/PL.ZIPPZP.9556/247401-POG/1POG>

strefa planistyczna

PL.ZIPPZP.9556\_247401-POG\_1POG-62SU\_20250126T160417

identfier

<https://www.gov.pl/zagospodarowanieprzestrzenne/app/StrefaPlanistyczna/PL.ZIPPZP.9556/247401-POG/1POG-62SU/20250126T160417>

przestrzen nazw

PL.ZIPPZP.9556/247401-POG

lokalny id

1POG-62SU

wersja id

20250126T160417

początek wersji obiektu

2025-01-26T16:04:17

nazwa

strefa usługowa

oznaczenie

62SU

symbol

SU

obowiązuje od

2025-01-26

obowiązuje do

obecnie

status

w opracowaniu  
<https://inspire.ec.europa.eu/codelist/ProcessStepGeneralValue/elaboration>

charakter ustalenia

ogólnie wiążące  
<https://inspire.ec.europa.eu/codelist/RegulationNatureValue/generallyBinding>

profil podstawowy

teren usług  
teren komunikacji  
teren zieleni urządzonej  
teren ogrodów działkowych  
teren infrastruktury technicznej

profil dodatkowy

teren zieleni naturalnej  
teren lasu  
teren wód

maksymalna nadziemna intensywność zabudowy

1

maksymalny udział powierzchni zabudowy

50%

maksymalna wysokość zabudowy

12.0 m

minimalny udział powierzchni biologicznie czynnej

30%

geometria



plan

<https://www.gov.pl/zagospodarowanieprzestrzenne/app/AktPlanowaniaPrzestrzennego/PL.ZIPPZP.9556/247401-POG/1POG>

strefa planistyczna

PL.ZIPPZP.9556\_247401-POG\_1POG-62SW\_20250126T160417

identyfier

<https://www.gov.pl/zagospodarowanieprzestrzenne/app/StrefaPlanistyczna/PL.ZIPPZP.9556/247401-POG/1POG-62SW/20250126T160417>

przestrzen nazw

PL.ZIPPZP.9556/247401-POG

lokalny id

1POG-62SW

wersja id

20250126T160417

początek wersji obiektu

2025-01-26T16:04:17

nazwa

strefa wielofunkcyjna z zabudową mieszkaniową wielorodzinną

oznaczenie

62SW

symbol

SW

obowiązuje od

2025-01-26

obowiązuje do

obecnie

status

w opracowaniu  
<https://inspire.ec.europa.eu/codelist/ProcessStepGeneralValue/elaboration>

charakter ustalenia

ogólnie wiążące  
<https://inspire.ec.europa.eu/codelist/RegulationNatureValue/generallyBinding>

profil podstawowy

teren zabudowy mieszkaniowej wielorodzinnej  
teren usług  
teren komunikacji  
teren zieleni urządzonej  
teren ogrodów działkowych  
teren infrastruktury technicznej

profil dodatkowy

teren zieleni naturalnej  
teren lasu  
teren wód

maksymalna nadziemna intensywność zabudowy

3

maksymalny udział powierzchni zabudowy

70%

maksymalna wysokość zabudowy

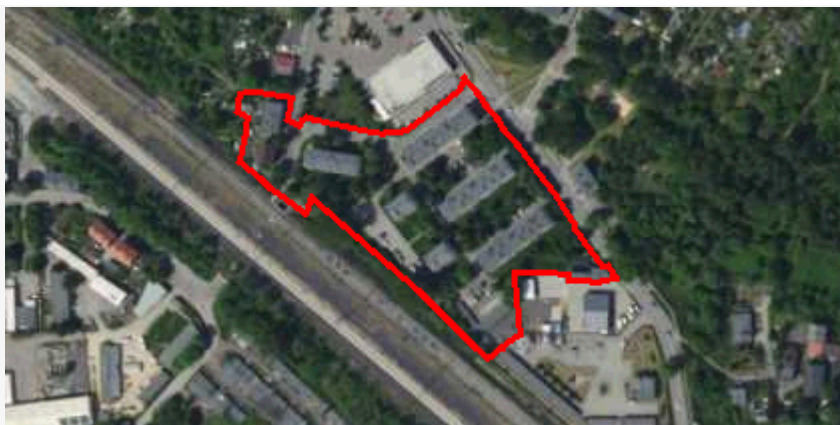
30.0 m

minimalny udział powierzchni biologicznie czynnej

30%



geometria



plan

<https://www.gov.pl/zagospodarowanieprzestrzenne/app/AktPlanowaniaPrzestrzennego/PL.ZIPPZP.9556/247401-POG/1POG>

strefa planistyczna

PL.ZIPPZP.9556\_247401-POG\_1POG-62SN\_20250126T160417

identfier

<https://www.gov.pl/zagospodarowanieprzestrzenne/app/StrefaPlanistyczna/PL.ZIPPZP.9556/247401-POG/1POG-62SN/20250126T160417>

przestrzen nazw

PL.ZIPPZP.9556/247401-POG

lokalny id

1POG-62SN

wersja id

20250126T160417

początek wersji obiektu

2025-01-26T16:04:17

nazwa

strefa zieleni i rekreacji

oznaczenie

62SN

symbol

SN

obowiązuje od

2025-01-26

obowiązuje do

obecnie

status

w opracowaniu  
<https://inspire.ec.europa.eu/codelist/ProcessStepGeneralValue/elaboration>

charakter ustalenia

ogólnie wiążące  
<https://inspire.ec.europa.eu/codelist/RegulationNatureValue/generallyBinding>

profil podstawowy

teren zieleni urządzonej  
teren plaży  
teren wód  
teren komunikacji  
teren ogrodów działkowych  
teren infrastruktury technicznej

profil dodatkowy

teren zieleni naturalnej

minimalny udział powierzchni  
biologicznie czynnej

50%

geometria



**plan**

<https://www.gov.pl/zagospodarowanieprzestrzenne/app/AktPlanowaniaPrzestrzennego/PL.ZIPPZP.9556/247401-POG/1POG>

**strefa planistyczna**

PL.ZIPPZP.9556\_247401-POG\_1POG-63SU\_20250126T160417

**identyfier**

<https://www.gov.pl/zagospodarowanieprzestrzenne/app/StrefaPlanistyczna/PL.ZIPPZP.9556/247401-POG/1POG-63SU/20250126T160417>

**przestrzen nazw**

PL.ZIPPZP.9556/247401-POG

**lokalny id**

1POG-63SU

**wersja id**

20250126T160417

**poczatek wersji obiektu**

2025-01-26T16:04:17

**nazwa**

strefa usługowa

**oznaczenie**

63SU

**symbol**

SU

**obowiazuje od**

2025-01-26

**obowiazuje do**

obecnie

**status**

w opracowaniu  
<https://inspire.ec.europa.eu/codelist/ProcessStepGeneralValue/elaboration>

**charakter ustalenia**

ogólnie wiążące  
<https://inspire.ec.europa.eu/codelist/RegulationNatureValue/generallyBinding>

**profil podstawowy**

teren usług  
teren komunikacji  
teren zieleni urządzonej  
teren ogrodów działkowych  
teren infrastruktury technicznej

**profil dodatkowy**

teren zieleni naturalnej  
teren lasu  
teren wód

**maksymalna nadziemna intensywnosc zabudowy**

3

**maksymalny udzial powierzchni zabudowy**

70%

**maksymalna wysokosc zabudowy**

25.0 m

**minimalny udzial powierzchni biologicznie czynnej**

15%

geometria



plan

<https://www.gov.pl/zagospodarowanieprzestrzenne/app/AktPlanowaniaPrzestrzennego/PL.ZIPPZP.9556/247401-POG/1POG>

strefa planistyczna

PL.ZIPPZP.9556\_247401-POG\_1POG-63SN\_20250126T160417

identyfier

<https://www.gov.pl/zagospodarowanieprzestrzenne/app/StrefaPlanistyczna/PL.ZIPPZP.9556/247401-POG/1POG-63SN/20250126T160417>

przestrzen nazw

PL.ZIPPZP.9556/247401-POG

lokalny id

1POG-63SN

wersja id

20250126T160417

początek wersji obiektu

2025-01-26T16:04:17

nazwa

strefa zieleni i rekreacji

oznaczenie

63SN

symbol

SN

obowiązuje od

2025-01-26

obowiązuje do

obecnie

status

w opracowaniu  
<https://inspire.ec.europa.eu/codelist/ProcessStepGeneralValue/elaboration>

charakter ustalenia

ogólnie wiążące  
<https://inspire.ec.europa.eu/codelist/RegulationNatureValue/generallyBinding>

profil podstawowy

teren zieleni urządzonej  
teren plaży  
teren wód  
teren komunikacji  
teren ogrodów działkowych  
teren infrastruktury technicznej

profil dodatkowy

teren zieleni naturalnej

minimalny udział powierzchni biologicznie czynnej

50%

geometria



**plan**

<https://www.gov.pl/zagospodarowanieprzestrzenne/app/AktPlanowaniaPrzestrzennego/PL.ZIPPZP.9556/247401-POG/1POG>

**strefa planistyczna**

PL.ZIPPZP.9556\_247401-POG\_1POG-63SW\_20250126T160417

**identyfier**

<https://www.gov.pl/zagospodarowanieprzestrzenne/app/StrefaPlanistyczna/PL.ZIPPZP.9556/247401-POG/1POG-63SW/20250126T160417>

**przestrzen nazw**

PL.ZIPPZP.9556/247401-POG

**lokalny id**

1POG-63SW

**wersja id**

20250126T160417

**początek wersji obiektu**

2025-01-26T16:04:17

**nazwa**

strefa wielofunkcyjna z zabudową mieszkaniową wielorodzinną

**oznaczenie**

63SW

**symbol**

SW

**obowiązuje od**

2025-01-26

**obowiązuje do**

obecnie

**status**

w opracowaniu  
<https://inspire.ec.europa.eu/codelist/ProcessStepGeneralValue/elaboration>

**charakter ustalenia**

ogólnie wiążące  
<https://inspire.ec.europa.eu/codelist/RegulationNatureValue/generallyBinding>

**profil podstawowy**

teren zabudowy mieszkaniowej wielorodzinnej  
 teren usług  
 teren komunikacji  
 teren zieleni urządzonej  
 teren ogrodów działkowych  
 teren infrastruktury technicznej

**profil dodatkowy**

teren zieleni naturalnej  
 teren lasu  
 teren wód

**maksymalna nadziemna intensywnosc zabudowy**

3

**maksymalny udział powierzchni zabudowy**

70%

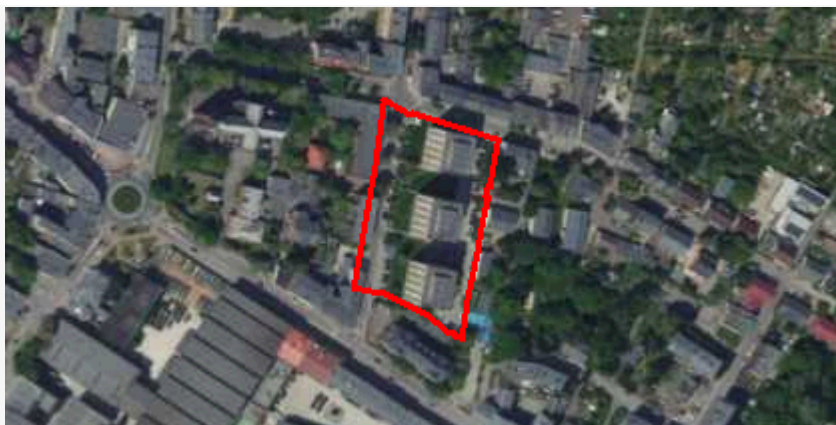
**maksymalna wysokosc zabudowy**

40.0 m

**minimalny udział powierzchni biologicznie czynnej**

25%

geometria



plan

<https://www.gov.pl/zagospodarowanieprzestrzenne/app/AktPlanowaniaPrzestrzennego/PL.ZIPPZP.9556/247401-POG/1POG>

strefa planistyczna

PL.ZIPPZP.9556\_247401-POG\_1POG-64SU\_20250126T160417

identfier

<https://www.gov.pl/zagospodarowanieprzestrzenne/app/StrefaPlanistyczna/PL.ZIPPZP.9556/247401-POG/1POG-64SU/20250126T160417>

przestrzen nazw

PL.ZIPPZP.9556/247401-POG

lokalny id

1POG-64SU

wersja id

20250126T160417

początek wersji obiektu

2025-01-26T16:04:17

nazwa

strefa usługowa

oznaczenie

64SU

symbol

SU

obowiązuje od

2025-01-26

obowiązuje do

obecnie

status

w opracowaniu  
<https://inspire.ec.europa.eu/codelist/ProcessStepGeneralValue/elaboration>

charakter ustalenia

ogólnie wiążące  
<https://inspire.ec.europa.eu/codelist/RegulationNatureValue/generallyBinding>

profil podstawowy

teren usług  
teren komunikacji  
teren zieleni urządzonej  
teren ogrodów działkowych  
teren infrastruktury technicznej

profil dodatkowy

teren zieleni naturalnej  
teren lasu  
teren wód

maksymalna nadziemna intensywność zabudowy

3

maksymalny udział powierzchni zabudowy

60%

maksymalna wysokość zabudowy

25.0 m

minimalny udział powierzchni biologicznie czynnej

30%



geometria



plan

<https://www.gov.pl/zagospodarowanieprzestrzenne/app/AktPlanowaniaPrzestrzennego/PL.ZIPPZP.9556/247401-POG/1POG>

strefa planistyczna

PL.ZIPPZP.9556\_247401-POG\_1POG-64SW\_20250126T160417

identyfier

<https://www.gov.pl/zagospodarowanieprzestrzenne/app/StrefaPlanistyczna/PL.ZIPPZP.9556/247401-POG/1POG-64SW/20250126T160417>

przestrzen nazw

PL.ZIPPZP.9556/247401-POG

lokalny id

1POG-64SW

wersja id

20250126T160417

początek wersji obiektu

2025-01-26T16:04:17

nazwa

strefa wielofunkcyjna z zabudową mieszkaniową wielorodzinną

oznaczenie

64SW

symbol

SW

obowiązuje od

2025-01-26

obowiązuje do

obecnie

status

w opracowaniu  
<https://inspire.ec.europa.eu/codelist/ProcessStepGeneralValue/elaboration>

charakter ustalenia

ogólnie wiążące  
<https://inspire.ec.europa.eu/codelist/RegulationNatureValue/generallyBinding>

profil podstawowy

teren zabudowy mieszkaniowej wielorodzinnej  
teren usług  
teren komunikacji  
teren zieleni urządzonej  
teren ogrodów działkowych  
teren infrastruktury technicznej

profil dodatkowy

teren zabudowy mieszkaniowej jednorodzinnej  
teren zieleni naturalnej  
teren lasu  
teren wód

maksymalna nadziemna intensywność zabudowy

3


maksymalny udział powierzchni zabudowy

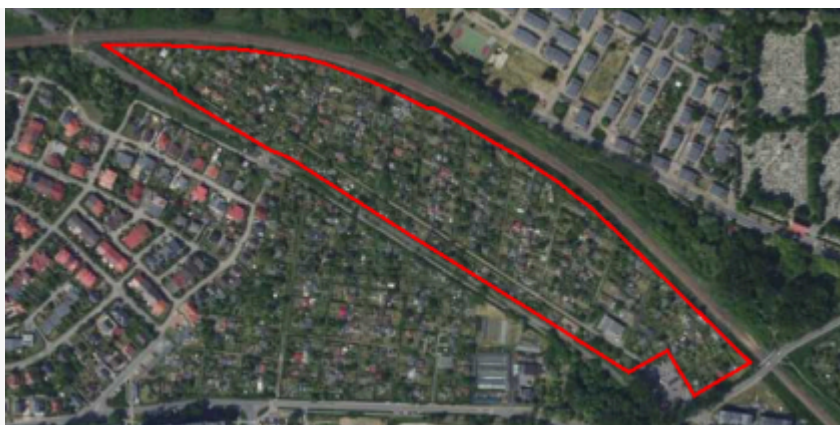
70%

maksymalna wysokość zabudowy

20.0 m

minimalny udział powierzchni

biologicznie czynnej	25%
geometria	
plan	<a href="https://www.gov.pl/zagospodarowanieprzestrzenne/app/AktPlanowaniaPrzestrzennego/PL.ZIPPZP.9556/247401-POG/1POG">https://www.gov.pl/zagospodarowanieprzestrzenne/app/AktPlanowaniaPrzestrzennego/PL.ZIPPZP.9556/247401-POG/1POG</a>
strefa planistyczna	PL.ZIPPZP.9556_247401-POG_1POG-64SN_20250126T160417
identfier	<a href="https://www.gov.pl/zagospodarowanieprzestrzenne/app/StrefaPlanistyczna/PL.ZIPPZP.9556/247401-POG/1POG-64SN/20250126T160417">https://www.gov.pl/zagospodarowanieprzestrzenne/app/StrefaPlanistyczna/PL.ZIPPZP.9556/247401-POG/1POG-64SN/20250126T160417</a>
przestrzen nazw	PL.ZIPPZP.9556/247401-POG
lokalny id	1POG-64SN
wersja id	20250126T160417
początek wersji obiektu	2025-01-26T16:04:17
nazwa	strefa zieleni i rekreacji
oznaczenie	64SN
symbol	SN
obowiązuje od	2025-01-26
obowiązuje do	obecnie
status	w opracowaniu <a href="https://inspire.ec.europa.eu/codelist/ProcessStepGeneralValue/elaboration">https://inspire.ec.europa.eu/codelist/ProcessStepGeneralValue/elaboration</a>
charakter ustalenia	ogólnie wiążące <a href="https://inspire.ec.europa.eu/codelist/RegulationNatureValue/generallyBinding">https://inspire.ec.europa.eu/codelist/RegulationNatureValue/generallyBinding</a>
profil podstawowy	teren zieleni urządzonej teren plaży teren wód teren komunikacji teren ogrodów działkowych teren infrastruktury technicznej
profil dodatkowy	teren zieleni naturalnej
minimalny udział powierzchni biologicznie czynnej	50%
geometria	



**plan**

<https://www.gov.pl/zagospodarowanieprzestrzenne/app/AktPlanowaniaPrzestrzennego/PL.ZIPPZP.9556/247401-POG/1POG>

**strefa planistyczna**

PL.ZIPPZP.9556\_247401-POG\_1POG-65SW\_20250126T160417

**identyfier**

<https://www.gov.pl/zagospodarowanieprzestrzenne/app/StrefaPlanistyczna/PL.ZIPPZP.9556/247401-POG/1POG-65SW/20250126T160417>

**przestrzen nazw**

PL.ZIPPZP.9556/247401-POG

**lokalny id**

1POG-65SW

**wersja id**

20250126T160417

**początek wersji obiektu**

2025-01-26T16:04:17

**nazwa**

strefa wielofunkcyjna z zabudową mieszkaniową wielorodzinną

**oznaczenie**

65SW

**symbol**

SW

**obowiązuje od**

2025-01-26

**obowiązuje do**

obecnie

**status**

w opracowaniu  
<https://inspire.ec.europa.eu/codelist/ProcessStepGeneralValue/elaboration>

**charakter ustalenia**

ogólnie wiążące  
<https://inspire.ec.europa.eu/codelist/RegulationNatureValue/generallyBinding>

**profil podstawowy**

teren zabudowy mieszkaniowej wielorodzinnej  
teren usług  
teren komunikacji  
teren zieleni urządzonej  
teren ogrodów działkowych  
teren infrastruktury technicznej

**profil dodatkowy**

teren zieleni naturalnej  
teren lasu  
teren wód

**maksymalna nadziemna intensywnosc zabudowy**

2

**maksymalny udział powierzchni zabudowy**

70%


**maksymalna wysokosc zabudowy**

20.0 m

**minimalny udział powierzchni biologicznie czynnej**

30%

geometria



plan

<https://www.gov.pl/zagospodarowanieprzestrzenne/app/AktPlanowaniaPrzestrzennego/PL.ZIPPZP.9556/247401-POG/1POG>

strefa planistyczna

PL.ZIPPZP.9556\_247401-POG\_1POG-65SU\_20250126T160417

identfier

<https://www.gov.pl/zagospodarowanieprzestrzenne/app/StrefaPlanistyczna/PL.ZIPPZP.9556/247401-POG/1POG-65SU/20250126T160417>

przestrzen nazw

PL.ZIPPZP.9556/247401-POG

lokalny id

1POG-65SU

wersja id

20250126T160417

początek wersji obiektu

2025-01-26T16:04:17

nazwa

strefa usługowa

oznaczenie

65SU

symbol

SU

obowiązuje od

2025-01-26

obowiązuje do

obecnie

status

w opracowaniu  
<https://inspire.ec.europa.eu/codelist/ProcessStepGeneralValue/elaboration>

charakter ustalenia

ogólnie wiążące  
<https://inspire.ec.europa.eu/codelist/RegulationNatureValue/generallyBinding>

profil podstawowy

teren usług  
teren komunikacji  
teren zieleni urządzonej  
teren ogrodów działkowych  
teren infrastruktury technicznej

profil dodatkowy

teren składów i magazynów  
teren zieleni naturalnej  
teren lasu  
teren wód

maksymalna nadziemna intensywność zabudowy

3

maksymalny udział powierzchni zabudowy

70%

maksymalna wysokość zabudowy

25.0 m

minimalny udział powierzchni

biologicznie czynnej	30%
geometria	
plan	<a href="https://www.gov.pl/zagospodarowanieprzestrzenne/app/AktPlanowaniaPrzestrzennego/PL.ZIPPZP.9556/247401-POG/1POG">https://www.gov.pl/zagospodarowanieprzestrzenne/app/AktPlanowaniaPrzestrzennego/PL.ZIPPZP.9556/247401-POG/1POG</a>
strefa planistyczna	PL.ZIPPZP.9556_247401-POG_1POG-65SN_20250126T160417
identfier	<a href="https://www.gov.pl/zagospodarowanieprzestrzenne/app/StrefaPlanistyczna/PL.ZIPPZP.9556/247401-POG/1POG-65SN/20250126T160417">https://www.gov.pl/zagospodarowanieprzestrzenne/app/StrefaPlanistyczna/PL.ZIPPZP.9556/247401-POG/1POG-65SN/20250126T160417</a>
przestrzen nazw	PL.ZIPPZP.9556/247401-POG
lokalny id	1POG-65SN
wersja id	20250126T160417
początek wersji obiektu	2025-01-26T16:04:17
nazwa	strefa zieleni i rekreacji
oznaczenie	65SN
symbol	SN
obowiązuje od	2025-01-26
obowiązuje do	obecnie
status	w opracowaniu <a href="https://inspire.ec.europa.eu/codelist/ProcessStepGeneralValue/elaboration">https://inspire.ec.europa.eu/codelist/ProcessStepGeneralValue/elaboration</a>
charakter ustalenia	ogólnie wiążące <a href="https://inspire.ec.europa.eu/codelist/RegulationNatureValue/generallyBinding">https://inspire.ec.europa.eu/codelist/RegulationNatureValue/generallyBinding</a>
profil podstawowy	teren zieleni urządzonej teren plaży teren wód teren komunikacji teren ogrodów działkowych teren infrastruktury technicznej
profil dodatkowy	teren zieleni naturalnej
minimalny udział powierzchni biologicznie czynnej	50%
geometria	





**plan**

<https://www.gov.pl/zagospodarowanieprzestrzenne/app/AktPlanowaniaPrzestrzennego/PL.ZIPPZP.9556/247401-POG/1POG>

**strefa planistyczna**

PL.ZIPPZP.9556\_247401-POG\_1POG-66SU\_20250126T160417

**identyfier**

<https://www.gov.pl/zagospodarowanieprzestrzenne/app/StrefaPlanistyczna/PL.ZIPPZP.9556/247401-POG/1POG-66SU/20250126T160417>

**przestrzen nazw**

PL.ZIPPZP.9556/247401-POG

**lokalny id**

1POG-66SU

**wersja id**

20250126T160417

**poczatek wersji obiektu**

2025-01-26T16:04:17

**nazwa**

strefa usługowa

**oznaczenie**

66SU

**symbol**

SU

**obowiazuje od**

2025-01-26

**obowiazuje do**

obecnie

**status**

w opracowaniu  
<https://inspire.ec.europa.eu/codelist/ProcessStepGeneralValue/elaboration>

**charakter ustalenia**

ogólnie wiążące  
<https://inspire.ec.europa.eu/codelist/RegulationNatureValue/generallyBinding>

**profil podstawowy**

teren usług  
teren komunikacji  
teren zieleni urządzonej  
teren ogrodów działkowych  
teren infrastruktury technicznej

**profil dodatkowy**

teren składów i magazynów  
teren zieleni naturalnej  
teren lasu  
teren wód

**maksymalna nadziemna intensywnosc zabudowy**

2

**maksymalny udzial powierzchni zabudowy**

60%

**maksymalna wysokosc zabudowy**

25.0 m

**minimalny udzial powierzchni biologicznie czynnej**

30%

geometria



plan

<https://www.gov.pl/zagospodarowanieprzestrzenne/app/AktPlanowaniaPrzestrzennego/PL.ZIPPZP.9556/247401-POG/1POG>

strefa planistyczna

PL.ZIPPZP.9556\_247401-POG\_1POG-66SN\_20250126T160417

identyfier

<https://www.gov.pl/zagospodarowanieprzestrzenne/app/StrefaPlanistyczna/PL.ZIPPZP.9556/247401-POG/1POG-66SN/20250126T160417>

przestrzen nazw

PL.ZIPPZP.9556/247401-POG

lokalny id

1POG-66SN

wersja id

20250126T160417

początek wersji obiektu

2025-01-26T16:04:17

nazwa

strefa zieleni i rekreacji

oznaczenie

66SN

symbol

SN

obowiązuje od

2025-01-26

obowiązuje do

obecnie

status

w opracowaniu  
<https://inspire.ec.europa.eu/codelist/ProcessStepGeneralValue/elaboration>

charakter ustalenia

ogólnie wiążące  
<https://inspire.ec.europa.eu/codelist/RegulationNatureValue/generallyBinding>

profil podstawowy

teren zieleni urządzonej  
teren plaży  
teren wód  
teren komunikacji  
teren ogrodów działkowych  
teren infrastruktury technicznej

profil dodatkowy

teren zieleni naturalnej

minimalny udział powierzchni  
biologicznie czynnej

50%

geometria



**plan**

<https://www.gov.pl/zagospodarowanieprzestrzenne/app/AktPlanowaniaPrzestrzennego/PL.ZIPPZP.9556/247401-POG/1POG>

**strefa planistyczna**

PL.ZIPPZP.9556\_247401-POG\_1POG-66SW\_20250126T160417

**identyfier**

<https://www.gov.pl/zagospodarowanieprzestrzenne/app/StrefaPlanistyczna/PL.ZIPPZP.9556/247401-POG/1POG-66SW/20250126T160417>

**przestrzen nazw**

PL.ZIPPZP.9556/247401-POG

**lokalny id**

1POG-66SW

**wersja id**

20250126T160417

**poczatek wersji obiektu**

2025-01-26T16:04:17

**nazwa**

strefa wielofunkcyjna z zabudową mieszkaniową wielorodzinną

**oznaczenie**

66SW

**symbol**

SW

**obowiazuje od**

2025-01-26

**obowiazuje do**

obecnie

**status**

w opracowaniu  
<https://inspire.ec.europa.eu/codelist/ProcessStepGeneralValue/elaboration>

**charakter ustalenia**

ogólnie wiążące  
<https://inspire.ec.europa.eu/codelist/RegulationNatureValue/generallyBinding>

**profil podstawowy**

teren zabudowy mieszkaniowej wielorodzinnej  
 teren usług  
 teren komunikacji  
 teren zieleni urządzonej  
 teren ogrodów działkowych  
 teren infrastruktury technicznej

**profil dodatkowy**

teren zabudowy mieszkaniowej jednorodzinnej  
 teren zieleni naturalnej  
 teren lasu  
 teren wód

**maksymalna nadziemna intensywnosc zabudowy**

2

**maksymalny udzial powierzchni zabudowy**

70%

**maksymalna wysokosc zabudowy**

20.0 m

**minimalny udzial powierzchni**

biologicznie czynnej	30%
geometria	
plan	<a href="https://www.gov.pl/zagospodarowanieprzestrzenne/app/AktPlanowaniaPrzestrzennego/PL.ZIPPZP.9556/247401-POG/1POG">https://www.gov.pl/zagospodarowanieprzestrzenne/app/AktPlanowaniaPrzestrzennego/PL.ZIPPZP.9556/247401-POG/1POG</a>
strefa planistyczna	PL.ZIPPZP.9556_247401-POG_1POG-67SN_20250126T160417
identfier	<a href="https://www.gov.pl/zagospodarowanieprzestrzenne/app/StrefaPlanistyczna/PL.ZIPPZP.9556/247401-POG/1POG-67SN/20250126T160417">https://www.gov.pl/zagospodarowanieprzestrzenne/app/StrefaPlanistyczna/PL.ZIPPZP.9556/247401-POG/1POG-67SN/20250126T160417</a>
przestrzen nazw	PL.ZIPPZP.9556/247401-POG
lokalny id	1POG-67SN
wersja id	20250126T160417
początek wersji obiektu	2025-01-26T16:04:17
nazwa	strefa zieleni i rekreacji
oznaczenie	67SN
symbol	SN
obowiązuje od	2025-01-26
obowiązuje do	obecnie
status	w opracowaniu <a href="https://inspire.ec.europa.eu/codelist/ProcessStepGeneralValue/elaboration">https://inspire.ec.europa.eu/codelist/ProcessStepGeneralValue/elaboration</a>
charakter ustalenia	ogólnie wiążące <a href="https://inspire.ec.europa.eu/codelist/RegulationNatureValue/generallyBinding">https://inspire.ec.europa.eu/codelist/RegulationNatureValue/generallyBinding</a>
profil podstawowy	teren zieleni urządzonej teren plaży teren wód teren komunikacji teren ogrodów działkowych teren infrastruktury technicznej
profil dodatkowy	teren zieleni naturalnej
minimalny udział powierzchni biologicznie czynnej	50%
geometria	



**plan**

<https://www.gov.pl/zagospodarowanieprzestrzenne/app/AktPlanowaniaPrzestrzennego/PL.ZIPPZP.9556/247401-POG/1POG>

**strefa planistyczna**

PL.ZIPPZP.9556\_247401-POG\_1POG-67SU\_20250126T160417

**identfier**

<https://www.gov.pl/zagospodarowanieprzestrzenne/app/StrefaPlanistyczna/PL.ZIPPZP.9556/247401-POG/1POG-67SU/20250126T160417>

**przestrzen nazw**

PL.ZIPPZP.9556/247401-POG

**lokalny id**

1POG-67SU

**wersja id**

20250126T160417

**poczatek wersji obiektu**

2025-01-26T16:04:17

**nazwa**

strefa usługowa

**oznaczenie**

67SU

**symbol**

SU

**obowiazuje od**

2025-01-26

**obowiazuje do**

obecnie

**status**

w opracowaniu  
<https://inspire.ec.europa.eu/codelist/ProcessStepGeneralValue/elaboration>

**charakter ustalenia**

ogólnie wiążące  
<https://inspire.ec.europa.eu/codelist/RegulationNatureValue/generallyBinding>

**profil podstawowy**

teren usług  
teren komunikacji  
teren zieleni urządzonej  
teren ogrodów działkowych  
teren infrastruktury technicznej

**profil dodatkowy**

teren zieleni naturalnej  
teren lasu  
teren wód

**maksymalna nadziemna intensywnosc zabudowy**

3

**maksymalny udzial powierzchni zabudowy**

70%

**maksymalna wysokosc zabudowy**

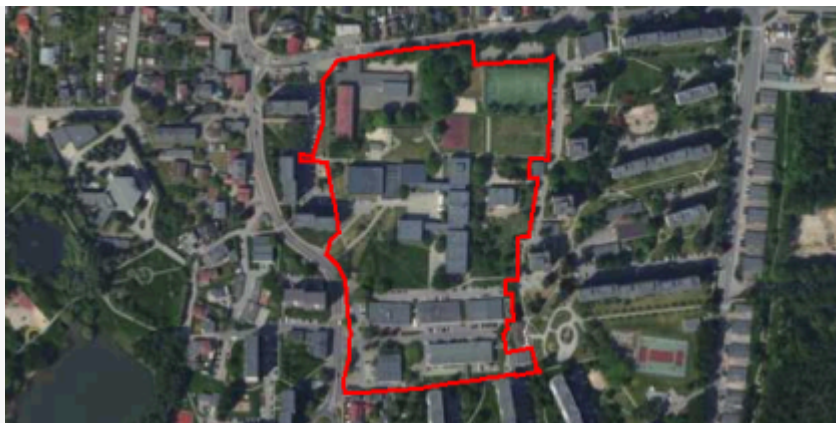
25.0 m

**minimalny udzial powierzchni biologicznie czynnej**

15%



geometria



plan

<https://www.gov.pl/zagospodarowanieprzestrzenne/app/AktPlanowaniaPrzestrzennego/PL.ZIPPZP.9556/247401-POG/1POG>

strefa planistyczna

PL.ZIPPZP.9556\_247401-POG\_1POG-67SW\_20250126T160417

identyfier

<https://www.gov.pl/zagospodarowanieprzestrzenne/app/StrefaPlanistyczna/PL.ZIPPZP.9556/247401-POG/1POG-67SW/20250126T160417>

przestrzen nazw

PL.ZIPPZP.9556/247401-POG

lokalny id

1POG-67SW

wersja id

20250126T160417

początek wersji obiektu

2025-01-26T16:04:17

nazwa

strefa wielofunkcyjna z zabudową mieszkaniową wielorodzinną

oznaczenie

67SW

symbol

SW

obowiązuje od

2025-01-26

obowiązuje do

obecnie

status

w opracowaniu  
<https://inspire.ec.europa.eu/codelist/ProcessStepGeneralValue/elaboration>

charakter ustalenia

ogólnie wiążące  
<https://inspire.ec.europa.eu/codelist/RegulationNatureValue/generallyBinding>

profil podstawowy

teren zabudowy mieszkaniowej wielorodzinnej  
teren usług  
teren komunikacji  
teren zieleni urządzonej  
teren ogrodów działkowych  
teren infrastruktury technicznej

profil dodatkowy

teren zabudowy mieszkaniowej jednorodzinnej  
teren zieleni naturalnej  
teren lasu  
teren wód

maksymalna nadziemna intensywność zabudowy

2

maksymalny udział powierzchni zabudowy

70%

maksymalna wysokość zabudowy

20.0 m

minimalny udział powierzchni

biologicznie czynnej	30%
geometria	
plan	<a href="https://www.gov.pl/zagospodarowanieprzestrzenne/app/AktPlanowaniaPrzestrzennego/PL.ZIPPZP.9556/247401-POG/1POG">https://www.gov.pl/zagospodarowanieprzestrzenne/app/AktPlanowaniaPrzestrzennego/PL.ZIPPZP.9556/247401-POG/1POG</a>
strefa planistyczna	PL.ZIPPZP.9556_247401-POG_1POG-68SU_20250126T160417
identfier	<a href="https://www.gov.pl/zagospodarowanieprzestrzenne/app/StrefaPlanistyczna/PL.ZIPPZP.9556/247401-POG/1POG-68SU/20250126T160417">https://www.gov.pl/zagospodarowanieprzestrzenne/app/StrefaPlanistyczna/PL.ZIPPZP.9556/247401-POG/1POG-68SU/20250126T160417</a>
przestrzen nazw	PL.ZIPPZP.9556/247401-POG
lokalny id	1POG-68SU
wersja id	20250126T160417
początek wersji obiektu	2025-01-26T16:04:17
nazwa	strefa usługowa
oznaczenie	68SU
symbol	SU
obowiązuje od	2025-01-26
obowiązuje do	obecnie
status	w opracowaniu <a href="https://inspire.ec.europa.eu/codelist/ProcessStepGeneralValue/elaboration">https://inspire.ec.europa.eu/codelist/ProcessStepGeneralValue/elaboration</a>
charakter ustalenia	ogólnie wiążące <a href="https://inspire.ec.europa.eu/codelist/RegulationNatureValue/generallyBinding">https://inspire.ec.europa.eu/codelist/RegulationNatureValue/generallyBinding</a>
profil podstawowy	teren usług teren komunikacji teren zieleni urządzonej teren ogrodów działkowych teren infrastruktury technicznej
profil dodatkowy	teren zieleni naturalnej teren lasu teren wód
maksymalna nadziemna intensywnosc zabudowy	3
maksymalny udział powierzchni zabudowy	70%
maksymalna wysokosc zabudowy	25.0 m
minimalny udział powierzchni	

biologicznie czynnej	15%
geometria	
plan	<a href="https://www.gov.pl/zagospodarowanieprzestrzenne/app/AktPlanowaniaPrzestrzennego/PL.ZIPPZP.9556/247401-POG/1POG">https://www.gov.pl/zagospodarowanieprzestrzenne/app/AktPlanowaniaPrzestrzennego/PL.ZIPPZP.9556/247401-POG/1POG</a>
strefa planistyczna	PL.ZIPPZP.9556_247401-POG_1POG-68SN_20250126T160417
identyfier	<a href="https://www.gov.pl/zagospodarowanieprzestrzenne/app/StrefaPlanistyczna/PL.ZIPPZP.9556/247401-POG/1POG-68SN/20250126T160417">https://www.gov.pl/zagospodarowanieprzestrzenne/app/StrefaPlanistyczna/PL.ZIPPZP.9556/247401-POG/1POG-68SN/20250126T160417</a>
przestrzen nazw	PL.ZIPPZP.9556/247401-POG
lokalny id	1POG-68SN
wersja id	20250126T160417
początek wersji obiektu	2025-01-26T16:04:17
nazwa	strefa zieleni i rekreacji
oznaczenie	68SN
symbol	SN
obowiązuje od	2025-01-26
obowiązuje do	obecnie
status	w opracowaniu <a href="https://inspire.ec.europa.eu/codelist/ProcessStepGeneralValue/elaboration">https://inspire.ec.europa.eu/codelist/ProcessStepGeneralValue/elaboration</a>
charakter ustalenia	ogólnie wiążące <a href="https://inspire.ec.europa.eu/codelist/RegulationNatureValue/generallyBinding">https://inspire.ec.europa.eu/codelist/RegulationNatureValue/generallyBinding</a>
profil podstawowy	teren zieleni urządzonej teren plaży teren wód teren komunikacji teren ogrodów działkowych teren infrastruktury technicznej
profil dodatkowy	teren zieleni naturalnej
minimalny udział powierzchni biologicznie czynnej	50%
geometria	



**plan**

<https://www.gov.pl/zagospodarowanieprzestrzenne/app/AktPlanowaniaPrzestrzennego/PL.ZIPPZP.9556/247401-POG/1POG>

**strefa planistyczna**

PL.ZIPPZP.9556\_247401-POG\_1POG-68SW\_20250126T160417

**identfier**

<https://www.gov.pl/zagospodarowanieprzestrzenne/app/StrefaPlanistyczna/PL.ZIPPZP.9556/247401-POG/1POG-68SW/20250126T160417>

**przestrzen nazw**

PL.ZIPPZP.9556/247401-POG

**lokalny id**

1POG-68SW

**wersja id**

20250126T160417

**poczatek wersji obiektu**

2025-01-26T16:04:17

**nazwa**

strefa wielofunkcyjna z zabudową mieszkaniową wielorodzinną

**oznaczenie**

68SW

**symbol**

SW

**obowiazuje od**

2025-01-26

**obowiazuje do**

obecnie

**status**

w opracowaniu  
<https://inspire.ec.europa.eu/codelist/ProcessStepGeneralValue/elaboration>

**charakter ustalenia**

ogólnie wiążące  
<https://inspire.ec.europa.eu/codelist/RegulationNatureValue/generallyBinding>

**profil podstawowy**

teren zabudowy mieszkaniowej wielorodzinnej  
 teren usług  
 teren komunikacji  
 teren zieleni urządzonej  
 teren ogrodów działkowych  
 teren infrastruktury technicznej

**profil dodatkowy**

teren zieleni naturalnej  
 teren lasu  
 teren wód

**maksymalna nadziemna intensywnosc zabudowy**

4

**maksymalny udzial powierzchni zabudowy**

70%

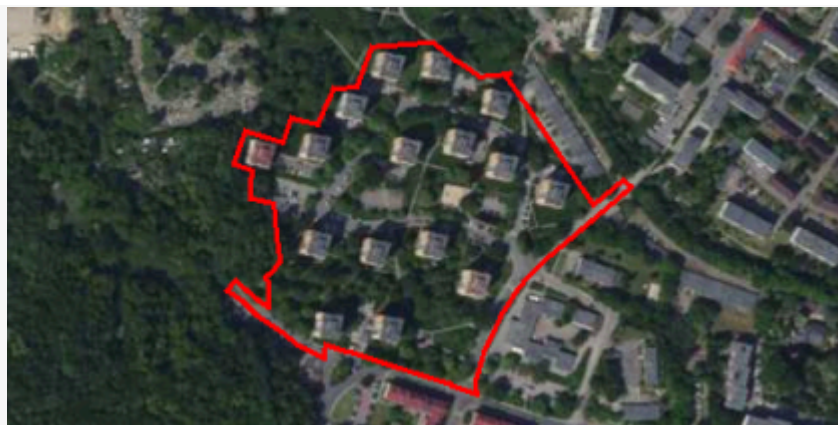
**maksymalna wysokosc zabudowy**

40.0 m

**minimalny udzial powierzchni biologicznie czynnej**

30%

geometria



plan

<https://www.gov.pl/zagospodarowanieprzestrzenne/app/AktPlanowaniaPrzestrzennego/PL.ZIPPZP.9556/247401-POG/1POG>

strefa planistyczna

PL.ZIPPZP.9556\_247401-POG\_1POG-69SU\_20250126T160417

identfier

<https://www.gov.pl/zagospodarowanieprzestrzenne/app/StrefaPlanistyczna/PL.ZIPPZP.9556/247401-POG/1POG-69SU/20250126T160417>

przestrzen nazw

PL.ZIPPZP.9556/247401-POG

lokalny id

1POG-69SU

wersja id

20250126T160417

początek wersji obiektu

2025-01-26T16:04:17

nazwa

strefa usługowa

oznaczenie

69SU

symbol

SU

obowiązuje od

2025-01-26

obowiązuje do

obecnie

status

w opracowaniu  
<https://inspire.ec.europa.eu/codelist/ProcessStepGeneralValue/elaboration>

charakter ustalenia

ogólnie wiążące  
<https://inspire.ec.europa.eu/codelist/RegulationNatureValue/generallyBinding>

profil podstawowy

teren usług  
teren komunikacji  
teren zieleni urządzonej  
teren ogrodów działkowych  
teren infrastruktury technicznej

profil dodatkowy

teren składów i magazynów  
teren zieleni naturalnej  
teren lasu  
teren wód

maksymalna nadziemna intensywnosc zabudowy

3

maksymalny udział powierzchni zabudowy

70%

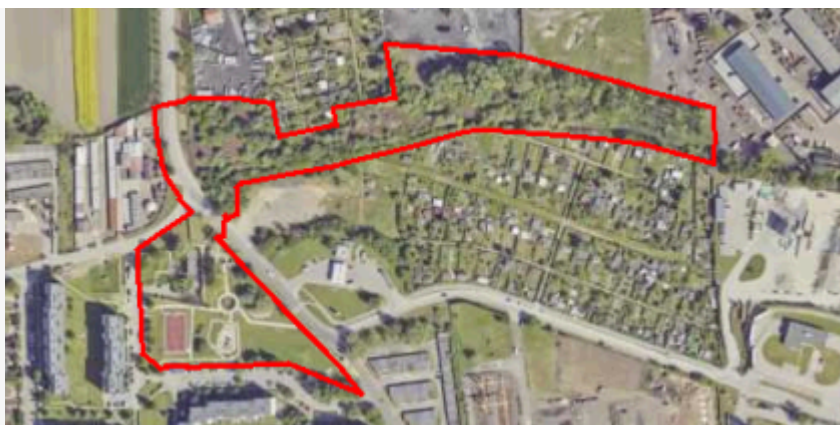
maksymalna wysokość zabudowy

25.0 m

minimalny udział powierzchni



biologicznie czynnej	15%
geometria	
plan	<a href="https://www.gov.pl/zagospodarowanieprzestrzenne/app/AktPlanowaniaPrzestrzennego/PL.ZIPPZP.9556/247401-POG/1POG">https://www.gov.pl/zagospodarowanieprzestrzenne/app/AktPlanowaniaPrzestrzennego/PL.ZIPPZP.9556/247401-POG/1POG</a>
strefa planistyczna	PL.ZIPPZP.9556_247401-POG_1POG-69SN_20250126T160417
identfier	<a href="https://www.gov.pl/zagospodarowanieprzestrzenne/app/StrefaPlanistyczna/PL.ZIPPZP.9556/247401-POG/1POG-69SN/20250126T160417">https://www.gov.pl/zagospodarowanieprzestrzenne/app/StrefaPlanistyczna/PL.ZIPPZP.9556/247401-POG/1POG-69SN/20250126T160417</a>
przestrzen nazw	PL.ZIPPZP.9556/247401-POG
lokalny id	1POG-69SN
wersja id	20250126T160417
początek wersji obiektu	2025-01-26T16:04:17
nazwa	strefa zieleni i rekreacji
oznaczenie	69SN
symbol	SN
obowiązuje od	2025-01-26
obowiązuje do	obecnie
status	w opracowaniu <a href="https://inspire.ec.europa.eu/codelist/ProcessStepGeneralValue/elaboration">https://inspire.ec.europa.eu/codelist/ProcessStepGeneralValue/elaboration</a>
charakter ustalenia	ogólnie wiążące <a href="https://inspire.ec.europa.eu/codelist/RegulationNatureValue/generallyBinding">https://inspire.ec.europa.eu/codelist/RegulationNatureValue/generallyBinding</a>
profil podstawowy	teren zieleni urządzonej teren plaży teren wód teren komunikacji teren ogrodów działkowych teren infrastruktury technicznej
profil dodatkowy	teren zieleni naturalnej
minimalny udział powierzchni biologicznie czynnej	50%
geometria	



**plan**

<https://www.gov.pl/zagospodarowanieprzestrzenne/app/AktPlanowaniaPrzestrzennego/PL.ZIPPZP.9556/247401-POG/1POG>

**strefa planistyczna**

PL.ZIPPZP.9556\_247401-POG\_1POG-69SW\_20250126T160417

**identyfier**

<https://www.gov.pl/zagospodarowanieprzestrzenne/app/StrefaPlanistyczna/PL.ZIPPZP.9556/247401-POG/1POG-69SW/20250126T160417>

**przestrzen nazw**

PL.ZIPPZP.9556/247401-POG

**lokalny id**

1POG-69SW

**wersja id**

20250126T160417

**początek wersji obiektu**

2025-01-26T16:04:17

**nazwa**

strefa wielofunkcyjna z zabudową mieszkaniową wielorodzinną

**oznaczenie**

69SW

**symbol**

SW

**obowiązuje od**

2025-01-26

**obowiązuje do**

obecnie

**status**

w opracowaniu  
<https://inspire.ec.europa.eu/codelist/ProcessStepGeneralValue/elaboration>

**charakter ustalenia**

ogólnie wiążące  
<https://inspire.ec.europa.eu/codelist/RegulationNatureValue/generallyBinding>

**profil podstawowy**

teren zabudowy mieszkaniowej wielorodzinnej  
 teren usług  
 teren komunikacji  
 teren zieleni urządzonej  
 teren ogrodów działkowych  
 teren infrastruktury technicznej

**profil dodatkowy**

teren zieleni naturalnej  
 teren lasu  
 teren wód

**maksymalna nadziemna intensywnosc zabudowy**

2

**maksymalny udział powierzchni zabudowy**

70%

**maksymalna wysokosc zabudowy**

25.0 m

**minimalny udział powierzchni biologicznie czynnej**

30%

geometria



plan

<https://www.gov.pl/zagospodarowanieprzestrzenne/app/AktPlanowaniaPrzestrzennego/PL.ZIPPZP.9556/247401-POG/1POG>

strefa planistyczna

PL.ZIPPZP.9556\_247401-POG\_1POG-70SU\_20250126T160417

identfier

<https://www.gov.pl/zagospodarowanieprzestrzenne/app/StrefaPlanistyczna/PL.ZIPPZP.9556/247401-POG/1POG-70SU/20250126T160417>

przestrzen nazw

PL.ZIPPZP.9556/247401-POG

lokalny id

1POG-70SU

wersja id

20250126T160417

początek wersji obiektu

2025-01-26T16:04:17

nazwa

strefa usługowa

oznaczenie

70SU

symbol

SU

obowiązuje od

2025-01-26

obowiązuje do

obecnie

status

w opracowaniu  
<https://inspire.ec.europa.eu/codelist/ProcessStepGeneralValue/elaboration>

charakter ustalenia

ogólnie wiążące  
<https://inspire.ec.europa.eu/codelist/RegulationNatureValue/generallyBinding>

profil podstawowy

teren usług  
teren komunikacji  
teren zieleni urządzonej  
teren ogrodów działkowych  
teren infrastruktury technicznej

profil dodatkowy

teren zieleni naturalnej  
teren lasu  
teren wód

maksymalna nadziemna intensywność zabudowy

3

maksymalny udział powierzchni zabudowy

60%

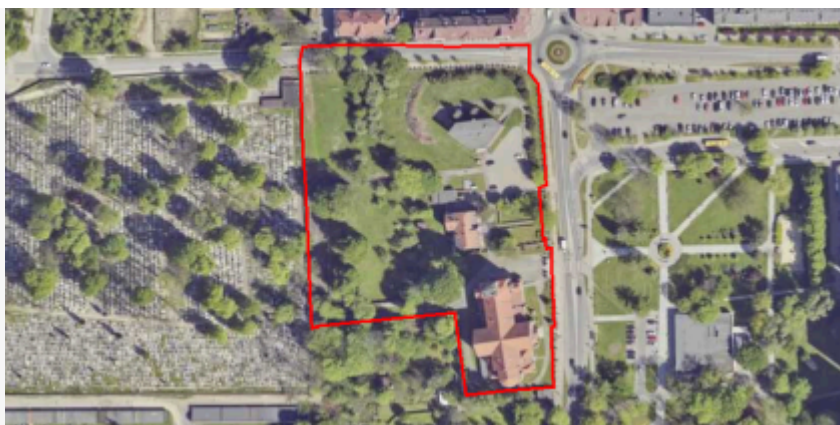
maksymalna wysokość zabudowy

20.0 m

minimalny udział powierzchni biologicznie czynnej

30%

geometria



plan

<https://www.gov.pl/zagospodarowanieprzestrzenne/app/AktPlanowaniaPrzestrzennego/PL.ZIPPZP.9556/247401-POG/1POG>

strefa planistyczna

PL.ZIPPZP.9556\_247401-POG\_1POG-70SN\_20250126T160417

identyfier

<https://www.gov.pl/zagospodarowanieprzestrzenne/app/StrefaPlanistyczna/PL.ZIPPZP.9556/247401-POG/1POG-70SN/20250126T160417>

przestrzen nazw

PL.ZIPPZP.9556/247401-POG

lokalny id

1POG-70SN

wersja id

20250126T160417

początek wersji obiektu

2025-01-26T16:04:17

nazwa

strefa zieleni i rekreacji

oznaczenie

70SN

symbol

SN

obowiązuje od

2025-01-26

obowiązuje do

obecnie

status

w opracowaniu  
<https://inspire.ec.europa.eu/codelist/ProcessStepGeneralValue/elaboration>

charakter ustalenia

ogólnie wiążące  
<https://inspire.ec.europa.eu/codelist/RegulationNatureValue/generallyBinding>

profil podstawowy

teren zieleni urządzonej  
teren plaży  
teren wód  
teren komunikacji  
teren ogrodów działkowych  
teren infrastruktury technicznej

profil dodatkowy

teren zieleni naturalnej

minimalny udział powierzchni  
biologicznie czynnej

50%

geometria



**plan**

<https://www.gov.pl/zagospodarowanieprzestrzenne/app/AktPlanowaniaPrzestrzennego/PL.ZIPPZP.9556/247401-POG/1POG>

**strefa planistyczna**

PL.ZIPPZP.9556\_247401-POG\_1POG-71SU\_20250126T160417

**identyfier**

<https://www.gov.pl/zagospodarowanieprzestrzenne/app/StrefaPlanistyczna/PL.ZIPPZP.9556/247401-POG/1POG-71SU/20250126T160417>

**przestrzen nazw**

PL.ZIPPZP.9556/247401-POG

**lokalny id**

1POG-71SU

**wersja id**

20250126T160417

**poczatek wersji obiektu**

2025-01-26T16:04:17

**nazwa**

strefa usługowa

**oznaczenie**

71SU

**symbol**

SU

**obowiazuje od**

2025-01-26

**obowiazuje do**

obecnie

**status**

w opracowaniu  
<https://inspire.ec.europa.eu/codelist/ProcessStepGeneralValue/elaboration>

**charakter ustalenia**

ogólnie wiążące  
<https://inspire.ec.europa.eu/codelist/RegulationNatureValue/generallyBinding>

**profil podstawowy**

teren usług  
teren komunikacji  
teren zieleni urządzonej  
teren ogrodów działkowych  
teren infrastruktury technicznej

**profil dodatkowy**

teren składów i magazynów  
teren zieleni naturalnej  
teren lasu  
teren wód

**maksymalna nadziemna intensywnosc zabudowy**

3

**maksymalny udział powierzchni zabudowy**

60%

**maksymalna wysokosc zabudowy**

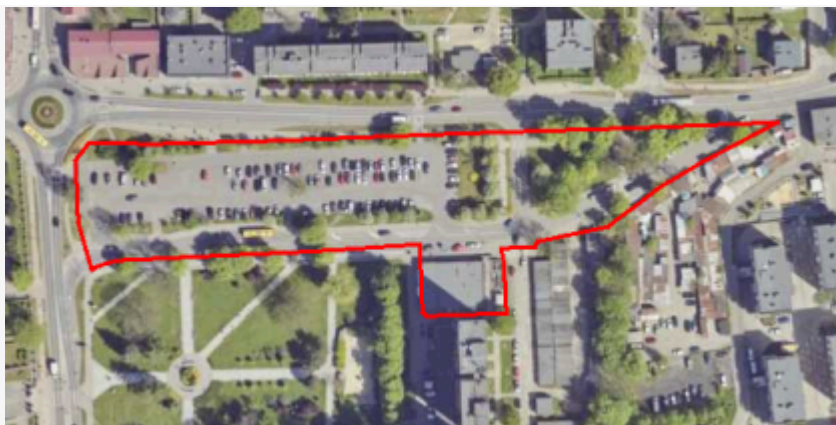
25.0 m

**minimalny udział powierzchni biologicznie czynnej**

30%



geometria



plan

<https://www.gov.pl/zagospodarowanieprzestrzenne/app/AktPlanowaniaPrzestrzennego/PL.ZIPPZP.9556/247401-POG/1POG>

strefa planistyczna

PL.ZIPPZP.9556\_247401-POG\_1POG-71SN\_20250126T160417

identfier

<https://www.gov.pl/zagospodarowanieprzestrzenne/app/StrefaPlanistyczna/PL.ZIPPZP.9556/247401-POG/1POG-71SN/20250126T160417>

przestrzen nazw

PL.ZIPPZP.9556/247401-POG

lokalny id

1POG-71SN

wersja id

20250126T160417

początek wersji obiektu

2025-01-26T16:04:17

nazwa

strefa zieleni i rekreacji

oznaczenie

71SN

symbol

SN

obowiązuje od

2025-01-26

obowiązuje do

obecnie

status

w opracowaniu  
<https://inspire.ec.europa.eu/codelist/ProcessStepGeneralValue/elaboration>

charakter ustalenia

ogólnie wiążące  
<https://inspire.ec.europa.eu/codelist/RegulationNatureValue/generallyBinding>

profil podstawowy

teren zieleni urządzonej  
teren plaży  
teren wód  
teren komunikacji  
teren ogrodów działkowych  
teren infrastruktury technicznej

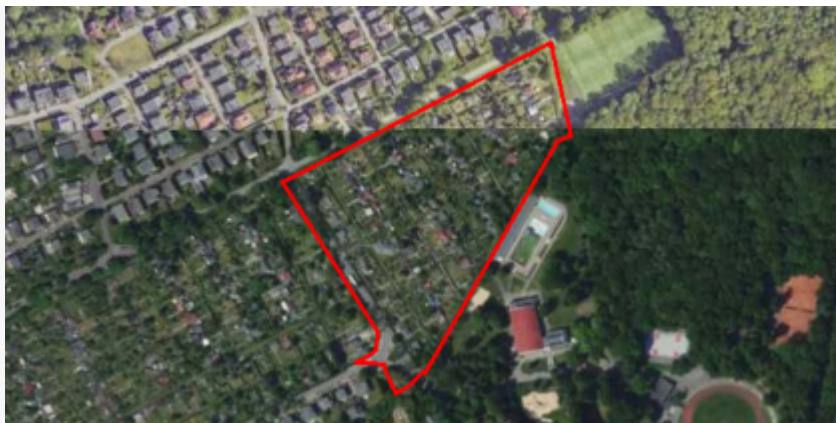
profil dodatkowy

teren zieleni naturalnej

minimalny udział powierzchni  
biologicznie czynnej

50%

geometria



**plan**

<https://www.gov.pl/zagospodarowanieprzestrzenne/app/AktPlanowaniaPrzestrzennego/PL.ZIPPZP.9556/247401-POG/1POG>

**strefa planistyczna**

PL.ZIPPZP.9556\_247401-POG\_1POG-72SN\_20250126T160417

**identyfier**

<https://www.gov.pl/zagospodarowanieprzestrzenne/app/StrefaPlanistyczna/PL.ZIPPZP.9556/247401-POG/1POG-72SN/20250126T160417>

**przestrzen nazw**

PL.ZIPPZP.9556/247401-POG

**lokalny id**

1POG-72SN

**wersja id**

20250126T160417

**poczatek wersji obiektu**

2025-01-26T16:04:17

**nazwa**

strefa zieleni i rekreacji

**oznaczenie**

72SN

**symbol**

SN

**obowiazuje od**

2025-01-26

**obowiazuje do**

obecnie

**status**

w opracowaniu  
<https://inspire.ec.europa.eu/codelist/ProcessStepGeneralValue/elaboration>

**charakter ustalenia**

ogólnie wiążące  
<https://inspire.ec.europa.eu/codelist/RegulationNatureValue/generallyBinding>

**profil podstawowy**

teren zieleni urządzonej  
 teren plaży  
 teren wód  
 teren komunikacji  
 teren ogrodów działkowych  
 teren infrastruktury technicznej

**profil dodatkowy**

teren usług sportu i rekreacji  
 teren usług kultury i rozrywki  
 teren usług handlu detalicznego  
 teren usług gastronomii  
 teren usług turystyki  
 teren usług nauki  
 teren usług edukacji  
 teren usług zdrowia i pomocy społecznej  
 teren zieleni naturalnej

**minimalny udział powierzchni biologicznie czynnej**

50%

geometria



plan

<https://www.gov.pl/zagospodarowanieprzestrzenne/app/AktPlanowaniaPrzestrzennego/PL.ZIPPZP.9556/247401-POG/1POG>

strefa planistyczna

PL.ZIPPZP.9556\_247401-POG\_1POG-72SU\_20250126T160417

identfier

<https://www.gov.pl/zagospodarowanieprzestrzenne/app/StrefaPlanistyczna/PL.ZIPPZP.9556/247401-POG/1POG-72SU/20250126T160417>

przestrzen nazw

PL.ZIPPZP.9556/247401-POG

lokalny id

1POG-72SU

wersja id

20250126T160417

poczatek wersji obiektu

2025-01-26T16:04:17

nazwa

strefa usługowa

oznaczenie

72SU

symbol

SU

obowiazuje od

2025-01-26

obowiazuje do

obecnie

status

w opracowaniu  
<https://inspire.ec.europa.eu/codelist/ProcessStepGeneralValue/elaboration>

charakter ustalenia

ogólnie wiążące  
<https://inspire.ec.europa.eu/codelist/RegulationNatureValue/generallyBinding>

profil podstawowy

teren usług  
teren komunikacji  
teren zieleni urządzonej  
teren ogrodów działkowych  
teren infrastruktury technicznej

profil dodatkowy

teren zieleni naturalnej  
teren lasu  
teren wód

maksymalna nadziemna  
intensywnosc zabudowy

1.5

maksymalny udział powierzchni  
zabudowy

70%

maksymalna wysokosc zabudowy

20.0 m

minimalny udział powierzchni  
biologicznie czynnej

15%

geometria



plan

<https://www.gov.pl/zagospodarowanieprzestrzenne/app/AktPlanowaniaPrzestrzennego/PL.ZIPPZP.9556/247401-POG/1POG>

strefa planistyczna

PL.ZIPPZP.9556\_247401-POG\_1POG-73SN\_20250126T161103

identyfier

<https://www.gov.pl/zagospodarowanieprzestrzenne/app/StrefaPlanistyczna/PL.ZIPPZP.9556/247401-POG/1POG-73SN/20250126T161103>

przestrzen nazw

PL.ZIPPZP.9556/247401-POG

lokalny id

1POG-73SN

wersja id

20250126T161103

początek wersji obiektu

2025-01-26T16:11:03

nazwa

strefa zieleni i rekreacji

oznaczenie

73SN

symbol

SN

obowiązuje od

2025-01-26

obowiązuje do

obecnie

status

w opracowaniu  
<https://inspire.ec.europa.eu/codelist/ProcessStepGeneralValue/elaboration>

charakter ustalenia

ogólnie wiążące  
<https://inspire.ec.europa.eu/codelist/RegulationNatureValue/generallyBinding>

profil podstawowy

teren zieleni urządzonej  
teren plaży  
teren wód  
teren komunikacji  
teren ogrodów działkowych  
teren infrastruktury technicznej

profil dodatkowy

teren usług sportu i rekreacji  
teren usług kultury i rozrywki  
teren usług handlu detalicznego  
teren usług gastronomii  
teren usług turystyki  
teren usług nauki  
teren usług edukacji  
teren usług zdrowia i pomocy społecznej  
teren zieleni naturalnej

minimalny udział powierzchni  
biologicznie czynnej

50%

geometria



plan

<https://www.gov.pl/zagospodarowanieprzestrzenne/app/AktPlanowaniaPrzestrzennego/PL.ZIPPZP.9556/247401-POG/1POG>

strefa planistyczna

PL.ZIPPZP.9556\_247401-POG\_1POG-73SU\_20250126T160417

identyfier

<https://www.gov.pl/zagospodarowanieprzestrzenne/app/StrefaPlanistyczna/PL.ZIPPZP.9556/247401-POG/1POG-73SU/20250126T160417>

przestrzen nazw

PL.ZIPPZP.9556/247401-POG

lokalny id

1POG-73SU

wersja id

20250126T160417

początek wersji obiektu

2025-01-26T16:04:17

nazwa

strefa usługowa

oznaczenie

73SU

symbol

SU

obowiązuje od

2025-01-26

obowiązuje do

obecnie

status

w opracowaniu  
<https://inspire.ec.europa.eu/codelist/ProcessStepGeneralValue/elaboration>

charakter ustalenia

ogólnie wiążące  
<https://inspire.ec.europa.eu/codelist/RegulationNatureValue/generallyBinding>

profil podstawowy

teren usług  
teren komunikacji  
teren zieleni urządzonej  
teren ogrodów działkowych  
teren infrastruktury technicznej

profil dodatkowy

teren zieleni naturalnej  
teren lasu  
teren wód

maksymalna nadziemna intensywność zabudowy

2

maksymalny udział powierzchni zabudowy

70%

maksymalna wysokość zabudowy

20.0 m

minimalny udział powierzchni biologicznie czynnej

30%



geometria



plan

<https://www.gov.pl/zagospodarowanieprzestrzenne/app/AktPlanowaniaPrzestrzennego/PL.ZIPPZP.9556/247401-POG/1POG>

strefa planistyczna

PL.ZIPPZP.9556\_247401-POG\_1POG-74SN\_20250126T160417

identyfier

<https://www.gov.pl/zagospodarowanieprzestrzenne/app/StrefaPlanistyczna/PL.ZIPPZP.9556/247401-POG/1POG-74SN/20250126T160417>

przestrzen nazw

PL.ZIPPZP.9556/247401-POG

lokalny id

1POG-74SN

wersja id

20250126T160417

początek wersji obiektu

2025-01-26T16:04:17

nazwa

strefa zieleni i rekreacji

oznaczenie

74SN

symbol

SN

obowiązuje od

2025-01-26

obowiązuje do

obecnie

status

w opracowaniu  
<https://inspire.ec.europa.eu/codelist/ProcessStepGeneralValue/elaboration>

charakter ustalenia

ogólnie wiążące  
<https://inspire.ec.europa.eu/codelist/RegulationNatureValue/generallyBinding>

profil podstawowy

teren zieleni urządzonej  
teren plaży  
teren wód  
teren komunikacji  
teren ogrodów działkowych  
teren infrastruktury technicznej

profil dodatkowy

teren usług sportu i rekreacji  
teren usług kultury i rozrywki  
teren usług handlu detalicznego  
teren usług gastronomii  
teren usług turystyki  
teren usług nauki  
teren usług edukacji  
teren usług zdrowia i pomocy społecznej  
teren zieleni naturalnej

minimalny udział powierzchni  
biologicznie czynnej

50%

geometria



plan

<https://www.gov.pl/zagospodarowanieprzestrzenne/app/AktPlanowaniaPrzestrzennego/PL.ZIPPZP.9556/247401-POG/1POG>

strefa planistyczna

PL.ZIPPZP.9556\_247401-POG\_1POG-74SU\_20250126T160417

identyfier

<https://www.gov.pl/zagospodarowanieprzestrzenne/app/StrefaPlanistyczna/PL.ZIPPZP.9556/247401-POG/1POG-74SU/20250126T160417>

przestrzen nazw

PL.ZIPPZP.9556/247401-POG

lokalny id

1POG-74SU

wersja id

20250126T160417

poczatek wersji obiektu

2025-01-26T16:04:17

nazwa

strefa usługowa

oznaczenie

74SU

symbol

SU

obowiazuje od

2025-01-26

obowiazuje do

obecnie

status

w opracowaniu  
<https://inspire.ec.europa.eu/codelist/ProcessStepGeneralValue/elaboration>

charakter ustalenia

ogólnie wiążące  
<https://inspire.ec.europa.eu/codelist/RegulationNatureValue/generallyBinding>

profil podstawowy

teren usług  
teren komunikacji  
teren zieleni urządzonej  
teren ogrodów działkowych  
teren infrastruktury technicznej

profil dodatkowy

teren składów i magazynów  
teren zieleni naturalnej  
teren lasu  
teren wód

maksymalna nadziemna intensywnosc zabudowy

3

maksymalny udział powierzchni zabudowy

60%


maksymalna wysokosc zabudowy

25.0 m

minimalny udział powierzchni biologicznie czynnej

30%

geometria



plan

<https://www.gov.pl/zagospodarowanieprzestrzenne/app/AktPlanowaniaPrzestrzennego/PL.ZIPPZP.9556/247401-POG/1POG>

strefa planistyczna

PL.ZIPPZP.9556\_247401-POG\_1POG-75SN\_20250126T160417

identfier

<https://www.gov.pl/zagospodarowanieprzestrzenne/app/StrefaPlanistyczna/PL.ZIPPZP.9556/247401-POG/1POG-75SN/20250126T160417>

przestrzen nazw

PL.ZIPPZP.9556/247401-POG

lokalny id

1POG-75SN

wersja id

20250126T160417

początek wersji obiektu

2025-01-26T16:04:17

nazwa

strefa zieleni i rekreacji

oznaczenie

75SN

symbol

SN

obowiązuje od

2025-01-26

obowiązuje do

obecnie

status

w opracowaniu  
<https://inspire.ec.europa.eu/codelist/ProcessStepGeneralValue/elaboration>

charakter ustalenia

ogólnie wiążące  
<https://inspire.ec.europa.eu/codelist/RegulationNatureValue/generallyBinding>

profil podstawowy

teren zieleni urządzonej  
teren plaży  
teren wód  
teren komunikacji  
teren ogrodów działkowych  
teren infrastruktury technicznej

profil dodatkowy

teren usług sportu i rekreacji  
teren usług kultury i rozrywki  
teren usług turystyki  
teren zieleni naturalnej

minimalny udział powierzchni  
biologicznie czynnej

50%

geometria



plan

<https://www.gov.pl/zagospodarowanieprzestrzenne/app/AktPlanowaniaPrzestrzennego/PL.ZIPPZP.9556/247401-POG/1POG>

strefa planistyczna

PL.ZIPPZP.9556\_247401-POG\_1POG-75SU\_20250126T160417

identyfier

<https://www.gov.pl/zagospodarowanieprzestrzenne/app/StrefaPlanistyczna/PL.ZIPPZP.9556/247401-POG/1POG-75SU/20250126T160417>

przestrzen nazw

PL.ZIPPZP.9556/247401-POG

lokalny id

1POG-75SU

wersja id

20250126T160417

początek wersji obiektu

2025-01-26T16:04:17

nazwa

strefa usługowa

oznaczenie

75SU

symbol

SU

obowiązuje od

2025-01-26

obowiązuje do

obecnie

status

w opracowaniu  
<https://inspire.ec.europa.eu/codelist/ProcessStepGeneralValue/elaboration>

charakter ustalenia

ogólnie wiążące  
<https://inspire.ec.europa.eu/codelist/RegulationNatureValue/generallyBinding>

profil podstawowy

teren usług  
teren komunikacji  
teren zieleni urządzonej  
teren ogrodów działkowych  
teren infrastruktury technicznej

profil dodatkowy

teren zieleni naturalnej  
teren lasu  
teren wód

maksymalna nadziemna intensywność zabudowy

1.5

maksymalny udział powierzchni zabudowy

50%

maksymalna wysokość zabudowy

15.0 m

minimalny udział powierzchni biologicznie czynnej

30%

geometria



plan

<https://www.gov.pl/zagospodarowanieprzestrzenne/app/AktPlanowaniaPrzestrzennego/PL.ZIPPZP.9556/247401-POG/1POG>

strefa planistyczna

PL.ZIPPZP.9556\_247401-POG\_1POG-76SU\_20250126T160417

identyfier

<https://www.gov.pl/zagospodarowanieprzestrzenne/app/StrefaPlanistyczna/PL.ZIPPZP.9556/247401-POG/1POG-76SU/20250126T160417>

przestrzen nazw

PL.ZIPPZP.9556/247401-POG

lokalny id

1POG-76SU

wersja id

20250126T160417

początek wersji obiektu

2025-01-26T16:04:17

nazwa

strefa usługowa

oznaczenie

76SU

symbol

SU

obowiązuje od

2025-01-26

obowiązuje do

obecnie

status

w opracowaniu  
<https://inspire.ec.europa.eu/codelist/ProcessStepGeneralValue/elaboration>

charakter ustalenia

ogólnie wiążące  
<https://inspire.ec.europa.eu/codelist/RegulationNatureValue/generallyBinding>

profil podstawowy

teren usług  
teren komunikacji  
teren zieleni urządzonej  
teren ogrodów działkowych  
teren infrastruktury technicznej

profil dodatkowy

teren zieleni naturalnej  
teren lasu  
teren wód

maksymalna nadziemna intensywność zabudowy

1.5

maksymalny udział powierzchni zabudowy

50%

maksymalna wysokość zabudowy

10.0 m

minimalny udział powierzchni biologicznie czynnej

30%



geometria



plan

<https://www.gov.pl/zagospodarowanieprzestrzenne/app/AktPlanowaniaPrzestrzennego/PL.ZIPPZP.9556/247401-POG/1POG>

strefa planistyczna

PL.ZIPPZP.9556\_247401-POG\_1POG-77SU\_20250126T160417

identyfier

<https://www.gov.pl/zagospodarowanieprzestrzenne/app/StrefaPlanistyczna/PL.ZIPPZP.9556/247401-POG/1POG-77SU/20250126T160417>

przestrzen nazw

PL.ZIPPZP.9556/247401-POG

lokalny id

1POG-77SU

wersja id

20250126T160417

początek wersji obiektu

2025-01-26T16:04:17

nazwa

strefa usługowa

oznaczenie

77SU

symbol

SU

obowiązuje od

2025-01-26

obowiązuje do

obecnie

status

w opracowaniu  
<https://inspire.ec.europa.eu/codelist/ProcessStepGeneralValue/elaboration>

charakter ustalenia

ogólnie wiążące  
<https://inspire.ec.europa.eu/codelist/RegulationNatureValue/generallyBinding>

profil podstawowy

teren usług  
teren komunikacji  
teren zieleni urządzonej  
teren ogrodów działkowych  
teren infrastruktury technicznej

profil dodatkowy

teren zieleni naturalnej  
teren lasu  
teren wód

maksymalna nadziemna intensywność zabudowy

1.5

maksymalny udział powierzchni zabudowy

70%

maksymalna wysokość zabudowy

20.0 m

minimalny udział powierzchni biologicznie czynnej

15%

geometria



plan

<https://www.gov.pl/zagospodarowanieprzestrzenne/app/AktPlanowaniaPrzestrzennego/PL.ZIPPZP.9556/247401-POG/1POG>

strefa planistyczna

PL.ZIPPZP.9556\_247401-POG\_1POG-78SU\_20250126T160417

identyfier

<https://www.gov.pl/zagospodarowanieprzestrzenne/app/StrefaPlanistyczna/PL.ZIPPZP.9556/247401-POG/1POG-78SU/20250126T160417>

przestrzen nazw

PL.ZIPPZP.9556/247401-POG

lokalny id

1POG-78SU

wersja id

20250126T160417

początek wersji obiektu

2025-01-26T16:04:17

nazwa

strefa usługowa

oznaczenie

78SU

symbol

SU

obowiązuje od

2025-01-26

obowiązuje do

obecnie

status

w opracowaniu  
<https://inspire.ec.europa.eu/codelist/ProcessStepGeneralValue/elaboration>

charakter ustalenia

ogólnie wiążące  
<https://inspire.ec.europa.eu/codelist/RegulationNatureValue/generallyBinding>

profil podstawowy

teren usług  
teren komunikacji  
teren zieleni urządzonej  
teren ogrodów działkowych  
teren infrastruktury technicznej

profil dodatkowy

teren zieleni naturalnej  
teren lasu  
teren wód

maksymalna nadziemna intensywność zabudowy

1

maksymalny udział powierzchni zabudowy

75%

maksymalna wysokość zabudowy

12.0 m

minimalny udział powierzchni biologicznie czynnej

25%

geometria



plan

<https://www.gov.pl/zagospodarowanieprzestrzenne/app/AktPlanowaniaPrzestrzennego/PL.ZIPPZP.9556/247401-POG/1POG>

strefa planistyczna

PL.ZIPPZP.9556\_247401-POG\_1POG-79SU\_20250126T160417

identyfier

<https://www.gov.pl/zagospodarowanieprzestrzenne/app/StrefaPlanistyczna/PL.ZIPPZP.9556/247401-POG/1POG-79SU/20250126T160417>

przestrzen nazw

PL.ZIPPZP.9556/247401-POG

lokalny id

1POG-79SU

wersja id

20250126T160417

początek wersji obiektu

2025-01-26T16:04:17

nazwa

strefa usługowa

oznaczenie

79SU

symbol

SU

obowiązuje od

2025-01-26

obowiązuje do

obecnie

status

w opracowaniu  
<https://inspire.ec.europa.eu/codelist/ProcessStepGeneralValue/elaboration>

charakter ustalenia

ogólnie wiążące  
<https://inspire.ec.europa.eu/codelist/RegulationNatureValue/generallyBinding>

profil podstawowy

teren usług  
teren komunikacji  
teren zieleni urządzonej  
teren ogrodów działkowych  
teren infrastruktury technicznej

profil dodatkowy

teren zieleni naturalnej  
teren lasu  
teren wód

maksymalna nadziemna intensywność zabudowy

3

maksymalny udział powierzchni zabudowy

60%

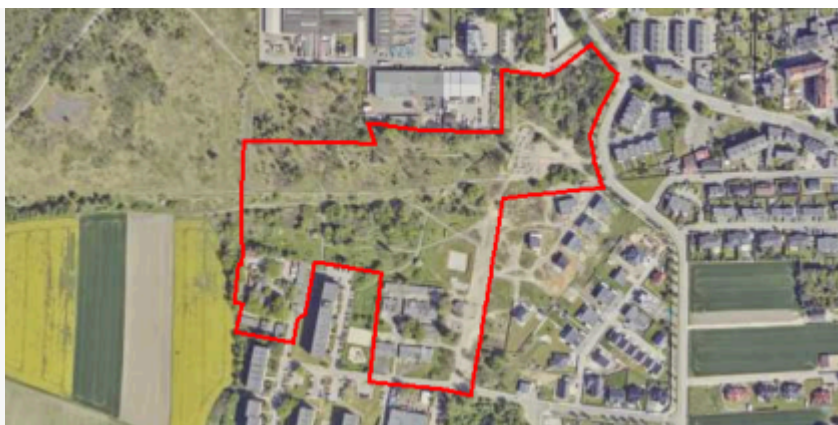
maksymalna wysokość zabudowy

20.0 m

minimalny udział powierzchni biologicznie czynnej

30%

geometria



plan

<https://www.gov.pl/zagospodarowanieprzestrzenne/app/AktPlanowaniaPrzestrzennego/PL.ZIPPZP.9556/247401-POG/1POG>

strefa planistyczna

PL.ZIPPZP.9556\_247401-POG\_1POG-80SU\_20250126T160417

identyfier

<https://www.gov.pl/zagospodarowanieprzestrzenne/app/StrefaPlanistyczna/PL.ZIPPZP.9556/247401-POG/1POG-80SU/20250126T160417>

przestrzen nazw

PL.ZIPPZP.9556/247401-POG

lokalny id

1POG-80SU

wersja id

20250126T160417

poczatek wersji obiektu

2025-01-26T16:04:17

nazwa

strefa usługowa

oznaczenie

80SU

symbol

SU

obowiazuje od

2025-01-26

obowiazuje do

obecnie

status

w opracowaniu  
<https://inspire.ec.europa.eu/codelist/ProcessStepGeneralValue/elaboration>

charakter ustalenia

ogólnie wiążące  
<https://inspire.ec.europa.eu/codelist/RegulationNatureValue/generallyBinding>

profil podstawowy

teren usług  
teren komunikacji  
teren zieleni urządzonej  
teren ogrodów działkowych  
teren infrastruktury technicznej

profil dodatkowy

teren składów i magazynów  
teren zieleni naturalnej  
teren lasu  
teren wód

maksymalna nadziemna intensywnosc zabudowy

3

maksymalny udzial powierzchni zabudowy

70%

maksymalna wysokosc zabudowy

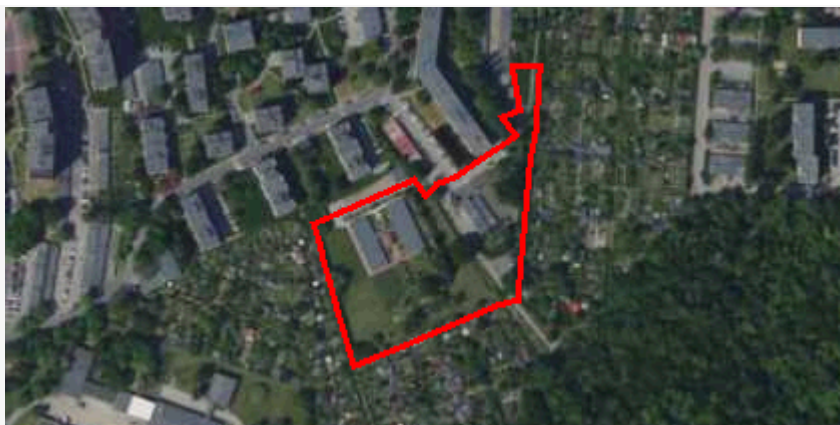
25.0 m

minimalny udzial powierzchni biologicznie czynnej

20%



geometria



plan

<https://www.gov.pl/zagospodarowanieprzestrzenne/app/AktPlanowaniaPrzestrzennego/PL.ZIPPZP.9556/247401-POG/1POG>

obszar uzupełnienia zabudowy

PL.ZIPPZP.9556\_247401-POG\_1POG-1OUZ\_20250130T101712

identyfier

<https://www.gov.pl/zagospodarowanieprzestrzenne/app/ObszarUzupelnieniaZabudowy/PL.ZIPPZP.9556/247401-POG/1POG-1OUZ/20250130T101712>

przestrzen nazw

PL.ZIPPZP.9556/247401-POG

lokalny id

1POG-1OUZ

wersja id

20250130T101712

początek wersji obiektu

2025-01-30T10:17:12

nazwa

Obszar uzupełnienia zabudowy

oznaczenie

1OUZ

symbol

OUZ

obowiązuje od

2024-11-20

obowiązuje do

obecnie

status

w opracowaniu  
<https://inspire.ec.europa.eu/codelist/ProcessStepGeneralValue/elaboration>

charakter ustalenia

ogólnie wiążące  
<https://inspire.ec.europa.eu/codelist/RegulationNatureValue/generallyBinding>

geometria



plan

<https://www.gov.pl/zagospodarowanieprzestrzenne/app/AktPlanowaniaPrzestrzennego/PL.ZIPPZP.9556/247401-POG/1POG>

obszar uzupełnienia zabudowy

PL.ZIPPZP.9556\_247401-POG\_1POG-2OUZ\_20241120T073416


identyfier

<https://www.gov.pl/zagospodarowanieprzestrzenne/app>



	/ObszarUzupełnieniaZabudowy/PL.ZIPPZP.9556/247401-POG/1POG-2OUZ/20241120T073416
przestrzen nazw	PL.ZIPPZP.9556/247401-POG
lokalny id	1POG-2OUZ
wersja id	20241120T073416
początek wersji obiektu	2024-11-20T07:34:16
nazwa	Obszar uzupełnienia zabudowy
oznaczenie	2OUZ
symbol	OUZ
obowiązuje od	2024-11-20
obowiązuje do	obecnie
status	w opracowaniu <a href="https://inspire.ec.europa.eu/codelist/ProcessStepGeneralValue/elaboration">https://inspire.ec.europa.eu/codelist/ProcessStepGeneralValue/elaboration</a>
charakter ustalenia	ogólnie wiążące <a href="https://inspire.ec.europa.eu/codelist/RegulationNatureValue/generallyBinding">https://inspire.ec.europa.eu/codelist/RegulationNatureValue/generallyBinding</a>
geometria	
plan	<a href="https://www.gov.pl/zagospodarowanieprzestrzenne/app/AktPlanowaniaPrzestrzennego/PL.ZIPPZP.9556/247401-POG/1POG">https://www.gov.pl/zagospodarowanieprzestrzenne/app/AktPlanowaniaPrzestrzennego/PL.ZIPPZP.9556/247401-POG/1POG</a>
obszar uzupełnienia zabudowy	PL.ZIPPZP.9556_247401-POG_1POG-3OUZ_20241120T073416
identyfier	<a href="https://www.gov.pl/zagospodarowanieprzestrzenne/app/ObszarUzupełnieniaZabudowy/PL.ZIPPZP.9556/247401-POG/1POG-3OUZ/20241120T073416">https://www.gov.pl/zagospodarowanieprzestrzenne/app/ObszarUzupełnieniaZabudowy/PL.ZIPPZP.9556/247401-POG/1POG-3OUZ/20241120T073416</a>
przestrzen nazw	PL.ZIPPZP.9556/247401-POG
lokalny id	1POG-3OUZ
wersja id	20241120T073416
początek wersji obiektu	2024-11-20T07:34:16
nazwa	Obszar uzupełnienia zabudowy
oznaczenie	3OUZ
symbol	OUZ
obowiązuje od	2024-11-20
obowiązuje do	obecnie
status	w opracowaniu <a href="https://inspire.ec.europa.eu/codelist/ProcessStepGeneralValue">https://inspire.ec.europa.eu/codelist/ProcessStepGeneralValue</a>

	<a href="#">/elaboration</a>
<b>charakter ustalenia</b>	ogólnie wiążące <a href="https://inspire.ec.europa.eu/codelist/RegulationNatureValue/generallyBinding">https://inspire.ec.europa.eu/codelist/RegulationNatureValue/generallyBinding</a>
<b>geometria</b>	
<b>plan</b>	<a href="https://www.gov.pl/zagospodarowanieprzestrzenne/app/AktPlanowaniaPrzestrzennego/PL.ZIPPZP.9556/247401-POG/1POG">https://www.gov.pl/zagospodarowanieprzestrzenne/app/AktPlanowaniaPrzestrzennego/PL.ZIPPZP.9556/247401-POG/1POG</a>
<b>obszar uzupełnienia zabudowy</b>	PL.ZIPPZP.9556_247401-POG_1POG-4OUZ_20241120T073416
<b>identfier</b>	<a href="https://www.gov.pl/zagospodarowanieprzestrzenne/app/ObszarUzupelnieniaZabudowy/PL.ZIPPZP.9556/247401-POG/1POG-4OUZ/20241120T073416">https://www.gov.pl/zagospodarowanieprzestrzenne/app/ObszarUzupelnieniaZabudowy/PL.ZIPPZP.9556/247401-POG/1POG-4OUZ/20241120T073416</a>
<b>przestrzen nazw</b>	PL.ZIPPZP.9556/247401-POG
<b>lokalny id</b>	1POG-4OUZ
<b>wersja id</b>	20241120T073416
<b>początek wersji obiektu</b>	2024-11-20T07:34:16
<b>nazwa</b>	Obszar uzupełnienia zabudowy
<b>oznaczenie</b>	4OUZ
<b>symbol</b>	OUZ
<b>obowiązuje od</b>	2024-11-20
<b>obowiązuje do</b>	obecnie
<b>status</b>	w opracowaniu <a href="https://inspire.ec.europa.eu/codelist/ProcessStepGeneralValue/elaboration">https://inspire.ec.europa.eu/codelist/ProcessStepGeneralValue/elaboration</a>
<b>charakter ustalenia</b>	ogólnie wiążące <a href="https://inspire.ec.europa.eu/codelist/RegulationNatureValue/generallyBinding">https://inspire.ec.europa.eu/codelist/RegulationNatureValue/generallyBinding</a>
<b>geometria</b>	
<b>plan</b>	<a href="https://www.gov.pl/zagospodarowanieprzestrzenne/app">https://www.gov.pl/zagospodarowanieprzestrzenne/app</a>

<b>obszar uzupełnienia zabudowy</b>	PL.ZIPPZP.9556_247401-POG_1POG-5OUZ_20250130T100021
<b>identfier</b>	<a href="https://www.gov.pl/zagospodarowanieprzestrzenne/app/ObszarUzupelnieniaZabudowy/PL.ZIPPZP.9556/247401-POG/1POG-5OUZ/20250130T100021">https://www.gov.pl/zagospodarowanieprzestrzenne/app/ObszarUzupelnieniaZabudowy/PL.ZIPPZP.9556/247401-POG/1POG-5OUZ/20250130T100021</a>
<b>przestrzen nazw</b>	PL.ZIPPZP.9556/247401-POG
<b>lokalny id</b>	1POG-5OUZ
<b>wersja id</b>	20250130T100021
<b>poczatek wersji obiektu</b>	2025-01-30T10:00:21
<b>nazwa</b>	Obszar uzupełnienia zabudowy
<b>oznaczenie</b>	5OUZ
<b>symbol</b>	OUZ
<b>obowiazuje od</b>	2024-11-20
<b>obowiazuje do</b>	obecnie
<b>status</b>	w opracowaniu <a href="https://inspire.ec.europa.eu/codelist/ProcessStepGeneralValue/elaboration">https://inspire.ec.europa.eu/codelist/ProcessStepGeneralValue/elaboration</a>
<b>charakter ustalenia</b>	ogólnie wiążące <a href="https://inspire.ec.europa.eu/codelist/RegulationNatureValue/generallyBinding">https://inspire.ec.europa.eu/codelist/RegulationNatureValue/generallyBinding</a>
<b>geometria</b>	
<b>plan</b>	<a href="https://www.gov.pl/zagospodarowanieprzestrzenne/app/AktPlanowaniaPrzestrzennego/PL.ZIPPZP.9556/247401-POG/1POG">https://www.gov.pl/zagospodarowanieprzestrzenne/app/AktPlanowaniaPrzestrzennego/PL.ZIPPZP.9556/247401-POG/1POG</a>

<b>obszar uzupełnienia zabudowy</b>	PL.ZIPPZP.9556_247401-POG_1POG-6OUZ_20250130T101414
<b>identfier</b>	<a href="https://www.gov.pl/zagospodarowanieprzestrzenne/app/ObszarUzupelnieniaZabudowy/PL.ZIPPZP.9556/247401-POG/1POG-6OUZ/20250130T101414">https://www.gov.pl/zagospodarowanieprzestrzenne/app/ObszarUzupelnieniaZabudowy/PL.ZIPPZP.9556/247401-POG/1POG-6OUZ/20250130T101414</a>
<b>przestrzen nazw</b>	PL.ZIPPZP.9556/247401-POG
<b>lokalny id</b>	1POG-6OUZ
<b>wersja id</b>	20250130T101414
<b>poczatek wersji obiektu</b>	2025-01-30T10:14:14
<b>nazwa</b>	Obszar uzupełnienia zabudowy
<b>oznaczenie</b>	6OUZ
<b>symbol</b>	OUZ
<b>obowiazuje od</b>	2024-11-20

<b>obowiązuje do</b>	obecnie
<b>status</b>	w opracowaniu <a href="https://inspire.ec.europa.eu/codelist/ProcessStepGeneralValue/elaboration">https://inspire.ec.europa.eu/codelist/ProcessStepGeneralValue/elaboration</a>
<b>charakter ustalenia</b>	ogólnie wiążące <a href="https://inspire.ec.europa.eu/codelist/RegulationNatureValue/generallyBinding">https://inspire.ec.europa.eu/codelist/RegulationNatureValue/generallyBinding</a>
<b>geometria</b>	
<b>plan</b>	<a href="https://www.gov.pl/zagospodarowanieprzestrzenne/app/AktPlanowaniaPrzestrzennego/PL.ZIPPZP.9556/247401-POG/1POG">https://www.gov.pl/zagospodarowanieprzestrzenne/app/AktPlanowaniaPrzestrzennego/PL.ZIPPZP.9556/247401-POG/1POG</a>
<b>obszar uzupełnienia zabudowy</b>	PL.ZIPPZP.9556_247401-POG_1POG-7OUZ_20250130T094507
<b>identfier</b>	<a href="https://www.gov.pl/zagospodarowanieprzestrzenne/app/ObszarUzupelnieniaZabudowy/PL.ZIPPZP.9556/247401-POG/1POG-7OUZ/20250130T094507">https://www.gov.pl/zagospodarowanieprzestrzenne/app/ObszarUzupelnieniaZabudowy/PL.ZIPPZP.9556/247401-POG/1POG-7OUZ/20250130T094507</a>
<b>przestrzen nazw</b>	PL.ZIPPZP.9556/247401-POG
<b>lokalny id</b>	1POG-7OUZ
<b>wersja id</b>	20250130T094507
<b>początek wersji obiektu</b>	2025-01-30T09:45:07
<b>nazwa</b>	Obszar uzupełnienia zabudowy
<b>oznaczenie</b>	7OUZ
<b>symbol</b>	OUZ
<b>obowiązuje od</b>	2024-11-20
<b>obowiązuje do</b>	obecnie
<b>status</b>	w opracowaniu <a href="https://inspire.ec.europa.eu/codelist/ProcessStepGeneralValue/elaboration">https://inspire.ec.europa.eu/codelist/ProcessStepGeneralValue/elaboration</a>
<b>charakter ustalenia</b>	ogólnie wiążące <a href="https://inspire.ec.europa.eu/codelist/RegulationNatureValue/generallyBinding">https://inspire.ec.europa.eu/codelist/RegulationNatureValue/generallyBinding</a>
<b>geometria</b>	





plan

<https://www.gov.pl/zagospodarowanieprzestrzenne/app/AktPlanowaniaPrzestrzennego/PL.ZIPPZP.9556/247401-POG/1POG>

obszar uzupełnienia zabudowy

PL.ZIPPZP.9556\_247401-POG\_1POG-8OUZ\_20241120T073416

identyfier

<https://www.gov.pl/zagospodarowanieprzestrzenne/app/ObszarUzupelnieniaZabudowy/PL.ZIPPZP.9556/247401-POG/1POG-8OUZ/20241120T073416>

przestrzen nazw

PL.ZIPPZP.9556/247401-POG

lokalny id

1POG-8OUZ

wersja id

20241120T073416

początek wersji obiektu

2024-11-20T07:34:16

nazwa

Obszar uzupełnienia zabudowy

oznaczenie

8OUZ

symbol

OUZ

obowiązuje od

2024-11-20

obowiązuje do

obecnie

status

w opracowaniu  
<https://inspire.ec.europa.eu/codelist/ProcessStepGeneralValue/elaboration>

charakter ustalenia

ogólnie wiążące  
<https://inspire.ec.europa.eu/codelist/RegulationNatureValue/generallyBinding>

geometria



plan

<https://www.gov.pl/zagospodarowanieprzestrzenne/app/AktPlanowaniaPrzestrzennego/PL.ZIPPZP.9556/247401-POG/1POG>


obszar uzupełnienia zabudowy

PL.ZIPPZP.9556\_247401-POG\_1POG-9OUZ\_20241120T073416


identyfier

<https://www.gov.pl/zagospodarowanieprzestrzenne/app>



	/ObszarUzupelnieniaZabudowy/PL.ZIPPZP.9556/247401-POG/1POG-9OUZ/20241120T073416
przestrzen nazw	PL.ZIPPZP.9556/247401-POG
lokalny id	1POG-9OUZ
wersja id	20241120T073416
początek wersji obiektu	2024-11-20T07:34:16
nazwa	Obszar uzupełnienia zabudowy
oznaczenie	9OUZ
symbol	OUZ
obowiązuje od	2024-11-20
obowiązuje do	obecnie
status	w opracowaniu <a href="https://inspire.ec.europa.eu/codelist/ProcessStepGeneralValue/elaboration">https://inspire.ec.europa.eu/codelist/ProcessStepGeneralValue/elaboration</a>
charakter ustalenia	ogólnie wiążące <a href="https://inspire.ec.europa.eu/codelist/RegulationNatureValue/generallyBinding">https://inspire.ec.europa.eu/codelist/RegulationNatureValue/generallyBinding</a>
geometria	
plan	<a href="https://www.gov.pl/zagospodarowanieprzestrzenne/app/AktPlanowaniaPrzestrzennego/PL.ZIPPZP.9556/247401-POG/1POG">https://www.gov.pl/zagospodarowanieprzestrzenne/app/AktPlanowaniaPrzestrzennego/PL.ZIPPZP.9556/247401-POG/1POG</a>
obszar uzupełnienia zabudowy	PL.ZIPPZP.9556_247401-POG_1POG-10OUZ_20241120T073416
identyfier	<a href="https://www.gov.pl/zagospodarowanieprzestrzenne/app/ObszarUzupelnieniaZabudowy/PL.ZIPPZP.9556/247401-POG/1POG-10OUZ/20241120T073416">https://www.gov.pl/zagospodarowanieprzestrzenne/app/ObszarUzupelnieniaZabudowy/PL.ZIPPZP.9556/247401-POG/1POG-10OUZ/20241120T073416</a>
przestrzen nazw	PL.ZIPPZP.9556/247401-POG
lokalny id	1POG-10OUZ
wersja id	20241120T073416
początek wersji obiektu	2024-11-20T07:34:16
nazwa	Obszar uzupełnienia zabudowy
oznaczenie	10OUZ
symbol	OUZ
obowiązuje od	2024-11-20
obowiązuje do	obecnie
status	w opracowaniu <a href="https://inspire.ec.europa.eu/codelist/ProcessStepGeneralValue">https://inspire.ec.europa.eu/codelist/ProcessStepGeneralValue</a>

	<a href="#">/elaboration</a>
<b>charakter ustalenia</b>	ogólnie wiążące <a href="https://inspire.ec.europa.eu/codelist/RegulationNatureValue/generallyBinding">https://inspire.ec.europa.eu/codelist/RegulationNatureValue/generallyBinding</a>
<b>geometria</b>	
<b>plan</b>	<a href="https://www.gov.pl/zagospodarowanieprzestrzenne/app/AktPlanowaniaPrzestrzennego/PL.ZIPPZP.9556/247401-POG/1POG">https://www.gov.pl/zagospodarowanieprzestrzenne/app/AktPlanowaniaPrzestrzennego/PL.ZIPPZP.9556/247401-POG/1POG</a>
<b>obszar uzupełnienia zabudowy</b>	PL.ZIPPZP.9556_247401-POG_1POG-11OUZ_20241120T073416
<b>identfier</b>	<a href="https://www.gov.pl/zagospodarowanieprzestrzenne/app/ObszarUzupelnieniaZabudowy/PL.ZIPPZP.9556/247401-POG/1POG-11OUZ/20241120T073416">https://www.gov.pl/zagospodarowanieprzestrzenne/app/ObszarUzupelnieniaZabudowy/PL.ZIPPZP.9556/247401-POG/1POG-11OUZ/20241120T073416</a>
<b>przestrzen nazw</b>	PL.ZIPPZP.9556/247401-POG
<b>lokalny id</b>	1POG-11OUZ
<b>wersja id</b>	20241120T073416
<b>początek wersji obiektu</b>	2024-11-20T07:34:16
<b>nazwa</b>	Obszar uzupełnienia zabudowy
<b>oznaczenie</b>	11OUZ
<b>symbol</b>	OUZ
<b>obowiązuje od</b>	2024-11-20
<b>obowiązuje do</b>	obecnie
<b>status</b>	w opracowaniu <a href="https://inspire.ec.europa.eu/codelist/ProcessStepGeneralValue/elaboration">https://inspire.ec.europa.eu/codelist/ProcessStepGeneralValue/elaboration</a>
<b>charakter ustalenia</b>	ogólnie wiążące <a href="https://inspire.ec.europa.eu/codelist/RegulationNatureValue/generallyBinding">https://inspire.ec.europa.eu/codelist/RegulationNatureValue/generallyBinding</a>
<b>geometria</b>	
<b>plan</b>	<a href="https://www.gov.pl/zagospodarowanieprzestrzenne/app">https://www.gov.pl/zagospodarowanieprzestrzenne/app</a>

<b>obszar uzupełnienia zabudowy</b>	PL.ZIPPZP.9556_247401-POG_1POG-12OUZ_20241120T073416
<b>identfier</b>	<a href="https://www.gov.pl/zagospodarowanieprzestrzenne/app/ObszarUzupelnieniaZabudowy/PL.ZIPPZP.9556/247401-POG/1POG-12OUZ/20241120T073416">https://www.gov.pl/zagospodarowanieprzestrzenne/app/ObszarUzupelnieniaZabudowy/PL.ZIPPZP.9556/247401-POG/1POG-12OUZ/20241120T073416</a>
<b>przestrzen nazw</b>	PL.ZIPPZP.9556/247401-POG
<b>lokalny id</b>	1POG-12OUZ
<b>wersja id</b>	20241120T073416
<b>poczatek wersji obiektu</b>	2024-11-20T07:34:16
<b>nazwa</b>	Obszar uzupełnienia zabudowy
<b>oznaczenie</b>	12OUZ
<b>symbol</b>	OUZ
<b>obowiazuje od</b>	2024-11-20
<b>obowiazuje do</b>	obecnie
<b>status</b>	w opracowaniu <a href="https://inspire.ec.europa.eu/codelist/ProcessStepGeneralValue/elaboration">https://inspire.ec.europa.eu/codelist/ProcessStepGeneralValue/elaboration</a>
<b>charakter ustalenia</b>	ogólnie wiążące <a href="https://inspire.ec.europa.eu/codelist/RegulationNatureValue/generallyBinding">https://inspire.ec.europa.eu/codelist/RegulationNatureValue/generallyBinding</a>
<b>geometria</b>	
<b>plan</b>	<a href="https://www.gov.pl/zagospodarowanieprzestrzenne/app/AktPlanowaniaPrzestrzennego/PL.ZIPPZP.9556/247401-POG/1POG">https://www.gov.pl/zagospodarowanieprzestrzenne/app/AktPlanowaniaPrzestrzennego/PL.ZIPPZP.9556/247401-POG/1POG</a>

<b>obszar uzupełnienia zabudowy</b>	PL.ZIPPZP.9556_247401-POG_1POG-13OUZ_20241120T073416
<b>identfier</b>	<a href="https://www.gov.pl/zagospodarowanieprzestrzenne/app/ObszarUzupelnieniaZabudowy/PL.ZIPPZP.9556/247401-POG/1POG-13OUZ/20241120T073416">https://www.gov.pl/zagospodarowanieprzestrzenne/app/ObszarUzupelnieniaZabudowy/PL.ZIPPZP.9556/247401-POG/1POG-13OUZ/20241120T073416</a>
<b>przestrzen nazw</b>	PL.ZIPPZP.9556/247401-POG
<b>lokalny id</b>	1POG-13OUZ
<b>wersja id</b>	20241120T073416
<b>poczatek wersji obiektu</b>	2024-11-20T07:34:16
<b>nazwa</b>	Obszar uzupełnienia zabudowy
<b>oznaczenie</b>	13OUZ
<b>symbol</b>	OUZ
<b>obowiazuje od</b>	2024-11-20

<b>obowiązuje do</b>	obecnie
<b>status</b>	w opracowaniu <a href="https://inspire.ec.europa.eu/codelist/ProcessStepGeneralValue/elaboration">https://inspire.ec.europa.eu/codelist/ProcessStepGeneralValue/elaboration</a>
<b>charakter ustalenia</b>	ogólnie wiążące <a href="https://inspire.ec.europa.eu/codelist/RegulationNatureValue/generallyBinding">https://inspire.ec.europa.eu/codelist/RegulationNatureValue/generallyBinding</a>
<b>geometria</b>	
<b>plan</b>	<a href="https://www.gov.pl/zagospodarowanieprzestrzenne/app/AktPlanowaniaPrzestrzennego/PL.ZIPPZP.9556/247401-POG/1POG">https://www.gov.pl/zagospodarowanieprzestrzenne/app/AktPlanowaniaPrzestrzennego/PL.ZIPPZP.9556/247401-POG/1POG</a>
<b>obszar uzupełnienia zabudowy</b>	PL.ZIPPZP.9556_247401-POG_1POG-14OUZ_20241120T073416
<b>identfier</b>	<a href="https://www.gov.pl/zagospodarowanieprzestrzenne/app/ObszarUzupelnieniaZabudowy/PL.ZIPPZP.9556/247401-POG/1POG-14OUZ/20241120T073416">https://www.gov.pl/zagospodarowanieprzestrzenne/app/ObszarUzupelnieniaZabudowy/PL.ZIPPZP.9556/247401-POG/1POG-14OUZ/20241120T073416</a>
<b>przestrzen nazw</b>	PL.ZIPPZP.9556/247401-POG
<b>lokalny id</b>	1POG-14OUZ
<b>wersja id</b>	20241120T073416
<b>początek wersji obiektu</b>	2024-11-20T07:34:16
<b>nazwa</b>	Obszar uzupełnienia zabudowy
<b>oznaczenie</b>	14OUZ
<b>symbol</b>	OUZ
<b>obowiązuje od</b>	2024-11-20
<b>obowiązuje do</b>	obecnie
<b>status</b>	w opracowaniu <a href="https://inspire.ec.europa.eu/codelist/ProcessStepGeneralValue/elaboration">https://inspire.ec.europa.eu/codelist/ProcessStepGeneralValue/elaboration</a>
<b>charakter ustalenia</b>	ogólnie wiążące <a href="https://inspire.ec.europa.eu/codelist/RegulationNatureValue/generallyBinding">https://inspire.ec.europa.eu/codelist/RegulationNatureValue/generallyBinding</a>
<b>geometria</b>	





plan

<https://www.gov.pl/zagospodarowanieprzestrzenne/app/AktPlanowaniaPrzestrzennego/PL.ZIPPZP.9556/247401-POG/1POG>

obszar uzupełnienia zabudowy

PL.ZIPPZP.9556\_247401-POG\_1POG-15OUZ\_20241120T073416

identyfier

<https://www.gov.pl/zagospodarowanieprzestrzenne/app/ObszarUzupelnieniaZabudowy/PL.ZIPPZP.9556/247401-POG/1POG-15OUZ/20241120T073416>

przestrzen nazw

PL.ZIPPZP.9556/247401-POG

lokalny id

1POG-15OUZ

wersja id

20241120T073416

początek wersji obiektu

2024-11-20T07:34:16

nazwa

Obszar uzupełnienia zabudowy

oznaczenie

15OUZ

symbol

OUZ

obowiązuje od

2024-11-20

obowiązuje do

obecnie

status

w opracowaniu  
<https://inspire.ec.europa.eu/codelist/ProcessStepGeneralValue/elaboration>

charakter ustalenia

ogólnie wiążące  
<https://inspire.ec.europa.eu/codelist/RegulationNatureValue/generallyBinding>

geometria



plan

<https://www.gov.pl/zagospodarowanieprzestrzenne/app/AktPlanowaniaPrzestrzennego/PL.ZIPPZP.9556/247401-POG/1POG>


obszar uzupełnienia zabudowy



PL.ZIPPZP.9556\_247401-POG\_1POG-16OUZ\_20250130T102756


identyfier

<https://www.gov.pl/zagospodarowanieprzestrzenne/app>




	/ObszarUzupełnieniaZabudowy/PL.ZIPPZP.9556/247401-POG/1POG-16OUZ/20250130T102756
przestrzen nazw	PL.ZIPPZP.9556/247401-POG
lokalny id	1POG-16OUZ
wersja id	20250130T102756
początek wersji obiektu	2025-01-30T10:27:56
nazwa	Obszar uzupełnienia zabudowy
oznaczenie	16OUZ
symbol	OUZ
obowiązuje od	2024-11-20
obowiązuje do	obecnie
status	w opracowaniu <a href="https://inspire.ec.europa.eu/codelist/ProcessStepGeneralValue/elaboration">https://inspire.ec.europa.eu/codelist/ProcessStepGeneralValue/elaboration</a>
charakter ustalenia	ogólnie wiążące <a href="https://inspire.ec.europa.eu/codelist/RegulationNatureValue/generallyBinding">https://inspire.ec.europa.eu/codelist/RegulationNatureValue/generallyBinding</a>
geometria	
plan	<a href="https://www.gov.pl/zagospodarowanieprzestrzenne/app/AktPlanowaniaPrzestrzennego/PL.ZIPPZP.9556/247401-POG/1POG">https://www.gov.pl/zagospodarowanieprzestrzenne/app/AktPlanowaniaPrzestrzennego/PL.ZIPPZP.9556/247401-POG/1POG</a>
obszar uzupełnienia zabudowy	PL.ZIPPZP.9556_247401-POG_1POG-17OUZ_20250130T101104
identyfier	<a href="https://www.gov.pl/zagospodarowanieprzestrzenne/app/ObszarUzupełnieniaZabudowy/PL.ZIPPZP.9556/247401-POG/1POG-17OUZ/20250130T101104">https://www.gov.pl/zagospodarowanieprzestrzenne/app/ObszarUzupełnieniaZabudowy/PL.ZIPPZP.9556/247401-POG/1POG-17OUZ/20250130T101104</a>
przestrzen nazw	PL.ZIPPZP.9556/247401-POG
lokalny id	1POG-17OUZ
wersja id	20250130T101104
początek wersji obiektu	2025-01-30T10:11:04
nazwa	Obszar uzupełnienia zabudowy
oznaczenie	17OUZ
symbol	OUZ
obowiązuje od	2024-11-20
obowiązuje do	obecnie
status	w opracowaniu <a href="https://inspire.ec.europa.eu/codelist/ProcessStepGeneralValue">https://inspire.ec.europa.eu/codelist/ProcessStepGeneralValue</a>

	<a href="#">/elaboration</a>
<b>charakter ustalenia</b>	ogólnie wiążące <a href="https://inspire.ec.europa.eu/codelist/RegulationNatureValue/generallyBinding">https://inspire.ec.europa.eu/codelist/RegulationNatureValue/generallyBinding</a>
<b>geometria</b>	 A map of Siemianowice Śląskie showing a red-outlined area. The map includes labels for 'Siemianowice Śląskie' and shows various urban features like roads and buildings.
<b>plan</b>	<a href="https://www.gov.pl/zagospodarowanieprzestrzenne/app/AktPlanowaniaPrzestrzennego/PL.ZIPPZP.9556/247401-POG/1POG">https://www.gov.pl/zagospodarowanieprzestrzenne/app/AktPlanowaniaPrzestrzennego/PL.ZIPPZP.9556/247401-POG/1POG</a>
<b>obszar uzupełnienia zabudowy</b>	PL.ZIPPZP.9556_247401-POG_1POG-18OUZ_20241120T073416
<b>identyfier</b>	<a href="https://www.gov.pl/zagospodarowanieprzestrzenne/app/ObszarUzupelnieniaZabudowy/PL.ZIPPZP.9556/247401-POG/1POG-18OUZ/20241120T073416">https://www.gov.pl/zagospodarowanieprzestrzenne/app/ObszarUzupelnieniaZabudowy/PL.ZIPPZP.9556/247401-POG/1POG-18OUZ/20241120T073416</a>
<b>przestrzen nazw</b>	PL.ZIPPZP.9556/247401-POG
<b>lokalny id</b>	1POG-18OUZ
<b>wersja id</b>	20241120T073416
<b>początek wersji obiektu</b>	2024-11-20T07:34:16
<b>nazwa</b>	Obszar uzupełnienia zabudowy
<b>oznaczenie</b>	18OUZ
<b>symbol</b>	OUZ
<b>obowiązuje od</b>	2024-11-20
<b>obowiązuje do</b>	obecnie
<b>status</b>	w opracowaniu <a href="https://inspire.ec.europa.eu/codelist/ProcessStepGeneralValue/elaboration">https://inspire.ec.europa.eu/codelist/ProcessStepGeneralValue/elaboration</a>
<b>charakter ustalenia</b>	ogólnie wiążące <a href="https://inspire.ec.europa.eu/codelist/RegulationNatureValue/generallyBinding">https://inspire.ec.europa.eu/codelist/RegulationNatureValue/generallyBinding</a>
<b>geometria</b>	 An aerial photograph showing a building complex with a red outline. The complex includes several buildings with dark roofs and is surrounded by greenery and a road.
<b>plan</b>	<a href="https://www.gov.pl/zagospodarowanieprzestrzenne/app">https://www.gov.pl/zagospodarowanieprzestrzenne/app</a>

<b>obszar uzupełnienia zabudowy</b>	PL.ZIPPZP.9556_247401-POG_1POG-19OUZ_20250130T103347
<b>identfier</b>	<a href="https://www.gov.pl/zagospodarowanieprzestrzenne/app/ObszarUzupelnieniaZabudowy/PL.ZIPPZP.9556/247401-POG/1POG-19OUZ/20250130T103347">https://www.gov.pl/zagospodarowanieprzestrzenne/app/ObszarUzupelnieniaZabudowy/PL.ZIPPZP.9556/247401-POG/1POG-19OUZ/20250130T103347</a>
<b>przestrzen nazw</b>	PL.ZIPPZP.9556/247401-POG
<b>lokalny id</b>	1POG-19OUZ
<b>wersja id</b>	20250130T103347
<b>poczatek wersji obiektu</b>	2025-01-30T10:33:47
<b>nazwa</b>	Obszar uzupełnienia zabudowy
<b>oznaczenie</b>	19OUZ
<b>symbol</b>	OUZ
<b>obowiazuje od</b>	2024-11-20
<b>obowiazuje do</b>	obecnie
<b>status</b>	w opracowaniu <a href="https://inspire.ec.europa.eu/codelist/ProcessStepGeneralValue/elaboration">https://inspire.ec.europa.eu/codelist/ProcessStepGeneralValue/elaboration</a>
<b>charakter ustalenia</b>	ogólnie wiążące <a href="https://inspire.ec.europa.eu/codelist/RegulationNatureValue/generallyBinding">https://inspire.ec.europa.eu/codelist/RegulationNatureValue/generallyBinding</a>
<b>geometria</b>	
<b>plan</b>	<a href="https://www.gov.pl/zagospodarowanieprzestrzenne/app/AktPlanowaniaPrzestrzennego/PL.ZIPPZP.9556/247401-POG/1POG">https://www.gov.pl/zagospodarowanieprzestrzenne/app/AktPlanowaniaPrzestrzennego/PL.ZIPPZP.9556/247401-POG/1POG</a>

<b>obszar uzupełnienia zabudowy</b>	PL.ZIPPZP.9556_247401-POG_1POG-20OUZ_20241120T073416
<b>identfier</b>	<a href="https://www.gov.pl/zagospodarowanieprzestrzenne/app/ObszarUzupelnieniaZabudowy/PL.ZIPPZP.9556/247401-POG/1POG-20OUZ/20241120T073416">https://www.gov.pl/zagospodarowanieprzestrzenne/app/ObszarUzupelnieniaZabudowy/PL.ZIPPZP.9556/247401-POG/1POG-20OUZ/20241120T073416</a>
<b>przestrzen nazw</b>	PL.ZIPPZP.9556/247401-POG
<b>lokalny id</b>	1POG-20OUZ
<b>wersja id</b>	20241120T073416
<b>poczatek wersji obiektu</b>	2024-11-20T07:34:16
<b>nazwa</b>	Obszar uzupełnienia zabudowy
<b>oznaczenie</b>	20OUZ
<b>symbol</b>	OUZ
<b>obowiazuje od</b>	2024-11-20

<b>obowiązuje do</b>	obecnie
<b>status</b>	w opracowaniu <a href="https://inspire.ec.europa.eu/codelist/ProcessStepGeneralValue/elaboration">https://inspire.ec.europa.eu/codelist/ProcessStepGeneralValue/elaboration</a>
<b>charakter ustalenia</b>	ogólnie wiążące <a href="https://inspire.ec.europa.eu/codelist/RegulationNatureValue/generallyBinding">https://inspire.ec.europa.eu/codelist/RegulationNatureValue/generallyBinding</a>
<b>geometria</b>	
<b>plan</b>	<a href="https://www.gov.pl/zagospodarowanieprzestrzenne/app/AktPlanowaniaPrzestrzennego/PL.ZIPPZP.9556/247401-POG/1POG">https://www.gov.pl/zagospodarowanieprzestrzenne/app/AktPlanowaniaPrzestrzennego/PL.ZIPPZP.9556/247401-POG/1POG</a>
<b>obszar uzupełnienia zabudowy</b>	PL.ZIPPZP.9556_247401-POG_1POG-21OUZ_20250130T101029
<b>identyfier</b>	<a href="https://www.gov.pl/zagospodarowanieprzestrzenne/app/ObszarUzupelnieniaZabudowy/PL.ZIPPZP.9556/247401-POG/1POG-21OUZ/20250130T101029">https://www.gov.pl/zagospodarowanieprzestrzenne/app/ObszarUzupelnieniaZabudowy/PL.ZIPPZP.9556/247401-POG/1POG-21OUZ/20250130T101029</a>
<b>przestrzen nazw</b>	PL.ZIPPZP.9556/247401-POG
<b>lokalny id</b>	1POG-21OUZ
<b>wersja id</b>	20250130T101029
<b>początek wersji obiektu</b>	2025-01-30T10:10:29
<b>nazwa</b>	Obszar uzupełnienia zabudowy
<b>oznaczenie</b>	21OUZ
<b>symbol</b>	OUZ
<b>obowiązuje od</b>	2024-11-20
<b>obowiązuje do</b>	obecnie
<b>status</b>	w opracowaniu <a href="https://inspire.ec.europa.eu/codelist/ProcessStepGeneralValue/elaboration">https://inspire.ec.europa.eu/codelist/ProcessStepGeneralValue/elaboration</a>
<b>charakter ustalenia</b>	ogólnie wiążące <a href="https://inspire.ec.europa.eu/codelist/RegulationNatureValue/generallyBinding">https://inspire.ec.europa.eu/codelist/RegulationNatureValue/generallyBinding</a>
<b>geometria</b>	





plan

<https://www.gov.pl/zagospodarowanieprzestrzenne/app/AktPlanowaniaPrzestrzennego/PL.ZIPPZP.9556/247401-POG/1POG>

obszar uzupełnienia zabudowy

PL.ZIPPZP.9556\_247401-POG\_1POG-22OUZ\_20241120T073416

identyfier

<https://www.gov.pl/zagospodarowanieprzestrzenne/app/ObszarUzupelnieniaZabudowy/PL.ZIPPZP.9556/247401-POG/1POG-22OUZ/20241120T073416>

przestrzen nazw

PL.ZIPPZP.9556/247401-POG

lokalny id

1POG-22OUZ

wersja id

20241120T073416

początek wersji obiektu

2024-11-20T07:34:16

nazwa

Obszar uzupełnienia zabudowy

oznaczenie

22OUZ

symbol

OUZ

obowiązuje od

2024-11-20

obowiązuje do

obecnie

status

w opracowaniu  
<https://inspire.ec.europa.eu/codelist/ProcessStepGeneralValue/elaboration>

charakter ustalenia

ogólnie wiążące  
<https://inspire.ec.europa.eu/codelist/RegulationNatureValue/generallyBinding>

geometria



plan

<https://www.gov.pl/zagospodarowanieprzestrzenne/app/AktPlanowaniaPrzestrzennego/PL.ZIPPZP.9556/247401-POG/1POG>


obszar uzupełnienia zabudowy



PL.ZIPPZP.9556\_247401-POG\_1POG-23OUZ\_20250130T094415


identyfier

<https://www.gov.pl/zagospodarowanieprzestrzenne/app>



	/ObszarUzupełnieniaZabudowy/PL.ZIPPZP.9556/247401-POG/1POG-23OUZ/20250130T094415
przestrzen nazw	PL.ZIPPZP.9556/247401-POG
lokalny id	1POG-23OUZ
wersja id	20250130T094415
początek wersji obiektu	2025-01-30T09:44:15
nazwa	Obszar uzupełnienia zabudowy
oznaczenie	23OUZ
symbol	OUZ
obowiązuje od	2024-11-20
obowiązuje do	obecnie
status	w opracowaniu <a href="https://inspire.ec.europa.eu/codelist/ProcessStepGeneralValue/elaboration">https://inspire.ec.europa.eu/codelist/ProcessStepGeneralValue/elaboration</a>
charakter ustalenia	ogólnie wiążące <a href="https://inspire.ec.europa.eu/codelist/RegulationNatureValue/generallyBinding">https://inspire.ec.europa.eu/codelist/RegulationNatureValue/generallyBinding</a>
geometria	
plan	<a href="https://www.gov.pl/zagospodarowanieprzestrzenne/app/AktPlanowaniaPrzestrzennego/PL.ZIPPZP.9556/247401-POG/1POG">https://www.gov.pl/zagospodarowanieprzestrzenne/app/AktPlanowaniaPrzestrzennego/PL.ZIPPZP.9556/247401-POG/1POG</a>
obszar uzupełnienia zabudowy	PL.ZIPPZP.9556_247401-POG_1POG-24OUZ_20250130T094153
identyfier	<a href="https://www.gov.pl/zagospodarowanieprzestrzenne/app/ObszarUzupełnieniaZabudowy/PL.ZIPPZP.9556/247401-POG/1POG-24OUZ/20250130T094153">https://www.gov.pl/zagospodarowanieprzestrzenne/app/ObszarUzupełnieniaZabudowy/PL.ZIPPZP.9556/247401-POG/1POG-24OUZ/20250130T094153</a>
przestrzen nazw	PL.ZIPPZP.9556/247401-POG
lokalny id	1POG-24OUZ
wersja id	20250130T094153
początek wersji obiektu	2025-01-30T09:41:53
nazwa	Obszar uzupełnienia zabudowy
oznaczenie	24OUZ
symbol	OUZ
obowiązuje od	2024-11-20
obowiązuje do	obecnie
status	w opracowaniu <a href="https://inspire.ec.europa.eu/codelist/ProcessStepGeneralValue">https://inspire.ec.europa.eu/codelist/ProcessStepGeneralValue</a>

	<a href="#">/elaboration</a>
<b>charakter ustalenia</b>	ogólnie wiążące <a href="https://inspire.ec.europa.eu/codelist/RegulationNatureValue/generallyBinding">https://inspire.ec.europa.eu/codelist/RegulationNatureValue/generallyBinding</a>
<b>geometria</b>	
<b>plan</b>	<a href="https://www.gov.pl/zagospodarowanieprzestrzenne/app/AktPlanowaniaPrzestrzennego/PL.ZIPPZP.9556/247401-POG/1POG">https://www.gov.pl/zagospodarowanieprzestrzenne/app/AktPlanowaniaPrzestrzennego/PL.ZIPPZP.9556/247401-POG/1POG</a>
<b>obszar uzupełnienia zabudowy</b>	PL.ZIPPZP.9556_247401-POG_1POG-25OUZ_20241120T073416
<b>identfier</b>	<a href="https://www.gov.pl/zagospodarowanieprzestrzenne/app/ObszarUzupelnieniaZabudowy/PL.ZIPPZP.9556/247401-POG/1POG-25OUZ/20241120T073416">https://www.gov.pl/zagospodarowanieprzestrzenne/app/ObszarUzupelnieniaZabudowy/PL.ZIPPZP.9556/247401-POG/1POG-25OUZ/20241120T073416</a>
<b>przestrzen nazw</b>	PL.ZIPPZP.9556/247401-POG
<b>lokalny id</b>	1POG-25OUZ
<b>wersja id</b>	20241120T073416
<b>początek wersji obiektu</b>	2024-11-20T07:34:16
<b>nazwa</b>	Obszar uzupełnienia zabudowy
<b>oznaczenie</b>	25OUZ
<b>symbol</b>	OUZ
<b>obowiązuje od</b>	2024-11-20
<b>obowiązuje do</b>	obecnie
<b>status</b>	w opracowaniu <a href="https://inspire.ec.europa.eu/codelist/ProcessStepGeneralValue/elaboration">https://inspire.ec.europa.eu/codelist/ProcessStepGeneralValue/elaboration</a>
<b>charakter ustalenia</b>	ogólnie wiążące <a href="https://inspire.ec.europa.eu/codelist/RegulationNatureValue/generallyBinding">https://inspire.ec.europa.eu/codelist/RegulationNatureValue/generallyBinding</a>
<b>geometria</b>	
<b>plan</b>	<a href="https://www.gov.pl/zagospodarowanieprzestrzenne/app">https://www.gov.pl/zagospodarowanieprzestrzenne/app</a>

<b>obszar uzupełnienia zabudowy</b>	PL.ZIPPZP.9556_247401-POG_1POG-26OUZ_20241120T073416
<b>identfier</b>	<a href="https://www.gov.pl/zagospodarowanieprzestrzenne/app/ObszarUzupelnieniaZabudowy/PL.ZIPPZP.9556/247401-POG/1POG-26OUZ/20241120T073416">https://www.gov.pl/zagospodarowanieprzestrzenne/app/ObszarUzupelnieniaZabudowy/PL.ZIPPZP.9556/247401-POG/1POG-26OUZ/20241120T073416</a>
<b>przestrzen nazw</b>	PL.ZIPPZP.9556/247401-POG
<b>lokalny id</b>	1POG-26OUZ
<b>wersja id</b>	20241120T073416
<b>początek wersji obiektu</b>	2024-11-20T07:34:16
<b>nazwa</b>	Obszar uzupełnienia zabudowy
<b>oznaczenie</b>	26OUZ
<b>symbol</b>	OUZ
<b>obowiązuje od</b>	2024-11-20
<b>obowiązuje do</b>	obecnie
<b>status</b>	w opracowaniu <a href="https://inspire.ec.europa.eu/codelist/ProcessStepGeneralValue/elaboration">https://inspire.ec.europa.eu/codelist/ProcessStepGeneralValue/elaboration</a>
<b>charakter ustalenia</b>	ogólnie wiążące <a href="https://inspire.ec.europa.eu/codelist/RegulationNatureValue/generallyBinding">https://inspire.ec.europa.eu/codelist/RegulationNatureValue/generallyBinding</a>
<b>geometria</b>	
<b>plan</b>	<a href="https://www.gov.pl/zagospodarowanieprzestrzenne/app/AktPlanowaniaPrzestrzennego/PL.ZIPPZP.9556/247401-POG/1POG">https://www.gov.pl/zagospodarowanieprzestrzenne/app/AktPlanowaniaPrzestrzennego/PL.ZIPPZP.9556/247401-POG/1POG</a>

<b>obszar uzupełnienia zabudowy</b>	PL.ZIPPZP.9556_247401-POG_1POG-27OUZ_20241120T073416
<b>identfier</b>	<a href="https://www.gov.pl/zagospodarowanieprzestrzenne/app/ObszarUzupelnieniaZabudowy/PL.ZIPPZP.9556/247401-POG/1POG-27OUZ/20241120T073416">https://www.gov.pl/zagospodarowanieprzestrzenne/app/ObszarUzupelnieniaZabudowy/PL.ZIPPZP.9556/247401-POG/1POG-27OUZ/20241120T073416</a>
<b>przestrzen nazw</b>	PL.ZIPPZP.9556/247401-POG
<b>lokalny id</b>	1POG-27OUZ
<b>wersja id</b>	20241120T073416
<b>początek wersji obiektu</b>	2024-11-20T07:34:16
<b>nazwa</b>	Obszar uzupełnienia zabudowy
<b>oznaczenie</b>	27OUZ
<b>symbol</b>	OUZ
<b>obowiązuje od</b>	2024-11-20

<b>obowiązuje do</b>	obecnie
<b>status</b>	w opracowaniu <a href="https://inspire.ec.europa.eu/codelist/ProcessStepGeneralValue/elaboration">https://inspire.ec.europa.eu/codelist/ProcessStepGeneralValue/elaboration</a>
<b>charakter ustalenia</b>	ogólnie wiążące <a href="https://inspire.ec.europa.eu/codelist/RegulationNatureValue/generallyBinding">https://inspire.ec.europa.eu/codelist/RegulationNatureValue/generallyBinding</a>
<b>geometria</b>	
<b>plan</b>	<a href="https://www.gov.pl/zagospodarowanieprzestrzenne/app/AktPlanowaniaPrzestrzennego/PL.ZIPPZP.9556/247401-POG/1POG">https://www.gov.pl/zagospodarowanieprzestrzenne/app/AktPlanowaniaPrzestrzennego/PL.ZIPPZP.9556/247401-POG/1POG</a>
<b>obszar uzupełnienia zabudowy</b>	PL.ZIPPZP.9556_247401-POG_1POG-28OUZ_20241120T073416
<b>identyfier</b>	<a href="https://www.gov.pl/zagospodarowanieprzestrzenne/app/ObszarUzupelnieniaZabudowy/PL.ZIPPZP.9556/247401-POG/1POG-28OUZ/20241120T073416">https://www.gov.pl/zagospodarowanieprzestrzenne/app/ObszarUzupelnieniaZabudowy/PL.ZIPPZP.9556/247401-POG/1POG-28OUZ/20241120T073416</a>
<b>przestrzen nazw</b>	PL.ZIPPZP.9556/247401-POG
<b>lokalny id</b>	1POG-28OUZ
<b>wersja id</b>	20241120T073416
<b>początek wersji obiektu</b>	2024-11-20T07:34:16
<b>nazwa</b>	Obszar uzupełnienia zabudowy
<b>oznaczenie</b>	28OUZ
<b>symbol</b>	OUZ
<b>obowiązuje od</b>	2024-11-20
<b>obowiązuje do</b>	obecnie
<b>status</b>	w opracowaniu <a href="https://inspire.ec.europa.eu/codelist/ProcessStepGeneralValue/elaboration">https://inspire.ec.europa.eu/codelist/ProcessStepGeneralValue/elaboration</a>
<b>charakter ustalenia</b>	ogólnie wiążące <a href="https://inspire.ec.europa.eu/codelist/RegulationNatureValue/generallyBinding">https://inspire.ec.europa.eu/codelist/RegulationNatureValue/generallyBinding</a>
<b>geometria</b>	





plan

<https://www.gov.pl/zagospodarowanieprzestrzenne/app/AktPlanowaniaPrzestrzennego/PL.ZIPPZP.9556/247401-POG/1POG>

obszar uzupełnienia zabudowy

PL.ZIPPZP.9556\_247401-POG\_1POG-29OUZ\_20241120T073416

identyfier

<https://www.gov.pl/zagospodarowanieprzestrzenne/app/ObszarUzupelnieniaZabudowy/PL.ZIPPZP.9556/247401-POG/1POG-29OUZ/20241120T073416>

przestrzen nazw

PL.ZIPPZP.9556/247401-POG

lokalny id

1POG-29OUZ

wersja id

20241120T073416

początek wersji obiektu

2024-11-20T07:34:16

nazwa

Obszar uzupełnienia zabudowy

oznaczenie

29OUZ

symbol

OUZ

obowiązuje od

2024-11-20

obowiązuje do

obecnie

status

w opracowaniu  
<https://inspire.ec.europa.eu/codelist/ProcessStepGeneralValue/elaboration>

charakter ustalenia

ogólnie wiążące  
<https://inspire.ec.europa.eu/codelist/RegulationNatureValue/generallyBinding>

geometria



plan

<https://www.gov.pl/zagospodarowanieprzestrzenne/app/AktPlanowaniaPrzestrzennego/PL.ZIPPZP.9556/247401-POG/1POG>


obszar uzupełnienia zabudowy

PL.ZIPPZP.9556\_247401-POG\_1POG-30OUZ\_20250130T095932


identyfier

<https://www.gov.pl/zagospodarowanieprzestrzenne/app>



	/ObszarUzupełnieniaZabudowy/PL.ZIPPZP.9556/247401-POG/1POG-30OUZ/20250130T095932
przestrzen nazw	PL.ZIPPZP.9556/247401-POG
lokalny id	1POG-30OUZ
wersja id	20250130T095932
początek wersji obiektu	2025-01-30T09:59:32
nazwa	Obszar uzupełnienia zabudowy
oznaczenie	30OUZ
symbol	OUZ
obowiązuje od	2024-11-20
obowiązuje do	obecnie
status	w opracowaniu <a href="https://inspire.ec.europa.eu/codelist/ProcessStepGeneralValue/elaboration">https://inspire.ec.europa.eu/codelist/ProcessStepGeneralValue/elaboration</a>
charakter ustalenia	ogólnie wiążące <a href="https://inspire.ec.europa.eu/codelist/RegulationNatureValue/generallyBinding">https://inspire.ec.europa.eu/codelist/RegulationNatureValue/generallyBinding</a>
geometria	
plan	<a href="https://www.gov.pl/zagospodarowanieprzestrzenne/app/AktPlanowaniaPrzestrzennego/PL.ZIPPZP.9556/247401-POG/1POG">https://www.gov.pl/zagospodarowanieprzestrzenne/app/AktPlanowaniaPrzestrzennego/PL.ZIPPZP.9556/247401-POG/1POG</a>
obszar uzupełnienia zabudowy	PL.ZIPPZP.9556_247401-POG_1POG-31OUZ_20241120T073416
identyfier	<a href="https://www.gov.pl/zagospodarowanieprzestrzenne/app/ObszarUzupełnieniaZabudowy/PL.ZIPPZP.9556/247401-POG/1POG-31OUZ/20241120T073416">https://www.gov.pl/zagospodarowanieprzestrzenne/app/ObszarUzupełnieniaZabudowy/PL.ZIPPZP.9556/247401-POG/1POG-31OUZ/20241120T073416</a>
przestrzen nazw	PL.ZIPPZP.9556/247401-POG
lokalny id	1POG-31OUZ
wersja id	20241120T073416
początek wersji obiektu	2024-11-20T07:34:16
nazwa	Obszar uzupełnienia zabudowy
oznaczenie	31OUZ
symbol	OUZ
obowiązuje od	2024-11-20
obowiązuje do	obecnie
status	w opracowaniu <a href="https://inspire.ec.europa.eu/codelist/ProcessStepGeneralValue">https://inspire.ec.europa.eu/codelist/ProcessStepGeneralValue</a>

	<a href="#">/elaboration</a>
<b>charakter ustalenia</b>	ogólnie wiążące <a href="https://inspire.ec.europa.eu/codelist/RegulationNatureValue/generallyBinding">https://inspire.ec.europa.eu/codelist/RegulationNatureValue/generallyBinding</a>
<b>geometria</b>	
<b>plan</b>	<a href="https://www.gov.pl/zagospodarowanieprzestrzenne/app/AktPlanowaniaPrzestrzennego/PL.ZIPPZP.9556/247401-POG/1POG">https://www.gov.pl/zagospodarowanieprzestrzenne/app/AktPlanowaniaPrzestrzennego/PL.ZIPPZP.9556/247401-POG/1POG</a>
<b>obszar uzupełnienia zabudowy</b>	PL.ZIPPZP.9556_247401-POG_1POG-32OUZ_20250130T103813
<b>identfier</b>	<a href="https://www.gov.pl/zagospodarowanieprzestrzenne/app/ObszarUzupelnieniaZabudowy/PL.ZIPPZP.9556/247401-POG/1POG-32OUZ/20250130T103813">https://www.gov.pl/zagospodarowanieprzestrzenne/app/ObszarUzupelnieniaZabudowy/PL.ZIPPZP.9556/247401-POG/1POG-32OUZ/20250130T103813</a>
<b>przestrzen nazw</b>	PL.ZIPPZP.9556/247401-POG
<b>lokalny id</b>	1POG-32OUZ
<b>wersja id</b>	20250130T103813
<b>początek wersji obiektu</b>	2025-01-30T10:38:13
<b>nazwa</b>	Obszar uzupełnienia zabudowy
<b>oznaczenie</b>	32OUZ
<b>symbol</b>	OUZ
<b>obowiązuje od</b>	2024-11-20
<b>obowiązuje do</b>	obecnie
<b>status</b>	w opracowaniu <a href="https://inspire.ec.europa.eu/codelist/ProcessStepGeneralValue/elaboration">https://inspire.ec.europa.eu/codelist/ProcessStepGeneralValue/elaboration</a>
<b>charakter ustalenia</b>	ogólnie wiążące <a href="https://inspire.ec.europa.eu/codelist/RegulationNatureValue/generallyBinding">https://inspire.ec.europa.eu/codelist/RegulationNatureValue/generallyBinding</a>
<b>geometria</b>	
<b>plan</b>	<a href="https://www.gov.pl/zagospodarowanieprzestrzenne/app">https://www.gov.pl/zagospodarowanieprzestrzenne/app</a>

<b>obszar uzupełnienia zabudowy</b>	PL.ZIPPZP.9556_247401-POG_1POG-33OUZ_20241120T073416
<b>identfier</b>	<a href="https://www.gov.pl/zagospodarowanieprzestrzenne/app/ObszarUzupelnieniaZabudowy/PL.ZIPPZP.9556/247401-POG/1POG-33OUZ/20241120T073416">https://www.gov.pl/zagospodarowanieprzestrzenne/app/ObszarUzupelnieniaZabudowy/PL.ZIPPZP.9556/247401-POG/1POG-33OUZ/20241120T073416</a>
<b>przestrzen nazw</b>	PL.ZIPPZP.9556/247401-POG
<b>lokalny id</b>	1POG-33OUZ
<b>wersja id</b>	20241120T073416
<b>początek wersji obiektu</b>	2024-11-20T07:34:16
<b>nazwa</b>	Obszar uzupełnienia zabudowy
<b>oznaczenie</b>	33OUZ
<b>symbol</b>	OUZ
<b>obowiązuje od</b>	2024-11-20
<b>obowiązuje do</b>	obecnie
<b>status</b>	w opracowaniu <a href="https://inspire.ec.europa.eu/codelist/ProcessStepGeneralValue/elaboration">https://inspire.ec.europa.eu/codelist/ProcessStepGeneralValue/elaboration</a>
<b>charakter ustalenia</b>	ogólnie wiążące <a href="https://inspire.ec.europa.eu/codelist/RegulationNatureValue/generallyBinding">https://inspire.ec.europa.eu/codelist/RegulationNatureValue/generallyBinding</a>
<b>geometria</b>	
<b>plan</b>	<a href="https://www.gov.pl/zagospodarowanieprzestrzenne/app/AktPlanowaniaPrzestrzennego/PL.ZIPPZP.9556/247401-POG/1POG">https://www.gov.pl/zagospodarowanieprzestrzenne/app/AktPlanowaniaPrzestrzennego/PL.ZIPPZP.9556/247401-POG/1POG</a>

<b>obszar uzupełnienia zabudowy</b>	PL.ZIPPZP.9556_247401-POG_1POG-34OUZ_20250130T103108
<b>identfier</b>	<a href="https://www.gov.pl/zagospodarowanieprzestrzenne/app/ObszarUzupelnieniaZabudowy/PL.ZIPPZP.9556/247401-POG/1POG-34OUZ/20250130T103108">https://www.gov.pl/zagospodarowanieprzestrzenne/app/ObszarUzupelnieniaZabudowy/PL.ZIPPZP.9556/247401-POG/1POG-34OUZ/20250130T103108</a>
<b>przestrzen nazw</b>	PL.ZIPPZP.9556/247401-POG
<b>lokalny id</b>	1POG-34OUZ
<b>wersja id</b>	20250130T103108
<b>początek wersji obiektu</b>	2025-01-30T10:31:08
<b>nazwa</b>	Obszar uzupełnienia zabudowy
<b>oznaczenie</b>	34OUZ
<b>symbol</b>	OUZ
<b>obowiązuje od</b>	2024-11-20

<b>obowiązuje do</b>	obecnie
<b>status</b>	w opracowaniu <a href="https://inspire.ec.europa.eu/codelist/ProcessStepGeneralValue/elaboration">https://inspire.ec.europa.eu/codelist/ProcessStepGeneralValue/elaboration</a>
<b>charakter ustalenia</b>	ogólnie wiążące <a href="https://inspire.ec.europa.eu/codelist/RegulationNatureValue/generallyBinding">https://inspire.ec.europa.eu/codelist/RegulationNatureValue/generallyBinding</a>
<b>geometria</b>	
<b>plan</b>	<a href="https://www.gov.pl/zagospodarowanieprzestrzenne/app/AktPlanowaniaPrzestrzennego/PL.ZIPPZP.9556/247401-POG/1POG">https://www.gov.pl/zagospodarowanieprzestrzenne/app/AktPlanowaniaPrzestrzennego/PL.ZIPPZP.9556/247401-POG/1POG</a>
<b>obszar uzupełnienia zabudowy</b>	PL.ZIPPZP.9556_247401-POG_1POG-35OUZ_20250130T102503
<b>identyfier</b>	<a href="https://www.gov.pl/zagospodarowanieprzestrzenne/app/ObszarUzupelnieniaZabudowy/PL.ZIPPZP.9556/247401-POG/1POG-35OUZ/20250130T102503">https://www.gov.pl/zagospodarowanieprzestrzenne/app/ObszarUzupelnieniaZabudowy/PL.ZIPPZP.9556/247401-POG/1POG-35OUZ/20250130T102503</a>
<b>przestrzen nazw</b>	PL.ZIPPZP.9556/247401-POG
<b>lokalny id</b>	1POG-35OUZ
<b>wersja id</b>	20250130T102503
<b>początek wersji obiektu</b>	2025-01-30T10:25:03
<b>nazwa</b>	Obszar uzupełnienia zabudowy
<b>oznaczenie</b>	35OUZ
<b>symbol</b>	OUZ
<b>obowiązuje od</b>	2024-11-20
<b>obowiązuje do</b>	obecnie
<b>status</b>	w opracowaniu <a href="https://inspire.ec.europa.eu/codelist/ProcessStepGeneralValue/elaboration">https://inspire.ec.europa.eu/codelist/ProcessStepGeneralValue/elaboration</a>
<b>charakter ustalenia</b>	ogólnie wiążące <a href="https://inspire.ec.europa.eu/codelist/RegulationNatureValue/generallyBinding">https://inspire.ec.europa.eu/codelist/RegulationNatureValue/generallyBinding</a>
<b>geometria</b>	





plan

<https://www.gov.pl/zagospodarowanieprzestrzenne/app/AktPlanowaniaPrzestrzennego/PL.ZIPPZP.9556/247401-POG/1POG>

obszar uzupełnienia zabudowy

PL.ZIPPZP.9556\_247401-POG\_1POG-36OUZ\_20241120T073416

identyfier

<https://www.gov.pl/zagospodarowanieprzestrzenne/app/ObszarUzupelnieniaZabudowy/PL.ZIPPZP.9556/247401-POG/1POG-36OUZ/20241120T073416>

przestrzen nazw

PL.ZIPPZP.9556/247401-POG

lokalny id

1POG-36OUZ

wersja id

20241120T073416

początek wersji obiektu

2024-11-20T07:34:16

nazwa

Obszar uzupełnienia zabudowy

oznaczenie

36OUZ

symbol

OUZ

obowiązuje od

2024-11-20

obowiązuje do

obecnie

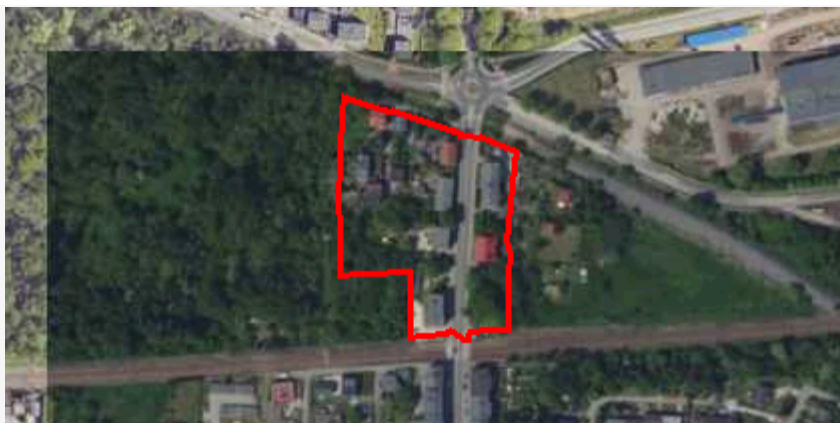
status

w opracowaniu  
<https://inspire.ec.europa.eu/codelist/ProcessStepGeneralValue/elaboration>

charakter ustalenia

ogólnie wiążące  
<https://inspire.ec.europa.eu/codelist/RegulationNatureValue/generallyBinding>

geometria



plan

<https://www.gov.pl/zagospodarowanieprzestrzenne/app/AktPlanowaniaPrzestrzennego/PL.ZIPPZP.9556/247401-POG/1POG>


obszar uzupełnienia zabudowy



PL.ZIPPZP.9556\_247401-POG\_1POG-37OUZ\_20250130T103621

identyfier

<https://www.gov.pl/zagospodarowanieprzestrzenne/app>



	/ObszarUzupelnieniaZabudowy/PL.ZIPPZP.9556/247401-POG/1POG-37OUZ/20250130T103621
przestrzen nazw	PL.ZIPPZP.9556/247401-POG
lokalny id	1POG-37OUZ
wersja id	20250130T103621
początek wersji obiektu	2025-01-30T10:36:21
nazwa	Obszar uzupełnienia zabudowy
oznaczenie	37OUZ
symbol	OUZ
obowiązuje od	2024-11-20
obowiązuje do	obecnie
status	w opracowaniu <a href="https://inspire.ec.europa.eu/codelist/ProcessStepGeneralValue/elaboration">https://inspire.ec.europa.eu/codelist/ProcessStepGeneralValue/elaboration</a>
charakter ustalenia	ogólnie wiążące <a href="https://inspire.ec.europa.eu/codelist/RegulationNatureValue/generallyBinding">https://inspire.ec.europa.eu/codelist/RegulationNatureValue/generallyBinding</a>
geometria	
plan	<a href="https://www.gov.pl/zagospodarowanieprzestrzenne/app/AktPlanowaniaPrzestrzennego/PL.ZIPPZP.9556/247401-POG/1POG">https://www.gov.pl/zagospodarowanieprzestrzenne/app/AktPlanowaniaPrzestrzennego/PL.ZIPPZP.9556/247401-POG/1POG</a>
obszar uzupełnienia zabudowy	PL.ZIPPZP.9556_247401-POG_1POG-38OUZ_20250130T103300
identyfier	<a href="https://www.gov.pl/zagospodarowanieprzestrzenne/app/ObszarUzupelnieniaZabudowy/PL.ZIPPZP.9556/247401-POG/1POG-38OUZ/20250130T103300">https://www.gov.pl/zagospodarowanieprzestrzenne/app/ObszarUzupelnieniaZabudowy/PL.ZIPPZP.9556/247401-POG/1POG-38OUZ/20250130T103300</a>
przestrzen nazw	PL.ZIPPZP.9556/247401-POG
lokalny id	1POG-38OUZ
wersja id	20250130T103300
początek wersji obiektu	2025-01-30T10:33
nazwa	Obszar uzupełnienia zabudowy
oznaczenie	38OUZ
symbol	OUZ
obowiązuje od	2024-11-20
obowiązuje do	obecnie
status	w opracowaniu <a href="https://inspire.ec.europa.eu/codelist/ProcessStepGeneralValue">https://inspire.ec.europa.eu/codelist/ProcessStepGeneralValue</a>

	<a href="#">/elaboration</a>
<b>charakter ustalenia</b>	ogólnie wiążące <a href="https://inspire.ec.europa.eu/codelist/RegulationNatureValue/generallyBinding">https://inspire.ec.europa.eu/codelist/RegulationNatureValue/generallyBinding</a>
<b>geometria</b>	
<b>plan</b>	<a href="https://www.gov.pl/zagospodarowanieprzestrzenne/app/AktPlanowaniaPrzestrzennego/PL.ZIPPZP.9556/247401-POG/1POG">https://www.gov.pl/zagospodarowanieprzestrzenne/app/AktPlanowaniaPrzestrzennego/PL.ZIPPZP.9556/247401-POG/1POG</a>
<b>obszar uzupełnienia zabudowy</b>	PL.ZIPPZP.9556_247401-POG_1POG-39OUZ_20250130T102956
<b>identfier</b>	<a href="https://www.gov.pl/zagospodarowanieprzestrzenne/app/ObszarUzupelnieniaZabudowy/PL.ZIPPZP.9556/247401-POG/1POG-39OUZ/20250130T102956">https://www.gov.pl/zagospodarowanieprzestrzenne/app/ObszarUzupelnieniaZabudowy/PL.ZIPPZP.9556/247401-POG/1POG-39OUZ/20250130T102956</a>
<b>przestrzen nazw</b>	PL.ZIPPZP.9556/247401-POG
<b>lokalny id</b>	1POG-39OUZ
<b>wersja id</b>	20250130T102956
<b>początek wersji obiektu</b>	2025-01-30T10:29:56
<b>nazwa</b>	Obszar uzupełnienia zabudowy
<b>oznaczenie</b>	39OUZ
<b>symbol</b>	OUZ
<b>obowiązuje od</b>	2024-11-20
<b>obowiązuje do</b>	obecnie
<b>status</b>	w opracowaniu <a href="https://inspire.ec.europa.eu/codelist/ProcessStepGeneralValue/elaboration">https://inspire.ec.europa.eu/codelist/ProcessStepGeneralValue/elaboration</a>
<b>charakter ustalenia</b>	ogólnie wiążące <a href="https://inspire.ec.europa.eu/codelist/RegulationNatureValue/generallyBinding">https://inspire.ec.europa.eu/codelist/RegulationNatureValue/generallyBinding</a>
<b>geometria</b>	
<b>plan</b>	<a href="https://www.gov.pl/zagospodarowanieprzestrzenne/app">https://www.gov.pl/zagospodarowanieprzestrzenne/app</a>

<b>obszar uzupełnienia zabudowy</b>	PL.ZIPPZP.9556_247401-POG_1POG-40OUZ_20241120T073416
<b>identfier</b>	<a href="https://www.gov.pl/zagospodarowanieprzestrzenne/app/ObszarUzupelnieniaZabudowy/PL.ZIPPZP.9556/247401-POG/1POG-40OUZ/20241120T073416">https://www.gov.pl/zagospodarowanieprzestrzenne/app/ObszarUzupelnieniaZabudowy/PL.ZIPPZP.9556/247401-POG/1POG-40OUZ/20241120T073416</a>
<b>przestrzen nazw</b>	PL.ZIPPZP.9556/247401-POG
<b>lokalny id</b>	1POG-40OUZ
<b>wersja id</b>	20241120T073416
<b>początek wersji obiektu</b>	2024-11-20T07:34:16
<b>nazwa</b>	Obszar uzupełnienia zabudowy
<b>oznaczenie</b>	40OUZ
<b>symbol</b>	OUZ
<b>obowiązuje od</b>	2024-11-20
<b>obowiązuje do</b>	obecnie
<b>status</b>	w opracowaniu <a href="https://inspire.ec.europa.eu/codelist/ProcessStepGeneralValue/elaboration">https://inspire.ec.europa.eu/codelist/ProcessStepGeneralValue/elaboration</a>
<b>charakter ustalenia</b>	ogólnie wiążące <a href="https://inspire.ec.europa.eu/codelist/RegulationNatureValue/generallyBinding">https://inspire.ec.europa.eu/codelist/RegulationNatureValue/generallyBinding</a>
<b>geometria</b>	
<b>plan</b>	<a href="https://www.gov.pl/zagospodarowanieprzestrzenne/app/AktPlanowaniaPrzestrzennego/PL.ZIPPZP.9556/247401-POG/1POG">https://www.gov.pl/zagospodarowanieprzestrzenne/app/AktPlanowaniaPrzestrzennego/PL.ZIPPZP.9556/247401-POG/1POG</a>

<b>obszar uzupełnienia zabudowy</b>	PL.ZIPPZP.9556_247401-POG_1POG-41OUZ_20241120T073416
<b>identfier</b>	<a href="https://www.gov.pl/zagospodarowanieprzestrzenne/app/ObszarUzupelnieniaZabudowy/PL.ZIPPZP.9556/247401-POG/1POG-41OUZ/20241120T073416">https://www.gov.pl/zagospodarowanieprzestrzenne/app/ObszarUzupelnieniaZabudowy/PL.ZIPPZP.9556/247401-POG/1POG-41OUZ/20241120T073416</a>
<b>przestrzen nazw</b>	PL.ZIPPZP.9556/247401-POG
<b>lokalny id</b>	1POG-41OUZ
<b>wersja id</b>	20241120T073416
<b>początek wersji obiektu</b>	2024-11-20T07:34:16
<b>nazwa</b>	Obszar uzupełnienia zabudowy
<b>oznaczenie</b>	41OUZ
<b>symbol</b>	OUZ
<b>obowiązuje od</b>	2024-11-20

<b>obowiązuje do</b>	obecnie
<b>status</b>	w opracowaniu <a href="https://inspire.ec.europa.eu/codelist/ProcessStepGeneralValue/elaboration">https://inspire.ec.europa.eu/codelist/ProcessStepGeneralValue/elaboration</a>
<b>charakter ustalenia</b>	ogólnie wiążące <a href="https://inspire.ec.europa.eu/codelist/RegulationNatureValue/generallyBinding">https://inspire.ec.europa.eu/codelist/RegulationNatureValue/generallyBinding</a>
<b>geometria</b>	
<b>plan</b>	<a href="https://www.gov.pl/zagospodarowanieprzestrzenne/app/AktPlanowaniaPrzestrzennego/PL.ZIPPZP.9556/247401-POG/1POG">https://www.gov.pl/zagospodarowanieprzestrzenne/app/AktPlanowaniaPrzestrzennego/PL.ZIPPZP.9556/247401-POG/1POG</a>
<b>obszar uzupełnienia zabudowy</b>	PL.ZIPPZP.9556_247401-POG_1POG-42OUZ_20241120T073416
<b>identyfier</b>	<a href="https://www.gov.pl/zagospodarowanieprzestrzenne/app/ObszarUzupelnieniaZabudowy/PL.ZIPPZP.9556/247401-POG/1POG-42OUZ/20241120T073416">https://www.gov.pl/zagospodarowanieprzestrzenne/app/ObszarUzupelnieniaZabudowy/PL.ZIPPZP.9556/247401-POG/1POG-42OUZ/20241120T073416</a>
<b>przestrzen nazw</b>	PL.ZIPPZP.9556/247401-POG
<b>lokalny id</b>	1POG-42OUZ
<b>wersja id</b>	20241120T073416
<b>początek wersji obiektu</b>	2024-11-20T07:34:16
<b>nazwa</b>	Obszar uzupełnienia zabudowy
<b>oznaczenie</b>	42OUZ
<b>symbol</b>	OUZ
<b>obowiązuje od</b>	2024-11-20
<b>obowiązuje do</b>	obecnie
<b>status</b>	w opracowaniu <a href="https://inspire.ec.europa.eu/codelist/ProcessStepGeneralValue/elaboration">https://inspire.ec.europa.eu/codelist/ProcessStepGeneralValue/elaboration</a>
<b>charakter ustalenia</b>	ogólnie wiążące <a href="https://inspire.ec.europa.eu/codelist/RegulationNatureValue/generallyBinding">https://inspire.ec.europa.eu/codelist/RegulationNatureValue/generallyBinding</a>
<b>geometria</b>	





plan

<https://www.gov.pl/zagospodarowanieprzestrzenne/app/AktPlanowaniaPrzestrzennego/PL.ZIPPZP.9556/247401-POG/1POG>

obszar uzupełnienia zabudowy

PL.ZIPPZP.9556\_247401-POG\_1POG-43OUZ\_20250130T101946

identyfier

<https://www.gov.pl/zagospodarowanieprzestrzenne/app/ObszarUzupelnieniaZabudowy/PL.ZIPPZP.9556/247401-POG/1POG-43OUZ/20250130T101946>

przestrzen nazw

PL.ZIPPZP.9556/247401-POG

lokalny id

1POG-43OUZ

wersja id

20250130T101946

początek wersji obiektu

2025-01-30T10:19:46

nazwa

Obszar uzupełnienia zabudowy

oznaczenie

43OUZ

symbol

OUZ

obowiązuje od

2024-11-20

obowiązuje do

obecnie

status

w opracowaniu  
<https://inspire.ec.europa.eu/codelist/ProcessStepGeneralValue/elaboration>

charakter ustalenia

ogólnie wiążące  
<https://inspire.ec.europa.eu/codelist/RegulationNatureValue/generallyBinding>

geometria



plan

<https://www.gov.pl/zagospodarowanieprzestrzenne/app/AktPlanowaniaPrzestrzennego/PL.ZIPPZP.9556/247401-POG/1POG>


obszar uzupełnienia zabudowy

PL.ZIPPZP.9556\_247401-POG\_1POG-44OUZ\_20241120T073416


identyfier

<https://www.gov.pl/zagospodarowanieprzestrzenne/app>




	/ObszarUzupelnieniaZabudowy/PL.ZIPPZP.9556/247401-POG/1POG-44OUZ/20241120T073416
przestrzen nazw	PL.ZIPPZP.9556/247401-POG
lokalny id	1POG-44OUZ
wersja id	20241120T073416
początek wersji obiektu	2024-11-20T07:34:16
nazwa	Obszar uzupełnienia zabudowy
oznaczenie	44OUZ
symbol	OUZ
obowiązuje od	2024-11-20
obowiązuje do	obecnie
status	w opracowaniu <a href="https://inspire.ec.europa.eu/codelist/ProcessStepGeneralValue/elaboration">https://inspire.ec.europa.eu/codelist/ProcessStepGeneralValue/elaboration</a>
charakter ustalenia	ogólnie wiążące <a href="https://inspire.ec.europa.eu/codelist/RegulationNatureValue/generallyBinding">https://inspire.ec.europa.eu/codelist/RegulationNatureValue/generallyBinding</a>
geometria	
plan	<a href="https://www.gov.pl/zagospodarowanieprzestrzenne/app/AktPlanowaniaPrzestrzennego/PL.ZIPPZP.9556/247401-POG/1POG">https://www.gov.pl/zagospodarowanieprzestrzenne/app/AktPlanowaniaPrzestrzennego/PL.ZIPPZP.9556/247401-POG/1POG</a>
obszar uzupełnienia zabudowy	PL.ZIPPZP.9556_247401-POG_1POG-45OUZ_20250130T093610
identyfier	<a href="https://www.gov.pl/zagospodarowanieprzestrzenne/app/ObszarUzupelnieniaZabudowy/PL.ZIPPZP.9556/247401-POG/1POG-45OUZ/20250130T093610">https://www.gov.pl/zagospodarowanieprzestrzenne/app/ObszarUzupelnieniaZabudowy/PL.ZIPPZP.9556/247401-POG/1POG-45OUZ/20250130T093610</a>
przestrzen nazw	PL.ZIPPZP.9556/247401-POG
lokalny id	1POG-45OUZ
wersja id	20250130T093610
początek wersji obiektu	2025-01-30T09:36:10
nazwa	Obszar uzupełnienia zabudowy
oznaczenie	45OUZ
symbol	OUZ
obowiązuje od	2024-11-20
obowiązuje do	obecnie
status	w opracowaniu <a href="https://inspire.ec.europa.eu/codelist/ProcessStepGeneralValue">https://inspire.ec.europa.eu/codelist/ProcessStepGeneralValue</a>

	<a href="#">/elaboration</a>
<b>charakter ustalenia</b>	ogólnie wiążące <a href="https://inspire.ec.europa.eu/codelist/RegulationNatureValue/generallyBinding">https://inspire.ec.europa.eu/codelist/RegulationNatureValue/generallyBinding</a>
<b>geometria</b>	
<b>plan</b>	<a href="https://www.gov.pl/zagospodarowanieprzestrzenne/app/AktPlanowaniaPrzestrzennego/PL.ZIPPZP.9556/247401-POG/1POG">https://www.gov.pl/zagospodarowanieprzestrzenne/app/AktPlanowaniaPrzestrzennego/PL.ZIPPZP.9556/247401-POG/1POG</a>
<b>obszar uzupełnienia zabudowy</b>	PL.ZIPPZP.9556_247401-POG_1POG-46OUZ_20241120T073416
<b>identfier</b>	<a href="https://www.gov.pl/zagospodarowanieprzestrzenne/app/ObszarUzupelnieniaZabudowy/PL.ZIPPZP.9556/247401-POG/1POG-46OUZ/20241120T073416">https://www.gov.pl/zagospodarowanieprzestrzenne/app/ObszarUzupelnieniaZabudowy/PL.ZIPPZP.9556/247401-POG/1POG-46OUZ/20241120T073416</a>
<b>przestrzen nazw</b>	PL.ZIPPZP.9556/247401-POG
<b>lokalny id</b>	1POG-46OUZ
<b>wersja id</b>	20241120T073416
<b>początek wersji obiektu</b>	2024-11-20T07:34:16
<b>nazwa</b>	Obszar uzupełnienia zabudowy
<b>oznaczenie</b>	46OUZ
<b>symbol</b>	OUZ
<b>obowiązuje od</b>	2024-11-20
<b>obowiązuje do</b>	obecnie
<b>status</b>	w opracowaniu <a href="https://inspire.ec.europa.eu/codelist/ProcessStepGeneralValue/elaboration">https://inspire.ec.europa.eu/codelist/ProcessStepGeneralValue/elaboration</a>
<b>charakter ustalenia</b>	ogólnie wiążące <a href="https://inspire.ec.europa.eu/codelist/RegulationNatureValue/generallyBinding">https://inspire.ec.europa.eu/codelist/RegulationNatureValue/generallyBinding</a>
<b>geometria</b>	
<b>plan</b>	<a href="https://www.gov.pl/zagospodarowanieprzestrzenne/app">https://www.gov.pl/zagospodarowanieprzestrzenne/app</a>

<b>obszar uzupełnienia zabudowy</b>	PL.ZIPPZP.9556_247401-POG_1POG-47OUZ_20241120T073416
<b>identyfier</b>	<a href="https://www.gov.pl/zagospodarowanieprzestrzenne/app/ObszarUzupelnieniaZabudowy/PL.ZIPPZP.9556/247401-POG/1POG-47OUZ/20241120T073416">https://www.gov.pl/zagospodarowanieprzestrzenne/app/ObszarUzupelnieniaZabudowy/PL.ZIPPZP.9556/247401-POG/1POG-47OUZ/20241120T073416</a>
<b>przestrzen nazw</b>	PL.ZIPPZP.9556/247401-POG
<b>lokalny id</b>	1POG-47OUZ
<b>wersja id</b>	20241120T073416
<b>początek wersji obiektu</b>	2024-11-20T07:34:16
<b>nazwa</b>	Obszar uzupełnienia zabudowy
<b>oznaczenie</b>	47OUZ
<b>symbol</b>	OUZ
<b>obowiązuje od</b>	2024-11-20
<b>obowiązuje do</b>	obecnie
<b>status</b>	w opracowaniu <a href="https://inspire.ec.europa.eu/codelist/ProcessStepGeneralValue/elaboration">https://inspire.ec.europa.eu/codelist/ProcessStepGeneralValue/elaboration</a>
<b>charakter ustalenia</b>	ogólnie wiążące <a href="https://inspire.ec.europa.eu/codelist/RegulationNatureValue/generallyBinding">https://inspire.ec.europa.eu/codelist/RegulationNatureValue/generallyBinding</a>
<b>geometria</b>	
<b>plan</b>	<a href="https://www.gov.pl/zagospodarowanieprzestrzenne/app/AktPlanowaniaPrzestrzennego/PL.ZIPPZP.9556/247401-POG/1POG">https://www.gov.pl/zagospodarowanieprzestrzenne/app/AktPlanowaniaPrzestrzennego/PL.ZIPPZP.9556/247401-POG/1POG</a>

<b>obszar uzupełnienia zabudowy</b>	PL.ZIPPZP.9556_247401-POG_1POG-48OUZ_20241120T073416
<b>identyfier</b>	<a href="https://www.gov.pl/zagospodarowanieprzestrzenne/app/ObszarUzupelnieniaZabudowy/PL.ZIPPZP.9556/247401-POG/1POG-48OUZ/20241120T073416">https://www.gov.pl/zagospodarowanieprzestrzenne/app/ObszarUzupelnieniaZabudowy/PL.ZIPPZP.9556/247401-POG/1POG-48OUZ/20241120T073416</a>
<b>przestrzen nazw</b>	PL.ZIPPZP.9556/247401-POG
<b>lokalny id</b>	1POG-48OUZ
<b>wersja id</b>	20241120T073416
<b>początek wersji obiektu</b>	2024-11-20T07:34:16
<b>nazwa</b>	Obszar uzupełnienia zabudowy
<b>oznaczenie</b>	48OUZ
<b>symbol</b>	OUZ
<b>obowiązuje od</b>	2024-11-20

<b>obowiązuje do</b>	obecnie
<b>status</b>	w opracowaniu <a href="https://inspire.ec.europa.eu/codelist/ProcessStepGeneralValue/elaboration">https://inspire.ec.europa.eu/codelist/ProcessStepGeneralValue/elaboration</a>
<b>charakter ustalenia</b>	ogólnie wiążące <a href="https://inspire.ec.europa.eu/codelist/RegulationNatureValue/generallyBinding">https://inspire.ec.europa.eu/codelist/RegulationNatureValue/generallyBinding</a>
<b>geometria</b>	
<b>plan</b>	<a href="https://www.gov.pl/zagospodarowanieprzestrzenne/app/AktPlanowaniaPrzestrzennego/PL.ZIPPZP.9556/247401-POG/1POG">https://www.gov.pl/zagospodarowanieprzestrzenne/app/AktPlanowaniaPrzestrzennego/PL.ZIPPZP.9556/247401-POG/1POG</a>
<b>obszar uzupełnienia zabudowy</b>	PL.ZIPPZP.9556_247401-POG_1POG-49OUZ_20241120T073416
<b>identyfier</b>	<a href="https://www.gov.pl/zagospodarowanieprzestrzenne/app/ObszarUzupelnieniaZabudowy/PL.ZIPPZP.9556/247401-POG/1POG-49OUZ/20241120T073416">https://www.gov.pl/zagospodarowanieprzestrzenne/app/ObszarUzupelnieniaZabudowy/PL.ZIPPZP.9556/247401-POG/1POG-49OUZ/20241120T073416</a>
<b>przestrzen nazw</b>	PL.ZIPPZP.9556/247401-POG
<b>lokalny id</b>	1POG-49OUZ
<b>wersja id</b>	20241120T073416
<b>początek wersji obiektu</b>	2024-11-20T07:34:16
<b>nazwa</b>	Obszar uzupełnienia zabudowy
<b>oznaczenie</b>	49OUZ
<b>symbol</b>	OUZ
<b>obowiązuje od</b>	2024-11-20
<b>obowiązuje do</b>	obecnie
<b>status</b>	w opracowaniu <a href="https://inspire.ec.europa.eu/codelist/ProcessStepGeneralValue/elaboration">https://inspire.ec.europa.eu/codelist/ProcessStepGeneralValue/elaboration</a>
<b>charakter ustalenia</b>	ogólnie wiążące <a href="https://inspire.ec.europa.eu/codelist/RegulationNatureValue/generallyBinding">https://inspire.ec.europa.eu/codelist/RegulationNatureValue/generallyBinding</a>
<b>geometria</b>	





plan

<https://www.gov.pl/zagospodarowanieprzestrzenne/app/AktPlanowaniaPrzestrzennego/PL.ZIPPZP.9556/247401-POG/1POG>

obszar uzupełnienia zabudowy

PL.ZIPPZP.9556\_247401-POG\_1POG-50OUZ\_20250130T102053

identyfier

<https://www.gov.pl/zagospodarowanieprzestrzenne/app/ObszarUzupelnieniaZabudowy/PL.ZIPPZP.9556/247401-POG/1POG-50OUZ/20250130T102053>

przestrzen nazw

PL.ZIPPZP.9556/247401-POG

lokalny id

1POG-50OUZ

wersja id

20250130T102053

początek wersji obiektu

2025-01-30T10:20:53

nazwa

Obszar uzupełnienia zabudowy

oznaczenie

50OUZ

symbol

OUZ

obowiązuje od

2024-11-20

obowiązuje do

obecnie

status

w opracowaniu  
<https://inspire.ec.europa.eu/codelist/ProcessStepGeneralValue/elaboration>

charakter ustalenia

ogólnie wiążące  
<https://inspire.ec.europa.eu/codelist/RegulationNatureValue/generallyBinding>

geometria



plan

<https://www.gov.pl/zagospodarowanieprzestrzenne/app/AktPlanowaniaPrzestrzennego/PL.ZIPPZP.9556/247401-POG/1POG>


obszar uzupełnienia zabudowy

PL.ZIPPZP.9556\_247401-POG\_1POG-51OUZ\_20241120T073416

identyfier

<https://www.gov.pl/zagospodarowanieprzestrzenne/app>



	/ObszarUzupełnieniaZabudowy/PL.ZIPPZP.9556/247401-POG/1POG-51OUZ/20241120T073416
przestrzen nazw	PL.ZIPPZP.9556/247401-POG
lokalny id	1POG-51OUZ
wersja id	20241120T073416
początek wersji obiektu	2024-11-20T07:34:16
nazwa	Obszar uzupełnienia zabudowy
oznaczenie	51OUZ
symbol	OUZ
obowiązuje od	2024-11-20
obowiązuje do	obecnie
status	w opracowaniu <a href="https://inspire.ec.europa.eu/codelist/ProcessStepGeneralValue/elaboration">https://inspire.ec.europa.eu/codelist/ProcessStepGeneralValue/elaboration</a>
charakter ustalenia	ogólnie wiążące <a href="https://inspire.ec.europa.eu/codelist/RegulationNatureValue/generallyBinding">https://inspire.ec.europa.eu/codelist/RegulationNatureValue/generallyBinding</a>
geometria	
plan	<a href="https://www.gov.pl/zagospodarowanieprzestrzenne/app/AktPlanowaniaPrzestrzennego/PL.ZIPPZP.9556/247401-POG/1POG">https://www.gov.pl/zagospodarowanieprzestrzenne/app/AktPlanowaniaPrzestrzennego/PL.ZIPPZP.9556/247401-POG/1POG</a>
obszar uzupełnienia zabudowy	PL.ZIPPZP.9556_247401-POG_1POG-52OUZ_20250130T100905
identyfier	<a href="https://www.gov.pl/zagospodarowanieprzestrzenne/app/ObszarUzupełnieniaZabudowy/PL.ZIPPZP.9556/247401-POG/1POG-52OUZ/20250130T100905">https://www.gov.pl/zagospodarowanieprzestrzenne/app/ObszarUzupełnieniaZabudowy/PL.ZIPPZP.9556/247401-POG/1POG-52OUZ/20250130T100905</a>
przestrzen nazw	PL.ZIPPZP.9556/247401-POG
lokalny id	1POG-52OUZ
wersja id	20250130T100905
początek wersji obiektu	2025-01-30T10:09:05
nazwa	Obszar uzupełnienia zabudowy
oznaczenie	52OUZ
symbol	OUZ
obowiązuje od	2025-01-30
obowiązuje do	obecnie
status	w opracowaniu <a href="https://inspire.ec.europa.eu/codelist/ProcessStepGeneralValue">https://inspire.ec.europa.eu/codelist/ProcessStepGeneralValue</a>

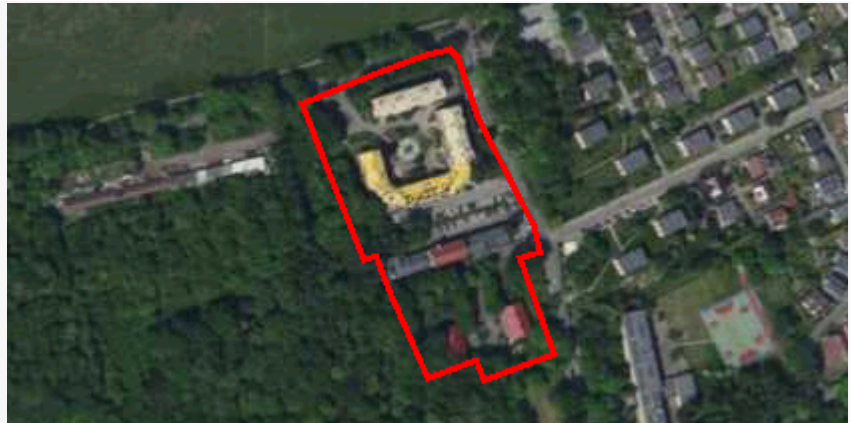
[/elaboration](#)

**charakter ustalenia**

ogólnie wiążące

<https://inspire.ec.europa.eu/codelist/RegulationNatureValue/generallyBinding>

**geometria**



**plan**

<https://www.gov.pl/zagospodarowanieprzestrzenne/app/AktPlanowaniaPrzestrzennego/PL.ZIPPZP.9556/247401-POG/1POG>