



Podgląd zawartości pliku GML

Informacje o pliku

Nazwa jednostki i identyfikator TERYT: **Siemianowice Śląskie (247401) / Powiat Siemianowice Śląskie / ŚLĄSKIE**

Typ aktu planowania przestrzennego: **plan ogólny gminy (POG)**

Zawartość: **akt planowania przestrzennego lub zbiór aktów planowania przestrzennego**

Raport walidacji pliku

✓ Dane w pliku są zgodne ze schematem aplikacyjnym oraz specyfikacją danych

Walidator wersja: 3.4.0

Plik o idIIP = PL.ZIPPZP.9556_247401-POG_1POG_20240125T130000 w dniu 22.11.2024 jest zgodny ze schematem aplikacyjnym GML Planowanie przestrzenne 2.0 oraz specyfikacją danych.

Adres serwisu: <https://www.gov.pl/zagospodarowanieprzestrzenne>

Adres usługi walidacji: https://aplikacje.gov.pl/app/gov_xml_validator

Zawartość pliku

Dokument zawiera:

Akty planowania przestrzennego: 1

Dokumenty formalne: 1

Strefy planistyczne: 358

Obszary uzupełnienia zabudowy: 51

Informacje ogólne o pliku GML:

Akt planowania przestrzennego

akt planowania przestrzennego	PL.ZIPPZP.9556_247401-POG_1POG_20240125T130000
identfier	https://www.gov.pl/zagospodarowanieprzestrzenne/app/AktPlanowaniaPrzestrzennego/PL.ZIPPZP.9556/247401-POG/1POG/20240125T130000
przestrzen nazw	PL.ZIPPZP.9556/247401-POG
lokalny id	1POG
wersja id	20240125T130000
poczatek wersji obiektu	2024-01-25T13:00
tytul	Plan ogólny gminy Siemianowice Śląskie
obowiazuje od	2024-01-25
obowiazuje do	obecnie
typ planu	plan ogólny gminy https://www.gov.pl/static/zagospodarowanieprzestrzenne/codelist/TypAktuPlanowaniaPrzestrzennegoKod/planOgolnyGminy
poziom hierarchii	lokalny https://inspire.ec.europa.eu/codelist/LevelOfSpatialPlanValue/local
status	w opracowaniu https://inspire.ec.europa.eu/codelist/ProcessStepGeneralValue/elaboration
modyfikacja	nie

układ odniesienia przestrzennego [EPSG 2177 \(PL - 2000 - 6\)](#)

zasieg przestrzenny



dokument przystępujący <https://www.gov.pl/zagospodarowanieprzestrzenne/app/DokumentFormalny/PL.ZIPPZP.9556/247401-POG/DOC1>

wydziałenie planistyczne <https://www.gov.pl/zagospodarowanieprzestrzenne/app/StrefaPlanistyczna/PL.ZIPPZP.9556/247401-POG/1POG-73SN/20240712T222215>

wydziałenie planistyczne <https://www.gov.pl/zagospodarowanieprzestrzenne/app/StrefaPlanistyczna/PL.ZIPPZP.9556/247401-POG/1POG-74SN/20240712T222215>

wydziałenie planistyczne <https://www.gov.pl/zagospodarowanieprzestrzenne/app/StrefaPlanistyczna/PL.ZIPPZP.9556/247401-POG/1POG-75SN/20240712T222215>

wydziałenie planistyczne <https://www.gov.pl/zagospodarowanieprzestrzenne/app/StrefaPlanistyczna/PL.ZIPPZP.9556/247401-POG/1POG-18SO/20240712T222215>

wydziałenie planistyczne <https://www.gov.pl/zagospodarowanieprzestrzenne/app/StrefaPlanistyczna/PL.ZIPPZP.9556/247401-POG/1POG-2SC/20240712T222215>

wydziałenie planistyczne <https://www.gov.pl/zagospodarowanieprzestrzenne/app/StrefaPlanistyczna/PL.ZIPPZP.9556/247401-POG/1POG-3SC/20240712T222215>

wydziałenie planistyczne <https://www.gov.pl/zagospodarowanieprzestrzenne/app/StrefaPlanistyczna/PL.ZIPPZP.9556/247401-POG/1POG-5SC/20240712T222215>

wydziałenie planistyczne <https://www.gov.pl/zagospodarowanieprzestrzenne/app/StrefaPlanistyczna/PL.ZIPPZP.9556/247401-POG/1POG-8SC/20240712T222215>

wydziałenie planistyczne <https://www.gov.pl/zagospodarowanieprzestrzenne/app/StrefaPlanistyczna/PL.ZIPPZP.9556/247401-POG/1POG-6SC/20240712T222215>

wydziałenie planistyczne <https://www.gov.pl/zagospodarowanieprzestrzenne/app/StrefaPlanistyczna/PL.ZIPPZP.9556/247401-POG/1POG-1SH/20240712T222215>

wydziałenie planistyczne <https://www.gov.pl/zagospodarowanieprzestrzenne/app/StrefaPlanistyczna/PL.ZIPPZP.9556/247401-POG/1POG-2SH/20240712T222215>

wydziałenie planistyczne <https://www.gov.pl/zagospodarowanieprzestrzenne/app/StrefaPlanistyczna/PL.ZIPPZP.9556/247401-POG/1POG-1SI/20240712T222215>

wydziałenie planistyczne <https://www.gov.pl/zagospodarowanieprzestrzenne/app>

	/StrefaPlanistyczna/PL.ZIPPZP.9556/247401-POG/1POG-1SJ/20240712T222215
wydzialenie planistyczne	https://www.gov.pl/zagospodarowanieprzestrzenne/app/StrefaPlanistyczna/PL.ZIPPZP.9556/247401-POG/1POG-2SJ/20240712T222215
wydzialenie planistyczne	https://www.gov.pl/zagospodarowanieprzestrzenne/app/StrefaPlanistyczna/PL.ZIPPZP.9556/247401-POG/1POG-3SJ/20240712T222215
wydzialenie planistyczne	https://www.gov.pl/zagospodarowanieprzestrzenne/app/StrefaPlanistyczna/PL.ZIPPZP.9556/247401-POG/1POG-4SJ/20240712T222215
wydzialenie planistyczne	https://www.gov.pl/zagospodarowanieprzestrzenne/app/StrefaPlanistyczna/PL.ZIPPZP.9556/247401-POG/1POG-5SJ/20240712T222215
wydzialenie planistyczne	https://www.gov.pl/zagospodarowanieprzestrzenne/app/StrefaPlanistyczna/PL.ZIPPZP.9556/247401-POG/1POG-6SJ/20240712T222215
wydzialenie planistyczne	https://www.gov.pl/zagospodarowanieprzestrzenne/app/StrefaPlanistyczna/PL.ZIPPZP.9556/247401-POG/1POG-7SJ/20240712T222215
wydzialenie planistyczne	https://www.gov.pl/zagospodarowanieprzestrzenne/app/StrefaPlanistyczna/PL.ZIPPZP.9556/247401-POG/1POG-8SJ/20240712T222215
wydzialenie planistyczne	https://www.gov.pl/zagospodarowanieprzestrzenne/app/StrefaPlanistyczna/PL.ZIPPZP.9556/247401-POG/1POG-12SJ/20240712T222215
wydzialenie planistyczne	https://www.gov.pl/zagospodarowanieprzestrzenne/app/StrefaPlanistyczna/PL.ZIPPZP.9556/247401-POG/1POG-13SJ/20240712T222215
wydzialenie planistyczne	https://www.gov.pl/zagospodarowanieprzestrzenne/app/StrefaPlanistyczna/PL.ZIPPZP.9556/247401-POG/1POG-14SJ/20240712T222215
wydzialenie planistyczne	https://www.gov.pl/zagospodarowanieprzestrzenne/app/StrefaPlanistyczna/PL.ZIPPZP.9556/247401-POG/1POG-15SJ/20240712T222215
wydzialenie planistyczne	https://www.gov.pl/zagospodarowanieprzestrzenne/app/StrefaPlanistyczna/PL.ZIPPZP.9556/247401-POG/1POG-16SJ/20240712T222215
wydzialenie planistyczne	https://www.gov.pl/zagospodarowanieprzestrzenne/app/StrefaPlanistyczna/PL.ZIPPZP.9556/247401-POG/1POG-17SJ/20240712T222215
wydzialenie planistyczne	https://www.gov.pl/zagospodarowanieprzestrzenne/app/StrefaPlanistyczna/PL.ZIPPZP.9556/247401-POG/1POG-18SJ/20240712T222215
wydzialenie planistyczne	https://www.gov.pl/zagospodarowanieprzestrzenne/app/StrefaPlanistyczna/PL.ZIPPZP.9556/247401-POG/1POG-19SJ/20240712T222215
wydzialenie planistyczne	https://www.gov.pl/zagospodarowanieprzestrzenne/app/StrefaPlanistyczna/PL.ZIPPZP.9556/247401-POG/1POG-20SJ/20240712T222215
wydzialenie planistyczne	https://www.gov.pl/zagospodarowanieprzestrzenne/app

	/StrefaPlanistyczna/PL.ZIPPZP.9556/247401-POG/1POG-22SJ/20240712T222215
wydzialenie planistyczne	https://www.gov.pl/zagospodarowanieprzestrzenne/app/StrefaPlanistyczna/PL.ZIPPZP.9556/247401-POG/1POG-23SJ/20240712T222215
wydzialenie planistyczne	https://www.gov.pl/zagospodarowanieprzestrzenne/app/StrefaPlanistyczna/PL.ZIPPZP.9556/247401-POG/1POG-24SJ/20240712T222215
wydzialenie planistyczne	https://www.gov.pl/zagospodarowanieprzestrzenne/app/StrefaPlanistyczna/PL.ZIPPZP.9556/247401-POG/1POG-25SJ/20240712T222215
wydzialenie planistyczne	https://www.gov.pl/zagospodarowanieprzestrzenne/app/StrefaPlanistyczna/PL.ZIPPZP.9556/247401-POG/1POG-26SJ/20240712T222215
wydzialenie planistyczne	https://www.gov.pl/zagospodarowanieprzestrzenne/app/StrefaPlanistyczna/PL.ZIPPZP.9556/247401-POG/1POG-28SJ/20240712T222215
wydzialenie planistyczne	https://www.gov.pl/zagospodarowanieprzestrzenne/app/StrefaPlanistyczna/PL.ZIPPZP.9556/247401-POG/1POG-1SK/20240712T222215
wydzialenie planistyczne	https://www.gov.pl/zagospodarowanieprzestrzenne/app/StrefaPlanistyczna/PL.ZIPPZP.9556/247401-POG/1POG-2SK/20240712T222215
wydzialenie planistyczne	https://www.gov.pl/zagospodarowanieprzestrzenne/app/StrefaPlanistyczna/PL.ZIPPZP.9556/247401-POG/1POG-3SK/20240712T222215
wydzialenie planistyczne	https://www.gov.pl/zagospodarowanieprzestrzenne/app/StrefaPlanistyczna/PL.ZIPPZP.9556/247401-POG/1POG-4SK/20240712T222215
wydzialenie planistyczne	https://www.gov.pl/zagospodarowanieprzestrzenne/app/StrefaPlanistyczna/PL.ZIPPZP.9556/247401-POG/1POG-5SK/20240712T222215
wydzialenie planistyczne	https://www.gov.pl/zagospodarowanieprzestrzenne/app/StrefaPlanistyczna/PL.ZIPPZP.9556/247401-POG/1POG-6SK/20240712T222215
wydzialenie planistyczne	https://www.gov.pl/zagospodarowanieprzestrzenne/app/StrefaPlanistyczna/PL.ZIPPZP.9556/247401-POG/1POG-7SK/20240712T222215
wydzialenie planistyczne	https://www.gov.pl/zagospodarowanieprzestrzenne/app/StrefaPlanistyczna/PL.ZIPPZP.9556/247401-POG/1POG-8SK/20240712T222215
wydzialenie planistyczne	https://www.gov.pl/zagospodarowanieprzestrzenne/app/StrefaPlanistyczna/PL.ZIPPZP.9556/247401-POG/1POG-9SK/20240712T222215
wydzialenie planistyczne	https://www.gov.pl/zagospodarowanieprzestrzenne/app/StrefaPlanistyczna/PL.ZIPPZP.9556/247401-POG/1POG-10SK/20240712T222215
wydzialenie planistyczne	https://www.gov.pl/zagospodarowanieprzestrzenne/app/StrefaPlanistyczna/PL.ZIPPZP.9556/247401-POG/1POG-11SK/20240712T222215
wydzialenie planistyczne	https://www.gov.pl/zagospodarowanieprzestrzenne/app

	/StrefaPlanistyczna/PL.ZIPPZP.9556/247401-POG/1POG-13SK/20240712T222215
wydzialenie planistyczne	https://www.gov.pl/zagospodarowanieprzestrzenne/app/StrefaPlanistyczna/PL.ZIPPZP.9556/247401-POG/1POG-14SK/20240712T222215
wydzialenie planistyczne	https://www.gov.pl/zagospodarowanieprzestrzenne/app/StrefaPlanistyczna/PL.ZIPPZP.9556/247401-POG/1POG-16SK/20240712T222215
wydzialenie planistyczne	https://www.gov.pl/zagospodarowanieprzestrzenne/app/StrefaPlanistyczna/PL.ZIPPZP.9556/247401-POG/1POG-19SK/20240712T222215
wydzialenie planistyczne	https://www.gov.pl/zagospodarowanieprzestrzenne/app/StrefaPlanistyczna/PL.ZIPPZP.9556/247401-POG/1POG-21SK/20240712T222215
wydzialenie planistyczne	https://www.gov.pl/zagospodarowanieprzestrzenne/app/StrefaPlanistyczna/PL.ZIPPZP.9556/247401-POG/1POG-34SK/20240712T222215
wydzialenie planistyczne	https://www.gov.pl/zagospodarowanieprzestrzenne/app/StrefaPlanistyczna/PL.ZIPPZP.9556/247401-POG/1POG-30SK/20240712T222215
wydzialenie planistyczne	https://www.gov.pl/zagospodarowanieprzestrzenne/app/StrefaPlanistyczna/PL.ZIPPZP.9556/247401-POG/1POG-31SK/20240712T222215
wydzialenie planistyczne	https://www.gov.pl/zagospodarowanieprzestrzenne/app/StrefaPlanistyczna/PL.ZIPPZP.9556/247401-POG/1POG-35SK/20240712T222215
wydzialenie planistyczne	https://www.gov.pl/zagospodarowanieprzestrzenne/app/StrefaPlanistyczna/PL.ZIPPZP.9556/247401-POG/1POG-36SK/20240712T222215
wydzialenie planistyczne	https://www.gov.pl/zagospodarowanieprzestrzenne/app/StrefaPlanistyczna/PL.ZIPPZP.9556/247401-POG/1POG-37SK/20240712T222215
wydzialenie planistyczne	https://www.gov.pl/zagospodarowanieprzestrzenne/app/StrefaPlanistyczna/PL.ZIPPZP.9556/247401-POG/1POG-1SN/20240712T222215
wydzialenie planistyczne	https://www.gov.pl/zagospodarowanieprzestrzenne/app/StrefaPlanistyczna/PL.ZIPPZP.9556/247401-POG/1POG-3SN/20240712T222215
wydzialenie planistyczne	https://www.gov.pl/zagospodarowanieprzestrzenne/app/StrefaPlanistyczna/PL.ZIPPZP.9556/247401-POG/1POG-4SN/20240712T222215
wydzialenie planistyczne	https://www.gov.pl/zagospodarowanieprzestrzenne/app/StrefaPlanistyczna/PL.ZIPPZP.9556/247401-POG/1POG-5SN/20240712T222215
wydzialenie planistyczne	https://www.gov.pl/zagospodarowanieprzestrzenne/app/StrefaPlanistyczna/PL.ZIPPZP.9556/247401-POG/1POG-6SN/20240712T222215
wydzialenie planistyczne	https://www.gov.pl/zagospodarowanieprzestrzenne/app/StrefaPlanistyczna/PL.ZIPPZP.9556/247401-POG/1POG-7SN/20240712T222215
wydzialenie planistyczne	https://www.gov.pl/zagospodarowanieprzestrzenne/app

	/StrefaPlanistyczna/PL.ZIPPZP.9556/247401-POG/1POG-8SN/20240712T222215
wydzialenie planistyczne	https://www.gov.pl/zagospodarowanieprzestrzenne/app/StrefaPlanistyczna/PL.ZIPPZP.9556/247401-POG/1POG-10SN/20240712T222215
wydzialenie planistyczne	https://www.gov.pl/zagospodarowanieprzestrzenne/app/StrefaPlanistyczna/PL.ZIPPZP.9556/247401-POG/1POG-12SN/20240712T222215
wydzialenie planistyczne	https://www.gov.pl/zagospodarowanieprzestrzenne/app/StrefaPlanistyczna/PL.ZIPPZP.9556/247401-POG/1POG-13SN/20240712T222215
wydzialenie planistyczne	https://www.gov.pl/zagospodarowanieprzestrzenne/app/StrefaPlanistyczna/PL.ZIPPZP.9556/247401-POG/1POG-14SN/20240712T222215
wydzialenie planistyczne	https://www.gov.pl/zagospodarowanieprzestrzenne/app/StrefaPlanistyczna/PL.ZIPPZP.9556/247401-POG/1POG-15SN/20240712T222215
wydzialenie planistyczne	https://www.gov.pl/zagospodarowanieprzestrzenne/app/StrefaPlanistyczna/PL.ZIPPZP.9556/247401-POG/1POG-16SN/20240712T222215
wydzialenie planistyczne	https://www.gov.pl/zagospodarowanieprzestrzenne/app/StrefaPlanistyczna/PL.ZIPPZP.9556/247401-POG/1POG-17SN/20240712T222215
wydzialenie planistyczne	https://www.gov.pl/zagospodarowanieprzestrzenne/app/StrefaPlanistyczna/PL.ZIPPZP.9556/247401-POG/1POG-18SN/20240712T222215
wydzialenie planistyczne	https://www.gov.pl/zagospodarowanieprzestrzenne/app/StrefaPlanistyczna/PL.ZIPPZP.9556/247401-POG/1POG-19SN/20240712T222215
wydzialenie planistyczne	https://www.gov.pl/zagospodarowanieprzestrzenne/app/StrefaPlanistyczna/PL.ZIPPZP.9556/247401-POG/1POG-20SN/20240712T222215
wydzialenie planistyczne	https://www.gov.pl/zagospodarowanieprzestrzenne/app/StrefaPlanistyczna/PL.ZIPPZP.9556/247401-POG/1POG-21SN/20240712T222215
wydzialenie planistyczne	https://www.gov.pl/zagospodarowanieprzestrzenne/app/StrefaPlanistyczna/PL.ZIPPZP.9556/247401-POG/1POG-25SN/20240712T222215
wydzialenie planistyczne	https://www.gov.pl/zagospodarowanieprzestrzenne/app/StrefaPlanistyczna/PL.ZIPPZP.9556/247401-POG/1POG-26SN/20240712T222215
wydzialenie planistyczne	https://www.gov.pl/zagospodarowanieprzestrzenne/app/StrefaPlanistyczna/PL.ZIPPZP.9556/247401-POG/1POG-27SN/20240712T222215
wydzialenie planistyczne	https://www.gov.pl/zagospodarowanieprzestrzenne/app/StrefaPlanistyczna/PL.ZIPPZP.9556/247401-POG/1POG-28SN/20240712T222215
wydzialenie planistyczne	https://www.gov.pl/zagospodarowanieprzestrzenne/app/StrefaPlanistyczna/PL.ZIPPZP.9556/247401-POG/1POG-29SN/20240712T222215
wydzialenie planistyczne	https://www.gov.pl/zagospodarowanieprzestrzenne/app

	/StrefaPlanistyczna/PL.ZIPPZP.9556/247401-POG/1POG-30SN/20240712T222215
wydzialenie planistyczne	https://www.gov.pl/zagospodarowanieprzestrzenne/app/StrefaPlanistyczna/PL.ZIPPZP.9556/247401-POG/1POG-31SN/20240712T222215
wydzialenie planistyczne	https://www.gov.pl/zagospodarowanieprzestrzenne/app/StrefaPlanistyczna/PL.ZIPPZP.9556/247401-POG/1POG-32SN/20240712T222215
wydzialenie planistyczne	https://www.gov.pl/zagospodarowanieprzestrzenne/app/StrefaPlanistyczna/PL.ZIPPZP.9556/247401-POG/1POG-33SN/20240712T222215
wydzialenie planistyczne	https://www.gov.pl/zagospodarowanieprzestrzenne/app/StrefaPlanistyczna/PL.ZIPPZP.9556/247401-POG/1POG-28SP/20240712T222215
wydzialenie planistyczne	https://www.gov.pl/zagospodarowanieprzestrzenne/app/StrefaPlanistyczna/PL.ZIPPZP.9556/247401-POG/1POG-34SN/20240712T222215
wydzialenie planistyczne	https://www.gov.pl/zagospodarowanieprzestrzenne/app/StrefaPlanistyczna/PL.ZIPPZP.9556/247401-POG/1POG-65SW/20240712T222215
wydzialenie planistyczne	https://www.gov.pl/zagospodarowanieprzestrzenne/app/StrefaPlanistyczna/PL.ZIPPZP.9556/247401-POG/1POG-35SN/20240712T222215
wydzialenie planistyczne	https://www.gov.pl/zagospodarowanieprzestrzenne/app/StrefaPlanistyczna/PL.ZIPPZP.9556/247401-POG/1POG-36SN/20240712T222215
wydzialenie planistyczne	https://www.gov.pl/zagospodarowanieprzestrzenne/app/StrefaPlanistyczna/PL.ZIPPZP.9556/247401-POG/1POG-37SN/20240712T222215
wydzialenie planistyczne	https://www.gov.pl/zagospodarowanieprzestrzenne/app/StrefaPlanistyczna/PL.ZIPPZP.9556/247401-POG/1POG-38SN/20240712T222215
wydzialenie planistyczne	https://www.gov.pl/zagospodarowanieprzestrzenne/app/StrefaPlanistyczna/PL.ZIPPZP.9556/247401-POG/1POG-39SN/20240712T222215
wydzialenie planistyczne	https://www.gov.pl/zagospodarowanieprzestrzenne/app/StrefaPlanistyczna/PL.ZIPPZP.9556/247401-POG/1POG-40SN/20240712T222215
wydzialenie planistyczne	https://www.gov.pl/zagospodarowanieprzestrzenne/app/StrefaPlanistyczna/PL.ZIPPZP.9556/247401-POG/1POG-42SN/20240712T222215
wydzialenie planistyczne	https://www.gov.pl/zagospodarowanieprzestrzenne/app/StrefaPlanistyczna/PL.ZIPPZP.9556/247401-POG/1POG-43SN/20240712T222215
wydzialenie planistyczne	https://www.gov.pl/zagospodarowanieprzestrzenne/app/StrefaPlanistyczna/PL.ZIPPZP.9556/247401-POG/1POG-74SU/20240712T222215
wydzialenie planistyczne	https://www.gov.pl/zagospodarowanieprzestrzenne/app/StrefaPlanistyczna/PL.ZIPPZP.9556/247401-POG/1POG-45SN/20240712T222215
wydzialenie planistyczne	https://www.gov.pl/zagospodarowanieprzestrzenne/app

	/StrefaPlanistyczna/PL.ZIPPZP.9556/247401-POG/1POG-46SN/20240712T222215
wydzialenie planistyczne	https://www.gov.pl/zagospodarowanieprzestrzenne/app/StrefaPlanistyczna/PL.ZIPPZP.9556/247401-POG/1POG-47SN/20240712T222215
wydzialenie planistyczne	https://www.gov.pl/zagospodarowanieprzestrzenne/app/StrefaPlanistyczna/PL.ZIPPZP.9556/247401-POG/1POG-48SN/20240712T222215
wydzialenie planistyczne	https://www.gov.pl/zagospodarowanieprzestrzenne/app/StrefaPlanistyczna/PL.ZIPPZP.9556/247401-POG/1POG-50SN/20240712T222215
wydzialenie planistyczne	https://www.gov.pl/zagospodarowanieprzestrzenne/app/StrefaPlanistyczna/PL.ZIPPZP.9556/247401-POG/1POG-51SN/20240712T222215
wydzialenie planistyczne	https://www.gov.pl/zagospodarowanieprzestrzenne/app/StrefaPlanistyczna/PL.ZIPPZP.9556/247401-POG/1POG-9SP/20240712T222215
wydzialenie planistyczne	https://www.gov.pl/zagospodarowanieprzestrzenne/app/StrefaPlanistyczna/PL.ZIPPZP.9556/247401-POG/1POG-14SP/20240712T222215
wydzialenie planistyczne	https://www.gov.pl/zagospodarowanieprzestrzenne/app/StrefaPlanistyczna/PL.ZIPPZP.9556/247401-POG/1POG-17SP/20240712T222215
wydzialenie planistyczne	https://www.gov.pl/zagospodarowanieprzestrzenne/app/StrefaPlanistyczna/PL.ZIPPZP.9556/247401-POG/1POG-18SP/20240712T222215
wydzialenie planistyczne	https://www.gov.pl/zagospodarowanieprzestrzenne/app/StrefaPlanistyczna/PL.ZIPPZP.9556/247401-POG/1POG-53SN/20240712T222215
wydzialenie planistyczne	https://www.gov.pl/zagospodarowanieprzestrzenne/app/StrefaPlanistyczna/PL.ZIPPZP.9556/247401-POG/1POG-2SP/20240712T222215
wydzialenie planistyczne	https://www.gov.pl/zagospodarowanieprzestrzenne/app/StrefaPlanistyczna/PL.ZIPPZP.9556/247401-POG/1POG-4SP/20240712T222215
wydzialenie planistyczne	https://www.gov.pl/zagospodarowanieprzestrzenne/app/StrefaPlanistyczna/PL.ZIPPZP.9556/247401-POG/1POG-7SP/20240712T222215
wydzialenie planistyczne	https://www.gov.pl/zagospodarowanieprzestrzenne/app/StrefaPlanistyczna/PL.ZIPPZP.9556/247401-POG/1POG-4SO/20240712T222215
wydzialenie planistyczne	https://www.gov.pl/zagospodarowanieprzestrzenne/app/StrefaPlanistyczna/PL.ZIPPZP.9556/247401-POG/1POG-12SO/20240712T222215
wydzialenie planistyczne	https://www.gov.pl/zagospodarowanieprzestrzenne/app/StrefaPlanistyczna/PL.ZIPPZP.9556/247401-POG/1POG-13SO/20240712T222215
wydzialenie planistyczne	https://www.gov.pl/zagospodarowanieprzestrzenne/app/StrefaPlanistyczna/PL.ZIPPZP.9556/247401-POG/1POG-14SO/20240712T222215
wydzialenie planistyczne	https://www.gov.pl/zagospodarowanieprzestrzenne/app

	/StrefaPlanistyczna/PL.ZIPPZP.9556/247401-POG/1POG-17SO/20240712T222215
wydzialenie planistyczne	https://www.gov.pl/StrefaPlanistyczna/PL.ZIPPZP.9556/247401-POG/1POG-1SR/20240712T222215
wydzialenie planistyczne	https://www.gov.pl/StrefaPlanistyczna/PL.ZIPPZP.9556/247401-POG/1POG-2SR/20240712T222215
wydzialenie planistyczne	https://www.gov.pl/StrefaPlanistyczna/PL.ZIPPZP.9556/247401-POG/1POG-3SR/20240712T222215
wydzialenie planistyczne	https://www.gov.pl/StrefaPlanistyczna/PL.ZIPPZP.9556/247401-POG/1POG-1SU/20240712T222215
wydzialenie planistyczne	https://www.gov.pl/StrefaPlanistyczna/PL.ZIPPZP.9556/247401-POG/1POG-2SU/20240712T222215
wydzialenie planistyczne	https://www.gov.pl/StrefaPlanistyczna/PL.ZIPPZP.9556/247401-POG/1POG-3SU/20240712T222215
wydzialenie planistyczne	https://www.gov.pl/StrefaPlanistyczna/PL.ZIPPZP.9556/247401-POG/1POG-4SU/20240712T222215
wydzialenie planistyczne	https://www.gov.pl/StrefaPlanistyczna/PL.ZIPPZP.9556/247401-POG/1POG-7SU/20240712T222215
wydzialenie planistyczne	https://www.gov.pl/StrefaPlanistyczna/PL.ZIPPZP.9556/247401-POG/1POG-8SU/20240712T222215
wydzialenie planistyczne	https://www.gov.pl/StrefaPlanistyczna/PL.ZIPPZP.9556/247401-POG/1POG-9SU/20240712T222215
wydzialenie planistyczne	https://www.gov.pl/StrefaPlanistyczna/PL.ZIPPZP.9556/247401-POG/1POG-10SU/20240712T222215
wydzialenie planistyczne	https://www.gov.pl/StrefaPlanistyczna/PL.ZIPPZP.9556/247401-POG/1POG-11SU/20240712T222215
wydzialenie planistyczne	https://www.gov.pl/StrefaPlanistyczna/PL.ZIPPZP.9556/247401-POG/1POG-12SU/20240712T222215
wydzialenie planistyczne	https://www.gov.pl/StrefaPlanistyczna/PL.ZIPPZP.9556/247401-POG/1POG-13SU/20240712T222215
wydzialenie planistyczne	https://www.gov.pl/StrefaPlanistyczna/PL.ZIPPZP.9556/247401-POG/1POG-15SU/20240712T222215
wydzialenie planistyczne	https://www.gov.pl/StrefaPlanistyczna/PL.ZIPPZP.9556/247401-POG/1POG-16SU/20240712T222215
wydzialenie planistyczne	https://www.gov.pl/zagospodarowanieprzestrzenne/app

	/StrefaPlanistyczna/PL.ZIPPZP.9556/247401-POG/1POG-34SU/20240712T222215
wydzialenie planistyczne	https://www.gov.pl/zagospodarowanieprzestrzenne/app/StrefaPlanistyczna/PL.ZIPPZP.9556/247401-POG/1POG-35SU/20240712T222215
wydzialenie planistyczne	https://www.gov.pl/zagospodarowanieprzestrzenne/app/StrefaPlanistyczna/PL.ZIPPZP.9556/247401-POG/1POG-36SU/20240712T222215
wydzialenie planistyczne	https://www.gov.pl/zagospodarowanieprzestrzenne/app/StrefaPlanistyczna/PL.ZIPPZP.9556/247401-POG/1POG-37SU/20240712T222215
wydzialenie planistyczne	https://www.gov.pl/zagospodarowanieprzestrzenne/app/StrefaPlanistyczna/PL.ZIPPZP.9556/247401-POG/1POG-38SU/20240712T222215
wydzialenie planistyczne	https://www.gov.pl/zagospodarowanieprzestrzenne/app/StrefaPlanistyczna/PL.ZIPPZP.9556/247401-POG/1POG-39SU/20240712T222215
wydzialenie planistyczne	https://www.gov.pl/zagospodarowanieprzestrzenne/app/StrefaPlanistyczna/PL.ZIPPZP.9556/247401-POG/1POG-41SU/20240712T222215
wydzialenie planistyczne	https://www.gov.pl/zagospodarowanieprzestrzenne/app/StrefaPlanistyczna/PL.ZIPPZP.9556/247401-POG/1POG-42SU/20240712T222215
wydzialenie planistyczne	https://www.gov.pl/zagospodarowanieprzestrzenne/app/StrefaPlanistyczna/PL.ZIPPZP.9556/247401-POG/1POG-43SU/20240712T222215
wydzialenie planistyczne	https://www.gov.pl/zagospodarowanieprzestrzenne/app/StrefaPlanistyczna/PL.ZIPPZP.9556/247401-POG/1POG-44SU/20240712T222215
wydzialenie planistyczne	https://www.gov.pl/zagospodarowanieprzestrzenne/app/StrefaPlanistyczna/PL.ZIPPZP.9556/247401-POG/1POG-45SU/20240712T222215
wydzialenie planistyczne	https://www.gov.pl/zagospodarowanieprzestrzenne/app/StrefaPlanistyczna/PL.ZIPPZP.9556/247401-POG/1POG-46SU/20240712T222215
wydzialenie planistyczne	https://www.gov.pl/zagospodarowanieprzestrzenne/app/StrefaPlanistyczna/PL.ZIPPZP.9556/247401-POG/1POG-47SU/20240712T222215
wydzialenie planistyczne	https://www.gov.pl/zagospodarowanieprzestrzenne/app/StrefaPlanistyczna/PL.ZIPPZP.9556/247401-POG/1POG-48SU/20240712T222215
wydzialenie planistyczne	https://www.gov.pl/zagospodarowanieprzestrzenne/app/StrefaPlanistyczna/PL.ZIPPZP.9556/247401-POG/1POG-49SU/20240712T222215
wydzialenie planistyczne	https://www.gov.pl/zagospodarowanieprzestrzenne/app/StrefaPlanistyczna/PL.ZIPPZP.9556/247401-POG/1POG-50SU/20240712T222215
wydzialenie planistyczne	https://www.gov.pl/zagospodarowanieprzestrzenne/app/StrefaPlanistyczna/PL.ZIPPZP.9556/247401-POG/1POG-16SP/20240712T222215
wydzialenie planistyczne	https://www.gov.pl/zagospodarowanieprzestrzenne/app

	/StrefaPlanistyczna/PL.ZIPPZP.9556/247401-POG/1POG-69SU/20240712T222215
wydzialenie planistyczne	https://www.gov.pl/zagospodarowanieprzestrzenne/app/StrefaPlanistyczna/PL.ZIPPZP.9556/247401-POG/1POG-70SU/20240712T222215
wydzialenie planistyczne	https://www.gov.pl/zagospodarowanieprzestrzenne/app/StrefaPlanistyczna/PL.ZIPPZP.9556/247401-POG/1POG-71SU/20240712T222215
wydzialenie planistyczne	https://www.gov.pl/zagospodarowanieprzestrzenne/app/StrefaPlanistyczna/PL.ZIPPZP.9556/247401-POG/1POG-2SW/20240712T222215
wydzialenie planistyczne	https://www.gov.pl/zagospodarowanieprzestrzenne/app/StrefaPlanistyczna/PL.ZIPPZP.9556/247401-POG/1POG-3SW/20240712T222215
wydzialenie planistyczne	https://www.gov.pl/zagospodarowanieprzestrzenne/app/StrefaPlanistyczna/PL.ZIPPZP.9556/247401-POG/1POG-4SW/20240712T222215
wydzialenie planistyczne	https://www.gov.pl/zagospodarowanieprzestrzenne/app/StrefaPlanistyczna/PL.ZIPPZP.9556/247401-POG/1POG-5SW/20240712T222215
wydzialenie planistyczne	https://www.gov.pl/zagospodarowanieprzestrzenne/app/StrefaPlanistyczna/PL.ZIPPZP.9556/247401-POG/1POG-6SW/20240712T222215
wydzialenie planistyczne	https://www.gov.pl/zagospodarowanieprzestrzenne/app/StrefaPlanistyczna/PL.ZIPPZP.9556/247401-POG/1POG-7SW/20240712T222215
wydzialenie planistyczne	https://www.gov.pl/zagospodarowanieprzestrzenne/app/StrefaPlanistyczna/PL.ZIPPZP.9556/247401-POG/1POG-8SW/20240712T222215
wydzialenie planistyczne	https://www.gov.pl/zagospodarowanieprzestrzenne/app/StrefaPlanistyczna/PL.ZIPPZP.9556/247401-POG/1POG-9SW/20240712T222215
wydzialenie planistyczne	https://www.gov.pl/zagospodarowanieprzestrzenne/app/StrefaPlanistyczna/PL.ZIPPZP.9556/247401-POG/1POG-10SW/20240712T222215
wydzialenie planistyczne	https://www.gov.pl/zagospodarowanieprzestrzenne/app/StrefaPlanistyczna/PL.ZIPPZP.9556/247401-POG/1POG-11SW/20240712T222215
wydzialenie planistyczne	https://www.gov.pl/zagospodarowanieprzestrzenne/app/StrefaPlanistyczna/PL.ZIPPZP.9556/247401-POG/1POG-12SW/20240712T222215
wydzialenie planistyczne	https://www.gov.pl/zagospodarowanieprzestrzenne/app/StrefaPlanistyczna/PL.ZIPPZP.9556/247401-POG/1POG-13SW/20240712T222215
wydzialenie planistyczne	https://www.gov.pl/zagospodarowanieprzestrzenne/app/StrefaPlanistyczna/PL.ZIPPZP.9556/247401-POG/1POG-15SW/20240712T222215
wydzialenie planistyczne	https://www.gov.pl/zagospodarowanieprzestrzenne/app/StrefaPlanistyczna/PL.ZIPPZP.9556/247401-POG/1POG-16SW/20240712T222215
wydzialenie planistyczne	https://www.gov.pl/zagospodarowanieprzestrzenne/app

	/StrefaPlanistyczna/PL.ZIPPZP.9556/247401-POG/1POG-37SW/20240712T222215
wydzialenie planistyczne	https://www.gov.pl/zagospodarowanieprzestrzenne/app/StrefaPlanistyczna/PL.ZIPPZP.9556/247401-POG/1POG-38SW/20240712T222215
wydzialenie planistyczne	https://www.gov.pl/zagospodarowanieprzestrzenne/app/StrefaPlanistyczna/PL.ZIPPZP.9556/247401-POG/1POG-39SW/20240712T222215
wydzialenie planistyczne	https://www.gov.pl/zagospodarowanieprzestrzenne/app/StrefaPlanistyczna/PL.ZIPPZP.9556/247401-POG/1POG-9SJ/20240712T222215
wydzialenie planistyczne	https://www.gov.pl/zagospodarowanieprzestrzenne/app/StrefaPlanistyczna/PL.ZIPPZP.9556/247401-POG/1POG-41SW/20240712T222215
wydzialenie planistyczne	https://www.gov.pl/zagospodarowanieprzestrzenne/app/StrefaPlanistyczna/PL.ZIPPZP.9556/247401-POG/1POG-42SW/20240712T222215
wydzialenie planistyczne	https://www.gov.pl/zagospodarowanieprzestrzenne/app/StrefaPlanistyczna/PL.ZIPPZP.9556/247401-POG/1POG-43SW/20240712T222215
wydzialenie planistyczne	https://www.gov.pl/zagospodarowanieprzestrzenne/app/StrefaPlanistyczna/PL.ZIPPZP.9556/247401-POG/1POG-44SW/20240712T222215
wydzialenie planistyczne	https://www.gov.pl/zagospodarowanieprzestrzenne/app/StrefaPlanistyczna/PL.ZIPPZP.9556/247401-POG/1POG-45SW/20240712T222215
wydzialenie planistyczne	https://www.gov.pl/zagospodarowanieprzestrzenne/app/StrefaPlanistyczna/PL.ZIPPZP.9556/247401-POG/1POG-48SW/20240712T222215
wydzialenie planistyczne	https://www.gov.pl/zagospodarowanieprzestrzenne/app/StrefaPlanistyczna/PL.ZIPPZP.9556/247401-POG/1POG-49SW/20240712T222215
wydzialenie planistyczne	https://www.gov.pl/zagospodarowanieprzestrzenne/app/StrefaPlanistyczna/PL.ZIPPZP.9556/247401-POG/1POG-50SW/20240712T222215
wydzialenie planistyczne	https://www.gov.pl/zagospodarowanieprzestrzenne/app/StrefaPlanistyczna/PL.ZIPPZP.9556/247401-POG/1POG-51SW/20240712T222215
wydzialenie planistyczne	https://www.gov.pl/zagospodarowanieprzestrzenne/app/StrefaPlanistyczna/PL.ZIPPZP.9556/247401-POG/1POG-54SW/20240712T222215
wydzialenie planistyczne	https://www.gov.pl/zagospodarowanieprzestrzenne/app/StrefaPlanistyczna/PL.ZIPPZP.9556/247401-POG/1POG-55SW/20240712T222215
wydzialenie planistyczne	https://www.gov.pl/zagospodarowanieprzestrzenne/app/StrefaPlanistyczna/PL.ZIPPZP.9556/247401-POG/1POG-62SW/20240712T222215
wydzialenie planistyczne	https://www.gov.pl/zagospodarowanieprzestrzenne/app/StrefaPlanistyczna/PL.ZIPPZP.9556/247401-POG/1POG-57SW/20240712T222215
wydzialenie planistyczne	https://www.gov.pl/zagospodarowanieprzestrzenne/app

	/StrefaPlanistyczna/PL.ZIPPZP.9556/247401-POG/1POG-58SW/20240712T222215
wydzialenie planistyczne	https://www.gov.pl/zagospodarowanieprzestrzenne/app/StrefaPlanistyczna/PL.ZIPPZP.9556/247401-POG/1POG-59SW/20240712T222215
wydzialenie planistyczne	https://www.gov.pl/zagospodarowanieprzestrzenne/app/StrefaPlanistyczna/PL.ZIPPZP.9556/247401-POG/1POG-54SN/20240712T222215
wydzialenie planistyczne	https://www.gov.pl/zagospodarowanieprzestrzenne/app/StrefaPlanistyczna/PL.ZIPPZP.9556/247401-POG/1POG-55SN/20240712T222215
wydzialenie planistyczne	https://www.gov.pl/zagospodarowanieprzestrzenne/app/StrefaPlanistyczna/PL.ZIPPZP.9556/247401-POG/1POG-56SN/20240712T222215
wydzialenie planistyczne	https://www.gov.pl/zagospodarowanieprzestrzenne/app/StrefaPlanistyczna/PL.ZIPPZP.9556/247401-POG/1POG-57SN/20240712T222215
wydzialenie planistyczne	https://www.gov.pl/zagospodarowanieprzestrzenne/app/StrefaPlanistyczna/PL.ZIPPZP.9556/247401-POG/1POG-58SN/20240712T222215
wydzialenie planistyczne	https://www.gov.pl/zagospodarowanieprzestrzenne/app/StrefaPlanistyczna/PL.ZIPPZP.9556/247401-POG/1POG-61SN/20240712T222215
wydzialenie planistyczne	https://www.gov.pl/zagospodarowanieprzestrzenne/app/StrefaPlanistyczna/PL.ZIPPZP.9556/247401-POG/1POG-62SN/20240712T222215
wydzialenie planistyczne	https://www.gov.pl/zagospodarowanieprzestrzenne/app/StrefaPlanistyczna/PL.ZIPPZP.9556/247401-POG/1POG-63SN/20240712T222215
wydzialenie planistyczne	https://www.gov.pl/zagospodarowanieprzestrzenne/app/StrefaPlanistyczna/PL.ZIPPZP.9556/247401-POG/1POG-64SN/20240712T222215
wydzialenie planistyczne	https://www.gov.pl/zagospodarowanieprzestrzenne/app/StrefaPlanistyczna/PL.ZIPPZP.9556/247401-POG/1POG-65SN/20240712T222215
wydzialenie planistyczne	https://www.gov.pl/zagospodarowanieprzestrzenne/app/StrefaPlanistyczna/PL.ZIPPZP.9556/247401-POG/1POG-67SN/20240712T222215
wydzialenie planistyczne	https://www.gov.pl/zagospodarowanieprzestrzenne/app/StrefaPlanistyczna/PL.ZIPPZP.9556/247401-POG/1POG-68SN/20240712T222215
wydzialenie planistyczne	https://www.gov.pl/zagospodarowanieprzestrzenne/app/StrefaPlanistyczna/PL.ZIPPZP.9556/247401-POG/1POG-69SN/20240712T222215
wydzialenie planistyczne	https://www.gov.pl/zagospodarowanieprzestrzenne/app/StrefaPlanistyczna/PL.ZIPPZP.9556/247401-POG/1POG-70SN/20240712T222215
wydzialenie planistyczne	https://www.gov.pl/zagospodarowanieprzestrzenne/app/StrefaPlanistyczna/PL.ZIPPZP.9556/247401-POG/1POG-71SN/20240712T222215
wydzialenie planistyczne	https://www.gov.pl/zagospodarowanieprzestrzenne/app

	/StrefaPlanistyczna/PL.ZIPPZP.9556/247401-POG/1POG-40SW/20240712T222215
wydzialenie planistyczne	https://www.gov.pl/zagospodarowanieprzestrzenne/app/StrefaPlanistyczna/PL.ZIPPZP.9556/247401-POG/1POG-22SN/20240712T222215
wydzialenie planistyczne	https://www.gov.pl/zagospodarowanieprzestrzenne/app/StrefaPlanistyczna/PL.ZIPPZP.9556/247401-POG/1POG-67SU/20240712T222215
wydzialenie planistyczne	https://www.gov.pl/zagospodarowanieprzestrzenne/app/StrefaPlanistyczna/PL.ZIPPZP.9556/247401-POG/1POG-15SK/20240712T222215
wydzialenie planistyczne	https://www.gov.pl/zagospodarowanieprzestrzenne/app/StrefaPlanistyczna/PL.ZIPPZP.9556/247401-POG/1POG-44SN/20240712T222215
wydzialenie planistyczne	https://www.gov.pl/zagospodarowanieprzestrzenne/app/StrefaPlanistyczna/PL.ZIPPZP.9556/247401-POG/1POG-27SP/20240712T222215
wydzialenie planistyczne	https://www.gov.pl/zagospodarowanieprzestrzenne/app/StrefaPlanistyczna/PL.ZIPPZP.9556/247401-POG/1POG-9SN/20240712T222215
wydzialenie planistyczne	https://www.gov.pl/zagospodarowanieprzestrzenne/app/StrefaPlanistyczna/PL.ZIPPZP.9556/247401-POG/1POG-63SW/20240712T222215
wydzialenie planistyczne	https://www.gov.pl/zagospodarowanieprzestrzenne/app/StrefaPlanistyczna/PL.ZIPPZP.9556/247401-POG/1POG-60SW/20240712T222215
wydzialenie planistyczne	https://www.gov.pl/zagospodarowanieprzestrzenne/app/StrefaPlanistyczna/PL.ZIPPZP.9556/247401-POG/1POG-26SK/20240712T222215
wydzialenie planistyczne	https://www.gov.pl/zagospodarowanieprzestrzenne/app/StrefaPlanistyczna/PL.ZIPPZP.9556/247401-POG/1POG-31SW/20240712T222215
wydzialenie planistyczne	https://www.gov.pl/zagospodarowanieprzestrzenne/app/StrefaPlanistyczna/PL.ZIPPZP.9556/247401-POG/1POG-76SU/20240712T222215
wydzialenie planistyczne	https://www.gov.pl/zagospodarowanieprzestrzenne/app/StrefaPlanistyczna/PL.ZIPPZP.9556/247401-POG/1POG-34SP/20240712T222215
wydzialenie planistyczne	https://www.gov.pl/zagospodarowanieprzestrzenne/app/StrefaPlanistyczna/PL.ZIPPZP.9556/247401-POG/1POG-6SU/20240712T222215
wydzialenie planistyczne	https://www.gov.pl/zagospodarowanieprzestrzenne/app/StrefaPlanistyczna/PL.ZIPPZP.9556/247401-POG/1POG-52SW/20240712T222215
wydzialenie planistyczne	https://www.gov.pl/zagospodarowanieprzestrzenne/app/StrefaPlanistyczna/PL.ZIPPZP.9556/247401-POG/1POG-5SU/20240712T222215
wydzialenie planistyczne	https://www.gov.pl/zagospodarowanieprzestrzenne/app/StrefaPlanistyczna/PL.ZIPPZP.9556/247401-POG/1POG-26SP/20240712T222215
wydzialenie planistyczne	https://www.gov.pl/zagospodarowanieprzestrzenne/app

	/StrefaPlanistyczna/PL.ZIPPZP.9556/247401-POG/1POG-53SW/20240712T222215
wydzialenie planistyczne	https://www.gov.pl/zagospodarowanieprzestrzenne/app/StrefaPlanistyczna/PL.ZIPPZP.9556/247401-POG/1POG-24SK/20240712T222215
wydzialenie planistyczne	https://www.gov.pl/zagospodarowanieprzestrzenne/app/StrefaPlanistyczna/PL.ZIPPZP.9556/247401-POG/1POG-14SW/20240712T222215
wydzialenie planistyczne	https://www.gov.pl/zagospodarowanieprzestrzenne/app/StrefaPlanistyczna/PL.ZIPPZP.9556/247401-POG/1POG-11SN/20240712T222215
wydzialenie planistyczne	https://www.gov.pl/zagospodarowanieprzestrzenne/app/StrefaPlanistyczna/PL.ZIPPZP.9556/247401-POG/1POG-23SP/20240712T222215
wydzialenie planistyczne	https://www.gov.pl/zagospodarowanieprzestrzenne/app/StrefaPlanistyczna/PL.ZIPPZP.9556/247401-POG/1POG-56SW/20240712T222215
wydzialenie planistyczne	https://www.gov.pl/zagospodarowanieprzestrzenne/app/StrefaPlanistyczna/PL.ZIPPZP.9556/247401-POG/1POG-27SW/20240712T222215
wydzialenie planistyczne	https://www.gov.pl/zagospodarowanieprzestrzenne/app/StrefaPlanistyczna/PL.ZIPPZP.9556/247401-POG/1POG-40SU/20240712T222215
wydzialenie planistyczne	https://www.gov.pl/zagospodarowanieprzestrzenne/app/StrefaPlanistyczna/PL.ZIPPZP.9556/247401-POG/1POG-64SW/20240712T222215
wydzialenie planistyczne	https://www.gov.pl/zagospodarowanieprzestrzenne/app/StrefaPlanistyczna/PL.ZIPPZP.9556/247401-POG/1POG-61SW/20240712T222215
wydzialenie planistyczne	https://www.gov.pl/zagospodarowanieprzestrzenne/app/StrefaPlanistyczna/PL.ZIPPZP.9556/247401-POG/1POG-11SJ/20240712T222215
wydzialenie planistyczne	https://www.gov.pl/zagospodarowanieprzestrzenne/app/StrefaPlanistyczna/PL.ZIPPZP.9556/247401-POG/1POG-77SU/20240712T222215
wydzialenie planistyczne	https://www.gov.pl/zagospodarowanieprzestrzenne/app/StrefaPlanistyczna/PL.ZIPPZP.9556/247401-POG/1POG-47SW/20240712T222215
wydzialenie planistyczne	https://www.gov.pl/zagospodarowanieprzestrzenne/app/StrefaPlanistyczna/PL.ZIPPZP.9556/247401-POG/1POG-19SP/20240712T222215
wydzialenie planistyczne	https://www.gov.pl/zagospodarowanieprzestrzenne/app/StrefaPlanistyczna/PL.ZIPPZP.9556/247401-POG/1POG-24SW/20240712T222215
wydzialenie planistyczne	https://www.gov.pl/zagospodarowanieprzestrzenne/app/StrefaPlanistyczna/PL.ZIPPZP.9556/247401-POG/1POG-46SW/20240712T222215
wydzialenie planistyczne	https://www.gov.pl/zagospodarowanieprzestrzenne/app/StrefaPlanistyczna/PL.ZIPPZP.9556/247401-POG/1POG-66SN/20240712T222215
wydzialenie planistyczne	https://www.gov.pl/zagospodarowanieprzestrzenne/app

	/StrefaPlanistyczna/PL.ZIPPZP.9556/247401-POG/1POG-14SU/20240712T222215
wydzialenie planistyczne	https://www.gov.pl/zagospodarowanieprzestrzenne/app/StrefaPlanistyczna/PL.ZIPPZP.9556/247401-POG/1POG-59SN/20240712T222215
wydzialenie planistyczne	https://www.gov.pl/zagospodarowanieprzestrzenne/app/StrefaPlanistyczna/PL.ZIPPZP.9556/247401-POG/1POG-60SN/20240712T222215
wydzialenie planistyczne	https://www.gov.pl/zagospodarowanieprzestrzenne/app/StrefaPlanistyczna/PL.ZIPPZP.9556/247401-POG/1POG-49SN/20240712T222215
wydzialenie planistyczne	https://www.gov.pl/zagospodarowanieprzestrzenne/app/StrefaPlanistyczna/PL.ZIPPZP.9556/247401-POG/1POG-52SN/20240712T222215
wydzialenie planistyczne	https://www.gov.pl/zagospodarowanieprzestrzenne/app/StrefaPlanistyczna/PL.ZIPPZP.9556/247401-POG/1POG-24SN/20240712T222215
wydzialenie planistyczne	https://www.gov.pl/zagospodarowanieprzestrzenne/app/StrefaPlanistyczna/PL.ZIPPZP.9556/247401-POG/1POG-41SN/20240712T222215
wydzialenie planistyczne	https://www.gov.pl/zagospodarowanieprzestrzenne/app/StrefaPlanistyczna/PL.ZIPPZP.9556/247401-POG/1POG-12SP/20240712T222215
wydzialenie planistyczne	https://www.gov.pl/zagospodarowanieprzestrzenne/app/StrefaPlanistyczna/PL.ZIPPZP.9556/247401-POG/1POG-1SC/20240712T222215
wydzialenie planistyczne	https://www.gov.pl/zagospodarowanieprzestrzenne/app/StrefaPlanistyczna/PL.ZIPPZP.9556/247401-POG/1POG-13SP/20240712T222215
wydzialenie planistyczne	https://www.gov.pl/zagospodarowanieprzestrzenne/app/StrefaPlanistyczna/PL.ZIPPZP.9556/247401-POG/1POG-10SP/20240712T222215
wydzialenie planistyczne	https://www.gov.pl/zagospodarowanieprzestrzenne/app/StrefaPlanistyczna/PL.ZIPPZP.9556/247401-POG/1POG-11SP/20240712T222215
wydzialenie planistyczne	https://www.gov.pl/zagospodarowanieprzestrzenne/app/StrefaPlanistyczna/PL.ZIPPZP.9556/247401-POG/1POG-8SP/20240712T222215
wydzialenie planistyczne	https://www.gov.pl/zagospodarowanieprzestrzenne/app/StrefaPlanistyczna/PL.ZIPPZP.9556/247401-POG/1POG-1SO/20240712T222215
wydzialenie planistyczne	https://www.gov.pl/zagospodarowanieprzestrzenne/app/StrefaPlanistyczna/PL.ZIPPZP.9556/247401-POG/1POG-1SP/20240712T222215
wydzialenie planistyczne	https://www.gov.pl/zagospodarowanieprzestrzenne/app/StrefaPlanistyczna/PL.ZIPPZP.9556/247401-POG/1POG-5SP/20240712T222215
wydzialenie planistyczne	https://www.gov.pl/zagospodarowanieprzestrzenne/app/StrefaPlanistyczna/PL.ZIPPZP.9556/247401-POG/1POG-5SO/20240712T222215
wydzialenie planistyczne	https://www.gov.pl/zagospodarowanieprzestrzenne/app

	/StrefaPlanistyczna/PL.ZIPPZP.9556/247401-POG/1POG-6SO/20240712T222215
wydzialenie planistyczne	https://www.gov.pl/zagospodarowanieprzestrzenne/app/StrefaPlanistyczna/PL.ZIPPZP.9556/247401-POG/1POG-2SO/20240712T222215
wydzialenie planistyczne	https://www.gov.pl/zagospodarowanieprzestrzenne/app/StrefaPlanistyczna/PL.ZIPPZP.9556/247401-POG/1POG-78SU/20240712T222215
wydzialenie planistyczne	https://www.gov.pl/zagospodarowanieprzestrzenne/app/StrefaPlanistyczna/PL.ZIPPZP.9556/247401-POG/1POG-3SO/20240712T222215
wydzialenie planistyczne	https://www.gov.pl/zagospodarowanieprzestrzenne/app/StrefaPlanistyczna/PL.ZIPPZP.9556/247401-POG/1POG-4SC/20240712T222215
wydzialenie planistyczne	https://www.gov.pl/zagospodarowanieprzestrzenne/app/StrefaPlanistyczna/PL.ZIPPZP.9556/247401-POG/1POG-29SJ/20240712T222215
wydzialenie planistyczne	https://www.gov.pl/zagospodarowanieprzestrzenne/app/StrefaPlanistyczna/PL.ZIPPZP.9556/247401-POG/1POG-7SC/20240712T222215
wydzialenie planistyczne	https://www.gov.pl/zagospodarowanieprzestrzenne/app/StrefaPlanistyczna/PL.ZIPPZP.9556/247401-POG/1POG-12SK/20240712T222215
wydzialenie planistyczne	https://www.gov.pl/zagospodarowanieprzestrzenne/app/StrefaPlanistyczna/PL.ZIPPZP.9556/247401-POG/1POG-17SK/20240712T222215
wydzialenie planistyczne	https://www.gov.pl/zagospodarowanieprzestrzenne/app/StrefaPlanistyczna/PL.ZIPPZP.9556/247401-POG/1POG-10SJ/20240712T222215
wydzialenie planistyczne	https://www.gov.pl/zagospodarowanieprzestrzenne/app/StrefaPlanistyczna/PL.ZIPPZP.9556/247401-POG/1POG-21SJ/20240712T222215
wydzialenie planistyczne	https://www.gov.pl/zagospodarowanieprzestrzenne/app/StrefaPlanistyczna/PL.ZIPPZP.9556/247401-POG/1POG-25SK/20240712T222215
wydzialenie planistyczne	https://www.gov.pl/zagospodarowanieprzestrzenne/app/StrefaPlanistyczna/PL.ZIPPZP.9556/247401-POG/1POG-28SK/20240712T222215
wydzialenie planistyczne	https://www.gov.pl/zagospodarowanieprzestrzenne/app/StrefaPlanistyczna/PL.ZIPPZP.9556/247401-POG/1POG-18SK/20240712T222215
wydzialenie planistyczne	https://www.gov.pl/zagospodarowanieprzestrzenne/app/StrefaPlanistyczna/PL.ZIPPZP.9556/247401-POG/1POG-20SK/20240712T222215
wydzialenie planistyczne	https://www.gov.pl/zagospodarowanieprzestrzenne/app/StrefaPlanistyczna/PL.ZIPPZP.9556/247401-POG/1POG-22SK/20240712T222215
wydzialenie planistyczne	https://www.gov.pl/zagospodarowanieprzestrzenne/app/StrefaPlanistyczna/PL.ZIPPZP.9556/247401-POG/1POG-2SN/20240712T222215
wydzialenie planistyczne	https://www.gov.pl/zagospodarowanieprzestrzenne/app

	/StrefaPlanistyczna/PL.ZIPPZP.9556/247401-POG/1POG-29SK/20240712T222215
wydzialenie planistyczne	https://www.gov.pl/zagospodarowanieprzestrzenne/app/StrefaPlanistyczna/PL.ZIPPZP.9556/247401-POG/1POG-32SK/20240712T222215
wydzialenie planistyczne	https://www.gov.pl/zagospodarowanieprzestrzenne/app/StrefaPlanistyczna/PL.ZIPPZP.9556/247401-POG/1POG-72SN/20240712T222215
wydzialenie planistyczne	https://www.gov.pl/zagospodarowanieprzestrzenne/app/StrefaPlanistyczna/PL.ZIPPZP.9556/247401-POG/1POG-27SJ/20240712T222215
wydzialenie planistyczne	https://www.gov.pl/zagospodarowanieprzestrzenne/app/StrefaPlanistyczna/PL.ZIPPZP.9556/247401-POG/1POG-6SP/20240712T222215
wydzialenie planistyczne	https://www.gov.pl/zagospodarowanieprzestrzenne/app/StrefaPlanistyczna/PL.ZIPPZP.9556/247401-POG/1POG-23SK/20240712T222215
wydzialenie planistyczne	https://www.gov.pl/zagospodarowanieprzestrzenne/app/StrefaPlanistyczna/PL.ZIPPZP.9556/247401-POG/1POG-73SU/20240712T222215
wydzialenie planistyczne	https://www.gov.pl/zagospodarowanieprzestrzenne/app/StrefaPlanistyczna/PL.ZIPPZP.9556/247401-POG/1POG-22SP/20240712T222215
wydzialenie planistyczne	https://www.gov.pl/zagospodarowanieprzestrzenne/app/StrefaPlanistyczna/PL.ZIPPZP.9556/247401-POG/1POG-23SN/20240712T222215
wydzialenie planistyczne	https://www.gov.pl/zagospodarowanieprzestrzenne/app/StrefaPlanistyczna/PL.ZIPPZP.9556/247401-POG/1POG-27SK/20240712T222215
wydzialenie planistyczne	https://www.gov.pl/zagospodarowanieprzestrzenne/app/StrefaPlanistyczna/PL.ZIPPZP.9556/247401-POG/1POG-33SK/20240712T222215
wydzialenie planistyczne	https://www.gov.pl/zagospodarowanieprzestrzenne/app/StrefaPlanistyczna/PL.ZIPPZP.9556/247401-POG/1POG-20SP/20240712T222215
wydzialenie planistyczne	https://www.gov.pl/zagospodarowanieprzestrzenne/app/StrefaPlanistyczna/PL.ZIPPZP.9556/247401-POG/1POG-15SO/20240712T222215
wydzialenie planistyczne	https://www.gov.pl/zagospodarowanieprzestrzenne/app/StrefaPlanistyczna/PL.ZIPPZP.9556/247401-POG/1POG-9SO/20240712T222215
wydzialenie planistyczne	https://www.gov.pl/zagospodarowanieprzestrzenne/app/StrefaPlanistyczna/PL.ZIPPZP.9556/247401-POG/1POG-10SO/20240712T222215
wydzialenie planistyczne	https://www.gov.pl/zagospodarowanieprzestrzenne/app/StrefaPlanistyczna/PL.ZIPPZP.9556/247401-POG/1POG-7SO/20240712T222215
wydzialenie planistyczne	https://www.gov.pl/zagospodarowanieprzestrzenne/app/StrefaPlanistyczna/PL.ZIPPZP.9556/247401-POG/1POG-8SO/20240712T222215
wydzialenie planistyczne	https://www.gov.pl/zagospodarowanieprzestrzenne/app

	/StrefaPlanistyczna/PL.ZIPPZP.9556/247401-POG/1POG-72SU/20240712T222215
wydzialenie planistyczne	https://www.gov.pl/zagospodarowanieprzestrzenne/app/StrefaPlanistyczna/PL.ZIPPZP.9556/247401-POG/1POG-1SW/20240712T222215
wydzialenie planistyczne	https://www.gov.pl/zagospodarowanieprzestrzenne/app/StrefaPlanistyczna/PL.ZIPPZP.9556/247401-POG/1POG-11SO/20240712T222215
wydzialenie planistyczne	https://www.gov.pl/zagospodarowanieprzestrzenne/app/StrefaPlanistyczna/PL.ZIPPZP.9556/247401-POG/1POG-16SO/20240712T222215
wydzialenie planistyczne	https://www.gov.pl/zagospodarowanieprzestrzenne/app/StrefaPlanistyczna/PL.ZIPPZP.9556/247401-POG/1POG-36SP/20240712T222215
wydzialenie planistyczne	https://www.gov.pl/zagospodarowanieprzestrzenne/app/StrefaPlanistyczna/PL.ZIPPZP.9556/247401-POG/1POG-35SP/20240712T222215
wydzialenie planistyczne	https://www.gov.pl/zagospodarowanieprzestrzenne/app/StrefaPlanistyczna/PL.ZIPPZP.9556/247401-POG/1POG-24SP/20240712T222215
wydzialenie planistyczne	https://www.gov.pl/zagospodarowanieprzestrzenne/app/StrefaPlanistyczna/PL.ZIPPZP.9556/247401-POG/1POG-3SP/20240712T222215
wydzialenie planistyczne	https://www.gov.pl/zagospodarowanieprzestrzenne/app/StrefaPlanistyczna/PL.ZIPPZP.9556/247401-POG/1POG-75SU/20240712T222215
wydzialenie planistyczne	https://www.gov.pl/zagospodarowanieprzestrzenne/app/StrefaPlanistyczna/PL.ZIPPZP.9556/247401-POG/1POG-15SP/20240712T222215
wydzialenie planistyczne	https://www.gov.pl/zagospodarowanieprzestrzenne/app/StrefaPlanistyczna/PL.ZIPPZP.9556/247401-POG/1POG-30SP/20240712T222215
wydzialenie planistyczne	https://www.gov.pl/zagospodarowanieprzestrzenne/app/StrefaPlanistyczna/PL.ZIPPZP.9556/247401-POG/1POG-21SP/20240712T222215
wydzialenie planistyczne	https://www.gov.pl/zagospodarowanieprzestrzenne/app/StrefaPlanistyczna/PL.ZIPPZP.9556/247401-POG/1POG-33SP/20240712T222215
wydzialenie planistyczne	https://www.gov.pl/zagospodarowanieprzestrzenne/app/StrefaPlanistyczna/PL.ZIPPZP.9556/247401-POG/1POG-25SP/20240712T222215
wydzialenie planistyczne	https://www.gov.pl/zagospodarowanieprzestrzenne/app/StrefaPlanistyczna/PL.ZIPPZP.9556/247401-POG/1POG-32SP/20240712T222215
wydzialenie planistyczne	https://www.gov.pl/zagospodarowanieprzestrzenne/app/StrefaPlanistyczna/PL.ZIPPZP.9556/247401-POG/1POG-31SP/20240712T222215
wydzialenie planistyczne	https://www.gov.pl/zagospodarowanieprzestrzenne/app/StrefaPlanistyczna/PL.ZIPPZP.9556/247401-POG/1POG-29SP/20240712T222215
wydzialenie planistyczne	https://www.gov.pl/zagospodarowanieprzestrzenne/app

	/StrefaPlanistyczna/PL.ZIPPZP.9556/247401-POG/1POG-3SH/20240712T222215
wydzialenie planistyczne	https://www.gov.pl/zagospodarowanieprzestrzenne/app/StrefaPlanistyczna/PL.ZIPPZP.9556/247401-POG/1POG-66SW/20240712T222215
wydzialenie planistyczne	https://www.gov.pl/zagospodarowanieprzestrzenne/app/StrefaPlanistyczna/PL.ZIPPZP.9556/247401-POG/1POG-67SW/20240712T222215
wydzialenie planistyczne	https://www.gov.pl/zagospodarowanieprzestrzenne/app/StrefaPlanistyczna/PL.ZIPPZP.9556/247401-POG/1POG-68SW/20240712T222215
wydzialenie planistyczne	https://www.gov.pl/zagospodarowanieprzestrzenne/app/StrefaPlanistyczna/PL.ZIPPZP.9556/247401-POG/1POG-95C/20240712T222215
wydzialenie planistyczne	https://www.gov.pl/zagospodarowanieprzestrzenne/app/StrefaPlanistyczna/PL.ZIPPZP.9556/247401-POG/1POG-69SW/20240712T222215
regulacja	https://www.gov.pl/zagospodarowanieprzestrzenne/app/ObszarUzupelnieniaZabudowy/PL.ZIPPZP.9556/247401-POG/1POG-1OUZ/20241120T073416
regulacja	https://www.gov.pl/zagospodarowanieprzestrzenne/app/ObszarUzupelnieniaZabudowy/PL.ZIPPZP.9556/247401-POG/1POG-2OUZ/20241120T073416
regulacja	https://www.gov.pl/zagospodarowanieprzestrzenne/app/ObszarUzupelnieniaZabudowy/PL.ZIPPZP.9556/247401-POG/1POG-3OUZ/20241120T073416
regulacja	https://www.gov.pl/zagospodarowanieprzestrzenne/app/ObszarUzupelnieniaZabudowy/PL.ZIPPZP.9556/247401-POG/1POG-4OUZ/20241120T073416
regulacja	https://www.gov.pl/zagospodarowanieprzestrzenne/app/ObszarUzupelnieniaZabudowy/PL.ZIPPZP.9556/247401-POG/1POG-5OUZ/20241120T073416
regulacja	https://www.gov.pl/zagospodarowanieprzestrzenne/app/ObszarUzupelnieniaZabudowy/PL.ZIPPZP.9556/247401-POG/1POG-6OUZ/20241120T073416
regulacja	https://www.gov.pl/zagospodarowanieprzestrzenne/app/ObszarUzupelnieniaZabudowy/PL.ZIPPZP.9556/247401-POG/1POG-7OUZ/20241120T073416
regulacja	https://www.gov.pl/zagospodarowanieprzestrzenne/app/ObszarUzupelnieniaZabudowy/PL.ZIPPZP.9556/247401-POG/1POG-8OUZ/20241120T073416
regulacja	https://www.gov.pl/zagospodarowanieprzestrzenne/app/ObszarUzupelnieniaZabudowy/PL.ZIPPZP.9556/247401-POG/1POG-9OUZ/20241120T073416
regulacja	https://www.gov.pl/zagospodarowanieprzestrzenne/app/ObszarUzupelnieniaZabudowy/PL.ZIPPZP.9556/247401-POG/1POG-10OUZ/20241120T073416
regulacja	https://www.gov.pl/zagospodarowanieprzestrzenne/app/ObszarUzupelnieniaZabudowy/PL.ZIPPZP.9556/247401-POG/1POG-11OUZ/20241120T073416
regulacja	https://www.gov.pl/zagospodarowanieprzestrzenne/app


	/ObszarUzupelnieniaZabudowy/PL.ZIPPZP.9556/247401-POG/1POG-12OUZ/20241120T073416
regulacja	https://www.gov.pl/zagospodarowanieprzestrzenne/app/ObszarUzupelnieniaZabudowy/PL.ZIPPZP.9556/247401-POG/1POG-13OUZ/20241120T073416
regulacja	https://www.gov.pl/zagospodarowanieprzestrzenne/app/ObszarUzupelnieniaZabudowy/PL.ZIPPZP.9556/247401-POG/1POG-14OUZ/20241120T073416
regulacja	https://www.gov.pl/zagospodarowanieprzestrzenne/app/ObszarUzupelnieniaZabudowy/PL.ZIPPZP.9556/247401-POG/1POG-15OUZ/20241120T073416
regulacja	https://www.gov.pl/zagospodarowanieprzestrzenne/app/ObszarUzupelnieniaZabudowy/PL.ZIPPZP.9556/247401-POG/1POG-16OUZ/20241120T073416
regulacja	https://www.gov.pl/zagospodarowanieprzestrzenne/app/ObszarUzupelnieniaZabudowy/PL.ZIPPZP.9556/247401-POG/1POG-17OUZ/20241120T073416
regulacja	https://www.gov.pl/zagospodarowanieprzestrzenne/app/ObszarUzupelnieniaZabudowy/PL.ZIPPZP.9556/247401-POG/1POG-18OUZ/20241120T073416
regulacja	https://www.gov.pl/zagospodarowanieprzestrzenne/app/ObszarUzupelnieniaZabudowy/PL.ZIPPZP.9556/247401-POG/1POG-19OUZ/20241120T073416
regulacja	https://www.gov.pl/zagospodarowanieprzestrzenne/app/ObszarUzupelnieniaZabudowy/PL.ZIPPZP.9556/247401-POG/1POG-20OUZ/20241120T073416
regulacja	https://www.gov.pl/zagospodarowanieprzestrzenne/app/ObszarUzupelnieniaZabudowy/PL.ZIPPZP.9556/247401-POG/1POG-21OUZ/20241120T073416
regulacja	https://www.gov.pl/zagospodarowanieprzestrzenne/app/ObszarUzupelnieniaZabudowy/PL.ZIPPZP.9556/247401-POG/1POG-22OUZ/20241120T073416
regulacja	https://www.gov.pl/zagospodarowanieprzestrzenne/app/ObszarUzupelnieniaZabudowy/PL.ZIPPZP.9556/247401-POG/1POG-23OUZ/20241120T073416
regulacja	https://www.gov.pl/zagospodarowanieprzestrzenne/app/ObszarUzupelnieniaZabudowy/PL.ZIPPZP.9556/247401-POG/1POG-24OUZ/20241120T073416
regulacja	https://www.gov.pl/zagospodarowanieprzestrzenne/app/ObszarUzupelnieniaZabudowy/PL.ZIPPZP.9556/247401-POG/1POG-25OUZ/20241120T073416
regulacja	https://www.gov.pl/zagospodarowanieprzestrzenne/app/ObszarUzupelnieniaZabudowy/PL.ZIPPZP.9556/247401-POG/1POG-26OUZ/20241120T073416
regulacja	https://www.gov.pl/zagospodarowanieprzestrzenne/app/ObszarUzupelnieniaZabudowy/PL.ZIPPZP.9556/247401-POG/1POG-27OUZ/20241120T073416
regulacja	https://www.gov.pl/zagospodarowanieprzestrzenne/app/ObszarUzupelnieniaZabudowy/PL.ZIPPZP.9556/247401-POG/1POG-28OUZ/20241120T073416
regulacja	https://www.gov.pl/zagospodarowanieprzestrzenne/app/ObszarUzupelnieniaZabudowy/PL.ZIPPZP.9556/247401-POG/1POG-29OUZ/20241120T073416


	/ObszarUzupelnieniaZabudowy/PL.ZIPPZP.9556/247401-POG/1POG-29OUZ/20241120T073416
regulacja	https://www.gov.pl/zagospodarowanieprzestrzenne/app/obszaruzupelnieniazabudowy/pl.zippzp.9556/247401-POG/1POG-30OUZ/20241120T073416
regulacja	https://www.gov.pl/zagospodarowanieprzestrzenne/app/obszaruzupelnieniazabudowy/pl.zippzp.9556/247401-POG/1POG-31OUZ/20241120T073416
regulacja	https://www.gov.pl/zagospodarowanieprzestrzenne/app/obszaruzupelnieniazabudowy/pl.zippzp.9556/247401-POG/1POG-32OUZ/20241120T073416
regulacja	https://www.gov.pl/zagospodarowanieprzestrzenne/app/obszaruzupelnieniazabudowy/pl.zippzp.9556/247401-POG/1POG-33OUZ/20241120T073416
regulacja	https://www.gov.pl/zagospodarowanieprzestrzenne/app/obszaruzupelnieniazabudowy/pl.zippzp.9556/247401-POG/1POG-34OUZ/20241120T073416
regulacja	https://www.gov.pl/zagospodarowanieprzestrzenne/app/obszaruzupelnieniazabudowy/pl.zippzp.9556/247401-POG/1POG-35OUZ/20241120T073416
regulacja	https://www.gov.pl/zagospodarowanieprzestrzenne/app/obszaruzupelnieniazabudowy/pl.zippzp.9556/247401-POG/1POG-36OUZ/20241120T073416
regulacja	https://www.gov.pl/zagospodarowanieprzestrzenne/app/obszaruzupelnieniazabudowy/pl.zippzp.9556/247401-POG/1POG-37OUZ/20241120T073416
regulacja	https://www.gov.pl/zagospodarowanieprzestrzenne/app/obszaruzupelnieniazabudowy/pl.zippzp.9556/247401-POG/1POG-39OUZ/20241120T073416
regulacja	https://www.gov.pl/zagospodarowanieprzestrzenne/app/obszaruzupelnieniazabudowy/pl.zippzp.9556/247401-POG/1POG-40OUZ/20241120T073416
regulacja	https://www.gov.pl/zagospodarowanieprzestrzenne/app/obszaruzupelnieniazabudowy/pl.zippzp.9556/247401-POG/1POG-41OUZ/20241120T073416
regulacja	https://www.gov.pl/zagospodarowanieprzestrzenne/app/obszaruzupelnieniazabudowy/pl.zippzp.9556/247401-POG/1POG-42OUZ/20241120T073416
regulacja	https://www.gov.pl/zagospodarowanieprzestrzenne/app/obszaruzupelnieniazabudowy/pl.zippzp.9556/247401-POG/1POG-43OUZ/20241120T073416
regulacja	https://www.gov.pl/zagospodarowanieprzestrzenne/app/obszaruzupelnieniazabudowy/pl.zippzp.9556/247401-POG/1POG-44OUZ/20241120T073416
regulacja	https://www.gov.pl/zagospodarowanieprzestrzenne/app/obszaruzupelnieniazabudowy/pl.zippzp.9556/247401-POG/1POG-45OUZ/20241120T073416
regulacja	https://www.gov.pl/zagospodarowanieprzestrzenne/app/obszaruzupelnieniazabudowy/pl.zippzp.9556/247401-POG/1POG-46OUZ/20241120T073416
regulacja	https://www.gov.pl/zagospodarowanieprzestrzenne/app/obszaruzupelnieniazabudowy/pl.zippzp.9556/247401-POG/1POG-46OUZ/20241120T073416
regulacja	https://www.gov.pl/zagospodarowanieprzestrzenne/app/obszaruzupelnieniazabudowy/pl.zippzp.9556/247401-POG/1POG-46OUZ/20241120T073416


	/ObszarUzupelnieniaZabudowy/PL.ZIPPZP.9556/247401-POG/1POG-47OUZ/20241120T073416
regulacja	https://www.gov.pl/zagospodarowanieprzestrzenne/app/ObszarUzupelnieniaZabudowy/PL.ZIPPZP.9556/247401-POG/1POG-48OUZ/20241120T073416
regulacja	https://www.gov.pl/zagospodarowanieprzestrzenne/app/ObszarUzupelnieniaZabudowy/PL.ZIPPZP.9556/247401-POG/1POG-49OUZ/20241120T073416
regulacja	https://www.gov.pl/zagospodarowanieprzestrzenne/app/ObszarUzupelnieniaZabudowy/PL.ZIPPZP.9556/247401-POG/1POG-50OUZ/20241120T073416
regulacja	https://www.gov.pl/zagospodarowanieprzestrzenne/app/ObszarUzupelnieniaZabudowy/PL.ZIPPZP.9556/247401-POG/1POG-51OUZ/20241120T073416
regulacja	https://www.gov.pl/zagospodarowanieprzestrzenne/app/ObszarUzupelnieniaZabudowy/PL.ZIPPZP.9556/247401-POG/1POG-38OUZ/20241120T073416


dokument formalny	PL.ZIPPZP.9556_247401-POG_DOC1
identyfier	https://www.gov.pl/zagospodarowanieprzestrzenne/app/DokumentFormalny/PL.ZIPPZP.9556/247401-POG/DOC1
przestrzen nazw	PL.ZIPPZP.9556/247401-POG
lokalny id	DOC1
tytul	Uchwała nr 799/2024 Rady Miasta Siemianowic Śląskich z dnia 25 stycznia 2024 r. w sprawie przystąpienia do sporządzania planu ogólnego miasta Siemianowice Śląskie
nazwa skrocona	Plan ogólny miasta Siemianowice Śląskie
relacja wzgledem app	przystąpienie
organ ustanawiający	Rada Miasta Siemianowic Śląskich
data	2024-01-25 utworzenie
szczegolowe odniesienie	art. 18 ust. 2 pkt 15 ustawy z dnia 8 marca 1990 r. o samorządzie gminnym (Dz. U. z 2023 r. poz. 40, 572, 1463 i 1688) oraz art. 13i ust. 1 i 2 ustawy z dnia 27 marca 2003 r. o planowaniu i zagospodarowaniu przestrzennym (Dz. U. z 2023 r. poz. 977, 1506, 1597, 1688, 1890, 2029 i 2739)
lacze	https://eurzad.finn.pl/msiemianowice/server/pobierz_rejestry_zalacznik/1005483
przystapienie	https://www.gov.pl/zagospodarowanieprzestrzenne/app/AktPlanowaniaPrzestrzennego/PL.ZIPPZP.9556/247401-POG/1POG


strefa planistyczna	PL.ZIPPZP.9556_247401-POG_1POG-1SH_20240712T222215
identyfier	https://www.gov.pl/zagospodarowanieprzestrzenne/app/StrefaPlanistyczna/PL.ZIPPZP.9556/247401-POG/1POG-1SH/20240712T222215
przestrzen nazw	PL.ZIPPZP.9556/247401-POG
lokalny id	1POG-1SH
wersja id	20240712T222215
poczatek wersji obiektu	2024-07-12T22:22:15
nazwa	strefa handlu wielkopowierzchniowego

oznaczenie	1SH
symbol	SH
obowiązuje od	2024-07-13
obowiązuje do	obecnie
status	w opracowaniu https://inspire.ec.europa.eu/codelist/ProcessStepGeneralValue/elaboration
charakter ustalenia	ogólnie wiążące https://inspire.ec.europa.eu/codelist/RegulationNatureValue/generallyBinding
profil podstawowy	teren handlu wielkopowierzchniowego teren komunikacji teren zieleni urządzonej teren infrastruktury technicznej
profil dodatkowy	teren usług teren składów i magazynów teren elektrowni słonecznej teren zieleni naturalnej teren lasu teren wód
maksymalna nadziemna intensywnosc zabudowy	5
maksymalny udział powierzchni zabudowy	70%
maksymalna wysokosc zabudowy	30.0 m
minimalny udział powierzchni biologicznie czynnej	15%
geometria	
plan	https://www.gov.pl/zagospodarowanieprzestrzenne/app/AktPlanowaniaPrzestrzennego/PL.ZIPPZP.9556/247401-POG/1POG
strefa planistyczna	PL.ZIPPZP.9556_247401-POG_1POG-1SI_20240712T222215
identfier	https://www.gov.pl/zagospodarowanieprzestrzenne/app/StrefaPlanistyczna/PL.ZIPPZP.9556/247401-POG/1POG-1SI/20240712T222215
przestrzen nazw	PL.ZIPPZP.9556/247401-POG
lokalny id	1POG-1SI
wersja id	20240712T222215
początek wersji obiektu	2024-07-12T22:22:15

nazwa	strefa infrastrukturalna
oznaczenie	1SI
symbol	SI
obowiązuje od	2024-07-13
obowiązuje do	obecnie
status	w opracowaniu https://inspire.ec.europa.eu/codelist/ProcessStepGeneralValue/elaboration
charakter ustalenia	ogólnie wiążące https://inspire.ec.europa.eu/codelist/RegulationNatureValue/generallyBinding
profil podstawowy	teren infrastruktury technicznej teren komunikacji
profil dodatkowy	teren usług teren produkcji teren zieleni urządzonej teren zieleni naturalnej teren lasu teren wód
minimalny udział powierzchni biologicznie czynnej	30%
geometria	
plan	https://www.gov.pl/zagospodarowanieprzestrzenne/app/AktPlanowaniaPrzestrzennego/PL.ZIPPZP.9556/247401-POG/1POG
strefa planistyczna	PL.ZIPPZP.9556_247401-POG_1POG-1SJ_20240712T222215
identyfier	https://www.gov.pl/zagospodarowanieprzestrzenne/app/StrefaPlanistyczna/PL.ZIPPZP.9556/247401-POG/1POG-1SJ/20240712T222215
przestrzen nazw	PL.ZIPPZP.9556/247401-POG
lokalny id	1POG-1SJ
wersja id	20240712T222215
początek wersji obiektu	2024-07-12T22:22:15
nazwa	strefa wielofunkcyjna z zabudową mieszkaniową jednorodzinną
oznaczenie	1SJ
symbol	SJ
obowiązuje od	2024-07-13
obowiązuje do	obecnie

status	w opracowaniu https://inspire.ec.europa.eu/codelist/ProcessStepGeneralValue/elaboration
charakter ustalenia	ogólnie wiążące https://inspire.ec.europa.eu/codelist/RegulationNatureValue/generallyBinding
profil podstawowy	teren zabudowy mieszkaniowej jednorodzinnej teren usług teren komunikacji teren zieleni urządzonej teren infrastruktury technicznej
profil dodatkowy	teren zabudowy letniskowej lub rekreacji indywidualnej teren ogrodów działkowych teren zieleni naturalnej teren lasu teren wód
maksymalna nadziemna intensywnosc zabudowy	1
maksymalny udzial powierzchni zabudowy	50%
maksymalna wysokosc zabudowy	12.0 m
minimalny udzial powierzchni biologicznie czynnej	30%
geometria	
plan	https://www.gov.pl/zagospodarowanieprzestrzenne/app/AktPlanowaniaPrzestrzennego/PL.ZIPPZP.9556/247401-POG/1POG
strefa planistyczna	PL.ZIPPZP.9556_247401-POG_1POG-1SK_20240712T222215
identyfier	https://www.gov.pl/zagospodarowanieprzestrzenne/app/StrefaPlanistyczna/PL.ZIPPZP.9556/247401-POG/1POG-1SK/20240712T222215
przestrzen nazw	PL.ZIPPZP.9556/247401-POG
lokalny id	1POG-1SK
wersja id	20240712T222215
poczatek wersji obiektu	2024-07-12T22:22:15
nazwa	strefa komunikacyjna
oznaczenie	1SK
symbol	SK
obowiazuje od	2024-07-13

obowiązuje do	obecnie
status	w opracowaniu https://inspire.ec.europa.eu/codelist/ProcessStepGeneralValue/elaboration
charakter ustalenia	ogólnie wiążące https://inspire.ec.europa.eu/codelist/RegulationNatureValue/generallyBinding
profil podstawowy	teren autostrady teren drogi ekspresowej teren drogi głównej ruchu przyspieszonego teren drogi głównej teren komunikacji kolejowej i szynowej teren komunikacji kolei linowej teren komunikacji wodnej teren komunikacji lotniczej teren obsługi komunikacji teren infrastruktury technicznej
profil dodatkowy	teren drogi zbiorczej teren usług handlu detalicznego teren usług gastronomii teren usług turystyki teren zieleni urządzonej teren lasu teren zieleni naturalnej teren wód
geometria	
plan	https://www.gov.pl/zagospodarowanieprzestrzenne/app/AktPlanowaniaPrzestrzennego/PL.ZIPPZP.9556/247401-POG/1POG
strefa planistyczna	PL.ZIPPZP.9556_247401-POG_1POG-1SN_20240712T222215
identyfier	https://www.gov.pl/zagospodarowanieprzestrzenne/app/StrefaPlanistyczna/PL.ZIPPZP.9556/247401-POG/1POG-1SN/20240712T222215
przestrzen nazw	PL.ZIPPZP.9556/247401-POG
lokalny id	1POG-1SN
wersja id	20240712T222215
początek wersji obiektu	2024-07-12T22:22:15
nazwa	strefa zieleni i rekreacji
oznaczenie	1SN
symbol	SN
obowiązuje od	2024-07-13

obowiązuje do	obecnie
status	w opracowaniu https://inspire.ec.europa.eu/codelist/ProcessStepGeneralValue/elaboration
charakter ustalenia	ogólnie wiążące https://inspire.ec.europa.eu/codelist/RegulationNatureValue/generallyBinding
profil podstawowy	teren zieleni urządzonej teren plaży teren wód teren komunikacji teren infrastruktury technicznej
profil dodatkowy	teren usług sportu i rekreacji teren usług kultury i rozrywki teren zieleni naturalnej
minimalny udział powierzchni biologicznie czynnej	50%
geometria	
plan	https://www.gov.pl/zagospodarowanieprzestrzenne/app/AktPlanowaniaPrzestrzennego/PL.ZIPPZP.9556/247401-POG/1POG
strefa planistyczna	PL.ZIPPZP.9556_247401-POG_1POG-1SR_20240712T222215
identyfier	https://www.gov.pl/zagospodarowanieprzestrzenne/app/StrefaPlanistyczna/PL.ZIPPZP.9556/247401-POG/1POG-1SR/20240712T222215
przestrzen nazw	PL.ZIPPZP.9556/247401-POG
lokalny id	1POG-1SR
wersja id	20240712T222215
początek wersji obiektu	2024-07-12T22:22:15
nazwa	strefa produkcji rolniczej
oznaczenie	1SR
symbol	SR
obowiązuje od	2024-07-13
obowiązuje do	obecnie
status	w opracowaniu https://inspire.ec.europa.eu/codelist/ProcessStepGeneralValue/elaboration
charakter ustalenia	ogólnie wiążące https://inspire.ec.europa.eu/codelist/RegulationNatureValue

[/generallyBinding](#)

profil podstawowy

teren produkcji w gospodarstwach rolnych
teren wielkotowarowej produkcji rolnej
teren akwakultury i obsługi rybactwa
teren komunikacji
teren infrastruktury technicznej

profil dodatkowy

teren rolnictwa z zakazem zabudowy
teren elektrowni słonecznej
teren zieleni urządzonej
teren zieleni naturalnej
teren lasu
teren wód

maksymalna nadziemna intensywnosc zabudowy

1

maksymalny udzial powierzchni zabudowy

70%

maksymalna wysokosc zabudowy

25.0 m

minimalny udzial powierzchni biologicznie czynnej

30%

geometria



plan

<https://www.gov.pl/zagospodarowanieprzestrzenne/app/AktPlanowaniaPrzestrzennego/PL.ZIPPZP.9556/247401-POG/1POG>

strefa planistyczna

PL.ZIPPZP.9556_247401-POG_1POG-1SU_20240712T222215

identfier

<https://www.gov.pl/zagospodarowanieprzestrzenne/app/StrefaPlanistyczna/PL.ZIPPZP.9556/247401-POG/1POG-1SU/20240712T222215>

przestrzen nazw

PL.ZIPPZP.9556/247401-POG

lokalny id

1POG-1SU

wersja id

20240712T222215

poczatek wersji obiektu

2024-07-12T22:22:15

nazwa

strefa usługowa

oznaczenie

1SU

symbol

SU

obowiazuje od

2024-07-13

obowiazuje do

obecnie

status

w opracowaniu
<https://inspire.ec.europa.eu/codelist/ProcessStepGeneralValue/elaboration>

charakter ustalenia	ogólnie wiążące https://inspire.ec.europa.eu/codelist/RegulationNatureValue/generallyBinding
profil podstawowy	teren usług teren komunikacji teren zieleni urządzonej teren infrastruktury technicznej
profil dodatkowy	teren zieleni naturalnej teren lasu teren wód
maksymalna nadziemna intensywnosc zabudowy	3
maksymalny udzial powierzchni zabudowy	60%
maksymalna wysokosc zabudowy	20.0 m
minimalny udzial powierzchni biologicznie czynnej	30%
geometria	
plan	https://www.gov.pl/zagospodarowanieprzestrzenne/app/AktPlanowaniaPrzestrzennego/PL.ZIPPZP.9556/247401-POG/1POG
strefa planistyczna	PL.ZIPPZP.9556_247401-POG_1POG-1SC_20240712T222215
identfier	https://www.gov.pl/zagospodarowanieprzestrzenne/app/StrefaPlanistyczna/PL.ZIPPZP.9556/247401-POG/1POG-1SC/20240712T222215
przestrzen nazw	PL.ZIPPZP.9556/247401-POG
lokalny id	1POG-1SC
wersja id	20240712T222215
poczatek wersji obiektu	2024-07-12T22:22:15
nazwa	strefa cmentarzy
oznaczenie	1SC
symbol	SC
obowiazuje od	2024-07-13
obowiazuje do	obecnie
status	w opracowaniu https://inspire.ec.europa.eu/codelist/ProcessStepGeneralValue/elaboration
charakter ustalenia	ogólnie wiążące

<https://inspire.ec.europa.eu/codelist/RegulationNatureValue/generallyBinding>

profil podstawowy

teren cmentarza
teren komunikacji
teren zieleni urządzonej
teren infrastruktury technicznej

profil dodatkowy

teren usług kultu religijnego
teren usług handlu detalicznego
teren zieleni naturalnej
teren lasu
teren wód

minimalny udział powierzchni biologicznie czynnej

30%

geometria



plan

<https://www.gov.pl/zagospodarowanieprzestrzenne/app/AktPlanowaniaPrzestrzennego/PL.ZIPPZP.9556/247401-POG/1POG>

strefa planistyczna

PL.ZIPPZP.9556_247401-POG_1POG-1SO_20240712T222215

identyfier

<https://www.gov.pl/zagospodarowanieprzestrzenne/app/StrefaPlanistyczna/PL.ZIPPZP.9556/247401-POG/1POG-1SO/20240712T222215>

przestrzen nazw

PL.ZIPPZP.9556/247401-POG

lokalny id

1POG-1SO

wersja id

20240712T222215

początek wersji obiektu

2024-07-12T22:22:15

nazwa

strefa otwarta

oznaczenie

1SO

symbol

SO

obowiązuje od

2024-07-13

obowiązuje do

obecnie

status


w opracowaniu
<https://inspire.ec.europa.eu/codelist/ProcessStepGeneralValue/elaboration>

charakter ustalenia

ogólnie wiążące
<https://inspire.ec.europa.eu/codelist/RegulationNatureValue/generallyBinding>

profil podstawowy

teren rolnictwa z zakazem zabudowy
teren lasu
teren zieleni naturalnej

	teren wód teren komunikacji teren infrastruktury technicznej
profil dodatkowy	teren elektrowni słonecznej teren elektrowni geotermalnej teren zieleni urządzonej
geometria	
plan	https://www.gov.pl/zagospodarowanieprzestrzenne/app/AktPlanowaniaPrzestrzennego/PL.ZIPPZP.9556/247401-POG/1POG
strefa planistyczna	PL.ZIPPZP.9556_247401-POG_1POG-1SP_20240712T222215
identyfier	https://www.gov.pl/zagospodarowanieprzestrzenne/app/StrefaPlanistyczna/PL.ZIPPZP.9556/247401-POG/1POG-1SP/20240712T222215
przestrzen nazw	PL.ZIPPZP.9556/247401-POG
lokalny id	1POG-1SP
wersja id	20240712T222215
początek wersji obiektu	2024-07-12T22:22:15
nazwa	strefa gospodarcza
oznaczenie	1SP
symbol	SP
obowiązuje od	2024-07-13
obowiązuje do	obecnie
status	w opracowaniu https://inspire.ec.europa.eu/codelist/ProcessStepGeneralValue/elaboration
charakter ustalenia	ogólnie wiążące https://inspire.ec.europa.eu/codelist/RegulationNatureValue/generallyBinding
profil podstawowy	teren produkcji teren komunikacji teren zieleni urządzonej teren infrastruktury technicznej
profil dodatkowy	teren usług teren zieleni naturalnej teren lasu teren wód
maksymalna nadziemna intensywnosc zabudowy	4

maksymalny udział powierzchni zabudowy 80%

maksymalna wysokość zabudowy 30.0 m

minimalny udział powierzchni biologicznie czynnej 10%

geometria



plan <https://www.gov.pl/zagospodarowanieprzestrzenne/app/AktPlanowaniaPrzestrzennego/PL.ZIPPZP.9556/247401-POG/1POG>

strefa planistyczna PL.ZIPPZP.9556_247401-POG_1POG-1SW_20240712T222215

identyfikator <https://www.gov.pl/zagospodarowanieprzestrzenne/app/StrefaPlanistyczna/PL.ZIPPZP.9556/247401-POG/1POG-1SW/20240712T222215>

przestrzeń nazw PL.ZIPPZP.9556/247401-POG

lokalny id 1POG-1SW

wersja id 20240712T222215

początek wersji obiektu 2024-07-12T22:22:15

nazwa strefa wielofunkcyjna z zabudową mieszkaniową wielorodzinną

oznaczenie 1SW

symbol SW

obowiązuje od 2024-07-13

obowiązuje do obecnie

status w opracowaniu
<https://inspire.ec.europa.eu/codelist/ProcessStepGeneralValue/elaboration>

charakter ustalenia ogólnie wiążące
<https://inspire.ec.europa.eu/codelist/RegulationNatureValue/generallyBinding>

profil podstawowy teren zabudowy mieszkaniowej wielorodzinnej
teren usług
teren komunikacji
teren zieleni urządzonej
teren infrastruktury technicznej

profil dodatkowy teren zieleni naturalnej
teren ogrodów działkowych
teren lasu
teren wód

maksymalna nadziemna intensywność zabudowy 2.5

maksymalny udział powierzchni zabudowy 60%

maksymalna wysokość zabudowy 18.0 m

minimalny udział powierzchni biologicznie czynnej 30%

geometria



plan <https://www.gov.pl/zagospodarowanieprzestrzenne/app/AktPlanowaniaPrzestrzennego/PL.ZIPPZP.9556/247401-POG/1POG>

strefa planistyczna PL.ZIPPZP.9556_247401-POG_1POG-2SC_20240712T222215

identyfikator <https://www.gov.pl/zagospodarowanieprzestrzenne/app/StrefaPlanistyczna/PL.ZIPPZP.9556/247401-POG/1POG-2SC/20240712T222215>

przestrzeń nazw PL.ZIPPZP.9556/247401-POG

lokalny id 1POG-2SC

wersja id 20240712T222215

początek wersji obiektu 2024-07-12T22:22:15

nazwa strefa cmentarzy

oznaczenie 2SC

symbol SC

obowiązuje od 2024-07-13

obowiązuje do obecnie

status w opracowaniu
<https://inspire.ec.europa.eu/codelist/ProcessStepGeneralValue/elaboration>

charakter ustalenia ogólnie wiążące
<https://inspire.ec.europa.eu/codelist/RegulationNatureValue/generallyBinding>

profil podstawowy teren cmentarza
teren komunikacji
teren zieleni urządzonej
teren infrastruktury technicznej

profil dodatkowy teren usług kultu religijnego
teren usług handlu detalicznego
teren zieleni naturalnej
teren lasu
teren wód

minimalny udział powierzchni

biologicznie czynnej 30%

geometria



plan <https://www.gov.pl/zagospodarowanieprzestrzenne/app/AktPlanowaniaPrzestrzennego/PL.ZIPPZP.9556/247401-POG/1POG>

strefa planistyczna PL.ZIPPZP.9556_247401-POG_1POG-2SH_20240712T222215

identyfier <https://www.gov.pl/zagospodarowanieprzestrzenne/app/StrefaPlanistyczna/PL.ZIPPZP.9556/247401-POG/1POG-2SH/20240712T222215>

przestrzen nazw PL.ZIPPZP.9556/247401-POG

lokalny id 1POG-2SH

wersja id 20240712T222215

początek wersji obiektu 2024-07-12T22:22:15

nazwa strefa handlu wielkopowierzchniowego

oznaczenie 2SH

symbol SH

obowiązuje od 2024-07-13

obowiązuje do obecnie

status w opracowaniu
<https://inspire.ec.europa.eu/codelist/ProcessStepGeneralValue/elaboration>

charakter ustalenia ogólnie wiążące
<https://inspire.ec.europa.eu/codelist/RegulationNatureValue/generallyBinding>

profil podstawowy teren handlu wielkopowierzchniowego
teren komunikacji
teren zieleni urządzonej
teren infrastruktury technicznej

profil dodatkowy teren usług
teren składów i magazynów
teren elektrowni słonecznej
teren zieleni naturalnej
teren lasu
teren wód

maksymalna nadziemna intensywność zabudowy 3

maksymalny udział powierzchni zabudowy 70%

maksymalna wysokość zabudowy 20.0 m

minimalny udział powierzchni biologicznie czynnej 15%

geometria



plan <https://www.gov.pl/zagospodarowanieprzestrzenne/app/AktPlanowaniaPrzestrzennego/PL.ZIPPZP.9556/247401-POG/1POG>

strefa planistyczna PL.ZIPPZP.9556_247401-POG_1POG-2SJ_20240712T222215

identyfikator <https://www.gov.pl/zagospodarowanieprzestrzenne/app/StrefaPlanistyczna/PL.ZIPPZP.9556/247401-POG/1POG-2SJ/20240712T222215>

przestrzeń nazw PL.ZIPPZP.9556/247401-POG

lokalny id 1POG-2SJ

wersja id 20240712T222215

początek wersji obiektu 2024-07-12T22:22:15

nazwa strefa wielofunkcyjna z zabudową mieszkaniową jednorodzinną

oznaczenie 2SJ

symbol SJ

obowiązuje od 2024-07-13

obowiązuje do obecnie

status w opracowaniu
<https://inspire.ec.europa.eu/codelist/ProcessStepGeneralValue/elaboration>

charakter ustalenia ogólnie wiążące
<https://inspire.ec.europa.eu/codelist/RegulationNatureValue/generallyBinding>

profil podstawowy teren zabudowy mieszkaniowej jednorodzinnej
teren usług
teren komunikacji
teren zieleni urządzonej
teren infrastruktury technicznej

profil dodatkowy teren zabudowy letniskowej lub rekreacji indywidualnej
teren ogrodów działkowych
teren zieleni naturalnej
teren lasu
teren wód

maksymalna nadziemna intensywność zabudowy 1

maksymalny udział powierzchni zabudowy 60%

maksymalna wysokość zabudowy 12.0 m

minimalny udział powierzchni biologicznie czynnej 30%

geometria



plan <https://www.gov.pl/zagospodarowanieprzestrzenne/app/AktPlanowaniaPrzestrzennego/PL.ZIPPZP.9556/247401-POG/1POG>

strefa planistyczna PL.ZIPPZP.9556_247401-POG_1POG-2SK_20240712T222215

identyfikator <https://www.gov.pl/zagospodarowanieprzestrzenne/app/StrefaPlanistyczna/PL.ZIPPZP.9556/247401-POG/1POG-2SK/20240712T222215>

przestrzeń nazw PL.ZIPPZP.9556/247401-POG

lokalny id 1POG-2SK

wersja id 20240712T222215

początek wersji obiektu 2024-07-12T22:22:15

nazwa strefa komunikacyjna

oznaczenie 2SK

symbol SK

obowiązuje od 2024-07-13

obowiązuje do obecnie

status w opracowaniu
<https://inspire.ec.europa.eu/codelist/ProcessStepGeneralValue/elaboration>

charakter ustalenia ogólnie wiążące
<https://inspire.ec.europa.eu/codelist/RegulationNatureValue/generallyBinding>

profil podstawowy
teren autostrady
teren drogi ekspresowej
teren drogi głównej ruchu przyspieszonego
teren drogi głównej
teren komunikacji kolejowej i szynowej
teren komunikacji kolei linowej
teren komunikacji wodnej
teren komunikacji lotniczej
teren obsługi komunikacji
teren infrastruktury technicznej

profil dodatkowy
teren drogi zbiorczej
teren usług handlu detalicznego
teren usług gastronomii
teren usług turystyki

teren zieleni urządzonej
teren lasu
teren zieleni naturalnej
teren wód

geometria



plan

<https://www.gov.pl/zagospodarowanieprzestrzenne/app/AktPlanowaniaPrzestrzennego/PL.ZIPPZP.9556/247401-POG/1POG>

strefa planistyczna

PL.ZIPPZP.9556_247401-POG_1POG-2SP_20240712T222215

identyfier

<https://www.gov.pl/zagospodarowanieprzestrzenne/app/StrefaPlanistyczna/PL.ZIPPZP.9556/247401-POG/1POG-2SP/20240712T222215>

przestrzen nazw

PL.ZIPPZP.9556/247401-POG

lokalny id

1POG-2SP

wersja id

20240712T222215

początek wersji obiektu

2024-07-12T22:22:15

nazwa

strefa gospodarcza

oznaczenie

2SP

symbol

SP

obowiązuje od

2024-07-13

obowiązuje do

obecnie

status

w opracowaniu
<https://inspire.ec.europa.eu/codelist/ProcessStepGeneralValue/elaboration>

charakter ustalenia

ogólnie wiążące
<https://inspire.ec.europa.eu/codelist/RegulationNatureValue/generallyBinding>

profil podstawowy

teren produkcji
teren komunikacji
teren zieleni urządzonej
teren infrastruktury technicznej

profil dodatkowy

teren usług
teren zieleni naturalnej
teren lasu
teren wód

maksymalna nadziemna intensywność zabudowy

4

maksymalny udział powierzchni zabudowy

80%

maksymalna wysokosc zabudowy 30.0 m

minimalny udzial powierzchni biologicznie czynnej 10%

geometria



plan <https://www.gov.pl/zagospodarowanieprzestrzenne/app/AktPlanowaniaPrzestrzennego/PL.ZIPPZP.9556/247401-POG/1POG>

strefa planistyczna PL.ZIPPZP.9556_247401-POG_1POG-2SR_20240712T222215

identfier <https://www.gov.pl/zagospodarowanieprzestrzenne/app/StrefaPlanistyczna/PL.ZIPPZP.9556/247401-POG/1POG-2SR/20240712T222215>

przestrzen nazw PL.ZIPPZP.9556/247401-POG

lokalny id 1POG-2SR

wersja id 20240712T222215

początek wersji obiektu 2024-07-12T22:22:15

nazwa strefa produkcji rolniczej

oznaczenie 2SR

symbol SR

obowiązuje od 2024-07-13

obowiązuje do obecnie

status w opracowaniu
<https://inspire.ec.europa.eu/codelist/ProcessStepGeneralValue/elaboration>

charakter ustalenia ogólnie wiążące
<https://inspire.ec.europa.eu/codelist/RegulationNatureValue/generallyBinding>

profil podstawowy teren produkcji w gospodarstwach rolnych
teren wielkotowarowej produkcji rolnej
teren akwakultury i obsługi rybactwa
teren komunikacji
teren infrastruktury technicznej

profil dodatkowy teren rolnictwa z zakazem zabudowy
teren elektrowni słonecznej
teren zieleni urządzonej
teren zieleni naturalnej
teren lasu
teren wód

maksymalna nadziemna intensywnosc zabudowy 1

maksymalny udział powierzchni zabudowy 70%

maksymalna wysokość zabudowy 15.0 m

minimalny udział powierzchni biologicznie czynnej 25%

geometria



plan <https://www.gov.pl/zagospodarowanieprzestrzenne/app/AktPlanowaniaPrzestrzennego/PL.ZIPPZP.9556/247401-POG/1POG>

strefa planistyczna PL.ZIPPZP.9556_247401-POG_1POG-2SU_20240712T222215

identyfikator <https://www.gov.pl/zagospodarowanieprzestrzenne/app/StrefaPlanistyczna/PL.ZIPPZP.9556/247401-POG/1POG-2SU/20240712T222215>

przestrzeń nazw PL.ZIPPZP.9556/247401-POG

lokalny id 1POG-2SU

wersja id 20240712T222215

początek wersji obiektu 2024-07-12T22:22:15

nazwa strefa usługowa

oznaczenie 2SU

symbol SU

obowiązuje od 2024-07-13

obowiązuje do obecnie

status w opracowaniu
<https://inspire.ec.europa.eu/codelist/ProcessStepGeneralValue/elaboration>

charakter ustalenia ogólnie wiążące
<https://inspire.ec.europa.eu/codelist/RegulationNatureValue/generallyBinding>

profil podstawowy teren usług
teren komunikacji
teren zieleni urządzonej
teren infrastruktury technicznej

profil dodatkowy teren zieleni naturalnej
teren lasu
teren wód

maksymalna nadziemna intensywność zabudowy 3

maksymalny udział powierzchni

zabudowy	60%
maksymalna wysokość zabudowy	20.0 m
minimalny udział powierzchni biologicznie czynnej	30%
geometria	
plan	https://www.gov.pl/zagospodarowanieprzestrzenne/app/AktPlanowaniaPrzestrzennego/PL.ZIPPZP.9556/247401-POG/1POG
strefa planistyczna	PL.ZIPPZP.9556_247401-POG_1POG-2SW_20240712T222215
identyfikator	https://www.gov.pl/zagospodarowanieprzestrzenne/app/StrefaPlanistyczna/PL.ZIPPZP.9556/247401-POG/1POG-2SW/20240712T222215
przestrzeń nazw	PL.ZIPPZP.9556/247401-POG
lokalny id	1POG-2SW
wersja id	20240712T222215
początek wersji obiektu	2024-07-12T22:22:15
nazwa	strefa wielofunkcyjna z zabudową mieszkaniową wielorodzinną
oznaczenie	2SW
symbol	SW
obowiązuje od	2024-07-13
obowiązuje do	obecnie
status	w opracowaniu https://inspire.ec.europa.eu/codelist/ProcessStepGeneralValue/elaboration
charakter ustalenia	ogólnie wiążące https://inspire.ec.europa.eu/codelist/RegulationNatureValue/generallyBinding
profil podstawowy	teren zabudowy mieszkaniowej wielorodzinnej teren usług teren komunikacji teren zieleni urządzonej teren infrastruktury technicznej
profil dodatkowy	teren zieleni naturalnej teren ogrodów działkowych teren lasu teren wód
maksymalna nadziemna intensywność zabudowy	2.5

maksymalny udział powierzchni zabudowy	40%
maksymalna wysokość zabudowy	25.0 m
minimalny udział powierzchni biologicznie czynnej	30%
geometria	
plan	https://www.gov.pl/zagospodarowanieprzestrzenne/app/AktPlanowaniaPrzestrzennego/PL.ZIPPZP.9556/247401-POG/1POG
strefa planistyczna	PL.ZIPPZP.9556_247401-POG_1POG-2SO_20240712T222215
identyfikator	https://www.gov.pl/zagospodarowanieprzestrzenne/app/StrefaPlanistyczna/PL.ZIPPZP.9556/247401-POG/1POG-2SO/20240712T222215
przestrzeń nazw	PL.ZIPPZP.9556/247401-POG
lokalny id	1POG-2SO
wersja id	20240712T222215
początek wersji obiektu	2024-07-12T22:22:15
nazwa	strefa otwarta
oznaczenie	2SO
symbol	SO
obowiązuje od	2024-07-13
obowiązuje do	obecnie
status	w opracowaniu https://inspire.ec.europa.eu/codelist/ProcessStepGeneralValue/elaboration
charakter ustalenia	ogólnie wiążące https://inspire.ec.europa.eu/codelist/RegulationNatureValue/generallyBinding
profil podstawowy	teren rolnictwa z zakazem zabudowy teren lasu teren zieleni naturalnej teren wód teren komunikacji teren infrastruktury technicznej
profil dodatkowy	teren elektrowni słonecznej teren elektrowni geotermalnej teren zieleni urządzonej
geometria	



plan <https://www.gov.pl/zagospodarowanieprzestrzenne/app/AktPlanowaniaPrzestrzennego/PL.ZIPPZP.9556/247401-POG/1POG>

strefa planistyczna PL.ZIPPZP.9556_247401-POG_1POG-2SN_20240712T222215

identyfier <https://www.gov.pl/zagospodarowanieprzestrzenne/app/StrefaPlanistyczna/PL.ZIPPZP.9556/247401-POG/1POG-2SN/20240712T222215>

przestrzen nazw PL.ZIPPZP.9556/247401-POG

lokalny id 1POG-2SN

wersja id 20240712T222215

poczatek wersji obiektu 2024-07-12T22:22:15

nazwa strefa zieleni i rekreacji

oznaczenie 2SN

symbol SN

obowiazuje od 2024-07-13

obowiazuje do obecnie

status w opracowaniu
<https://inspire.ec.europa.eu/codelist/ProcessStepGeneralValue/elaboration>

charakter ustalenia ogólnie wiążące
<https://inspire.ec.europa.eu/codelist/RegulationNatureValue/generallyBinding>

profil podstawowy teren zieleni urządzonej
teren plaży
teren wód
teren komunikacji
teren infrastruktury technicznej

profil dodatkowy teren ogrodów działkowych
teren zieleni naturalnej

minimalny udział powierzchni biologicznie czynnej 50%

geometria



plan <https://www.gov.pl/zagospodarowanieprzestrzenne/app/AktPlanowaniaPrzestrzennego/PL.ZIPPZP.9556/247401-POG/1POG>

strefa planistyczna PL.ZIPPZP.9556_247401-POG_1POG-3SC_20240712T222215

identyfier <https://www.gov.pl/zagospodarowanieprzestrzenne/app/StrefaPlanistyczna/PL.ZIPPZP.9556/247401-POG/1POG-3SC/20240712T222215>

przestrzen nazw PL.ZIPPZP.9556/247401-POG

lokalny id 1POG-3SC

wersja id 20240712T222215

poczatek wersji obiektu 2024-07-12T22:22:15

nazwa strefa cmentarzy

oznaczenie 3SC

symbol SC

obowiazuje od 2024-07-13

obowiazuje do obecnie

status w opracowaniu
<https://inspire.ec.europa.eu/codelist/ProcessStepGeneralValue/elaboration>

charakter ustalenia ogólnie wiążące
<https://inspire.ec.europa.eu/codelist/RegulationNatureValue/generallyBinding>

profil podstawowy teren cmentarza
teren komunikacji
teren zieleni urządzonej
teren infrastruktury technicznej

profil dodatkowy teren usług kultu religijnego
teren usług handlu detalicznego
teren zieleni naturalnej
teren lasu
teren wód

minimalny udział powierzchni biologicznie czynnej 30%

geometria



plan <https://www.gov.pl/zagospodarowanieprzestrzenne/app/AktPlanowaniaPrzestrzennego/PL.ZIPPZP.9556/247401-POG/1POG>

strefa planistyczna PL.ZIPPZP.9556_247401-POG_1POG-3SJ_20240712T222215

identyfier <https://www.gov.pl/zagospodarowanieprzestrzenne/app/StrefaPlanistyczna/PL.ZIPPZP.9556/247401-POG/1POG-3SJ/20240712T222215>

przestrzen nazw PL.ZIPPZP.9556/247401-POG

lokalny id 1POG-3SJ

wersja id 20240712T222215

początek wersji obiektu 2024-07-12T22:22:15

nazwa strefa wielofunkcyjna z zabudową mieszkaniową jednorodzinną

oznaczenie 3SJ

symbol SJ

obowiązuje od 2024-07-13

obowiązuje do obecnie

status w opracowaniu
<https://inspire.ec.europa.eu/codelist/ProcessStepGeneralValue/elaboration>

charakter ustalenia ogólnie wiążące
<https://inspire.ec.europa.eu/codelist/RegulationNatureValue/generallyBinding>

profil podstawowy teren zabudowy mieszkaniowej jednorodzinnej
teren usług
teren komunikacji
teren zieleni urządzonej
teren infrastruktury technicznej

profil dodatkowy teren zabudowy letniskowej lub rekreacji indywidualnej
teren ogrodów działkowych
teren zieleni naturalnej
teren lasu
teren wód

maksymalna nadziemna intensywność zabudowy 1

maksymalny udział powierzchni zabudowy 60%

maksymalna wysokość zabudowy 12.0 m

minimalny udział powierzchni

biologicznie czynnej 30%

geometria



plan

<https://www.gov.pl/zagospodarowanieprzestrzenne/app/AktPlanowaniaPrzestrzennego/PL.ZIPPZP.9556/247401-POG/1POG>

strefa planistyczna

PL.ZIPPZP.9556_247401-POG_1POG-3SK_20240712T222215

identyfier

<https://www.gov.pl/zagospodarowanieprzestrzenne/app/StrefaPlanistyczna/PL.ZIPPZP.9556/247401-POG/1POG-3SK/20240712T222215>

przestrzen nazw

PL.ZIPPZP.9556/247401-POG

lokalny id

1POG-3SK

wersja id

20240712T222215

początek wersji obiektu

2024-07-12T22:22:15

nazwa

strefa komunikacyjna

oznaczenie

3SK

symbol

SK

obowiązuje od

2024-07-13

obowiązuje do

obecnie

status

w opracowaniu
<https://inspire.ec.europa.eu/codelist/ProcessStepGeneralValue/elaboration>

charakter ustalenia

ogólnie wiążące
<https://inspire.ec.europa.eu/codelist/RegulationNatureValue/generallyBinding>

profil podstawowy

teren autostrady
teren drogi ekspresowej
teren drogi głównej ruchu przyspieszonego
teren drogi głównej
teren komunikacji kolejowej i szynowej
teren komunikacji kolei linowej
teren komunikacji wodnej
teren komunikacji lotniczej
teren obsługi komunikacji
teren infrastruktury technicznej

profil dodatkowy

teren drogi zbiorczej
teren usług handlu detalicznego
teren usług gastronomii
teren usług turystyki
teren zieleni urządzonej
teren lasu

teren zieleni naturalnej
teren wód

geometria



plan

<https://www.gov.pl/zagospodarowanieprzestrzenne/app/AktPlanowaniaPrzestrzennego/PL.ZIPPZP.9556/247401-POG/1POG>

strefa planistyczna

PL.ZIPPZP.9556_247401-POG_1POG-3SN_20240712T222215

identyfier

<https://www.gov.pl/zagospodarowanieprzestrzenne/app/StrefaPlanistyczna/PL.ZIPPZP.9556/247401-POG/1POG-3SN/20240712T222215>

przestrzen nazw

PL.ZIPPZP.9556/247401-POG

lokalny id

1POG-3SN

wersja id

20240712T222215

początek wersji obiektu

2024-07-12T22:22:15

nazwa

strefa zieleni i rekreacji

oznaczenie

3SN

symbol

SN

obowiązuje od

2024-07-13

obowiązuje do

obecnie

status

w opracowaniu
<https://inspire.ec.europa.eu/codelist/ProcessStepGeneralValue/elaboration>

charakter ustalenia

ogólnie wiążące
<https://inspire.ec.europa.eu/codelist/RegulationNatureValue/generallyBinding>

profil podstawowy

teren zieleni urządzonej
teren plaży
teren wód
teren komunikacji
teren infrastruktury technicznej

profil dodatkowy

teren ogrodów działkowych
teren zieleni naturalnej

minimalny udział powierzchni biologicznie czynnej

50%

geometria



plan <https://www.gov.pl/zagospodarowanieprzestrzenne/app/AktPlanowaniaPrzestrzennego/PL.ZIPPZP.9556/247401-POG/1POG>

strefa planistyczna PL.ZIPPZP.9556_247401-POG_1POG-3SR_20240712T222215

identyfier <https://www.gov.pl/zagospodarowanieprzestrzenne/app/StrefaPlanistyczna/PL.ZIPPZP.9556/247401-POG/1POG-3SR/20240712T222215>

przestrzen nazw PL.ZIPPZP.9556/247401-POG

lokalny id 1POG-3SR

wersja id 20240712T222215

poczatek wersji obiektu 2024-07-12T22:22:15

nazwa strefa produkcji rolniczej

oznaczenie 3SR

symbol SR

obowiazuje od 2024-07-13

obowiazuje do obecnie

status w opracowaniu
<https://inspire.ec.europa.eu/codelist/ProcessStepGeneralValue/elaboration>

charakter ustalenia ogólnie wiążące
<https://inspire.ec.europa.eu/codelist/RegulationNatureValue/generallyBinding>

profil podstawowy teren produkcji w gospodarstwach rolnych
teren wielkotowarowej produkcji rolnej
teren akwakultury i obsługi rybactwa
teren komunikacji
teren infrastruktury technicznej

profil dodatkowy teren rolnictwa z zakazem zabudowy
teren elektrowni słonecznej
teren zieleni urządzonej
teren zieleni naturalnej
teren lasu
teren wód

maksymalna nadziemna intensywnosc zabudowy 1

maksymalny udzial powierzchni zabudowy 40%

maksymalna wysokosc zabudowy 12.0 m

minimalny udział powierzchni biologicznie czynnej 40%

geometria



plan <https://www.gov.pl/zagospodarowanieprzestrzenne/app/AktPlanowaniaPrzestrzennego/PL.ZIPPZP.9556/247401-POG/1POG>

strefa planistyczna PL.ZIPPZP.9556_247401-POG_1POG-3SU_20240712T222215

identyfier <https://www.gov.pl/zagospodarowanieprzestrzenne/app/StrefaPlanistyczna/PL.ZIPPZP.9556/247401-POG/1POG-3SU/20240712T222215>

przestrzen nazw PL.ZIPPZP.9556/247401-POG

lokalny id 1POG-3SU

wersja id 20240712T222215

początek wersji obiektu 2024-07-12T22:22:15

nazwa strefa usługowa

oznaczenie 3SU

symbol SU

obowiązuje od 2024-07-13

obowiązuje do obecnie

status w opracowaniu
<https://inspire.ec.europa.eu/codelist/ProcessStepGeneralValue/elaboration>

charakter ustalenia ogólnie wiążące
<https://inspire.ec.europa.eu/codelist/RegulationNatureValue/generallyBinding>

profil podstawowy teren usług
teren komunikacji
teren zieleni urządzonej
teren infrastruktury technicznej

profil dodatkowy teren zieleni naturalnej
teren lasu
teren wód

maksymalna nadziemna intensywność zabudowy 3

maksymalny udział powierzchni zabudowy 60%

maksymalna wysokość zabudowy 20.0 m

minimalny udział powierzchni

biologicznie czynnej 30%

geometria



plan <https://www.gov.pl/zagospodarowanieprzestrzenne/app/AktPlanowaniaPrzestrzennego/PL.ZIPPZP.9556/247401-POG/1POG>

strefa planistyczna PL.ZIPPZP.9556_247401-POG_1POG-3SW_20240712T222215

identfier <https://www.gov.pl/zagospodarowanieprzestrzenne/app/StrefaPlanistyczna/PL.ZIPPZP.9556/247401-POG/1POG-3SW/20240712T222215>

przestrzen nazw PL.ZIPPZP.9556/247401-POG

lokalny id 1POG-3SW

wersja id 20240712T222215

początek wersji obiektu 2024-07-12T22:22:15

nazwa strefa wielofunkcyjna z zabudową mieszkaniową wielorodzinną

oznaczenie 3SW

symbol SW

obowiązuje od 2024-07-13

obowiązuje do obecnie

status w opracowaniu
<https://inspire.ec.europa.eu/codelist/ProcessStepGeneralValue/elaboration>

charakter ustalenia ogólnie wiążące
<https://inspire.ec.europa.eu/codelist/RegulationNatureValue/generallyBinding>

profil podstawowy teren zabudowy mieszkaniowej wielorodzinnej
teren usług
teren komunikacji
teren zieleni urządzonej
teren infrastruktury technicznej

profil dodatkowy teren zieleni naturalnej
teren ogrodów działkowych
teren lasu
teren wód

maksymalna nadziemna intensywnosc zabudowy 3

maksymalny udział powierzchni zabudowy 70%

maksymalna wysokosc zabudowy 30.0 m

minimalny udział powierzchni biologicznie czynnej 30%

geometria



plan

<https://www.gov.pl/zagospodarowanieprzestrzenne/app/AktPlanowaniaPrzestrzennego/PL.ZIPPZP.9556/247401-POG/1POG>

strefa planistyczna PL.ZIPPZP.9556_247401-POG_1POG-3SO_20240712T222215

identyfier <https://www.gov.pl/zagospodarowanieprzestrzenne/app/StrefaPlanistyczna/PL.ZIPPZP.9556/247401-POG/1POG-3SO/20240712T222215>

przestrzen nazw PL.ZIPPZP.9556/247401-POG

lokalny id 1POG-3SO

wersja id 20240712T222215

początek wersji obiektu 2024-07-12T22:22:15

nazwa strefa otwarta

oznaczenie 3SO

symbol SO

obowiązuje od 2024-07-13

obowiązuje do obecnie

status w opracowaniu
<https://inspire.ec.europa.eu/codelist/ProcessStepGeneralValue/elaboration>

charakter ustalenia ogólnie wiążące
<https://inspire.ec.europa.eu/codelist/RegulationNatureValue/generallyBinding>

profil podstawowy teren rolnictwa z zakazem zabudowy
teren lasu
teren zieleni naturalnej
teren wód
teren komunikacji
teren infrastruktury technicznej

profil dodatkowy teren elektrowni słonecznej
teren elektrowni geotermalnej
teren zieleni urządzonej

geometria



plan

<https://www.gov.pl/zagospodarowanieprzestrzenne/app/AktPlanowaniaPrzestrzennego/PL.ZIPPZP.9556/247401-POG/1POG>

strefa planistyczna

PL.ZIPPZP.9556_247401-POG_1POG-3SP_20240712T222215

identyfier

<https://www.gov.pl/zagospodarowanieprzestrzenne/app/StrefaPlanistyczna/PL.ZIPPZP.9556/247401-POG/1POG-3SP/20240712T222215>

przestrzen nazw

PL.ZIPPZP.9556/247401-POG

lokalny id

1POG-3SP

wersja id

20240712T222215

poczatek wersji obiektu

2024-07-12T22:22:15

nazwa

strefa gospodarcza

oznaczenie

3SP

symbol

SP

obowiazuje od

2024-07-13

obowiazuje do

obecnie

status

w opracowaniu
<https://inspire.ec.europa.eu/codelist/ProcessStepGeneralValue/elaboration>

charakter ustalenia

ogólnie wiążące
<https://inspire.ec.europa.eu/codelist/RegulationNatureValue/generallyBinding>

profil podstawowy

teren produkcji
teren komunikacji
teren zieleni urządzonej
teren infrastruktury technicznej

profil dodatkowy

teren usług
teren zieleni naturalnej
teren lasu
teren wód

maksymalna nadziemna intensywnosc zabudowy

4

maksymalny udzial powierzchni zabudowy

80%

maksymalna wysokosc zabudowy

30.0 m

minimalny udzial powierzchni biologicznie czynnej

10%

geometria



plan

<https://www.gov.pl/zagospodarowanieprzestrzenne/app/AktPlanowaniaPrzestrzennego/PL.ZIPPZP.9556/247401-POG/1POG>

strefa planistyczna

PL.ZIPPZP.9556_247401-POG_1POG-3SH_20240712T222215

identyfier

<https://www.gov.pl/zagospodarowanieprzestrzenne/app/StrefaPlanistyczna/PL.ZIPPZP.9556/247401-POG/1POG-3SH/20240712T222215>

przestrzen nazw

PL.ZIPPZP.9556/247401-POG

lokalny id

1POG-3SH

wersja id

20240712T222215

początek wersji obiektu

2024-07-12T22:22:15

nazwa

strefa handlu wielkopowierzchniowego

oznaczenie

3SH

symbol

SH

obowiązuje od

2024-07-13

obowiązuje do

obecnie

status

w opracowaniu
<https://inspire.ec.europa.eu/codelist/ProcessStepGeneralValue/elaboration>

charakter ustalenia

ogólnie wiążące
<https://inspire.ec.europa.eu/codelist/RegulationNatureValue/generallyBinding>

profil podstawowy

teren handlu wielkopowierzchniowego
teren komunikacji
teren zieleni urządzonej
teren infrastruktury technicznej

profil dodatkowy

teren usług
teren składów i magazynów
teren elektrowni słonecznej
teren zieleni naturalnej
teren lasu
teren wód

maksymalna nadziemna intensywność zabudowy

4

maksymalny udział powierzchni zabudowy

70%

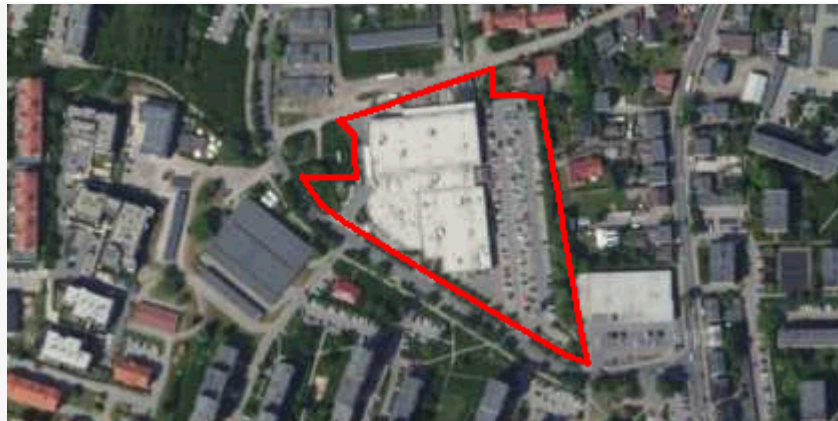
maksymalna wysokość zabudowy

40.0 m

minimalny udział powierzchni

biologicznie czynnej 30%

geometria



plan

<https://www.gov.pl/zagospodarowanieprzestrzenne/app/AktPlanowaniaPrzestrzennego/PL.ZIPPZP.9556/247401-POG/1POG>

strefa planistyczna

PL.ZIPPZP.9556_247401-POG_1POG-4SJ_20240712T222215

identyfier

<https://www.gov.pl/zagospodarowanieprzestrzenne/app/StrefaPlanistyczna/PL.ZIPPZP.9556/247401-POG/1POG-4SJ/20240712T222215>

przestrzen nazw

PL.ZIPPZP.9556/247401-POG

lokalny id

1POG-4SJ

wersja id

20240712T222215

początek wersji obiektu

2024-07-12T22:22:15

nazwa

strefa wielofunkcyjna z zabudową mieszkaniową jednorodzinną

oznaczenie

4SJ

symbol

SJ

obowiązuje od

2024-07-13

obowiązuje do

obecnie

status

w opracowaniu
<https://inspire.ec.europa.eu/codelist/ProcessStepGeneralValue/elaboration>

charakter ustalenia

ogólnie wiążące
<https://inspire.ec.europa.eu/codelist/RegulationNatureValue/generallyBinding>

profil podstawowy

teren zabudowy mieszkaniowej jednorodzinnej
teren usług
teren komunikacji
teren zieleni urządzonej
teren infrastruktury technicznej

profil dodatkowy

teren zabudowy letniskowej lub rekreacji indywidualnej
teren ogrodów działkowych
teren zieleni naturalnej
teren lasu
teren wód

maksymalna nadziemna intensywnosc zabudowy

1

maksymalny udział powierzchni zabudowy

60%

maksymalna wysokosc zabudowy

12.0 m

minimalny udział powierzchni biologicznie czynnej 30%

geometria



plan <https://www.gov.pl/zagospodarowanieprzestrzenne/app/AktPlanowaniaPrzestrzennego/PL.ZIPPZP.9556/247401-POG/1POG>

strefa planistyczna PL.ZIPPZP.9556_247401-POG_1POG-4SK_20240712T222215

identyfier <https://www.gov.pl/zagospodarowanieprzestrzenne/app/StrefaPlanistyczna/PL.ZIPPZP.9556/247401-POG/1POG-4SK/20240712T222215>

przestrzen nazw PL.ZIPPZP.9556/247401-POG

lokalny id 1POG-4SK

wersja id 20240712T222215

początek wersji obiektu 2024-07-12T22:22:15

nazwa strefa komunikacyjna

oznaczenie 4SK

symbol SK

obowiązuje od 2024-07-13

obowiązuje do obecnie

status w opracowaniu
<https://inspire.ec.europa.eu/codelist/ProcessStepGeneralValue/elaboration>

charakter ustalenia ogólnie wiążące
<https://inspire.ec.europa.eu/codelist/RegulationNatureValue/generallyBinding>

profil podstawowy teren autostrady
teren drogi ekspresowej
teren drogi głównej ruchu przyspieszonego
teren drogi głównej
teren komunikacji kolejowej i szynowej
teren komunikacji kolei linowej
teren komunikacji wodnej
teren komunikacji lotniczej
teren obsługi komunikacji
teren infrastruktury technicznej

profil dodatkowy teren drogi zbiorczej
teren usług handlu detalicznego
teren usług gastronomii
teren usług turystyki
teren zieleni urządzonej

teren lasu
teren zieleni naturalnej
teren wód

geometria



plan

<https://www.gov.pl/zagospodarowanieprzestrzenne/app/AktPlanowaniaPrzestrzennego/PL.ZIPPZP.9556/247401-POG/1POG>

strefa planistyczna

PL.ZIPPZP.9556_247401-POG_1POG-4SN_20240712T222215

identyfier

<https://www.gov.pl/zagospodarowanieprzestrzenne/app/StrefaPlanistyczna/PL.ZIPPZP.9556/247401-POG/1POG-4SN/20240712T222215>

przestrzen nazw

PL.ZIPPZP.9556/247401-POG

lokalny id

1POG-4SN

wersja id

20240712T222215

początek wersji obiektu

2024-07-12T22:22:15

nazwa

strefa zieleni i rekreacji

oznaczenie

4SN

symbol

SN

obowiązuje od

2024-07-13

obowiązuje do

obecnie

status

w opracowaniu
<https://inspire.ec.europa.eu/codelist/ProcessStepGeneralValue/elaboration>

charakter ustalenia

ogólnie wiążące
<https://inspire.ec.europa.eu/codelist/RegulationNatureValue/generallyBinding>

profil podstawowy

teren zieleni urządzonej
teren plaży
teren wód
teren komunikacji
teren infrastruktury technicznej

profil dodatkowy

teren ogrodów działkowych
teren zieleni naturalnej

minimalny udział powierzchni biologicznie czynnej

50%

geometria



plan

<https://www.gov.pl/zagospodarowanieprzestrzenne/app/AktPlanowaniaPrzestrzennego/PL.ZIPPZP.9556/247401-POG/1POG>

strefa planistyczna

PL.ZIPPZP.9556_247401-POG_1POG-4SP_20240712T222215

identyfier

<https://www.gov.pl/zagospodarowanieprzestrzenne/app/StrefaPlanistyczna/PL.ZIPPZP.9556/247401-POG/1POG-4SP/20240712T222215>

przestrzen nazw

PL.ZIPPZP.9556/247401-POG

lokalny id

1POG-4SP

wersja id

20240712T222215

poczatek wersji obiektu

2024-07-12T22:22:15

nazwa

strefa gospodarcza

oznaczenie

4SP

symbol

SP

obowiazuje od

2024-07-13

obowiazuje do

obecnie

status

w opracowaniu
<https://inspire.ec.europa.eu/codelist/ProcessStepGeneralValue/elaboration>

charakter ustalenia

ogólnie wiążące
<https://inspire.ec.europa.eu/codelist/RegulationNatureValue/generallyBinding>

profil podstawowy

teren produkcji
teren komunikacji
teren zieleni urządzonej
teren infrastruktury technicznej

profil dodatkowy

teren usług
teren zieleni naturalnej
teren lasu
teren wód

maksymalna nadziemna intensywnosc zabudowy

4

maksymalny udzial powierzchni zabudowy

80%

maksymalna wysokosc zabudowy

80.0 m

minimalny udzial powierzchni biologicznie czynnej

15%

geometria



plan

<https://www.gov.pl/zagospodarowanieprzestrzenne/app/AktPlanowaniaPrzestrzennego/PL.ZIPPZP.9556/247401-POG/1POG>

strefa planistyczna

PL.ZIPPZP.9556_247401-POG_1POG-4SO_20240712T222215

identyfier

<https://www.gov.pl/zagospodarowanieprzestrzenne/app/StrefaPlanistyczna/PL.ZIPPZP.9556/247401-POG/1POG-4SO/20240712T222215>

przestrzen nazw

PL.ZIPPZP.9556/247401-POG

lokalny id

1POG-4SO

wersja id

20240712T222215

poczatek wersji obiektu

2024-07-12T22:22:15

nazwa

strefa otwarta

oznaczenie

4SO

symbol

SO

obowiazuje od

2024-07-13

obowiazuje do

obecnie

status

w opracowaniu
<https://inspire.ec.europa.eu/codelist/ProcessStepGeneralValue/elaboration>

charakter ustalenia

ogólnie wiążące
<https://inspire.ec.europa.eu/codelist/RegulationNatureValue/generallyBinding>

profil podstawowy

teren rolnictwa z zakazem zabudowy
teren lasu
teren zieleni naturalnej
teren wód
teren komunikacji
teren infrastruktury technicznej

profil dodatkowy

teren elektrowni słonecznej
teren elektrowni geotermalnej
teren zieleni urządzonej

geometria



plan <https://www.gov.pl/zagospodarowanieprzestrzenne/app/AktPlanowaniaPrzestrzennego/PL.ZIPPZP.9556/247401-POG/1POG>

strefa planistyczna PL.ZIPPZP.9556_247401-POG_1POG-4SU_20240712T222215

identyfier <https://www.gov.pl/zagospodarowanieprzestrzenne/app/StrefaPlanistyczna/PL.ZIPPZP.9556/247401-POG/1POG-4SU/20240712T222215>

przestrzen nazw PL.ZIPPZP.9556/247401-POG

lokalny id 1POG-4SU

wersja id 20240712T222215

poczatek wersji obiektu 2024-07-12T22:22:15

nazwa strefa usługowa

oznaczenie 4SU

symbol SU

obowiazuje od 2024-07-13

obowiazuje do obecnie

status w opracowaniu
<https://inspire.ec.europa.eu/codelist/ProcessStepGeneralValue/elaboration>

charakter ustalenia ogólnie wiążące
<https://inspire.ec.europa.eu/codelist/RegulationNatureValue/generallyBinding>

profil podstawowy teren usług
teren komunikacji
teren zieleni urządzonej
teren infrastruktury technicznej

profil dodatkowy teren zieleni naturalnej
teren lasu
teren wód

maksymalna nadziemna intensywnosc zabudowy 3

maksymalny udzial powierzchni zabudowy 60%

maksymalna wysokosc zabudowy 25.0 m

minimalny udzial powierzchni biologicznie czynnej 30%

geometria



plan <https://www.gov.pl/zagospodarowanieprzestrzenne/app/AktPlanowaniaPrzestrzennego/PL.ZIPPZP.9556/247401-POG/1POG>

strefa planistyczna PL.ZIPPZP.9556_247401-POG_1POG-4SW_20240712T222215

identyfier <https://www.gov.pl/zagospodarowanieprzestrzenne/app/StrefaPlanistyczna/PL.ZIPPZP.9556/247401-POG/1POG-4SW/20240712T222215>

przestrzen nazw PL.ZIPPZP.9556/247401-POG

lokalny id 1POG-4SW

wersja id 20240712T222215

początek wersji obiektu 2024-07-12T22:22:15

nazwa strefa wielofunkcyjna z zabudową mieszkaniową wielorodzinną

oznaczenie 4SW

symbol SW

obowiązuje od 2024-07-13

obowiązuje do obecnie

status w opracowaniu
<https://inspire.ec.europa.eu/codelist/ProcessStepGeneralValue/elaboration>

charakter ustalenia ogólnie wiążące
<https://inspire.ec.europa.eu/codelist/RegulationNatureValue/generallyBinding>

profil podstawowy teren zabudowy mieszkaniowej wielorodzinnej
teren usług
teren komunikacji
teren zieleni urządzonej
teren infrastruktury technicznej

profil dodatkowy teren zabudowy mieszkaniowej jednorodzinnej
teren zieleni naturalnej
teren ogrodów działkowych
teren lasu
teren wód

maksymalna nadziemna intensywność zabudowy 3

maksymalny udział powierzchni zabudowy 70%

maksymalna wysokość zabudowy 30.0 m

minimalny udział powierzchni

biologicznie czynnej 30%

geometria



plan

<https://www.gov.pl/zagospodarowanieprzestrzenne/app/AktPlanowaniaPrzestrzennego/PL.ZIPPZP.9556/247401-POG/1POG>

strefa planistyczna

PL.ZIPPZP.9556_247401-POG_1POG-4SC_20240712T222215

identyfier

<https://www.gov.pl/zagospodarowanieprzestrzenne/app/StrefaPlanistyczna/PL.ZIPPZP.9556/247401-POG/1POG-4SC/20240712T222215>

przestrzen nazw

PL.ZIPPZP.9556/247401-POG

lokalny id

1POG-4SC

wersja id

20240712T222215

początek wersji obiektu

2024-07-12T22:22:15

nazwa

strefa cmentarzy

oznaczenie

4SC

symbol

SC

obowiązuje od

2024-07-13

obowiązuje do

obecnie

status

w opracowaniu
<https://inspire.ec.europa.eu/codelist/ProcessStepGeneralValue/elaboration>

charakter ustalenia

ogólnie wiążące
<https://inspire.ec.europa.eu/codelist/RegulationNatureValue/generallyBinding>

profil podstawowy

teren cmentarza
teren komunikacji
teren zieleni urządzonej
teren infrastruktury technicznej

profil dodatkowy

teren usług kultu religijnego
teren usług handlu detalicznego
teren zieleni naturalnej
teren lasu
teren wód

minimalny udział powierzchni biologicznie czynnej

30%

geometria



plan <https://www.gov.pl/zagospodarowanieprzestrzenne/app/AktPlanowaniaPrzestrzennego/PL.ZIPPZP.9556/247401-POG/1POG>

strefa planistyczna PL.ZIPPZP.9556_247401-POG_1POG-5SC_20240712T222215

identyfier <https://www.gov.pl/zagospodarowanieprzestrzenne/app/StrefaPlanistyczna/PL.ZIPPZP.9556/247401-POG/1POG-5SC/20240712T222215>

przestrzen nazw PL.ZIPPZP.9556/247401-POG

lokalny id 1POG-5SC

wersja id 20240712T222215

poczatek wersji obiektu 2024-07-12T22:22:15

nazwa strefa cmentarzy

oznaczenie 5SC

symbol SC

obowiazuje od 2024-07-13

obowiazuje do obecnie

status w opracowaniu
<https://inspire.ec.europa.eu/codelist/ProcessStepGeneralValue/elaboration>

charakter ustalenia ogólnie wiążące
<https://inspire.ec.europa.eu/codelist/RegulationNatureValue/generallyBinding>

profil podstawowy teren cmentarza
teren komunikacji
teren zieleni urządzonej
teren infrastruktury technicznej

profil dodatkowy teren usług kultu religijnego
teren usług handlu detalicznego
teren zieleni naturalnej
teren lasu
teren wód

minimalny udział powierzchni biologicznie czynnej 30%

geometria



plan <https://www.gov.pl/zagospodarowanieprzestrzenne/app/AktPlanowaniaPrzestrzennego/PL.ZIPPZP.9556/247401-POG/1POG>

strefa planistyczna PL.ZIPPZP.9556_247401-POG_1POG-5SJ_20240712T222215

identyfier <https://www.gov.pl/zagospodarowanieprzestrzenne/app/StrefaPlanistyczna/PL.ZIPPZP.9556/247401-POG/1POG-5SJ/20240712T222215>

przestrzen nazw PL.ZIPPZP.9556/247401-POG

lokalny id 1POG-5SJ

wersja id 20240712T222215

początek wersji obiektu 2024-07-12T22:22:15

nazwa strefa wielofunkcyjna z zabudową mieszkaniową jednorodzinną

oznaczenie 5SJ

symbol SJ

obowiązuje od 2024-07-13

obowiązuje do obecnie

status w opracowaniu
<https://inspire.ec.europa.eu/codelist/ProcessStepGeneralValue/elaboration>

charakter ustalenia ogólnie wiążące
<https://inspire.ec.europa.eu/codelist/RegulationNatureValue/generallyBinding>

profil podstawowy teren zabudowy mieszkaniowej jednorodzinnej
teren usług
teren komunikacji
teren zieleni urządzonej
teren infrastruktury technicznej

profil dodatkowy teren zabudowy letniskowej lub rekreacji indywidualnej
teren ogrodów działkowych
teren zieleni naturalnej
teren lasu
teren wód

maksymalna nadziemna intensywność zabudowy 1


maksymalny udział powierzchni zabudowy 60%

maksymalna wysokość zabudowy 12.0 m

minimalny udział powierzchni

biologicznie czynnej 30%

geometria



plan

<https://www.gov.pl/zagospodarowanieprzestrzenne/app/AktPlanowaniaPrzestrzennego/PL.ZIPPZP.9556/247401-POG/1POG>

strefa planistyczna

PL.ZIPPZP.9556_247401-POG_1POG-5SK_20240712T222215

identyfier

<https://www.gov.pl/zagospodarowanieprzestrzenne/app/StrefaPlanistyczna/PL.ZIPPZP.9556/247401-POG/1POG-5SK/20240712T222215>

przestrzen nazw

PL.ZIPPZP.9556/247401-POG

lokalny id

1POG-5SK

wersja id

20240712T222215

początek wersji obiektu

2024-07-12T22:22:15

nazwa

strefa komunikacyjna

oznaczenie

5SK

symbol

SK

obowiązuje od

2024-07-13

obowiązuje do

obecnie

status

w opracowaniu
<https://inspire.ec.europa.eu/codelist/ProcessStepGeneralValue/elaboration>

charakter ustalenia

ogólnie wiążące
<https://inspire.ec.europa.eu/codelist/RegulationNatureValue/generallyBinding>

profil podstawowy

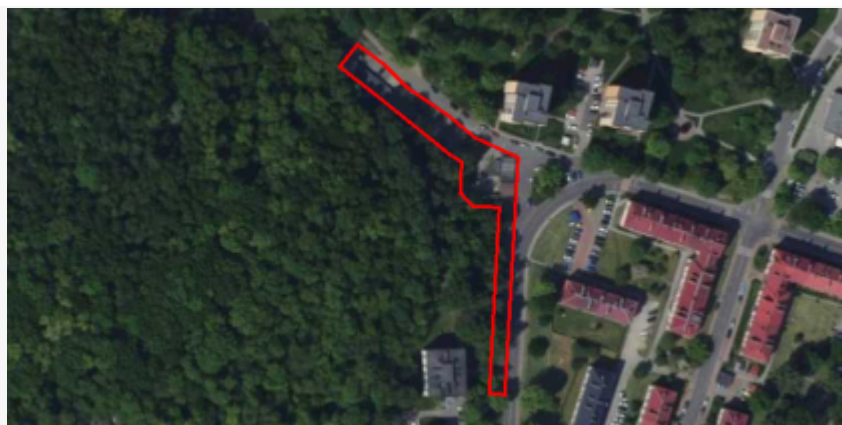
teren autostrady
teren drogi ekspresowej
teren drogi głównej ruchu przyspieszonego
teren drogi głównej
teren komunikacji kolejowej i szynowej
teren komunikacji kolei linowej
teren komunikacji wodnej
teren komunikacji lotniczej
teren obsługi komunikacji
teren infrastruktury technicznej

profil dodatkowy

teren drogi zbiorczej
teren usług handlu detalicznego
teren usług gastronomii
teren usług turystyki
teren zieleni urządzonej
teren lasu

teren zieleni naturalnej
teren wód

geometria



plan

<https://www.gov.pl/zagospodarowanieprzestrzenne/app/AktPlanowaniaPrzestrzennego/PL.ZIPPZP.9556/247401-POG/1POG>

strefa planistyczna

PL.ZIPPZP.9556_247401-POG_1POG-5SN_20240712T222215

identyfier

<https://www.gov.pl/zagospodarowanieprzestrzenne/app/StrefaPlanistyczna/PL.ZIPPZP.9556/247401-POG/1POG-5SN/20240712T222215>

przestrzen nazw

PL.ZIPPZP.9556/247401-POG

lokalny id

1POG-5SN

wersja id

20240712T222215

początek wersji obiektu

2024-07-12T22:22:15

nazwa

strefa zieleni i rekreacji

oznaczenie

5SN

symbol

SN

obowiązuje od

2024-07-13

obowiązuje do

obecnie

status

w opracowaniu
<https://inspire.ec.europa.eu/codelist/ProcessStepGeneralValue/elaboration>

charakter ustalenia

ogólnie wiążące
<https://inspire.ec.europa.eu/codelist/RegulationNatureValue/generallyBinding>

profil podstawowy

teren zieleni urządzonej
teren plaży
teren wód
teren komunikacji
teren infrastruktury technicznej

profil dodatkowy

teren ogrodów działkowych
teren zieleni naturalnej

minimalny udział powierzchni biologicznie czynnej

50%

geometria



plan <https://www.gov.pl/zagospodarowanieprzestrzenne/app/AktPlanowaniaPrzestrzennego/PL.ZIPPZP.9556/247401-POG/1POG>

strefa planistyczna PL.ZIPPZP.9556_247401-POG_1POG-5SW_20240712T222215

identyfier <https://www.gov.pl/zagospodarowanieprzestrzenne/app/StrefaPlanistyczna/PL.ZIPPZP.9556/247401-POG/1POG-5SW/20240712T222215>

przestrzen nazw PL.ZIPPZP.9556/247401-POG

lokalny id 1POG-5SW

wersja id 20240712T222215

początek wersji obiektu 2024-07-12T22:22:15

nazwa strefa wielofunkcyjna z zabudową mieszkaniową wielorodzinną

oznaczenie 5SW

symbol SW

obowiązuje od 2024-07-13

obowiązuje do obecnie

status w opracowaniu
<https://inspire.ec.europa.eu/codelist/ProcessStepGeneralValue/elaboration>

charakter ustalenia ogólnie wiążące
<https://inspire.ec.europa.eu/codelist/RegulationNatureValue/generallyBinding>

profil podstawowy teren zabudowy mieszkaniowej wielorodzinnej
teren usług
teren komunikacji
teren zieleni urządzonej
teren infrastruktury technicznej

profil dodatkowy teren zieleni naturalnej
teren ogrodów działkowych
teren lasu
teren wód

maksymalna nadziemna intensywność zabudowy 3

maksymalny udział powierzchni zabudowy 70%

maksymalna wysokość zabudowy 30.0 m

minimalny udział powierzchni biologicznie czynnej 30%

geometria



plan

<https://www.gov.pl/zagospodarowanieprzestrzenne/app/AktPlanowaniaPrzestrzennego/PL.ZIPPZP.9556/247401-POG/1POG>

strefa planistyczna

PL.ZIPPZP.9556_247401-POG_1POG-5SU_20240712T222215

identyfier

<https://www.gov.pl/zagospodarowanieprzestrzenne/app/StrefaPlanistyczna/PL.ZIPPZP.9556/247401-POG/1POG-5SU/20240712T222215>

przestrzen nazw

PL.ZIPPZP.9556/247401-POG

lokalny id

1POG-5SU

wersja id

20240712T222215

początek wersji obiektu

2024-07-12T22:22:15

nazwa

strefa usługowa

oznaczenie

5SU

symbol

SU

obowiązuje od

2024-07-13

obowiązuje do

obecnie

status

w opracowaniu
<https://inspire.ec.europa.eu/codelist/ProcessStepGeneralValue/elaboration>

charakter ustalenia

ogólnie wiążące
<https://inspire.ec.europa.eu/codelist/RegulationNatureValue/generallyBinding>

profil podstawowy

teren usług
teren komunikacji
teren zieleni urządzonej
teren infrastruktury technicznej

profil dodatkowy

teren składów i magazynów
teren zieleni naturalnej
teren lasu
teren wód

maksymalna nadziemna intensywność zabudowy

1.5

maksymalny udział powierzchni zabudowy

70%


maksymalna wysokość zabudowy

25.0 m

minimalny udział powierzchni biologicznie czynnej

15%

geometria



plan

<https://www.gov.pl/zagospodarowanieprzestrzenne/app/AktPlanowaniaPrzestrzennego/PL.ZIPPZP.9556/247401-POG/1POG>

strefa planistyczna

PL.ZIPPZP.9556_247401-POG_1POG-5SP_20240712T222215

identyfier

<https://www.gov.pl/zagospodarowanieprzestrzenne/app/StrefaPlanistyczna/PL.ZIPPZP.9556/247401-POG/1POG-5SP/20240712T222215>

przestrzen nazw

PL.ZIPPZP.9556/247401-POG

lokalny id

1POG-5SP

wersja id

20240712T222215

poczatek wersji obiektu

2024-07-12T22:22:15

nazwa

strefa gospodarcza

oznaczenie

5SP

symbol

SP

obowiazuje od

2024-07-13

obowiazuje do

obecnie

status

w opracowaniu
<https://inspire.ec.europa.eu/codelist/ProcessStepGeneralValue/elaboration>

charakter ustalenia

ogólnie wiążące
<https://inspire.ec.europa.eu/codelist/RegulationNatureValue/generallyBinding>

profil podstawowy

teren produkcji
teren komunikacji
teren zieleni urządzonej
teren infrastruktury technicznej

profil dodatkowy

teren usług
teren zieleni naturalnej
teren lasu
teren wód

maksymalna nadziemna intensywnosc zabudowy

4

maksymalny udzial powierzchni zabudowy

80%

maksymalna wysokosc zabudowy

30.0 m

minimalny udzial powierzchni biologicznie czynnej

20%

geometria



plan

<https://www.gov.pl/zagospodarowanieprzestrzenne/app/AktPlanowaniaPrzestrzennego/PL.ZIPPZP.9556/247401-POG/1POG>

strefa planistyczna

PL.ZIPPZP.9556_247401-POG_1POG-5SO_20240712T222215

identyfier

<https://www.gov.pl/zagospodarowanieprzestrzenne/app/StrefaPlanistyczna/PL.ZIPPZP.9556/247401-POG/1POG-5SO/20240712T222215>

przestrzen nazw

PL.ZIPPZP.9556/247401-POG

lokalny id

1POG-5SO

wersja id

20240712T222215

poczatek wersji obiektu

2024-07-12T22:22:15

nazwa

strefa otwarta

oznaczenie

5SO

symbol

SO

obowiazuje od

2024-07-13

obowiazuje do

obecnie

status

w opracowaniu
<https://inspire.ec.europa.eu/codelist/ProcessStepGeneralValue/elaboration>

charakter ustalenia

ogólnie wiążące
<https://inspire.ec.europa.eu/codelist/RegulationNatureValue/generallyBinding>

profil podstawowy

teren rolnictwa z zakazem zabudowy
teren lasu
teren zieleni naturalnej
teren wód
teren komunikacji
teren infrastruktury technicznej

profil dodatkowy

teren elektrowni słonecznej
teren elektrowni geotermalnej
teren zieleni urządzonej

geometria



plan <https://www.gov.pl/zagospodarowanieprzestrzenne/app/AktPlanowaniaPrzestrzennego/PL.ZIPPZP.9556/247401-POG/1POG>

strefa planistyczna PL.ZIPPZP.9556_247401-POG_1POG-6SC_20240712T222215

identyfier <https://www.gov.pl/zagospodarowanieprzestrzenne/app/StrefaPlanistyczna/PL.ZIPPZP.9556/247401-POG/1POG-6SC/20240712T222215>

przestrzen nazw PL.ZIPPZP.9556/247401-POG

lokalny id 1POG-6SC

wersja id 20240712T222215

poczatek wersji obiektu 2024-07-12T22:22:15

nazwa strefa cmentarzy

oznaczenie 6SC

symbol SC

obowiazuje od 2024-07-13

obowiazuje do obecnie

status w opracowaniu
<https://inspire.ec.europa.eu/codelist/ProcessStepGeneralValue/elaboration>

charakter ustalenia ogólnie wiążące
<https://inspire.ec.europa.eu/codelist/RegulationNatureValue/generallyBinding>

profil podstawowy teren cmentarza
teren komunikacji
teren zieleni urządzonej
teren infrastruktury technicznej

profil dodatkowy teren usług kultu religijnego
teren usług handlu detalicznego
teren zieleni naturalnej
teren lasu
teren wód

minimalny udział powierzchni biologicznie czynnej 30%

geometria



plan <https://www.gov.pl/zagospodarowanieprzestrzenne/app/AktPlanowaniaPrzestrzennego/PL.ZIPPZP.9556/247401-POG/1POG>

strefa planistyczna PL.ZIPPZP.9556_247401-POG_1POG-6SJ_20240712T222215

identyfier <https://www.gov.pl/zagospodarowanieprzestrzenne/app/StrefaPlanistyczna/PL.ZIPPZP.9556/247401-POG/1POG-6SJ/20240712T222215>

przestrzen nazw PL.ZIPPZP.9556/247401-POG

lokalny id 1POG-6SJ

wersja id 20240712T222215

początek wersji obiektu 2024-07-12T22:22:15

nazwa strefa wielofunkcyjna z zabudową mieszkaniową jednorodzinną

oznaczenie 6SJ

symbol SJ

obowiązuje od 2024-07-13

obowiązuje do obecnie

status w opracowaniu
<https://inspire.ec.europa.eu/codelist/ProcessStepGeneralValue/elaboration>

charakter ustalenia ogólnie wiążące
<https://inspire.ec.europa.eu/codelist/RegulationNatureValue/generallyBinding>

profil podstawowy teren zabudowy mieszkaniowej jednorodzinnej
teren usług
teren komunikacji
teren zieleni urządzonej
teren infrastruktury technicznej

profil dodatkowy teren zabudowy letniskowej lub rekreacji indywidualnej
teren ogrodów działkowych
teren zieleni naturalnej
teren lasu
teren wód

maksymalna nadziemna intensywność zabudowy 1

maksymalny udział powierzchni zabudowy 70%

maksymalna wysokość zabudowy 20.0 m

minimalny udział powierzchni

biologicznie czynnej 30%

geometria



plan

<https://www.gov.pl/zagospodarowanieprzestrzenne/app/AktPlanowaniaPrzestrzennego/PL.ZIPPZP.9556/247401-POG/1POG>

strefa planistyczna

PL.ZIPPZP.9556_247401-POG_1POG-6SK_20240712T222215

identyfier

<https://www.gov.pl/zagospodarowanieprzestrzenne/app/StrefaPlanistyczna/PL.ZIPPZP.9556/247401-POG/1POG-6SK/20240712T222215>

przestrzen nazw

PL.ZIPPZP.9556/247401-POG

lokalny id

1POG-6SK

wersja id

20240712T222215

początek wersji obiektu

2024-07-12T22:22:15

nazwa

strefa komunikacyjna

oznaczenie

6SK

symbol

SK

obowiązuje od

2024-07-13

obowiązuje do

obecnie

status

w opracowaniu
<https://inspire.ec.europa.eu/codelist/ProcessStepGeneralValue/elaboration>

charakter ustalenia

ogólnie wiążące
<https://inspire.ec.europa.eu/codelist/RegulationNatureValue/generallyBinding>

profil podstawowy

teren autostrady
teren drogi ekspresowej
teren drogi głównej ruchu przyspieszonego
teren drogi głównej
teren komunikacji kolejowej i szynowej
teren komunikacji kolei linowej
teren komunikacji wodnej
teren komunikacji lotniczej
teren obsługi komunikacji
teren infrastruktury technicznej

profil dodatkowy

teren drogi zbiorczej
teren usług handlu detalicznego
teren usług gastronomii
teren usług turystyki
teren zieleni urządzonej
teren lasu

teren zieleni naturalnej
teren wód

geometria



plan

<https://www.gov.pl/zagospodarowanieprzestrzenne/app/AktPlanowaniaPrzestrzennego/PL.ZIPPZP.9556/247401-POG/1POG>

strefa planistyczna

PL.ZIPPZP.9556_247401-POG_1POG-6SN_20240712T222215

identyfier

<https://www.gov.pl/zagospodarowanieprzestrzenne/app/StrefaPlanistyczna/PL.ZIPPZP.9556/247401-POG/1POG-6SN/20240712T222215>

przestrzen nazw

PL.ZIPPZP.9556/247401-POG

lokalny id

1POG-6SN

wersja id

20240712T222215

początek wersji obiektu

2024-07-12T22:22:15

nazwa

strefa zieleni i rekreacji

oznaczenie

6SN

symbol

SN

obowiązuje od

2024-07-13

obowiązuje do

obecnie

status

w opracowaniu
<https://inspire.ec.europa.eu/codelist/ProcessStepGeneralValue/elaboration>

charakter ustalenia

ogólnie wiążące
<https://inspire.ec.europa.eu/codelist/RegulationNatureValue/generallyBinding>

profil podstawowy

teren zieleni urządzonej
teren plaży
teren wód
teren komunikacji
teren infrastruktury technicznej

profil dodatkowy

teren ogrodów działkowych
teren zieleni naturalnej

minimalny udział powierzchni biologicznie czynnej

50%

geometria



plan

<https://www.gov.pl/zagospodarowanieprzestrzenne/app/AktPlanowaniaPrzestrzennego/PL.ZIPPZP.9556/247401-POG/1POG>

strefa planistyczna

PL.ZIPPZP.9556_247401-POG_1POG-6SW_20240712T222215

identyfier

<https://www.gov.pl/zagospodarowanieprzestrzenne/app/StrefaPlanistyczna/PL.ZIPPZP.9556/247401-POG/1POG-6SW/20240712T222215>

przestrzen nazw

PL.ZIPPZP.9556/247401-POG

lokalny id

1POG-6SW

wersja id

20240712T222215

początek wersji obiektu

2024-07-12T22:22:15

nazwa

strefa wielofunkcyjna z zabudową mieszkaniową wielorodzinną

oznaczenie

6SW

symbol

SW

obowiązuje od

2024-07-13

obowiązuje do

obecnie

status

w opracowaniu
<https://inspire.ec.europa.eu/codelist/ProcessStepGeneralValue/elaboration>

charakter ustalenia

ogólnie wiążące
<https://inspire.ec.europa.eu/codelist/RegulationNatureValue/generallyBinding>

profil podstawowy

teren zabudowy mieszkaniowej wielorodzinnej
teren usług
teren komunikacji
teren zieleni urządzonej
teren infrastruktury technicznej

profil dodatkowy

teren zieleni naturalnej
teren ogrodów działkowych
teren lasu
teren wód

maksymalna nadziemna intensywnosc zabudowy

3

maksymalny udział powierzchni zabudowy

70%

maksymalna wysokosc zabudowy

25.0 m

minimalny udział powierzchni biologicznie czynnej

30%

geometria



plan

<https://www.gov.pl/zagospodarowanieprzestrzenne/app/AktPlanowaniaPrzestrzennego/PL.ZIPPZP.9556/247401-POG/1POG>

strefa planistyczna

PL.ZIPPZP.9556_247401-POG_1POG-6SU_20240712T222215

identyfier

<https://www.gov.pl/zagospodarowanieprzestrzenne/app/StrefaPlanistyczna/PL.ZIPPZP.9556/247401-POG/1POG-6SU/20240712T222215>

przestrzen nazw

PL.ZIPPZP.9556/247401-POG

lokalny id

1POG-6SU

wersja id

20240712T222215

początek wersji obiektu

2024-07-12T22:22:15

nazwa

strefa usługowa

oznaczenie

6SU

symbol

SU

obowiązuje od

2024-07-13

obowiązuje do

obecnie

status

w opracowaniu
<https://inspire.ec.europa.eu/codelist/ProcessStepGeneralValue/elaboration>

charakter ustalenia

ogólnie wiążące
<https://inspire.ec.europa.eu/codelist/RegulationNatureValue/generallyBinding>

profil podstawowy

teren usług
teren komunikacji
teren zieleni urządzonej
teren infrastruktury technicznej

profil dodatkowy

teren zieleni naturalnej
teren lasu
teren wód

maksymalna nadziemna intensywność zabudowy

3

maksymalny udział powierzchni zabudowy

60%

maksymalna wysokość zabudowy

20.0 m

minimalny udział powierzchni biologicznie czynnej

30%

geometria



plan <https://www.gov.pl/zagospodarowanieprzestrzenne/app/AktPlanowaniaPrzestrzennego/PL.ZIPPZP.9556/247401-POG/1POG>

strefa planistyczna PL.ZIPPZP.9556_247401-POG_1POG-6SO_20240712T222215

identyfier <https://www.gov.pl/zagospodarowanieprzestrzenne/app/StrefaPlanistyczna/PL.ZIPPZP.9556/247401-POG/1POG-6SO/20240712T222215>

przestrzen nazw PL.ZIPPZP.9556/247401-POG

lokalny id 1POG-6SO

wersja id 20240712T222215

poczatek wersji obiektu 2024-07-12T22:22:15

nazwa strefa otwarta

oznaczenie 6SO

symbol SO

obowiazuje od 2024-07-13

obowiazuje do obecnie

status w opracowaniu
<https://inspire.ec.europa.eu/codelist/ProcessStepGeneralValue/elaboration>

charakter ustalenia ogólnie wiążące
<https://inspire.ec.europa.eu/codelist/RegulationNatureValue/generallyBinding>

profil podstawowy teren rolnictwa z zakazem zabudowy
teren lasu
teren zieleni naturalnej
teren wód
teren komunikacji
teren infrastruktury technicznej

profil dodatkowy teren elektrowni słonecznej
teren elektrowni geotermalnej
teren zieleni urządzonej

geometria



plan <https://www.gov.pl/zagospodarowanieprzestrzenne/app/AktPlanowaniaPrzestrzennego/PL.ZIPPZP.9556/247401-POG/1POG>

strefa planistyczna PL.ZIPPZP.9556_247401-POG_1POG-6SP_20240712T222215

identyfier <https://www.gov.pl/zagospodarowanieprzestrzenne/app/StrefaPlanistyczna/PL.ZIPPZP.9556/247401-POG/1POG-6SP/20240712T222215>

przestrzen nazw PL.ZIPPZP.9556/247401-POG

lokalny id 1POG-6SP

wersja id 20240712T222215

poczatek wersji obiektu 2024-07-12T22:22:15

nazwa strefa gospodarcza

oznaczenie 6SP

symbol SP

obowiazuje od 2024-07-13

obowiazuje do obecnie

status w opracowaniu
<https://inspire.ec.europa.eu/codelist/ProcessStepGeneralValue/elaboration>

charakter ustalenia ogólnie wiążące
<https://inspire.ec.europa.eu/codelist/RegulationNatureValue/generallyBinding>

profil podstawowy teren produkcji
teren komunikacji
teren zieleni urządzonej
teren infrastruktury technicznej

profil dodatkowy teren usług
teren zieleni naturalnej
teren lasu
teren wód

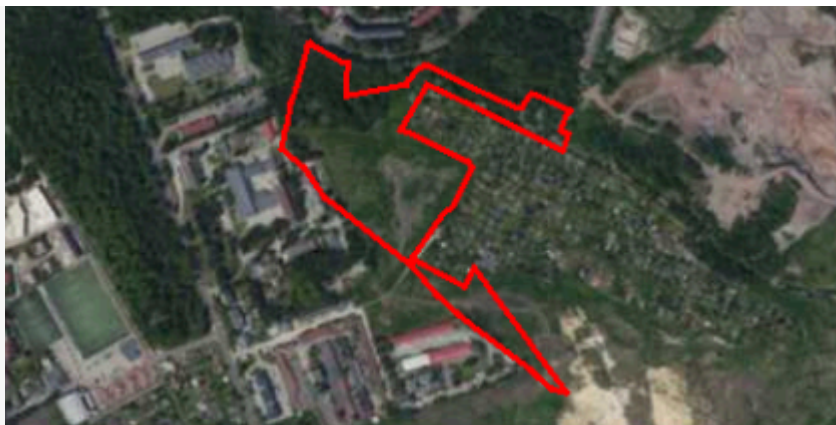
maksymalna nadziemna intensywnosc zabudowy 4

maksymalny udzial powierzchni zabudowy 80%

maksymalna wysokosc zabudowy 30.0 m

minimalny udzial powierzchni biologicznie czynnej 20%

geometria



plan

<https://www.gov.pl/zagospodarowanieprzestrzenne/app/AktPlanowaniaPrzestrzennego/PL.ZIPPZP.9556/247401-POG/1POG>

strefa planistyczna

PL.ZIPPZP.9556_247401-POG_1POG-7SJ_20240712T222215

identyfier

<https://www.gov.pl/zagospodarowanieprzestrzenne/app/StrefaPlanistyczna/PL.ZIPPZP.9556/247401-POG/1POG-7SJ/20240712T222215>

przestrzen nazw

PL.ZIPPZP.9556/247401-POG

lokalny id

1POG-7SJ

wersja id

20240712T222215

początek wersji obiektu

2024-07-12T22:22:15

nazwa

strefa wielofunkcyjna z zabudową mieszkaniową jednorodzinną

oznaczenie

7SJ

symbol

SJ

obowiązuje od

2024-07-13

obowiązuje do

obecnie

status

w opracowaniu
<https://inspire.ec.europa.eu/codelist/ProcessStepGeneralValue/elaboration>

charakter ustalenia

ogólnie wiążące
<https://inspire.ec.europa.eu/codelist/RegulationNatureValue/generallyBinding>

profil podstawowy

teren zabudowy mieszkaniowej jednorodzinnej
teren usług
teren komunikacji
teren zieleni urządzonej
teren infrastruktury technicznej

profil dodatkowy

teren zabudowy letniskowej lub rekreacji indywidualnej
teren ogrodów działkowych
teren zieleni naturalnej
teren lasu
teren wód

maksymalna nadziemna intensywność zabudowy

1.2

maksymalny udział powierzchni zabudowy

70%

maksymalna wysokość zabudowy

12.0 m

minimalny udział powierzchni

biologicznie czynnej 30%

geometria



plan <https://www.gov.pl/zagospodarowanieprzestrzenne/app/AktPlanowaniaPrzestrzennego/PL.ZIPPZP.9556/247401-POG/1POG>

strefa planistyczna PL.ZIPPZP.9556_247401-POG_1POG-7SK_20240712T222215

identyfier <https://www.gov.pl/zagospodarowanieprzestrzenne/app/StrefaPlanistyczna/PL.ZIPPZP.9556/247401-POG/1POG-7SK/20240712T222215>

przestrzen nazw PL.ZIPPZP.9556/247401-POG

lokalny id 1POG-7SK

wersja id 20240712T222215

początek wersji obiektu 2024-07-12T22:22:15

nazwa strefa komunikacyjna

oznaczenie 7SK

symbol SK

obowiązuje od 2024-07-13

obowiązuje do obecnie

status w opracowaniu
<https://inspire.ec.europa.eu/codelist/ProcessStepGeneralValue/elaboration>


charakter ustalenia ogólnie wiążące
<https://inspire.ec.europa.eu/codelist/RegulationNatureValue/generallyBinding>

profil podstawowy
teren autostrady
teren drogi ekspresowej
teren drogi głównej ruchu przyspieszonego
teren drogi głównej
teren komunikacji kolejowej i szynowej
teren komunikacji kolei linowej
teren komunikacji wodnej
teren komunikacji lotniczej
teren obsługi komunikacji
teren infrastruktury technicznej

profil dodatkowy
teren drogi zbiorczej
teren usług handlu detalicznego
teren usług gastronomii
teren usług turystyki
teren zieleni urządzonej
teren lasu

teren zieleni naturalnej
teren wód

geometria



plan

<https://www.gov.pl/zagospodarowanieprzestrzenne/app/AktPlanowaniaPrzestrzennego/PL.ZIPPZP.9556/247401-POG/1POG>

strefa planistyczna

PL.ZIPPZP.9556_247401-POG_1POG-7SN_20240712T222215

identyfier

<https://www.gov.pl/zagospodarowanieprzestrzenne/app/StrefaPlanistyczna/PL.ZIPPZP.9556/247401-POG/1POG-7SN/20240712T222215>

przestrzen nazw

PL.ZIPPZP.9556/247401-POG

lokalny id

1POG-7SN

wersja id

20240712T222215

początek wersji obiektu

2024-07-12T22:22:15

nazwa

strefa zieleni i rekreacji

oznaczenie

7SN

symbol

SN

obowiązuje od

2024-07-13

obowiązuje do

obecnie

status

w opracowaniu
<https://inspire.ec.europa.eu/codelist/ProcessStepGeneralValue/elaboration>

charakter ustalenia

ogólnie wiążące
<https://inspire.ec.europa.eu/codelist/RegulationNatureValue/generallyBinding>

profil podstawowy

teren zieleni urządzonej
teren plaży
teren wód
teren komunikacji
teren infrastruktury technicznej


profil dodatkowy

teren ogrodów działkowych
teren zieleni naturalnej

minimalny udział powierzchni biologicznie czynnej

50%

geometria



plan

<https://www.gov.pl/zagospodarowanieprzestrzenne/app/AktPlanowaniaPrzestrzennego/PL.ZIPPZP.9556/247401-POG/1POG>

strefa planistyczna

PL.ZIPPZP.9556_247401-POG_1POG-7SP_20240712T222215

identyfier

<https://www.gov.pl/zagospodarowanieprzestrzenne/app/StrefaPlanistyczna/PL.ZIPPZP.9556/247401-POG/1POG-7SP/20240712T222215>

przestrzen nazw

PL.ZIPPZP.9556/247401-POG

lokalny id

1POG-7SP

wersja id

20240712T222215

poczatek wersji obiektu

2024-07-12T22:22:15

nazwa

strefa gospodarcza

oznaczenie

7SP

symbol

SP

obowiazuje od

2024-07-13

obowiazuje do

obecnie

status

w opracowaniu
<https://inspire.ec.europa.eu/codelist/ProcessStepGeneralValue/elaboration>

charakter ustalenia

ogólnie wiążące
<https://inspire.ec.europa.eu/codelist/RegulationNatureValue/generallyBinding>

profil podstawowy

teren produkcji
teren komunikacji
teren zieleni urządzonej
teren infrastruktury technicznej

profil dodatkowy

teren usług
teren zieleni naturalnej
teren lasu
teren wód

maksymalna nadziemna intensywnosc zabudowy

4

maksymalny udzial powierzchni zabudowy

80%

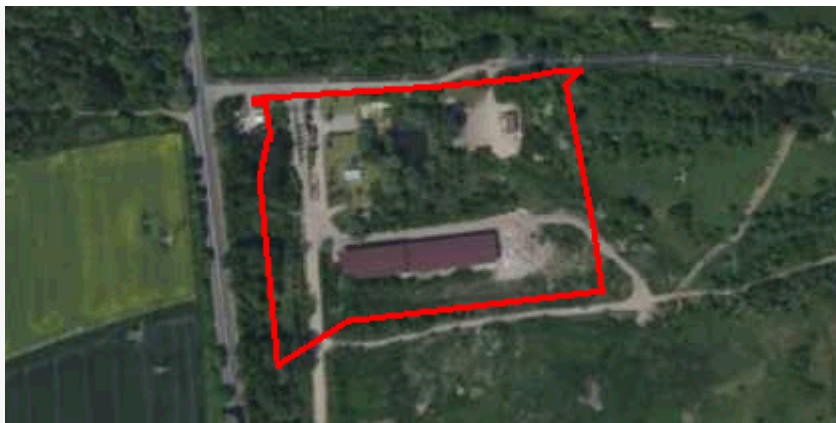
maksymalna wysokosc zabudowy

30.0 m

minimalny udzial powierzchni biologicznie czynnej

20%

geometria



plan

<https://www.gov.pl/zagospodarowanieprzestrzenne/app/AktPlanowaniaPrzestrzennego/PL.ZIPPZP.9556/247401-POG/1POG>

strefa planistyczna

PL.ZIPPZP.9556_247401-POG_1POG-7SU_20240712T222215

identyfier

<https://www.gov.pl/zagospodarowanieprzestrzenne/app/StrefaPlanistyczna/PL.ZIPPZP.9556/247401-POG/1POG-7SU/20240712T222215>

przestrzen nazw

PL.ZIPPZP.9556/247401-POG

lokalny id

1POG-7SU

wersja id

20240712T222215

początek wersji obiektu

2024-07-12T22:22:15

nazwa

strefa usługowa

oznaczenie

7SU

symbol

SU

obowiązuje od

2024-07-13

obowiązuje do

obecnie

status

w opracowaniu
<https://inspire.ec.europa.eu/codelist/ProcessStepGeneralValue/elaboration>

charakter ustalenia

ogólnie wiążące
<https://inspire.ec.europa.eu/codelist/RegulationNatureValue/generallyBinding>

profil podstawowy

teren usług
teren komunikacji
teren zieleni urządzonej
teren infrastruktury technicznej

profil dodatkowy

teren zieleni naturalnej
teren lasu
teren wód

maksymalna nadziemna intensywność zabudowy

3

maksymalny udział powierzchni zabudowy

60%

maksymalna wysokość zabudowy

20.0 m

minimalny udział powierzchni biologicznie czynnej

30%

geometria



plan <https://www.gov.pl/zagospodarowanieprzestrzenne/app/AktPlanowaniaPrzestrzennego/PL.ZIPPZP.9556/247401-POG/1POG>

strefa planistyczna PL.ZIPPZP.9556_247401-POG_1POG-7SW_20240712T222215

identyfier <https://www.gov.pl/zagospodarowanieprzestrzenne/app/StrefaPlanistyczna/PL.ZIPPZP.9556/247401-POG/1POG-7SW/20240712T222215>

przestrzen nazw PL.ZIPPZP.9556/247401-POG

lokalny id 1POG-7SW

wersja id 20240712T222215

początek wersji obiektu 2024-07-12T22:22:15

nazwa strefa wielofunkcyjna z zabudową mieszkaniową wielorodzinną

oznaczenie 7SW

symbol SW

obowiązuje od 2024-07-13

obowiązuje do obecnie

status w opracowaniu
<https://inspire.ec.europa.eu/codelist/ProcessStepGeneralValue/elaboration>

charakter ustalenia ogólnie wiążące
<https://inspire.ec.europa.eu/codelist/RegulationNatureValue/generallyBinding>

profil podstawowy teren zabudowy mieszkaniowej wielorodzinnej
teren usług
teren komunikacji
teren zieleni urządzonej
teren infrastruktury technicznej

profil dodatkowy teren zabudowy mieszkaniowej jednorodzinnej
teren zieleni naturalnej
teren ogrodów działkowych
teren lasu
teren wód

maksymalna nadziemna intensywnosc zabudowy 4

maksymalny udział powierzchni zabudowy 70%

maksymalna wysokosc zabudowy 40.0 m

minimalny udział powierzchni

biologicznie czynnej 30%

geometria



plan

<https://www.gov.pl/zagospodarowanieprzestrzenne/app/AktPlanowaniaPrzestrzennego/PL.ZIPPZP.9556/247401-POG/1POG>

strefa planistyczna

PL.ZIPPZP.9556_247401-POG_1POG-7SC_20240712T222215

identyfier

<https://www.gov.pl/zagospodarowanieprzestrzenne/app/StrefaPlanistyczna/PL.ZIPPZP.9556/247401-POG/1POG-7SC/20240712T222215>

przestrzen nazw

PL.ZIPPZP.9556/247401-POG

lokalny id

1POG-7SC

wersja id

20240712T222215

początek wersji obiektu

2024-07-12T22:22:15

nazwa

strefa cmentarzy

oznaczenie

7SC

symbol

SC

obowiązuje od

2024-07-13

obowiązuje do

obecnie

status

w opracowaniu
<https://inspire.ec.europa.eu/codelist/ProcessStepGeneralValue/elaboration>

charakter ustalenia

ogólnie wiążące
<https://inspire.ec.europa.eu/codelist/RegulationNatureValue/generallyBinding>

profil podstawowy

teren cmentarza
teren komunikacji
teren zieleni urządzonej
teren infrastruktury technicznej

profil dodatkowy

teren usług kultu religijnego
teren usług handlu detalicznego
teren zieleni naturalnej
teren lasu
teren wód

minimalny udział powierzchni biologicznie czynnej

30%

geometria



plan <https://www.gov.pl/zagospodarowanieprzestrzenne/app/AktPlanowaniaPrzestrzennego/PL.ZIPPZP.9556/247401-POG/1POG>

strefa planistyczna PL.ZIPPZP.9556_247401-POG_1POG-7SO_20240712T222215

identyfier <https://www.gov.pl/zagospodarowanieprzestrzenne/app/StrefaPlanistyczna/PL.ZIPPZP.9556/247401-POG/1POG-7SO/20240712T222215>

przestrzen nazw PL.ZIPPZP.9556/247401-POG

lokalny id 1POG-7SO

wersja id 20240712T222215

poczatek wersji obiektu 2024-07-12T22:22:15

nazwa strefa otwarta

oznaczenie 7SO

symbol SO

obowiazuje od 2024-07-13

obowiazuje do obecnie

status w opracowaniu
<https://inspire.ec.europa.eu/codelist/ProcessStepGeneralValue/elaboration>

charakter ustalenia ogólnie wiążące
<https://inspire.ec.europa.eu/codelist/RegulationNatureValue/generallyBinding>

profil podstawowy teren rolnictwa z zakazem zabudowy
teren lasu
teren zieleni naturalnej
teren wód
teren komunikacji
teren infrastruktury technicznej

profil dodatkowy teren elektrowni słonecznej
teren elektrowni geotermalnej
teren zieleni urządzonej

geometria



plan <https://www.gov.pl/zagospodarowanieprzestrzenne/app/AktPlanowaniaPrzestrzennego/PL.ZIPPZP.9556/247401-POG/1POG>

strefa planistyczna PL.ZIPPZP.9556_247401-POG_1POG-8SC_20240712T222215

identyfier <https://www.gov.pl/zagospodarowanieprzestrzenne/app/StrefaPlanistyczna/PL.ZIPPZP.9556/247401-POG/1POG-8SC/20240712T222215>

przestrzen nazw PL.ZIPPZP.9556/247401-POG

lokalny id 1POG-8SC

wersja id 20240712T222215

początek wersji obiektu 2024-07-12T22:22:15

nazwa strefa cmentarzy

oznaczenie 8SC

symbol SC

obowiązuje od 2024-07-13

obowiązuje do obecnie

status w opracowaniu
<https://inspire.ec.europa.eu/codelist/ProcessStepGeneralValue/elaboration>

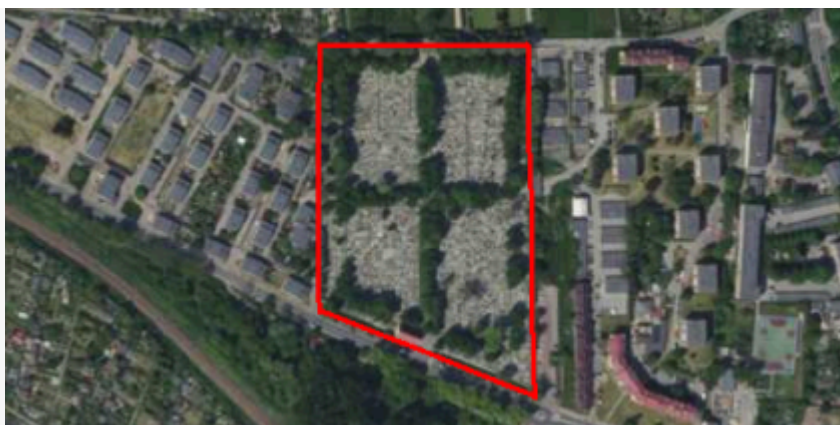
charakter ustalenia ogólnie wiążące
<https://inspire.ec.europa.eu/codelist/RegulationNatureValue/generallyBinding>

profil podstawowy teren cmentarza
teren komunikacji
teren zieleni urządzonej
teren infrastruktury technicznej

profil dodatkowy teren usług kultu religijnego
teren usług handlu detalicznego
teren zieleni naturalnej
teren lasu
teren wód

minimalny udział powierzchni biologicznie czynnej 30%

geometria



plan <https://www.gov.pl/zagospodarowanieprzestrzenne/app/AktPlanowaniaPrzestrzennego/PL.ZIPPZP.9556/247401-POG/1POG>

strefa planistyczna PL.ZIPPZP.9556_247401-POG_1POG-8SJ_20240712T222215

identyfier <https://www.gov.pl/zagospodarowanieprzestrzenne/app/StrefaPlanistyczna/PL.ZIPPZP.9556/247401-POG/1POG-8SJ/20240712T222215>

przestrzen nazw PL.ZIPPZP.9556/247401-POG

lokalny id 1POG-8SJ

wersja id 20240712T222215

początek wersji obiektu 2024-07-12T22:22:15

nazwa strefa wielofunkcyjna z zabudową mieszkaniową jednorodzinną

oznaczenie 8SJ

symbol SJ

obowiązuje od 2024-07-13

obowiązuje do obecnie

status w opracowaniu
<https://inspire.ec.europa.eu/codelist/ProcessStepGeneralValue/elaboration>

charakter ustalenia ogólnie wiążące
<https://inspire.ec.europa.eu/codelist/RegulationNatureValue/generallyBinding>

profil podstawowy teren zabudowy mieszkaniowej jednorodzinnej
teren usług
teren komunikacji
teren zieleni urządzonej
teren infrastruktury technicznej

profil dodatkowy teren zabudowy letniskowej lub rekreacji indywidualnej
teren ogrodów działkowych
teren zieleni naturalnej
teren lasu
teren wód

maksymalna nadziemna intensywność zabudowy 1.2

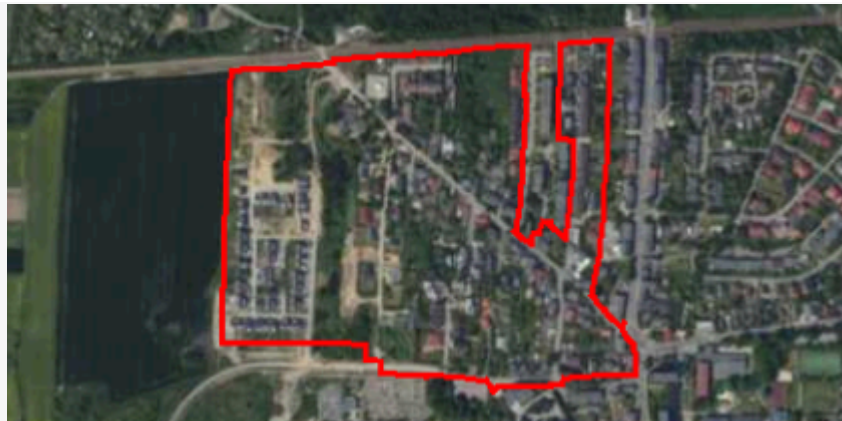
maksymalny udział powierzchni zabudowy 50%

maksymalna wysokość zabudowy 12.0 m

minimalny udział powierzchni

biologicznie czynnej 30%

geometria



plan <https://www.gov.pl/zagospodarowanieprzestrzenne/app/AktPlanowaniaPrzestrzennego/PL.ZIPPZP.9556/247401-POG/1POG>

strefa planistyczna PL.ZIPPZP.9556_247401-POG_1POG-8SK_20240712T222215

identfier <https://www.gov.pl/zagospodarowanieprzestrzenne/app/StrefaPlanistyczna/PL.ZIPPZP.9556/247401-POG/1POG-8SK/20240712T222215>

przestrzen nazw PL.ZIPPZP.9556/247401-POG

lokalny id 1POG-8SK

wersja id 20240712T222215

początek wersji obiektu 2024-07-12T22:22:15

nazwa strefa komunikacyjna

oznaczenie 8SK

symbol SK

obowiązuje od 2024-07-13

obowiązuje do obecnie

status w opracowaniu
<https://inspire.ec.europa.eu/codelist/ProcessStepGeneralValue/elaboration>

charakter ustalenia ogólnie wiążące
<https://inspire.ec.europa.eu/codelist/RegulationNatureValue/generallyBinding>

profil podstawowy
teren autostrady
teren drogi ekspresowej
teren drogi głównej ruchu przyspieszonego
teren drogi głównej
teren komunikacji kolejowej i szynowej
teren komunikacji kolei linowej
teren komunikacji wodnej
teren komunikacji lotniczej
teren obsługi komunikacji
teren infrastruktury technicznej

profil dodatkowy
teren drogi zbiorczej
teren usług handlu detalicznego
teren usług gastronomii
teren usług turystyki
teren zieleni urządzonej
teren lasu

teren zieleni naturalnej
teren wód

geometria



plan

<https://www.gov.pl/zagospodarowanieprzestrzenne/app/AktPlanowaniaPrzestrzennego/PL.ZIPPZP.9556/247401-POG/1POG>

strefa planistyczna

PL.ZIPPZP.9556_247401-POG_1POG-8SN_20240712T222215

identyfier

<https://www.gov.pl/zagospodarowanieprzestrzenne/app/StrefaPlanistyczna/PL.ZIPPZP.9556/247401-POG/1POG-8SN/20240712T222215>

przestrzen nazw

PL.ZIPPZP.9556/247401-POG

lokalny id

1POG-8SN

wersja id

20240712T222215

początek wersji obiektu

2024-07-12T22:22:15

nazwa

strefa zieleni i rekreacji

oznaczenie

8SN

symbol

SN

obowiązuje od

2024-07-13

obowiązuje do

obecnie

status

w opracowaniu
<https://inspire.ec.europa.eu/codelist/ProcessStepGeneralValue/elaboration>

charakter ustalenia

ogólnie wiążące
<https://inspire.ec.europa.eu/codelist/RegulationNatureValue/generallyBinding>

profil podstawowy

teren zieleni urządzonej
teren plaży
teren wód
teren komunikacji
teren infrastruktury technicznej

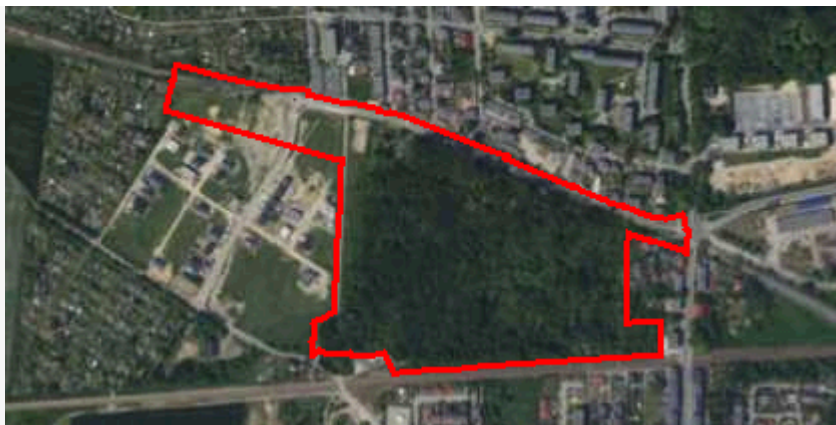
profil dodatkowy

teren usług sportu i rekreacji
teren usług kultury i rozrywki
teren usług handlu detalicznego
teren usług gastronomii
teren usług turystyki
teren ogrodów działkowych
teren zieleni naturalnej

minimalny udział powierzchni
biologicznie czynnej

50%

geometria



plan

<https://www.gov.pl/zagospodarowanieprzestrzenne/app/AktPlanowaniaPrzestrzennego/PL.ZIPPZP.9556/247401-POG/1POG>

strefa planistyczna

PL.ZIPPZP.9556_247401-POG_1POG-8SU_20240712T222215

identyfier

<https://www.gov.pl/zagospodarowanieprzestrzenne/app/StrefaPlanistyczna/PL.ZIPPZP.9556/247401-POG/1POG-8SU/20240712T222215>

przestrzen nazw

PL.ZIPPZP.9556/247401-POG

lokalny id

1POG-8SU

wersja id

20240712T222215

poczatek wersji obiektu

2024-07-12T22:22:15

nazwa

strefa usługowa

oznaczenie

8SU

symbol

SU

obowiazuje od

2024-07-13

obowiazuje do

obecnie

status

w opracowaniu
<https://inspire.ec.europa.eu/codelist/ProcessStepGeneralValue/elaboration>

charakter ustalenia

ogólnie wiążące
<https://inspire.ec.europa.eu/codelist/RegulationNatureValue/generallyBinding>

profil podstawowy

teren usług
teren komunikacji
teren zieleni urządzonej
teren infrastruktury technicznej

profil dodatkowy

teren zieleni naturalnej
teren lasu
teren wód

maksymalna nadziemna intensywnosc zabudowy

1.5

maksymalny udzial powierzchni zabudowy

70%

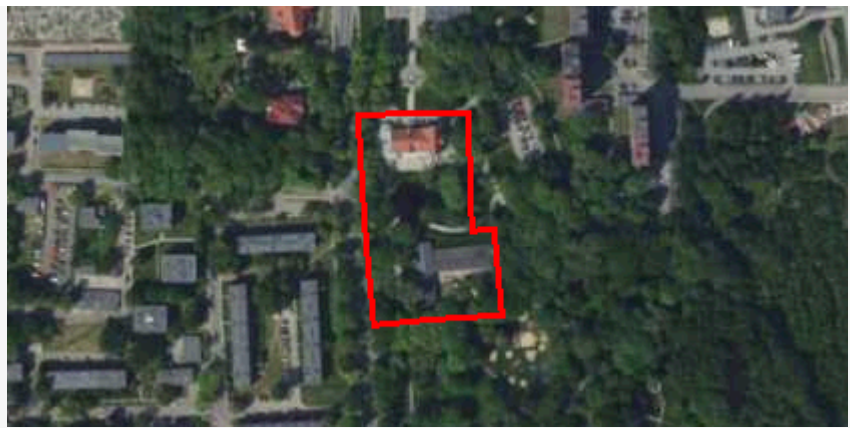
maksymalna wysokosc zabudowy

25.0 m

minimalny udzial powierzchni biologicznie czynnej

15%

geometria



plan <https://www.gov.pl/zagospodarowanieprzestrzenne/app/AktPlanowaniaPrzestrzennego/PL.ZIPPZP.9556/247401-POG/1POG>

strefa planistyczna PL.ZIPPZP.9556_247401-POG_1POG-8SW_20240712T222215

identyfier <https://www.gov.pl/zagospodarowanieprzestrzenne/app/StrefaPlanistyczna/PL.ZIPPZP.9556/247401-POG/1POG-8SW/20240712T222215>

przestrzen nazw PL.ZIPPZP.9556/247401-POG

lokalny id 1POG-8SW

wersja id 20240712T222215

początek wersji obiektu 2024-07-12T22:22:15

nazwa strefa wielofunkcyjna z zabudową mieszkaniową wielorodzinną

oznaczenie 8SW

symbol SW

obowiązuje od 2024-07-13

obowiązuje do obecnie

status w opracowaniu
<https://inspire.ec.europa.eu/codelist/ProcessStepGeneralValue/elaboration>

charakter ustalenia ogólnie wiążące
<https://inspire.ec.europa.eu/codelist/RegulationNatureValue/generallyBinding>

profil podstawowy teren zabudowy mieszkaniowej wielorodzinnej
teren usług
teren komunikacji
teren zieleni urządzonej
teren infrastruktury technicznej

profil dodatkowy teren zieleni naturalnej
teren ogrodów działkowych
teren lasu
teren wód

maksymalna nadziemna intensywnosc zabudowy 3

maksymalny udział powierzchni zabudowy 70%

maksymalna wysokosc zabudowy 25.0 m

minimalny udział powierzchni biologicznie czynnej 30%

geometria



plan

<https://www.gov.pl/zagospodarowanieprzestrzenne/app/AktPlanowaniaPrzestrzennego/PL.ZIPPZP.9556/247401-POG/1POG>

strefa planistyczna

PL.ZIPPZP.9556_247401-POG_1POG-8SP_20240712T222215

identyfier

<https://www.gov.pl/zagospodarowanieprzestrzenne/app/StrefaPlanistyczna/PL.ZIPPZP.9556/247401-POG/1POG-8SP/20240712T222215>

przestrzen nazw

PL.ZIPPZP.9556/247401-POG

lokalny id

1POG-8SP

wersja id

20240712T222215

początek wersji obiektu

2024-07-12T22:22:15

nazwa

strefa gospodarcza

oznaczenie

8SP

symbol

SP

obowiązuje od

2024-07-13

obowiązuje do

obecnie

status

w opracowaniu
<https://inspire.ec.europa.eu/codelist/ProcessStepGeneralValue/elaboration>

charakter ustalenia

ogólnie wiążące
<https://inspire.ec.europa.eu/codelist/RegulationNatureValue/generallyBinding>

profil podstawowy

teren produkcji
teren komunikacji
teren zieleni urządzonej
teren infrastruktury technicznej

profil dodatkowy

teren usług
teren zieleni naturalnej
teren lasu
teren wód

maksymalna nadziemna intensywność zabudowy

4

maksymalny udział powierzchni zabudowy

70%

maksymalna wysokość zabudowy

30.0 m

minimalny udział powierzchni biologicznie czynnej

10%

geometria



plan

<https://www.gov.pl/zagospodarowanieprzestrzenne/app/AktPlanowaniaPrzestrzennego/PL.ZIPPZP.9556/247401-POG/1POG>

strefa planistyczna

PL.ZIPPZP.9556_247401-POG_1POG-8SO_20240712T222215

identyfier

<https://www.gov.pl/zagospodarowanieprzestrzenne/app/StrefaPlanistyczna/PL.ZIPPZP.9556/247401-POG/1POG-8SO/20240712T222215>

przestrzen nazw

PL.ZIPPZP.9556/247401-POG

lokalny id

1POG-8SO

wersja id

20240712T222215

poczatek wersji obiektu

2024-07-12T22:22:15

nazwa

strefa otwarta

oznaczenie

8SO

symbol

SO

obowiazuje od

2024-07-13

obowiazuje do

obecnie

status

w opracowaniu
<https://inspire.ec.europa.eu/codelist/ProcessStepGeneralValue/elaboration>

charakter ustalenia

ogólnie wiążące
<https://inspire.ec.europa.eu/codelist/RegulationNatureValue/generallyBinding>

profil podstawowy

teren rolnictwa z zakazem zabudowy
teren lasu
teren zieleni naturalnej
teren wód
teren komunikacji
teren infrastruktury technicznej

profil dodatkowy

teren elektrowni słonecznej
teren elektrowni geotermalnej
teren zieleni urządzonej

geometria



plan <https://www.gov.pl/zagospodarowanieprzestrzenne/app/AktPlanowaniaPrzestrzennego/PL.ZIPPZP.9556/247401-POG/1POG>

strefa planistyczna PL.ZIPPZP.9556_247401-POG_1POG-9SK_20240712T222215

identyfier <https://www.gov.pl/zagospodarowanieprzestrzenne/app/StrefaPlanistyczna/PL.ZIPPZP.9556/247401-POG/1POG-9SK/20240712T222215>

przestrzen nazw PL.ZIPPZP.9556/247401-POG

lokalny id 1POG-9SK

wersja id 20240712T222215

poczatek wersji obiektu 2024-07-12T22:22:15

nazwa strefa komunikacyjna

oznaczenie 9SK

symbol SK

obowiazuje od 2024-07-13

obowiazuje do obecnie

status w opracowaniu
<https://inspire.ec.europa.eu/codelist/ProcessStepGeneralValue/elaboration>

charakter ustalenia ogólnie wiążące
<https://inspire.ec.europa.eu/codelist/RegulationNatureValue/generallyBinding>

profil podstawowy
teren autostrady
teren drogi ekspresowej
teren drogi głównej ruchu przyspieszonego
teren drogi głównej
teren komunikacji kolejowej i szynowej
teren komunikacji kolei linowej
teren komunikacji wodnej
teren komunikacji lotniczej
teren obsługi komunikacji
teren infrastruktury technicznej

profil dodatkowy
teren drogi zbiorczej
teren usług handlu detalicznego
teren usług gastronomii
teren usług turystyki
teren zieleni urządzonej
teren lasu
teren zieleni naturalnej
teren wód

geometria



plan

<https://www.gov.pl/zagospodarowanieprzestrzenne/app/AktPlanowaniaPrzestrzennego/PL.ZIPPZP.9556/247401-POG/1POG>

strefa planistyczna

PL.ZIPPZP.9556_247401-POG_1POG-9SP_20240712T222215

identyfier

<https://www.gov.pl/zagospodarowanieprzestrzenne/app/StrefaPlanistyczna/PL.ZIPPZP.9556/247401-POG/1POG-9SP/20240712T222215>

przestrzen nazw

PL.ZIPPZP.9556/247401-POG

lokalny id

1POG-9SP

wersja id

20240712T222215

poczatek wersji obiektu

2024-07-12T22:22:15

nazwa

strefa gospodarcza

oznaczenie

9SP

symbol

SP

obowiazuje od

2024-07-13

obowiazuje do

obecnie

status

w opracowaniu
<https://inspire.ec.europa.eu/codelist/ProcessStepGeneralValue/elaboration>

charakter ustalenia

ogólnie wiążące
<https://inspire.ec.europa.eu/codelist/RegulationNatureValue/generallyBinding>

profil podstawowy

teren produkcji
teren komunikacji
teren zieleni urządzonej
teren infrastruktury technicznej

profil dodatkowy

teren usług
teren zieleni naturalnej
teren lasu
teren wód

maksymalna nadziemna intensywnosc zabudowy

4

maksymalny udzial powierzchni zabudowy

70%

maksymalna wysokosc zabudowy

30.0 m

minimalny udzial powierzchni biologicznie czynnej

10%

geometria



plan

<https://www.gov.pl/zagospodarowanieprzestrzenne/app/AktPlanowaniaPrzestrzennego/PL.ZIPPZP.9556/247401-POG/1POG>

strefa planistyczna

PL.ZIPPZP.9556_247401-POG_1POG-9SU_20240712T222215

identyfier

<https://www.gov.pl/zagospodarowanieprzestrzenne/app/StrefaPlanistyczna/PL.ZIPPZP.9556/247401-POG/1POG-9SU/20240712T222215>

przestrzen nazw

PL.ZIPPZP.9556/247401-POG

lokalny id

1POG-9SU

wersja id

20240712T222215

poczatek wersji obiektu

2024-07-12T22:22:15

nazwa

strefa usługowa

oznaczenie

9SU

symbol

SU

obowiazuje od

2024-07-13

obowiazuje do

obecnie

status

w opracowaniu
<https://inspire.ec.europa.eu/codelist/ProcessStepGeneralValue/elaboration>

charakter ustalenia

ogólnie wiążące
<https://inspire.ec.europa.eu/codelist/RegulationNatureValue/generallyBinding>

profil podstawowy

teren usług
teren komunikacji
teren zieleni urządzonej
teren infrastruktury technicznej

profil dodatkowy

teren składów i magazynów
teren zieleni naturalnej
teren lasu
teren wód

maksymalna nadziemna intensywnosc zabudowy

3

maksymalny udzial powierzchni zabudowy

60%

maksymalna wysokosc zabudowy

25.0 m

minimalny udzial powierzchni biologicznie czynnej

30%

geometria



plan

<https://www.gov.pl/zagospodarowanieprzestrzenne/app/AktPlanowaniaPrzestrzennego/PL.ZIPPZP.9556/247401-POG/1POG>

strefa planistyczna

PL.ZIPPZP.9556_247401-POG_1POG-9SW_20240712T222215

identyfier

<https://www.gov.pl/zagospodarowanieprzestrzenne/app/StrefaPlanistyczna/PL.ZIPPZP.9556/247401-POG/1POG-9SW/20240712T222215>

przestrzen nazw

PL.ZIPPZP.9556/247401-POG

lokalny id

1POG-9SW

wersja id

20240712T222215

początek wersji obiektu

2024-07-12T22:22:15

nazwa

strefa wielofunkcyjna z zabudową mieszkaniową wielorodzinną

oznaczenie

9SW

symbol

SW

obowiązuje od

2024-07-13

obowiązuje do

obecnie

status

w opracowaniu
<https://inspire.ec.europa.eu/codelist/ProcessStepGeneralValue/elaboration>

charakter ustalenia

ogólnie wiążące
<https://inspire.ec.europa.eu/codelist/RegulationNatureValue/generallyBinding>

profil podstawowy

teren zabudowy mieszkaniowej wielorodzinnej
teren usług
teren komunikacji
teren zieleni urządzonej
teren infrastruktury technicznej

profil dodatkowy

teren zabudowy mieszkaniowej jednorodzinnej
teren zieleni naturalnej
teren ogrodów działkowych
teren lasu
teren wód

maksymalna nadziemna intensywność zabudowy

3

maksymalny udział powierzchni zabudowy

70%

maksymalna wysokość zabudowy

25.0 m

minimalny udział powierzchni

biologicznie czynnej 30%

geometria



plan <https://www.gov.pl/zagospodarowanieprzestrzenne/app/AktPlanowaniaPrzestrzennego/PL.ZIPPZP.9556/247401-POG/1POG>

strefa planistyczna PL.ZIPPZP.9556_247401-POG_1POG-9SJ_20240712T222215

identfier <https://www.gov.pl/zagospodarowanieprzestrzenne/app/StrefaPlanistyczna/PL.ZIPPZP.9556/247401-POG/1POG-9SJ/20240712T222215>

przestrzen nazw PL.ZIPPZP.9556/247401-POG

lokalny id 1POG-9SJ

wersja id 20240712T222215

początek wersji obiektu 2024-07-12T22:22:15

nazwa strefa wielofunkcyjna z zabudową mieszkaniową jednorodzinną

oznaczenie 9SJ

symbol SJ

obowiązuje od 2024-07-13

obowiązuje do obecnie

status w opracowaniu
<https://inspire.ec.europa.eu/codelist/ProcessStepGeneralValue/elaboration>

charakter ustalenia ogólnie wiążące
<https://inspire.ec.europa.eu/codelist/RegulationNatureValue/generallyBinding>

profil podstawowy teren zabudowy mieszkaniowej jednorodzinnej
teren usług
teren komunikacji
teren zieleni urządzonej
teren infrastruktury technicznej

profil dodatkowy teren zabudowy letniskowej lub rekreacji indywidualnej
teren ogrodów działkowych
teren zieleni naturalnej
teren lasu
teren wód

maksymalna nadziemna intensywnosc zabudowy 1

maksymalny udział powierzchni zabudowy 70%

maksymalna wysokosc zabudowy 15.0 m

minimalny udział powierzchni biologicznie czynnej 30%

geometria



plan <https://www.gov.pl/zagospodarowanieprzestrzenne/app/AktPlanowaniaPrzestrzennego/PL.ZIPPZP.9556/247401-POG/1POG>

strefa planistyczna PL.ZIPPZP.9556_247401-POG_1POG-9SN_20240712T222215

identyfier <https://www.gov.pl/zagospodarowanieprzestrzenne/app/StrefaPlanistyczna/PL.ZIPPZP.9556/247401-POG/1POG-9SN/20240712T222215>

przestrzen nazw PL.ZIPPZP.9556/247401-POG

lokalny id 1POG-9SN

wersja id 20240712T222215

początek wersji obiektu 2024-07-12T22:22:15

nazwa strefa zieleni i rekreacji

oznaczenie 9SN

symbol SN

obowiązuje od 2024-07-13

obowiązuje do obecnie

status w opracowaniu
<https://inspire.ec.europa.eu/codelist/ProcessStepGeneralValue/elaboration>

charakter ustalenia ogólnie wiążące
<https://inspire.ec.europa.eu/codelist/RegulationNatureValue/generallyBinding>

profil podstawowy teren zieleni urządzonej
teren plaży
teren wód
teren komunikacji
teren infrastruktury technicznej

profil dodatkowy teren ogrodów działkowych
teren zieleni naturalnej

minimalny udział powierzchni biologicznie czynnej 50%

geometria



plan <https://www.gov.pl/zagospodarowanieprzestrzenne/app/AktPlanowaniaPrzestrzennego/PL.ZIPPZP.9556/247401-POG/1POG>

strefa planistyczna PL.ZIPPZP.9556_247401-POG_1POG-9SO_20240712T222215

identyfier <https://www.gov.pl/zagospodarowanieprzestrzenne/app/StrefaPlanistyczna/PL.ZIPPZP.9556/247401-POG/1POG-9SO/20240712T222215>

przestrzen nazw PL.ZIPPZP.9556/247401-POG

lokalny id 1POG-9SO

wersja id 20240712T222215

poczatek wersji obiektu 2024-07-12T22:22:15

nazwa strefa otwarta

oznaczenie 9SO

symbol SO

obowiazuje od 2024-07-13

obowiazuje do obecnie

status w opracowaniu
<https://inspire.ec.europa.eu/codelist/ProcessStepGeneralValue/elaboration>

charakter ustalenia ogólnie wiążące
<https://inspire.ec.europa.eu/codelist/RegulationNatureValue/generallyBinding>

profil podstawowy teren rolnictwa z zakazem zabudowy
teren lasu
teren zieleni naturalnej
teren wód
teren komunikacji
teren infrastruktury technicznej

profil dodatkowy teren elektrowni słonecznej
teren elektrowni geotermalnej
teren zieleni urządzonej

geometria



plan <https://www.gov.pl/zagospodarowanieprzestrzenne/app/AktPlanowaniaPrzestrzennego/PL.ZIPPZP.9556/247401-POG/1POG>

strefa planistyczna PL.ZIPPZP.9556_247401-POG_1POG-9SC_20240712T222215

identyfier <https://www.gov.pl/zagospodarowanieprzestrzenne/app/StrefaPlanistyczna/PL.ZIPPZP.9556/247401-POG/1POG-9SC/20240712T222215>

przestrzen nazw PL.ZIPPZP.9556/247401-POG

lokalny id 1POG-9SC

wersja id 20240712T222215

poczatek wersji obiektu 2024-07-12T22:22:15

nazwa strefa cmentarzy

oznaczenie 9SC

symbol SC

obowiazuje od 2024-07-13

obowiazuje do obecnie

status w opracowaniu
<https://inspire.ec.europa.eu/codelist/ProcessStepGeneralValue/elaboration>

charakter ustalenia ogólnie wiążące
<https://inspire.ec.europa.eu/codelist/RegulationNatureValue/generallyBinding>

profil podstawowy teren cmentarza
teren komunikacji
teren zieleni urządzonej
teren infrastruktury technicznej

profil dodatkowy teren usług kultu religijnego
teren usług handlu detalicznego
teren zieleni naturalnej
teren lasu
teren wód

minimalny udział powierzchni biologicznie czynnej 30%

geometria



plan <https://www.gov.pl/zagospodarowanieprzestrzenne/app/AktPlanowaniaPrzestrzennego/PL.ZIPPZP.9556/247401-POG/1POG>

strefa planistyczna PL.ZIPPZP.9556_247401-POG_1POG-10SK_20240712T222215

identyfier <https://www.gov.pl/zagospodarowanieprzestrzenne/app/StrefaPlanistyczna/PL.ZIPPZP.9556/247401-POG/1POG-10SK/20240712T222215>

przestrzen nazw PL.ZIPPZP.9556/247401-POG

lokalny id 1POG-10SK

wersja id 20240712T222215

poczatek wersji obiektu 2024-07-12T22:22:15

nazwa strefa komunikacyjna

oznaczenie 10SK

symbol SK

obowiazuje od 2024-07-13

obowiazuje do obecnie

status w opracowaniu
<https://inspire.ec.europa.eu/codelist/ProcessStepGeneralValue/elaboration>

charakter ustalenia ogólnie wiążące
<https://inspire.ec.europa.eu/codelist/RegulationNatureValue/generallyBinding>

profil podstawowy teren autostrady
teren drogi ekspresowej
teren drogi głównej ruchu przyspieszonego
teren drogi głównej
teren komunikacji kolejowej i szynowej
teren komunikacji kolei linowej
teren komunikacji wodnej
teren komunikacji lotniczej
teren obsługi komunikacji
teren infrastruktury technicznej

profil dodatkowy teren drogi zbiorczej
teren usług handlu detalicznego
teren usług gastronomii
teren usług turystyki
teren zieleni urządzonej
teren lasu
teren zieleni naturalnej
teren wód

geometria



plan

<https://www.gov.pl/zagospodarowanieprzestrzenne/app/AktPlanowaniaPrzestrzennego/PL.ZIPPZP.9556/247401-POG/1POG>

strefa planistyczna

PL.ZIPPZP.9556_247401-POG_1POG-10SN_20240712T222215

identyfier

<https://www.gov.pl/zagospodarowanieprzestrzenne/app/StrefaPlanistyczna/PL.ZIPPZP.9556/247401-POG/1POG-10SN/20240712T222215>

przestrzen nazw

PL.ZIPPZP.9556/247401-POG

lokalny id

1POG-10SN

wersja id

20240712T222215

poczatek wersji obiektu

2024-07-12T22:22:15

nazwa

strefa zieleni i rekreacji

oznaczenie

10SN

symbol

SN

obowiazuje od

2024-07-13

obowiazuje do

obecnie

status

w opracowaniu
<https://inspire.ec.europa.eu/codelist/ProcessStepGeneralValue/elaboration>

charakter ustalenia

ogólnie wiążące
<https://inspire.ec.europa.eu/codelist/RegulationNatureValue/generallyBinding>

profil podstawowy

teren zieleni urządzonej
teren plaży
teren wód
teren komunikacji
teren infrastruktury technicznej

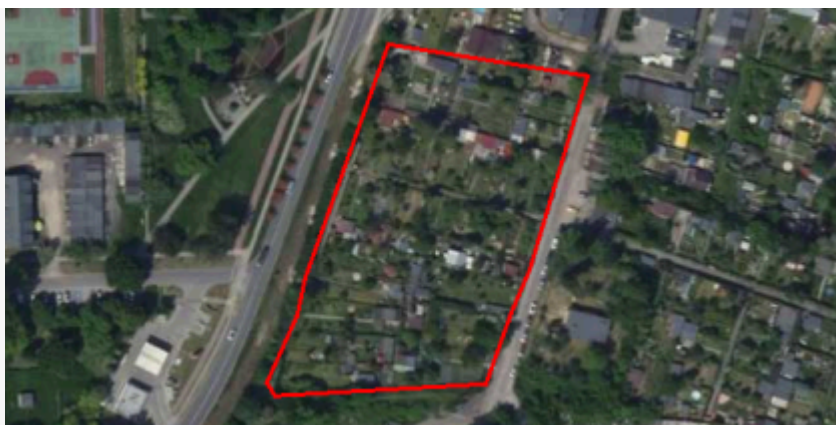
profil dodatkowy

teren ogrodów działkowych
teren zieleni naturalnej

minimalny udział powierzchni biologicznie czynnej

50%

geometria



plan <https://www.gov.pl/zagospodarowanieprzestrzenne/app/AktPlanowaniaPrzestrzennego/PL.ZIPPZP.9556/247401-POG/1POG>

strefa planistyczna PL.ZIPPZP.9556_247401-POG_1POG-10SU_20240712T222215

identyfier <https://www.gov.pl/zagospodarowanieprzestrzenne/app/StrefaPlanistyczna/PL.ZIPPZP.9556/247401-POG/1POG-10SU/20240712T222215>

przestrzen nazw PL.ZIPPZP.9556/247401-POG

lokalny id 1POG-10SU

wersja id 20240712T222215

początek wersji obiektu 2024-07-12T22:22:15

nazwa strefa usługowa

oznaczenie 10SU

symbol SU

obowiązuje od 2024-07-13

obowiązuje do obecnie

status w opracowaniu
<https://inspire.ec.europa.eu/codelist/ProcessStepGeneralValue/elaboration>

charakter ustalenia ogólnie wiążące
<https://inspire.ec.europa.eu/codelist/RegulationNatureValue/generallyBinding>

profil podstawowy teren usług
teren komunikacji
teren zieleni urządzonej
teren infrastruktury technicznej

profil dodatkowy teren zieleni naturalnej
teren lasu
teren wód


maksymalna nadziemna intensywność zabudowy 3

maksymalny udział powierzchni zabudowy 60%

maksymalna wysokość zabudowy 25.0 m

minimalny udział powierzchni biologicznie czynnej 30%

geometria



plan <https://www.gov.pl/zagospodarowanieprzestrzenne/app/AktPlanowaniaPrzestrzennego/PL.ZIPPZP.9556/247401-POG/1POG>

strefa planistyczna PL.ZIPPZP.9556_247401-POG_1POG-10SW_20240712T222215

identyfier <https://www.gov.pl/zagospodarowanieprzestrzenne/app/StrefaPlanistyczna/PL.ZIPPZP.9556/247401-POG/1POG-10SW/20240712T222215>

przestrzen nazw PL.ZIPPZP.9556/247401-POG

lokalny id 1POG-10SW

wersja id 20240712T222215

początek wersji obiektu 2024-07-12T22:22:15

nazwa strefa wielofunkcyjna z zabudową mieszkaniową wielorodzinną

oznaczenie 10SW

symbol SW

obowiązuje od 2024-07-13

obowiązuje do obecnie

status w opracowaniu
<https://inspire.ec.europa.eu/codelist/ProcessStepGeneralValue/elaboration>

charakter ustalenia ogólnie wiążące
<https://inspire.ec.europa.eu/codelist/RegulationNatureValue/generallyBinding>

profil podstawowy teren zabudowy mieszkaniowej wielorodzinnej
teren usług
teren komunikacji
teren zieleni urządzonej
teren infrastruktury technicznej

profil dodatkowy teren zieleni naturalnej
teren ogrodów działkowych
teren lasu
teren wód

maksymalna nadziemna intensywność zabudowy 3

maksymalny udział powierzchni zabudowy 70%

maksymalna wysokość zabudowy 30.0 m

minimalny udział powierzchni biologicznie czynnej 30%

geometria



plan

<https://www.gov.pl/zagospodarowanieprzestrzenne/app/AktPlanowaniaPrzestrzennego/PL.ZIPPZP.9556/247401-POG/1POG>

strefa planistyczna

PL.ZIPPZP.9556_247401-POG_1POG-10SP_20240712T222215

identyfier

<https://www.gov.pl/zagospodarowanieprzestrzenne/app/StrefaPlanistyczna/PL.ZIPPZP.9556/247401-POG/1POG-10SP/20240712T222215>

przestrzen nazw

PL.ZIPPZP.9556/247401-POG

lokalny id

1POG-10SP

wersja id

20240712T222215

początek wersji obiektu

2024-07-12T22:22:15

nazwa

strefa gospodarcza

oznaczenie

10SP

symbol

SP

obowiązuje od

2024-07-13

obowiązuje do

obecnie

status

w opracowaniu
<https://inspire.ec.europa.eu/codelist/ProcessStepGeneralValue/elaboration>

charakter ustalenia

ogólnie wiążące
<https://inspire.ec.europa.eu/codelist/RegulationNatureValue/generallyBinding>

profil podstawowy

teren produkcji
teren komunikacji
teren zieleni urządzonej
teren infrastruktury technicznej

profil dodatkowy

teren usług
teren zieleni naturalnej
teren lasu
teren wód

maksymalna nadziemna intensywność zabudowy

4

maksymalny udział powierzchni zabudowy

80%

maksymalna wysokość zabudowy

30.0 m

minimalny udział powierzchni biologicznie czynnej

20%

geometria



plan

<https://www.gov.pl/zagospodarowanieprzestrzenne/app/AktPlanowaniaPrzestrzennego/PL.ZIPPZP.9556/247401-POG/1POG>

strefa planistyczna

PL.ZIPPZP.9556_247401-POG_1POG-10SJ_20240712T222215

identyfier

<https://www.gov.pl/zagospodarowanieprzestrzenne/app/StrefaPlanistyczna/PL.ZIPPZP.9556/247401-POG/1POG-10SJ/20240712T222215>

przestrzen nazw

PL.ZIPPZP.9556/247401-POG

lokalny id

1POG-10SJ

wersja id

20240712T222215

początek wersji obiektu

2024-07-12T22:22:15

nazwa

strefa wielofunkcyjna z zabudową mieszkaniową jednorodzinną

oznaczenie

10SJ

symbol

SJ

obowiązuje od

2024-07-13

obowiązuje do

obecnie

status

w opracowaniu
<https://inspire.ec.europa.eu/codelist/ProcessStepGeneralValue/elaboration>

charakter ustalenia

ogólnie wiążące
<https://inspire.ec.europa.eu/codelist/RegulationNatureValue/generallyBinding>

profil podstawowy

teren zabudowy mieszkaniowej jednorodzinnej
teren usług
teren komunikacji
teren zieleni urządzonej
teren infrastruktury technicznej

profil dodatkowy

teren zabudowy letniskowej lub rekreacji indywidualnej
teren ogrodów działkowych
teren zieleni naturalnej
teren lasu
teren wód

maksymalna nadziemna intensywność zabudowy

1.2

maksymalny udział powierzchni zabudowy

70%

maksymalna wysokość zabudowy

12.0 m

minimalny udział powierzchni

biologicznie czynnej 30%

geometria



plan

<https://www.gov.pl/zagospodarowanieprzestrzenne/app/AktPlanowaniaPrzestrzennego/PL.ZIPPZP.9556/247401-POG/1POG>

strefa planistyczna

PL.ZIPPZP.9556_247401-POG_1POG-10SO_20240712T222215

identyfier

<https://www.gov.pl/zagospodarowanieprzestrzenne/app/StrefaPlanistyczna/PL.ZIPPZP.9556/247401-POG/1POG-10SO/20240712T222215>

przestrzen nazw

PL.ZIPPZP.9556/247401-POG

lokalny id

1POG-10SO

wersja id

20240712T222215

początek wersji obiektu

2024-07-12T22:22:15

nazwa

strefa otwarta

oznaczenie

10SO

symbol

SO

obowiązuje od

2024-07-13

obowiązuje do

obecnie

status

w opracowaniu
<https://inspire.ec.europa.eu/codelist/ProcessStepGeneralValue/elaboration>

charakter ustalenia

ogólnie wiążące
<https://inspire.ec.europa.eu/codelist/RegulationNatureValue/generallyBinding>

profil podstawowy

teren rolnictwa z zakazem zabudowy
teren lasu
teren zieleni naturalnej
teren wód
teren komunikacji
teren infrastruktury technicznej

profil dodatkowy

teren elektrowni słonecznej
teren elektrowni geotermalnej
teren zieleni urządzonej

geometria



plan <https://www.gov.pl/zagospodarowanieprzestrzenne/app/AktPlanowaniaPrzestrzennego/PL.ZIPPZP.9556/247401-POG/1POG>

strefa planistyczna PL.ZIPPZP.9556_247401-POG_1POG-11SK_20240712T222215

identyfier <https://www.gov.pl/zagospodarowanieprzestrzenne/app/StrefaPlanistyczna/PL.ZIPPZP.9556/247401-POG/1POG-11SK/20240712T222215>

przestrzen nazw PL.ZIPPZP.9556/247401-POG

lokalny id 1POG-11SK

wersja id 20240712T222215

poczatek wersji obiektu 2024-07-12T22:22:15

nazwa strefa komunikacyjna

oznaczenie 11SK

symbol SK

obowiazuje od 2024-07-13

obowiazuje do obecnie

status w opracowaniu
<https://inspire.ec.europa.eu/codelist/ProcessStepGeneralValue/elaboration>

charakter ustalenia ogólnie wiążące
<https://inspire.ec.europa.eu/codelist/RegulationNatureValue/generallyBinding>

profil podstawowy
teren autostrady
teren drogi ekspresowej
teren drogi głównej ruchu przyspieszonego
teren drogi głównej
teren komunikacji kolejowej i szynowej
teren komunikacji kolei linowej
teren komunikacji wodnej
teren komunikacji lotniczej
teren obsługi komunikacji
teren infrastruktury technicznej

profil dodatkowy
teren drogi zbiorczej
teren usług handlu detalicznego
teren usług gastronomii
teren usług turystyki
teren zieleni urządzonej
teren lasu
teren zieleni naturalnej
teren wód

geometria



plan

<https://www.gov.pl/zagospodarowanieprzestrzenne/app/AktPlanowaniaPrzestrzennego/PL.ZIPPZP.9556/247401-POG/1POG>

strefa planistyczna

PL.ZIPPZP.9556_247401-POG_1POG-11SU_20240712T222215

identyfier

<https://www.gov.pl/zagospodarowanieprzestrzenne/app/StrefaPlanistyczna/PL.ZIPPZP.9556/247401-POG/1POG-11SU/20240712T222215>

przestrzen nazw

PL.ZIPPZP.9556/247401-POG

lokalny id

1POG-11SU

wersja id

20240712T222215

początek wersji obiektu

2024-07-12T22:22:15

nazwa

strefa usługowa

oznaczenie

11SU

symbol

SU

obowiązuje od

2024-07-13

obowiązuje do

obecnie

status

w opracowaniu
<https://inspire.ec.europa.eu/codelist/ProcessStepGeneralValue/elaboration>

charakter ustalenia

ogólnie wiążące
<https://inspire.ec.europa.eu/codelist/RegulationNatureValue/generallyBinding>

profil podstawowy

teren usług
teren komunikacji
teren zieleni urządzonej
teren infrastruktury technicznej

profil dodatkowy

teren zieleni naturalnej
teren lasu
teren wód

maksymalna nadziemna intensywność zabudowy

3

maksymalny udział powierzchni zabudowy

60%

maksymalna wysokość zabudowy

25.0 m

minimalny udział powierzchni biologicznie czynnej

30%

geometria



plan

<https://www.gov.pl/zagospodarowanieprzestrzenne/app/AktPlanowaniaPrzestrzennego/PL.ZIPPZP.9556/247401-POG/1POG>

strefa planistyczna

PL.ZIPPZP.9556_247401-POG_1POG-11SW_20240712T222215

identyfier

<https://www.gov.pl/zagospodarowanieprzestrzenne/app/StrefaPlanistyczna/PL.ZIPPZP.9556/247401-POG/1POG-11SW/20240712T222215>

przestrzen nazw

PL.ZIPPZP.9556/247401-POG

lokalny id

1POG-11SW

wersja id

20240712T222215

początek wersji obiektu

2024-07-12T22:22:15

nazwa

strefa wielofunkcyjna z zabudową mieszkaniową wielorodzinną

oznaczenie

11SW

symbol

SW

obowiązuje od

2024-07-13

obowiązuje do

obecnie

status

w opracowaniu
<https://inspire.ec.europa.eu/codelist/ProcessStepGeneralValue/elaboration>

charakter ustalenia

ogólnie wiążące
<https://inspire.ec.europa.eu/codelist/RegulationNatureValue/generallyBinding>

profil podstawowy

teren zabudowy mieszkaniowej wielorodzinnej
teren usług
teren komunikacji
teren zieleni urządzonej
teren infrastruktury technicznej

profil dodatkowy

teren zieleni naturalnej
teren ogrodów działkowych
teren lasu
teren wód

maksymalna nadziemna intensywnosc zabudowy

3

maksymalny udział powierzchni zabudowy

70%

maksymalna wysokosc zabudowy

25.0 m

minimalny udział powierzchni biologicznie czynnej

30%

geometria



plan

<https://www.gov.pl/zagospodarowanieprzestrzenne/app/AktPlanowaniaPrzestrzennego/PL.ZIPPZP.9556/247401-POG/1POG>

strefa planistyczna

PL.ZIPPZP.9556_247401-POG_1POG-11SN_20240712T222215

identyfier

<https://www.gov.pl/zagospodarowanieprzestrzenne/app/StrefaPlanistyczna/PL.ZIPPZP.9556/247401-POG/1POG-11SN/20240712T222215>

przestrzen nazw

PL.ZIPPZP.9556/247401-POG

lokalny id

1POG-11SN

wersja id

20240712T222215

początek wersji obiektu

2024-07-12T22:22:15

nazwa

strefa zieleni i rekreacji

oznaczenie

11SN

symbol

SN

obowiązuje od

2024-07-13

obowiązuje do

obecnie

status

w opracowaniu
<https://inspire.ec.europa.eu/codelist/ProcessStepGeneralValue/elaboration>

charakter ustalenia

ogólnie wiążące
<https://inspire.ec.europa.eu/codelist/RegulationNatureValue/generallyBinding>

profil podstawowy

teren zieleni urządzonej
teren plaży
teren wód
teren komunikacji
teren infrastruktury technicznej

profil dodatkowy

teren ogrodów działkowych
teren zieleni naturalnej

minimalny udział powierzchni biologicznie czynnej

50%

geometria



plan <https://www.gov.pl/zagospodarowanieprzestrzenne/app/AktPlanowaniaPrzestrzennego/PL.ZIPPZP.9556/247401-POG/1POG>

strefa planistyczna PL.ZIPPZP.9556_247401-POG_1POG-11SJ_20240712T222215

identyfier <https://www.gov.pl/zagospodarowanieprzestrzenne/app/StrefaPlanistyczna/PL.ZIPPZP.9556/247401-POG/1POG-11SJ/20240712T222215>

przestrzen nazw PL.ZIPPZP.9556/247401-POG

lokalny id 1POG-11SJ

wersja id 20240712T222215

początek wersji obiektu 2024-07-12T22:22:15

nazwa strefa wielofunkcyjna z zabudową mieszkaniową jednorodzinną

oznaczenie 11SJ

symbol SJ

obowiązuje od 2024-07-13

obowiązuje do obecnie

status w opracowaniu
<https://inspire.ec.europa.eu/codelist/ProcessStepGeneralValue/elaboration>

charakter ustalenia ogólnie wiążące
<https://inspire.ec.europa.eu/codelist/RegulationNatureValue/generallyBinding>

profil podstawowy teren zabudowy mieszkaniowej jednorodzinnej
teren usług
teren komunikacji
teren zieleni urządzonej
teren infrastruktury technicznej

profil dodatkowy teren zabudowy letniskowej lub rekreacji indywidualnej
teren ogrodów działkowych
teren zieleni naturalnej
teren lasu
teren wód

maksymalna nadziemna intensywność zabudowy 1

maksymalny udział powierzchni zabudowy 70%

maksymalna wysokość zabudowy 15.0 m

minimalny udział powierzchni

biologicznie czynnej 30%

geometria



plan

<https://www.gov.pl/zagospodarowanieprzestrzenne/app/AktPlanowaniaPrzestrzennego/PL.ZIPPZP.9556/247401-POG/1POG>

strefa planistyczna

PL.ZIPPZP.9556_247401-POG_1POG-11SP_20240712T222215

identyfier

<https://www.gov.pl/zagospodarowanieprzestrzenne/app/StrefaPlanistyczna/PL.ZIPPZP.9556/247401-POG/1POG-11SP/20240712T222215>

przestrzen nazw

PL.ZIPPZP.9556/247401-POG

lokalny id

1POG-11SP

wersja id

20240712T222215

początek wersji obiektu

2024-07-12T22:22:15

nazwa

strefa gospodarcza

oznaczenie

11SP

symbol

SP

obowiązuje od

2024-07-13

obowiązuje do

obecnie

status

w opracowaniu
<https://inspire.ec.europa.eu/codelist/ProcessStepGeneralValue/elaboration>

charakter ustalenia

ogólnie wiążące
<https://inspire.ec.europa.eu/codelist/RegulationNatureValue/generallyBinding>

profil podstawowy

teren produkcji
teren komunikacji
teren zieleni urządzonej
teren infrastruktury technicznej

profil dodatkowy

teren usług
teren zieleni naturalnej
teren lasu
teren wód

maksymalna nadziemna intensywność zabudowy

4

maksymalny udział powierzchni zabudowy

80%

maksymalna wysokość zabudowy

20.0 m

minimalny udział powierzchni

biologicznie czynnej 10%

geometria



plan

<https://www.gov.pl/zagospodarowanieprzestrzenne/app/AktPlanowaniaPrzestrzennego/PL.ZIPPZP.9556/247401-POG/1POG>

strefa planistyczna

PL.ZIPPZP.9556_247401-POG_1POG-11SO_20240712T222215

identyfier

<https://www.gov.pl/zagospodarowanieprzestrzenne/app/StrefaPlanistyczna/PL.ZIPPZP.9556/247401-POG/1POG-11SO/20240712T222215>

przestrzen nazw

PL.ZIPPZP.9556/247401-POG

lokalny id

1POG-11SO

wersja id

20240712T222215

początek wersji obiektu

2024-07-12T22:22:15

nazwa

strefa otwarta

oznaczenie

11SO

symbol

SO

obowiązuje od

2024-07-13

obowiązuje do

obecnie

status

w opracowaniu
<https://inspire.ec.europa.eu/codelist/ProcessStepGeneralValue/elaboration>

charakter ustalenia

ogólnie wiążące
<https://inspire.ec.europa.eu/codelist/RegulationNatureValue/generallyBinding>

profil podstawowy

teren rolnictwa z zakazem zabudowy
teren lasu
teren zieleni naturalnej
teren wód
teren komunikacji
teren infrastruktury technicznej

profil dodatkowy

teren elektrowni słonecznej
teren elektrowni geotermalnej
teren zieleni urządzonej

geometria



plan <https://www.gov.pl/zagospodarowanieprzestrzenne/app/AktPlanowaniaPrzestrzennego/PL.ZIPPZP.9556/247401-POG/1POG>

strefa planistyczna PL.ZIPPZP.9556_247401-POG_1POG-12SJ_20240712T222215

identyfier <https://www.gov.pl/zagospodarowanieprzestrzenne/app/StrefaPlanistyczna/PL.ZIPPZP.9556/247401-POG/1POG-12SJ/20240712T222215>

przestrzen nazw PL.ZIPPZP.9556/247401-POG

lokalny id 1POG-12SJ

wersja id 20240712T222215

początek wersji obiektu 2024-07-12T22:22:15

nazwa strefa wielofunkcyjna z zabudową mieszkaniową jednorodzinną

oznaczenie 12SJ

symbol SJ

obowiązuje od 2024-07-13

obowiązuje do obecnie

status w opracowaniu
<https://inspire.ec.europa.eu/codelist/ProcessStepGeneralValue/elaboration>

charakter ustalenia ogólnie wiążące
<https://inspire.ec.europa.eu/codelist/RegulationNatureValue/generallyBinding>

profil podstawowy teren zabudowy mieszkaniowej jednorodzinnej
teren usług
teren komunikacji
teren zieleni urządzonej
teren infrastruktury technicznej

profil dodatkowy teren zabudowy letniskowej lub rekreacji indywidualnej
teren ogrodów działkowych
teren zieleni naturalnej
teren lasu
teren wód

maksymalna nadziemna intensywność zabudowy 2

maksymalny udział powierzchni zabudowy 70%

maksymalna wysokość zabudowy 15.0 m

minimalny udział powierzchni

biologicznie czynnej 30%

geometria



plan <https://www.gov.pl/zagospodarowanieprzestrzenne/app/AktPlanowaniaPrzestrzennego/PL.ZIPPZP.9556/247401-POG/1POG>

strefa planistyczna PL.ZIPPZP.9556_247401-POG_1POG-12SN_20240712T222215

identyfier <https://www.gov.pl/zagospodarowanieprzestrzenne/app/StrefaPlanistyczna/PL.ZIPPZP.9556/247401-POG/1POG-12SN/20240712T222215>

przestrzen nazw PL.ZIPPZP.9556/247401-POG

lokalny id 1POG-12SN

wersja id 20240712T222215

początek wersji obiektu 2024-07-12T22:22:15

nazwa strefa zieleni i rekreacji

oznaczenie 12SN

symbol SN

obowiązuje od 2024-07-13

obowiązuje do obecnie

status w opracowaniu
<https://inspire.ec.europa.eu/codelist/ProcessStepGeneralValue/elaboration>

charakter ustalenia ogólnie wiążące
<https://inspire.ec.europa.eu/codelist/RegulationNatureValue/generallyBinding>

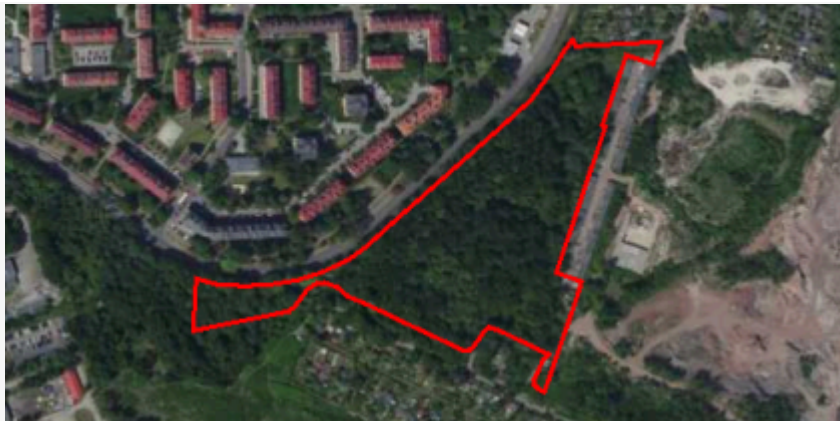
profil podstawowy teren zieleni urządzonej
teren plaży
teren wód
teren komunikacji
teren infrastruktury technicznej

profil dodatkowy teren usług sportu i rekreacji
teren usług kultury i rozrywki
teren usług handlu detalicznego
teren usług gastronomii
teren usług turystyki
teren usług nauki
teren usług edukacji
teren usług zdrowia i pomocy społecznej
teren ogrodów działkowych
teren zieleni naturalnej

minimalny udział powierzchni

biologicznie czynnej 50%

geometria



plan

<https://www.gov.pl/zagospodarowanieprzestrzenne/app/AktPlanowaniaPrzestrzennego/PL.ZIPPZP.9556/247401-POG/1POG>

strefa planistyczna

PL.ZIPPZP.9556_247401-POG_1POG-12SO_20240712T222215

identyfier

<https://www.gov.pl/zagospodarowanieprzestrzenne/app/StrefaPlanistyczna/PL.ZIPPZP.9556/247401-POG/1POG-12SO/20240712T222215>

przestrzen nazw

PL.ZIPPZP.9556/247401-POG

lokalny id

1POG-12SO

wersja id

20240712T222215

początek wersji obiektu

2024-07-12T22:22:15

nazwa

strefa otwarta

oznaczenie

12SO

symbol

SO

obowiązuje od

2024-07-13

obowiązuje do

obecnie

status

w opracowaniu
<https://inspire.ec.europa.eu/codelist/ProcessStepGeneralValue/elaboration>

charakter ustalenia

ogólnie wiążące
<https://inspire.ec.europa.eu/codelist/RegulationNatureValue/generallyBinding>

profil podstawowy

teren rolnictwa z zakazem zabudowy
teren lasu
teren zieleni naturalnej
teren wód
teren komunikacji
teren infrastruktury technicznej

profil dodatkowy

teren elektrowni słonecznej
teren elektrowni geotermalnej
teren zieleni urządzonej

geometria



plan <https://www.gov.pl/zagospodarowanieprzestrzenne/app/AktPlanowaniaPrzestrzennego/PL.ZIPPZP.9556/247401-POG/1POG>

strefa planistyczna PL.ZIPPZP.9556_247401-POG_1POG-12SU_20240712T222215

identyfier <https://www.gov.pl/zagospodarowanieprzestrzenne/app/StrefaPlanistyczna/PL.ZIPPZP.9556/247401-POG/1POG-12SU/20240712T222215>

przestrzen nazw PL.ZIPPZP.9556/247401-POG

lokalny id 1POG-12SU

wersja id 20240712T222215

poczatek wersji obiektu 2024-07-12T22:22:15

nazwa strefa usługowa

oznaczenie 12SU

symbol SU

obowiazuje od 2024-07-13

obowiazuje do obecnie

status w opracowaniu
<https://inspire.ec.europa.eu/codelist/ProcessStepGeneralValue/elaboration>

charakter ustalenia ogólnie wiążące
<https://inspire.ec.europa.eu/codelist/RegulationNatureValue/generallyBinding>

profil podstawowy teren usług
teren komunikacji
teren zieleni urządzonej
teren infrastruktury technicznej

profil dodatkowy teren zieleni naturalnej
teren lasu
teren wód

maksymalna nadziemna intensywnosc zabudowy 3

maksymalny udzial powierzchni zabudowy 60%

maksymalna wysokosc zabudowy 25.0 m

minimalny udzial powierzchni biologicznie czynnej 30%

geometria



plan

<https://www.gov.pl/zagospodarowanieprzestrzenne/app/AktPlanowaniaPrzestrzennego/PL.ZIPPZP.9556/247401-POG/1POG>

strefa planistyczna

PL.ZIPPZP.9556_247401-POG_1POG-12SW_20240712T222215

identyfier

<https://www.gov.pl/zagospodarowanieprzestrzenne/app/StrefaPlanistyczna/PL.ZIPPZP.9556/247401-POG/1POG-12SW/20240712T222215>

przestrzen nazw

PL.ZIPPZP.9556/247401-POG

lokalny id

1POG-12SW

wersja id

20240712T222215

początek wersji obiektu

2024-07-12T22:22:15

nazwa

strefa wielofunkcyjna z zabudową mieszkaniową wielorodzinną

oznaczenie

12SW

symbol

SW

obowiązuje od

2024-07-13

obowiązuje do

obecnie

status

w opracowaniu
<https://inspire.ec.europa.eu/codelist/ProcessStepGeneralValue/elaboration>

charakter ustalenia

ogólnie wiążące
<https://inspire.ec.europa.eu/codelist/RegulationNatureValue/generallyBinding>

profil podstawowy

teren zabudowy mieszkaniowej wielorodzinnej
teren usług
teren komunikacji
teren zieleni urządzonej
teren infrastruktury technicznej

profil dodatkowy

teren zieleni naturalnej
teren ogrodów działkowych
teren lasu
teren wód

maksymalna nadziemna intensywnosc zabudowy

2.5

maksymalny udział powierzchni zabudowy

70%

maksymalna wysokosc zabudowy

25.0 m

minimalny udział powierzchni biologicznie czynnej

30%

geometria



plan

<https://www.gov.pl/zagospodarowanieprzestrzenne/app/AktPlanowaniaPrzestrzennego/PL.ZIPPZP.9556/247401-POG/1POG>

strefa planistyczna

PL.ZIPPZP.9556_247401-POG_1POG-12SP_20240712T222215

identyfier

<https://www.gov.pl/zagospodarowanieprzestrzenne/app/StrefaPlanistyczna/PL.ZIPPZP.9556/247401-POG/1POG-12SP/20240712T222215>

przestrzen nazw

PL.ZIPPZP.9556/247401-POG

lokalny id

1POG-12SP

wersja id

20240712T222215

początek wersji obiektu

2024-07-12T22:22:15

nazwa

strefa gospodarcza

oznaczenie

12SP

symbol

SP

obowiązuje od

2024-07-13

obowiązuje do

obecnie

status

w opracowaniu
<https://inspire.ec.europa.eu/codelist/ProcessStepGeneralValue/elaboration>

charakter ustalenia

ogólnie wiążące
<https://inspire.ec.europa.eu/codelist/RegulationNatureValue/generallyBinding>

profil podstawowy

teren produkcji
teren komunikacji
teren zieleni urządzonej
teren infrastruktury technicznej

profil dodatkowy

teren usług
teren zieleni naturalnej
teren lasu
teren wód

maksymalna nadziemna intensywność zabudowy

4

maksymalny udział powierzchni zabudowy

80%

maksymalna wysokość zabudowy

25.0 m

minimalny udział powierzchni biologicznie czynnej

10%

geometria



plan

<https://www.gov.pl/zagospodarowanieprzestrzenne/app/AktPlanowaniaPrzestrzennego/PL.ZIPPZP.9556/247401-POG/1POG>

strefa planistyczna

PL.ZIPPZP.9556_247401-POG_1POG-12SK_20240712T222215

identyfier

<https://www.gov.pl/zagospodarowanieprzestrzenne/app/StrefaPlanistyczna/PL.ZIPPZP.9556/247401-POG/1POG-12SK/20240712T222215>

przestrzen nazw

PL.ZIPPZP.9556/247401-POG

lokalny id

1POG-12SK

wersja id

20240712T222215

początek wersji obiektu

2024-07-12T22:22:15

nazwa

strefa komunikacyjna

oznaczenie

12SK

symbol

SK

obowiązuje od

2024-07-13

obowiązuje do

obecnie

status

w opracowaniu
<https://inspire.ec.europa.eu/codelist/ProcessStepGeneralValue/elaboration>

charakter ustalenia

ogólnie wiążące
<https://inspire.ec.europa.eu/codelist/RegulationNatureValue/generallyBinding>

profil podstawowy

teren autostrady
teren drogi ekspresowej
teren drogi głównej ruchu przyspieszonego
teren drogi głównej
teren komunikacji kolejowej i szynowej
teren komunikacji kolei linowej
teren komunikacji wodnej
teren komunikacji lotniczej
teren obsługi komunikacji
teren infrastruktury technicznej

profil dodatkowy

teren drogi zbiorczej
teren usług handlu detalicznego
teren usług gastronomii
teren usług turystyki
teren zieleni urządzonej
teren lasu
teren zieleni naturalnej
teren wód

geometria



plan

<https://www.gov.pl/zagospodarowanieprzestrzenne/app/AktPlanowaniaPrzestrzennego/PL.ZIPPZP.9556/247401-POG/1POG>

strefa planistyczna

PL.ZIPPZP.9556_247401-POG_1POG-13SJ_20240712T222215

identyfier

<https://www.gov.pl/zagospodarowanieprzestrzenne/app/StrefaPlanistyczna/PL.ZIPPZP.9556/247401-POG/1POG-13SJ/20240712T222215>

przestrzen nazw

PL.ZIPPZP.9556/247401-POG

lokalny id

1POG-13SJ

wersja id

20240712T222215

początek wersji obiektu

2024-07-12T22:22:15

nazwa

strefa wielofunkcyjna z zabudową mieszkaniową jednorodzinną

oznaczenie

13SJ

symbol

SJ

obowiązuje od

2024-07-13

obowiązuje do

obecnie

status

w opracowaniu
<https://inspire.ec.europa.eu/codelist/ProcessStepGeneralValue/elaboration>

charakter ustalenia

ogólnie wiążące
<https://inspire.ec.europa.eu/codelist/RegulationNatureValue/generallyBinding>

profil podstawowy

teren zabudowy mieszkaniowej jednorodzinnej
teren usług
teren komunikacji
teren zieleni urządzonej
teren infrastruktury technicznej

profil dodatkowy

teren zabudowy letniskowej lub rekreacji indywidualnej
teren ogrodów działkowych
teren zieleni naturalnej
teren lasu
teren wód

maksymalna nadziemna intensywność zabudowy

1

maksymalny udział powierzchni zabudowy

50%

maksymalna wysokość zabudowy

15.0 m

minimalny udział powierzchni

biologicznie czynnej 40%

geometria



plan

<https://www.gov.pl/zagospodarowanieprzestrzenne/app/AktPlanowaniaPrzestrzennego/PL.ZIPPZP.9556/247401-POG/1POG>

strefa planistyczna

PL.ZIPPZP.9556_247401-POG_1POG-13SK_20240712T222215

identyfier

<https://www.gov.pl/zagospodarowanieprzestrzenne/app/StrefaPlanistyczna/PL.ZIPPZP.9556/247401-POG/1POG-13SK/20240712T222215>

przestrzen nazw

PL.ZIPPZP.9556/247401-POG

lokalny id

1POG-13SK

wersja id

20240712T222215

początek wersji obiektu

2024-07-12T22:22:15

nazwa

strefa komunikacyjna

oznaczenie

13SK

symbol

SK

obowiązuje od

2024-07-13

obowiązuje do

obecnie

status

w opracowaniu
<https://inspire.ec.europa.eu/codelist/ProcessStepGeneralValue/elaboration>

charakter ustalenia

ogólnie wiążące
<https://inspire.ec.europa.eu/codelist/RegulationNatureValue/generallyBinding>

profil podstawowy


teren autostrady
teren drogi ekspresowej
teren drogi głównej ruchu przyspieszonego
teren drogi głównej
teren komunikacji kolejowej i szynowej
teren komunikacji kolei linowej
teren komunikacji wodnej
teren komunikacji lotniczej
teren obsługi komunikacji
teren infrastruktury technicznej

profil dodatkowy

teren drogi zbiorczej
teren usług handlu detalicznego
teren usług gastronomii
teren usług turystyki
teren zieleni urządzonej
teren lasu

teren zieleni naturalnej
teren wód

geometria



plan

<https://www.gov.pl/zagospodarowanieprzestrzenne/app/AktPlanowaniaPrzestrzennego/PL.ZIPPZP.9556/247401-POG/1POG>

strefa planistyczna

PL.ZIPPZP.9556_247401-POG_1POG-13SN_20240712T222215

identyfier

<https://www.gov.pl/zagospodarowanieprzestrzenne/app/StrefaPlanistyczna/PL.ZIPPZP.9556/247401-POG/1POG-13SN/20240712T222215>

przestrzen nazw

PL.ZIPPZP.9556/247401-POG

lokalny id

1POG-13SN

wersja id

20240712T222215

początek wersji obiektu

2024-07-12T22:22:15

nazwa

strefa zieleni i rekreacji

oznaczenie

13SN

symbol

SN

obowiązuje od

2024-07-13

obowiązuje do

obecnie

status

w opracowaniu
<https://inspire.ec.europa.eu/codelist/ProcessStepGeneralValue/elaboration>

charakter ustalenia

ogólnie wiążące
<https://inspire.ec.europa.eu/codelist/RegulationNatureValue/generallyBinding>

profil podstawowy

teren zieleni urządzonej
teren plaży
teren wód
teren komunikacji
teren infrastruktury technicznej

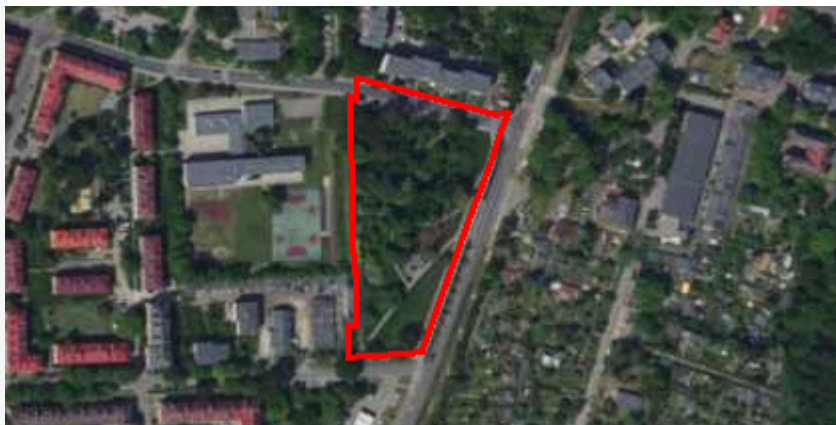
profil dodatkowy

teren usług sportu i rekreacji
teren usług handlu detalicznego
teren usług gastronomii
teren usług turystyki
teren usług nauki
teren usług edukacji
teren zieleni naturalnej

minimalny udział powierzchni
biologicznie czynnej

50%

geometria



plan

<https://www.gov.pl/zagospodarowanieprzestrzenne/app/AktPlanowaniaPrzestrzennego/PL.ZIPPZP.9556/247401-POG/1POG>

strefa planistyczna

PL.ZIPPZP.9556_247401-POG_1POG-13SO_20240712T222215

identyfier

<https://www.gov.pl/zagospodarowanieprzestrzenne/app/StrefaPlanistyczna/PL.ZIPPZP.9556/247401-POG/1POG-13SO/20240712T222215>

przestrzen nazw

PL.ZIPPZP.9556/247401-POG

lokalny id

1POG-13SO

wersja id

20240712T222215

poczatek wersji obiektu

2024-07-12T22:22:15

nazwa

strefa otwarta

oznaczenie

13SO

symbol

SO

obowiazuje od

2024-07-13

obowiazuje do

obecnie

status

w opracowaniu
<https://inspire.ec.europa.eu/codelist/ProcessStepGeneralValue/elaboration>

charakter ustalenia

ogólnie wiążące
<https://inspire.ec.europa.eu/codelist/RegulationNatureValue/generallyBinding>

profil podstawowy

teren rolnictwa z zakazem zabudowy
teren lasu
teren zieleni naturalnej
teren wód
teren komunikacji
teren infrastruktury technicznej

profil dodatkowy

teren elektrowni słonecznej
teren elektrowni geotermalnej
teren zieleni urządzonej

geometria



plan

<https://www.gov.pl/zagospodarowanieprzestrzenne/app/AktPlanowaniaPrzestrzennego/PL.ZIPPZP.9556/247401-POG/1POG>

strefa planistyczna

PL.ZIPPZP.9556_247401-POG_1POG-13SU_20240712T222215

identyfier

<https://www.gov.pl/zagospodarowanieprzestrzenne/app/StrefaPlanistyczna/PL.ZIPPZP.9556/247401-POG/1POG-13SU/20240712T222215>

przestrzen nazw

PL.ZIPPZP.9556/247401-POG

lokalny id

1POG-13SU

wersja id

20240712T222215

poczatek wersji obiektu

2024-07-12T22:22:15

nazwa

strefa usługowa

oznaczenie

13SU

symbol

SU

obowiazuje od

2024-07-13

obowiazuje do

obecnie

status

w opracowaniu
<https://inspire.ec.europa.eu/codelist/ProcessStepGeneralValue/elaboration>

charakter ustalenia

ogólnie wiążące
<https://inspire.ec.europa.eu/codelist/RegulationNatureValue/generallyBinding>

profil podstawowy

teren usług
teren komunikacji
teren zieleni urządzonej
teren infrastruktury technicznej

profil dodatkowy

teren zieleni naturalnej
teren lasu
teren wód

maksymalna nadziemna intensywnosc zabudowy

3

maksymalny udzial powierzchni zabudowy

70%

maksymalna wysokosc zabudowy

25.0 m

minimalny udzial powierzchni biologicznie czynnej

30%

geometria



plan <https://www.gov.pl/zagospodarowanieprzestrzenne/app/AktPlanowaniaPrzestrzennego/PL.ZIPPZP.9556/247401-POG/1POG>

strefa planistyczna PL.ZIPPZP.9556_247401-POG_1POG-13SW_20240712T222215

identyfier <https://www.gov.pl/zagospodarowanieprzestrzenne/app/StrefaPlanistyczna/PL.ZIPPZP.9556/247401-POG/1POG-13SW/20240712T222215>

przestrzen nazw PL.ZIPPZP.9556/247401-POG

lokalny id 1POG-13SW

wersja id 20240712T222215

początek wersji obiektu 2024-07-12T22:22:15

nazwa strefa wielofunkcyjna z zabudową mieszkaniową wielorodzinną

oznaczenie 13SW

symbol SW

obowiązuje od 2024-07-13

obowiązuje do obecnie

status w opracowaniu
<https://inspire.ec.europa.eu/codelist/ProcessStepGeneralValue/elaboration>

charakter ustalenia ogólnie wiążące
<https://inspire.ec.europa.eu/codelist/RegulationNatureValue/generallyBinding>

profil podstawowy teren zabudowy mieszkaniowej wielorodzinnej
teren usług
teren komunikacji
teren zieleni urządzonej
teren infrastruktury technicznej

profil dodatkowy teren zieleni naturalnej
teren ogrodów działkowych
teren lasu
teren wód


maksymalna nadziemna intensywnosc zabudowy 2

maksymalny udział powierzchni zabudowy 60%

maksymalna wysokosc zabudowy 25.0 m

minimalny udział powierzchni biologicznie czynnej 30%

geometria



plan

<https://www.gov.pl/zagospodarowanieprzestrzenne/app/AktPlanowaniaPrzestrzennego/PL.ZIPPZP.9556/247401-POG/1POG>

strefa planistyczna

PL.ZIPPZP.9556_247401-POG_1POG-13SP_20240712T222215

identyfier

<https://www.gov.pl/zagospodarowanieprzestrzenne/app/StrefaPlanistyczna/PL.ZIPPZP.9556/247401-POG/1POG-13SP/20240712T222215>

przestrzen nazw

PL.ZIPPZP.9556/247401-POG

lokalny id

1POG-13SP

wersja id

20240712T222215

początek wersji obiektu

2024-07-12T22:22:15

nazwa

strefa gospodarcza

oznaczenie

13SP

symbol

SP

obowiązuje od

2024-07-13

obowiązuje do

obecnie

status

w opracowaniu
<https://inspire.ec.europa.eu/codelist/ProcessStepGeneralValue/elaboration>

charakter ustalenia

ogólnie wiążące
<https://inspire.ec.europa.eu/codelist/RegulationNatureValue/generallyBinding>

profil podstawowy

teren produkcji
teren komunikacji
teren zieleni urządzonej
teren infrastruktury technicznej

profil dodatkowy

teren usług
teren zieleni naturalnej
teren lasu
teren wód

maksymalna nadziemna intensywność zabudowy

4

maksymalny udział powierzchni zabudowy

80%

maksymalna wysokość zabudowy

30.0 m

minimalny udział powierzchni biologicznie czynnej

15%

geometria



plan

<https://www.gov.pl/zagospodarowanieprzestrzenne/app/AktPlanowaniaPrzestrzennego/PL.ZIPPZP.9556/247401-POG/1POG>

strefa planistyczna

PL.ZIPPZP.9556_247401-POG_1POG-14SJ_20240712T222215

identyfier

<https://www.gov.pl/zagospodarowanieprzestrzenne/app/StrefaPlanistyczna/PL.ZIPPZP.9556/247401-POG/1POG-14SJ/20240712T222215>

przestrzen nazw

PL.ZIPPZP.9556/247401-POG

lokalny id

1POG-14SJ

wersja id

20240712T222215

początek wersji obiektu

2024-07-12T22:22:15

nazwa

strefa wielofunkcyjna z zabudową mieszkaniową jednorodzinną

oznaczenie

14SJ

symbol

SJ

obowiązuje od

2024-07-13

obowiązuje do

obecnie

status

w opracowaniu
<https://inspire.ec.europa.eu/codelist/ProcessStepGeneralValue/elaboration>

charakter ustalenia

ogólnie wiążące
<https://inspire.ec.europa.eu/codelist/RegulationNatureValue/generallyBinding>

profil podstawowy

teren zabudowy mieszkaniowej jednorodzinnej
teren usług
teren komunikacji
teren zieleni urządzonej
teren infrastruktury technicznej

profil dodatkowy

teren zabudowy letniskowej lub rekreacji indywidualnej
teren ogrodów działkowych
teren zieleni naturalnej
teren lasu
teren wód

maksymalna nadziemna intensywność zabudowy

1

maksymalny udział powierzchni zabudowy

50%

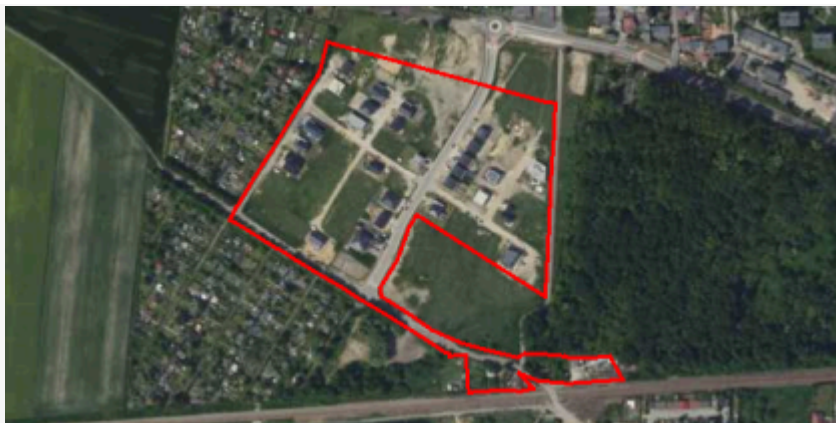
maksymalna wysokość zabudowy

12.0 m

minimalny udział powierzchni

biologicznie czynnej 30%

geometria



plan

<https://www.gov.pl/zagospodarowanieprzestrzenne/app/AktPlanowaniaPrzestrzennego/PL.ZIPPZP.9556/247401-POG/1POG>

strefa planistyczna

PL.ZIPPZP.9556_247401-POG_1POG-14SK_20240712T222215

identyfier

<https://www.gov.pl/zagospodarowanieprzestrzenne/app/StrefaPlanistyczna/PL.ZIPPZP.9556/247401-POG/1POG-14SK/20240712T222215>

przestrzen nazw

PL.ZIPPZP.9556/247401-POG

lokalny id

1POG-14SK

wersja id

20240712T222215

początek wersji obiektu

2024-07-12T22:22:15

nazwa

strefa komunikacyjna

oznaczenie

14SK

symbol

SK

obowiązuje od

2024-07-13

obowiązuje do

obecnie

status

w opracowaniu
<https://inspire.ec.europa.eu/codelist/ProcessStepGeneralValue/elaboration>

charakter ustalenia

ogólnie wiążące
<https://inspire.ec.europa.eu/codelist/RegulationNatureValue/generallyBinding>

profil podstawowy

teren autostrady
teren drogi ekspresowej
teren drogi głównej ruchu przyspieszonego
teren drogi głównej
teren komunikacji kolejowej i szynowej
teren komunikacji kolei linowej
teren komunikacji wodnej
teren komunikacji lotniczej
teren obsługi komunikacji
teren infrastruktury technicznej

profil dodatkowy

teren drogi zbiorczej
teren usług handlu detalicznego
teren usług gastronomii
teren usług turystyki
teren zieleni urządzonej
teren lasu

teren zieleni naturalnej
teren wód

geometria



plan

<https://www.gov.pl/zagospodarowanieprzestrzenne/app/AktPlanowaniaPrzestrzennego/PL.ZIPPZP.9556/247401-POG/1POG>

strefa planistyczna

PL.ZIPPZP.9556_247401-POG_1POG-14SN_20240712T222215

identyfier

<https://www.gov.pl/zagospodarowanieprzestrzenne/app/StrefaPlanistyczna/PL.ZIPPZP.9556/247401-POG/1POG-14SN/20240712T222215>

przestrzen nazw

PL.ZIPPZP.9556/247401-POG

lokalny id

1POG-14SN

wersja id

20240712T222215

początek wersji obiektu

2024-07-12T22:22:15

nazwa

strefa zieleni i rekreacji

oznaczenie

14SN

symbol

SN

obowiązuje od

2024-07-13

obowiązuje do

obecnie

status

w opracowaniu
<https://inspire.ec.europa.eu/codelist/ProcessStepGeneralValue/elaboration>

charakter ustalenia

ogólnie wiążące
<https://inspire.ec.europa.eu/codelist/RegulationNatureValue/generallyBinding>

profil podstawowy

teren zieleni urządzonej
teren plaży
teren wód
teren komunikacji
teren infrastruktury technicznej

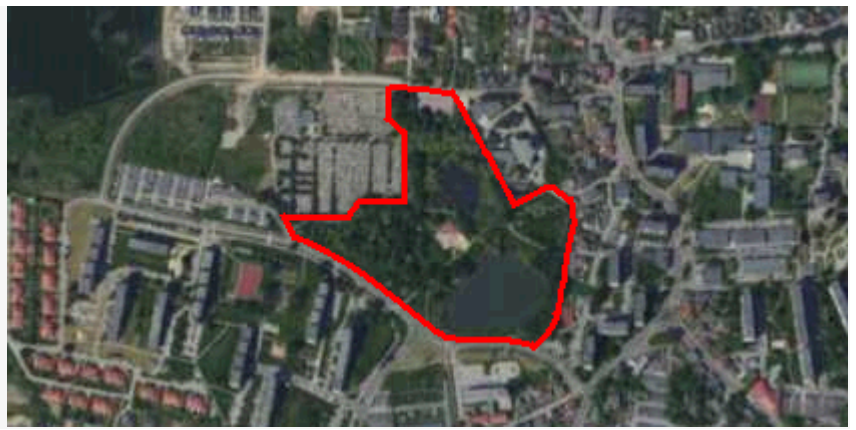
profil dodatkowy

teren usług sportu i rekreacji
teren usług kultury i rozrywki
teren usług handlu detalicznego
teren usług gastronomii
teren zieleni naturalnej

minimalny udział powierzchni
biologicznie czynnej

50%

geometria



plan <https://www.gov.pl/zagospodarowanieprzestrzenne/app/AktPlanowaniaPrzestrzennego/PL.ZIPPZP.9556/247401-POG/1POG>

strefa planistyczna PL.ZIPPZP.9556_247401-POG_1POG-14SP_20240712T222215

identyfier <https://www.gov.pl/zagospodarowanieprzestrzenne/app/StrefaPlanistyczna/PL.ZIPPZP.9556/247401-POG/1POG-14SP/20240712T222215>

przestrzen nazw PL.ZIPPZP.9556/247401-POG

lokalny id 1POG-14SP

wersja id 20240712T222215

poczatek wersji obiektu 2024-07-12T22:22:15

nazwa strefa gospodarcza

oznaczenie 14SP

symbol SP

obowiazuje od 2024-07-13

obowiazuje do obecnie

status w opracowaniu
<https://inspire.ec.europa.eu/codelist/ProcessStepGeneralValue/elaboration>

charakter ustalenia ogólnie wiążące
<https://inspire.ec.europa.eu/codelist/RegulationNatureValue/generallyBinding>

profil podstawowy teren produkcji
teren komunikacji
teren zieleni urządzonej
teren infrastruktury technicznej

profil dodatkowy teren usług
teren zieleni naturalnej
teren lasu
teren wód

maksymalna nadziemna intensywnosc zabudowy 4

maksymalny udzial powierzchni zabudowy 70%

maksymalna wysokosc zabudowy 25.0 m

minimalny udzial powierzchni biologicznie czynnej 10%

geometria



plan

<https://www.gov.pl/zagospodarowanieprzestrzenne/app/AktPlanowaniaPrzestrzennego/PL.ZIPPZP.9556/247401-POG/1POG>

strefa planistyczna

PL.ZIPPZP.9556_247401-POG_1POG-14SO_20240712T222215

identyfier

<https://www.gov.pl/zagospodarowanieprzestrzenne/app/StrefaPlanistyczna/PL.ZIPPZP.9556/247401-POG/1POG-14SO/20240712T222215>

przestrzen nazw

PL.ZIPPZP.9556/247401-POG

lokalny id

1POG-14SO

wersja id

20240712T222215

poczatek wersji obiektu

2024-07-12T22:22:15

nazwa

strefa otwarta

oznaczenie

14SO

symbol

SO

obowiazuje od

2024-07-13

obowiazuje do

obecnie

status

w opracowaniu
<https://inspire.ec.europa.eu/codelist/ProcessStepGeneralValue/elaboration>

charakter ustalenia

ogólnie wiążące
<https://inspire.ec.europa.eu/codelist/RegulationNatureValue/generallyBinding>

profil podstawowy

teren rolnictwa z zakazem zabudowy
teren lasu
teren zieleni naturalnej
teren wód
teren komunikacji
teren infrastruktury technicznej

profil dodatkowy

teren elektrowni słonecznej
teren elektrowni geotermalnej
teren zieleni urządzonej

geometria



plan

<https://www.gov.pl/zagospodarowanieprzestrzenne/app/AktPlanowaniaPrzestrzennego/PL.ZIPPZP.9556/247401-POG/1POG>

strefa planistyczna

PL.ZIPPZP.9556_247401-POG_1POG-14SW_20240712T222215

identyfier

<https://www.gov.pl/zagospodarowanieprzestrzenne/app/StrefaPlanistyczna/PL.ZIPPZP.9556/247401-POG/1POG-14SW/20240712T222215>

przestrzen nazw

PL.ZIPPZP.9556/247401-POG

lokalny id

1POG-14SW

wersja id

20240712T222215

początek wersji obiektu

2024-07-12T22:22:15

nazwa

strefa wielofunkcyjna z zabudową mieszkaniową wielorodzinną

oznaczenie

14SW

symbol

SW

obowiązuje od

2024-07-13

obowiązuje do

obecnie

status

w opracowaniu
<https://inspire.ec.europa.eu/codelist/ProcessStepGeneralValue/elaboration>

charakter ustalenia

ogólnie wiążące
<https://inspire.ec.europa.eu/codelist/RegulationNatureValue/generallyBinding>

profil podstawowy

teren zabudowy mieszkaniowej wielorodzinnej
teren usług
teren komunikacji
teren zieleni urządzonej
teren infrastruktury technicznej

profil dodatkowy

teren zieleni naturalnej
teren ogrodów działkowych
teren lasu
teren wód

maksymalna nadziemna intensywnosc zabudowy

2

maksymalny udział powierzchni zabudowy

70%

maksymalna wysokosc zabudowy

25.0 m

minimalny udział powierzchni biologicznie czynnej

30%

geometria



plan

<https://www.gov.pl/zagospodarowanieprzestrzenne/app/AktPlanowaniaPrzestrzennego/PL.ZIPPZP.9556/247401-POG/1POG>

strefa planistyczna

PL.ZIPPZP.9556_247401-POG_1POG-14SU_20240712T222215

identyfier

<https://www.gov.pl/zagospodarowanieprzestrzenne/app/StrefaPlanistyczna/PL.ZIPPZP.9556/247401-POG/1POG-14SU/20240712T222215>

przestrzen nazw

PL.ZIPPZP.9556/247401-POG

lokalny id

1POG-14SU

wersja id

20240712T222215

początek wersji obiektu

2024-07-12T22:22:15

nazwa

strefa usługowa

oznaczenie

14SU

symbol

SU

obowiązuje od

2024-07-13

obowiązuje do

obecnie

status

w opracowaniu
<https://inspire.ec.europa.eu/codelist/ProcessStepGeneralValue/elaboration>

charakter ustalenia

ogólnie wiążące
<https://inspire.ec.europa.eu/codelist/RegulationNatureValue/generallyBinding>

profil podstawowy

teren usług
teren komunikacji
teren zieleni urządzonej
teren infrastruktury technicznej

profil dodatkowy

teren zieleni naturalnej
teren lasu
teren wód

maksymalna nadziemna intensywnosc zabudowy

3

maksymalny udział powierzchni zabudowy

70%

maksymalna wysokosc zabudowy

25.0 m

minimalny udział powierzchni biologicznie czynnej

15%

geometria



plan <https://www.gov.pl/zagospodarowanieprzestrzenne/app/AktPlanowaniaPrzestrzennego/PL.ZIPPZP.9556/247401-POG/1POG>

strefa planistyczna PL.ZIPPZP.9556_247401-POG_1POG-15SJ_20240712T222215

identyfier <https://www.gov.pl/zagospodarowanieprzestrzenne/app/StrefaPlanistyczna/PL.ZIPPZP.9556/247401-POG/1POG-15SJ/20240712T222215>

przestrzen nazw PL.ZIPPZP.9556/247401-POG

lokalny id 1POG-15SJ

wersja id 20240712T222215

początek wersji obiektu 2024-07-12T22:22:15

nazwa strefa wielofunkcyjna z zabudową mieszkaniową jednorodzinną

oznaczenie 15SJ

symbol SJ

obowiązuje od 2024-07-13

obowiązuje do obecnie

status w opracowaniu
<https://inspire.ec.europa.eu/codelist/ProcessStepGeneralValue/elaboration>

charakter ustalenia ogólnie wiążące
<https://inspire.ec.europa.eu/codelist/RegulationNatureValue/generallyBinding>

profil podstawowy teren zabudowy mieszkaniowej jednorodzinnej
teren usług
teren komunikacji
teren zieleni urządzonej
teren infrastruktury technicznej

profil dodatkowy teren zabudowy letniskowej lub rekreacji indywidualnej
teren ogrodów działkowych
teren zieleni naturalnej
teren lasu
teren wód

maksymalna nadziemna intensywność zabudowy 1

maksymalny udział powierzchni zabudowy 50%

maksymalna wysokość zabudowy 12.0 m

minimalny udział powierzchni

biologicznie czynnej 40%

geometria



plan

<https://www.gov.pl/zagospodarowanieprzestrzenne/app/AktPlanowaniaPrzestrzennego/PL.ZIPPZP.9556/247401-POG/1POG>

strefa planistyczna

PL.ZIPPZP.9556_247401-POG_1POG-15SN_20240712T222215

identyfier

<https://www.gov.pl/zagospodarowanieprzestrzenne/app/StrefaPlanistyczna/PL.ZIPPZP.9556/247401-POG/1POG-15SN/20240712T222215>

przestrzen nazw

PL.ZIPPZP.9556/247401-POG

lokalny id

1POG-15SN

wersja id

20240712T222215

początek wersji obiektu

2024-07-12T22:22:15

nazwa

strefa zieleni i rekreacji

oznaczenie

15SN

symbol

SN

obowiązuje od

2024-07-13

obowiązuje do

obecnie

status

w opracowaniu
<https://inspire.ec.europa.eu/codelist/ProcessStepGeneralValue/elaboration>

charakter ustalenia

ogólnie wiążące
<https://inspire.ec.europa.eu/codelist/RegulationNatureValue/generallyBinding>

profil podstawowy

teren zieleni urządzonej
teren plaży
teren wód
teren komunikacji
teren infrastruktury technicznej


profil dodatkowy

teren zieleni naturalnej

minimalny udział powierzchni biologicznie czynnej

50%

geometria



plan <https://www.gov.pl/zagospodarowanieprzestrzenne/app/AktPlanowaniaPrzestrzennego/PL.ZIPPZP.9556/247401-POG/1POG>

strefa planistyczna PL.ZIPPZP.9556_247401-POG_1POG-15SU_20240712T222215

identyfier <https://www.gov.pl/zagospodarowanieprzestrzenne/app/StrefaPlanistyczna/PL.ZIPPZP.9556/247401-POG/1POG-15SU/20240712T222215>

przestrzen nazw PL.ZIPPZP.9556/247401-POG

lokalny id 1POG-15SU

wersja id 20240712T222215

poczatek wersji obiektu 2024-07-12T22:22:15

nazwa strefa usługowa

oznaczenie 15SU

symbol SU

obowiazuje od 2024-07-13

obowiazuje do obecnie

status w opracowaniu
<https://inspire.ec.europa.eu/codelist/ProcessStepGeneralValue/elaboration>

charakter ustalenia ogólnie wiążące
<https://inspire.ec.europa.eu/codelist/RegulationNatureValue/generallyBinding>

profil podstawowy teren usług
teren komunikacji
teren zieleni urządzonej
teren infrastruktury technicznej

profil dodatkowy teren zieleni naturalnej
teren lasu
teren wód

maksymalna nadziemna intensywnosc zabudowy 2

maksymalny udzial powierzchni zabudowy 70%

maksymalna wysokosc zabudowy 15.0 m

minimalny udzial powierzchni biologicznie czynnej 20%

geometria



plan <https://www.gov.pl/zagospodarowanieprzestrzenne/app/AktPlanowaniaPrzestrzennego/PL.ZIPPZP.9556/247401-POG/1POG>

strefa planistyczna PL.ZIPPZP.9556_247401-POG_1POG-15SW_20240712T222215

identyfier <https://www.gov.pl/zagospodarowanieprzestrzenne/app/StrefaPlanistyczna/PL.ZIPPZP.9556/247401-POG/1POG-15SW/20240712T222215>

przestrzen nazw PL.ZIPPZP.9556/247401-POG

lokalny id 1POG-15SW

wersja id 20240712T222215

początek wersji obiektu 2024-07-12T22:22:15

nazwa strefa wielofunkcyjna z zabudową mieszkaniową wielorodzinną

oznaczenie 15SW

symbol SW

obowiązuje od 2024-07-13

obowiązuje do obecnie

status w opracowaniu
<https://inspire.ec.europa.eu/codelist/ProcessStepGeneralValue/elaboration>

charakter ustalenia ogólnie wiążące
<https://inspire.ec.europa.eu/codelist/RegulationNatureValue/generallyBinding>

profil podstawowy teren zabudowy mieszkaniowej wielorodzinnej
teren usług
teren komunikacji
teren zieleni urządzonej
teren infrastruktury technicznej

profil dodatkowy teren zabudowy mieszkaniowej jednorodzinnej
teren zieleni naturalnej
teren ogrodów działkowych
teren lasu
teren wód

maksymalna nadziemna intensywnosc zabudowy 2

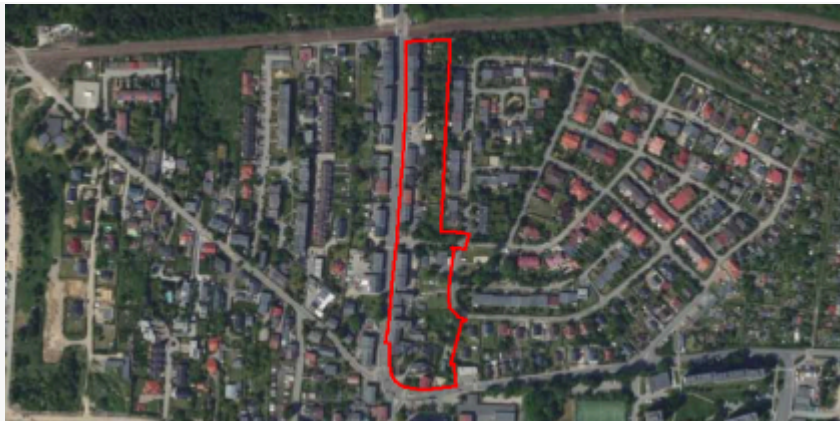
maksymalny udział powierzchni zabudowy 70%

maksymalna wysokosc zabudowy 25.0 m

minimalny udział powierzchni

biologicznie czynnej 30%

geometria



plan <https://www.gov.pl/zagospodarowanieprzestrzenne/app/AktPlanowaniaPrzestrzennego/PL.ZIPPZP.9556/247401-POG/1POG>

strefa planistyczna PL.ZIPPZP.9556_247401-POG_1POG-15SK_20240712T222215

identyfier <https://www.gov.pl/zagospodarowanieprzestrzenne/app/StrefaPlanistyczna/PL.ZIPPZP.9556/247401-POG/1POG-15SK/20240712T222215>

przestrzen nazw PL.ZIPPZP.9556/247401-POG

lokalny id 1POG-15SK

wersja id 20240712T222215

początek wersji obiektu 2024-07-12T22:22:15

nazwa strefa komunikacyjna

oznaczenie 15SK

symbol SK

obowiązuje od 2024-07-13

obowiązuje do obecnie

status w opracowaniu
<https://inspire.ec.europa.eu/codelist/ProcessStepGeneralValue/elaboration>


charakter ustalenia ogólnie wiążące
<https://inspire.ec.europa.eu/codelist/RegulationNatureValue/generallyBinding>

profil podstawowy
teren autostrady
teren drogi ekspresowej
teren drogi głównej ruchu przyspieszonego
teren drogi głównej
teren komunikacji kolejowej i szynowej
teren komunikacji kolei linowej
teren komunikacji wodnej
teren komunikacji lotniczej
teren obsługi komunikacji
teren infrastruktury technicznej

profil dodatkowy
teren drogi zbiorczej
teren usług handlu detalicznego
teren usług gastronomii
teren usług turystyki
teren zieleni urządzonej
teren lasu

teren zieleni naturalnej
teren wód

geometria



plan

<https://www.gov.pl/zagospodarowanieprzestrzenne/app/AktPlanowaniaPrzestrzennego/PL.ZIPPZP.9556/247401-POG/1POG>

strefa planistyczna

PL.ZIPPZP.9556_247401-POG_1POG-15SO_20240712T222215

identyfier

<https://www.gov.pl/zagospodarowanieprzestrzenne/app/StrefaPlanistyczna/PL.ZIPPZP.9556/247401-POG/1POG-15SO/20240712T222215>

przestrzen nazw

PL.ZIPPZP.9556/247401-POG

lokalny id

1POG-15SO

wersja id

20240712T222215

początek wersji obiektu

2024-07-12T22:22:15

nazwa

strefa otwarta

oznaczenie

15SO

symbol

SO

obowiązuje od

2024-07-13

obowiązuje do

obecnie

status

w opracowaniu
<https://inspire.ec.europa.eu/codelist/ProcessStepGeneralValue/elaboration>

charakter ustalenia

ogólnie wiążące
<https://inspire.ec.europa.eu/codelist/RegulationNatureValue/generallyBinding>

profil podstawowy

teren rolnictwa z zakazem zabudowy
teren lasu
teren zieleni naturalnej
teren wód
teren komunikacji
teren infrastruktury technicznej

profil dodatkowy

teren elektrowni słonecznej
teren elektrowni geotermalnej
teren zieleni urządzonej

geometria



plan <https://www.gov.pl/zagospodarowanieprzestrzenne/app/AktPlanowaniaPrzestrzennego/PL.ZIPPZP.9556/247401-POG/1POG>

strefa planistyczna PL.ZIPPZP.9556_247401-POG_1POG-15SP_20240712T222215

identyfier <https://www.gov.pl/zagospodarowanieprzestrzenne/app/StrefaPlanistyczna/PL.ZIPPZP.9556/247401-POG/1POG-15SP/20240712T222215>

przestrzen nazw PL.ZIPPZP.9556/247401-POG

lokalny id 1POG-15SP

wersja id 20240712T222215

poczatek wersji obiektu 2024-07-12T22:22:15

nazwa strefa gospodarcza

oznaczenie 15SP

symbol SP

obowiazuje od 2024-07-13

obowiazuje do obecnie

status w opracowaniu
<https://inspire.ec.europa.eu/codelist/ProcessStepGeneralValue/elaboration>

charakter ustalenia ogólnie wiążące
<https://inspire.ec.europa.eu/codelist/RegulationNatureValue/generallyBinding>

profil podstawowy teren produkcji
teren komunikacji
teren zieleni urządzonej
teren infrastruktury technicznej

profil dodatkowy teren usług
teren zieleni naturalnej
teren lasu
teren wód


maksymalna nadziemna intensywnosc zabudowy 4

maksymalny udzial powierzchni zabudowy 80%

maksymalna wysokosc zabudowy 30.0 m

minimalny udzial powierzchni biologicznie czynnej 15%

geometria



plan

<https://www.gov.pl/zagospodarowanieprzestrzenne/app/AktPlanowaniaPrzestrzennego/PL.ZIPPZP.9556/247401-POG/1POG>

strefa planistyczna

PL.ZIPPZP.9556_247401-POG_1POG-16SJ_20240712T222215

identyfier

<https://www.gov.pl/zagospodarowanieprzestrzenne/app/StrefaPlanistyczna/PL.ZIPPZP.9556/247401-POG/1POG-16SJ/20240712T222215>

przestrzen nazw

PL.ZIPPZP.9556/247401-POG

lokalny id

1POG-16SJ

wersja id

20240712T222215

początek wersji obiektu

2024-07-12T22:22:15

nazwa

strefa wielofunkcyjna z zabudową mieszkaniową jednorodzinną

oznaczenie

16SJ

symbol

SJ

obowiązuje od

2024-07-13

obowiązuje do

obecnie

status

w opracowaniu
<https://inspire.ec.europa.eu/codelist/ProcessStepGeneralValue/elaboration>

charakter ustalenia

ogólnie wiążące
<https://inspire.ec.europa.eu/codelist/RegulationNatureValue/generallyBinding>

profil podstawowy

teren zabudowy mieszkaniowej jednorodzinnej
teren usług
teren komunikacji
teren zieleni urządzonej
teren infrastruktury technicznej

profil dodatkowy

teren zabudowy letniskowej lub rekreacji indywidualnej
teren ogrodów działkowych
teren zieleni naturalnej
teren lasu
teren wód

maksymalna nadziemna intensywność zabudowy

1

maksymalny udział powierzchni zabudowy

70%

maksymalna wysokość zabudowy

15.0 m

minimalny udział powierzchni

biologicznie czynnej 30%

geometria



plan

<https://www.gov.pl/zagospodarowanieprzestrzenne/app/AktPlanowaniaPrzestrzennego/PL.ZIPPZP.9556/247401-POG/1POG>

strefa planistyczna

PL.ZIPPZP.9556_247401-POG_1POG-16SK_20240712T222215

identyfier

<https://www.gov.pl/zagospodarowanieprzestrzenne/app/StrefaPlanistyczna/PL.ZIPPZP.9556/247401-POG/1POG-16SK/20240712T222215>

przestrzen nazw

PL.ZIPPZP.9556/247401-POG

lokalny id

1POG-16SK

wersja id

20240712T222215

początek wersji obiektu

2024-07-12T22:22:15

nazwa

strefa komunikacyjna

oznaczenie

16SK

symbol

SK

obowiązuje od

2024-07-13

obowiązuje do

obecnie

status

w opracowaniu
<https://inspire.ec.europa.eu/codelist/ProcessStepGeneralValue/elaboration>

charakter ustalenia

ogólnie wiążące
<https://inspire.ec.europa.eu/codelist/RegulationNatureValue/generallyBinding>

profil podstawowy

teren autostrady
teren drogi ekspresowej
teren drogi głównej ruchu przyspieszonego
teren drogi głównej
teren komunikacji kolejowej i szynowej
teren komunikacji kolei linowej
teren komunikacji wodnej
teren komunikacji lotniczej
teren obsługi komunikacji
teren infrastruktury technicznej

profil dodatkowy

teren drogi zbiorczej
teren usług handlu detalicznego
teren usług gastronomii
teren usług turystyki
teren zieleni urządzonej
teren lasu

teren zieleni naturalnej
teren wód

geometria



plan

<https://www.gov.pl/zagospodarowanieprzestrzenne/app/AktPlanowaniaPrzestrzennego/PL.ZIPPZP.9556/247401-POG/1POG>

strefa planistyczna

PL.ZIPPZP.9556_247401-POG_1POG-16SN_20240712T222215

identyfier

<https://www.gov.pl/zagospodarowanieprzestrzenne/app/StrefaPlanistyczna/PL.ZIPPZP.9556/247401-POG/1POG-16SN/20240712T222215>

przestrzen nazw

PL.ZIPPZP.9556/247401-POG

lokalny id

1POG-16SN

wersja id

20240712T222215

początek wersji obiektu

2024-07-12T22:22:15

nazwa

strefa zieleni i rekreacji

oznaczenie

16SN

symbol

SN

obowiązuje od

2024-07-13

obowiązuje do

obecnie

status

w opracowaniu
<https://inspire.ec.europa.eu/codelist/ProcessStepGeneralValue/elaboration>

charakter ustalenia

ogólnie wiążące
<https://inspire.ec.europa.eu/codelist/RegulationNatureValue/generallyBinding>

profil podstawowy

teren zieleni urządzonej
teren plaży
teren wód
teren komunikacji
teren infrastruktury technicznej

profil dodatkowy

teren ogrodów działkowych
teren zieleni naturalnej

minimalny udział powierzchni biologicznie czynnej

50%

geometria



plan <https://www.gov.pl/zagospodarowanieprzestrzenne/app/AktPlanowaniaPrzestrzennego/PL.ZIPPZP.9556/247401-POG/1POG>

strefa planistyczna PL.ZIPPZP.9556_247401-POG_1POG-16SU_20240712T222215

identyfier <https://www.gov.pl/zagospodarowanieprzestrzenne/app/StrefaPlanistyczna/PL.ZIPPZP.9556/247401-POG/1POG-16SU/20240712T222215>

przestrzen nazw PL.ZIPPZP.9556/247401-POG

lokalny id 1POG-16SU

wersja id 20240712T222215

początek wersji obiektu 2024-07-12T22:22:15

nazwa strefa usługowa

oznaczenie 16SU

symbol SU

obowiązuje od 2024-07-13

obowiązuje do obecnie

status w opracowaniu
<https://inspire.ec.europa.eu/codelist/ProcessStepGeneralValue/elaboration>

charakter ustalenia ogólnie wiążące
<https://inspire.ec.europa.eu/codelist/RegulationNatureValue/generallyBinding>

profil podstawowy teren usług
teren komunikacji
teren zieleni urządzonej
teren infrastruktury technicznej

profil dodatkowy teren zieleni naturalnej
teren lasu
teren wód

maksymalna nadziemna intensywność zabudowy 3

maksymalny udział powierzchni zabudowy 60%

maksymalna wysokość zabudowy 25.0 m

minimalny udział powierzchni biologicznie czynnej 30%

geometria



plan <https://www.gov.pl/zagospodarowanieprzestrzenne/app/AktPlanowaniaPrzestrzennego/PL.ZIPPZP.9556/247401-POG/1POG>

strefa planistyczna PL.ZIPPZP.9556_247401-POG_1POG-16SP_20240712T222215

identyfier <https://www.gov.pl/zagospodarowanieprzestrzenne/app/StrefaPlanistyczna/PL.ZIPPZP.9556/247401-POG/1POG-16SP/20240712T222215>

przestrzen nazw PL.ZIPPZP.9556/247401-POG

lokalny id 1POG-16SP

wersja id 20240712T222215

poczatek wersji obiektu 2024-07-12T22:22:15

nazwa strefa gospodarcza

oznaczenie 16SP

symbol SP

obowiazuje od 2024-07-13

obowiazuje do obecnie

status w opracowaniu
<https://inspire.ec.europa.eu/codelist/ProcessStepGeneralValue/elaboration>

charakter ustalenia ogólnie wiążące
<https://inspire.ec.europa.eu/codelist/RegulationNatureValue/generallyBinding>

profil podstawowy teren produkcji
teren komunikacji
teren zieleni urządzonej
teren infrastruktury technicznej

profil dodatkowy teren usług
teren zieleni naturalnej
teren lasu
teren wód

maksymalna nadziemna intensywnosc zabudowy 4

maksymalny udzial powierzchni zabudowy 80%

maksymalna wysokosc zabudowy 30.0 m

minimalny udzial powierzchni biologicznie czynnej 20%

geometria



plan

<https://www.gov.pl/zagospodarowanieprzestrzenne/app/AktPlanowaniaPrzestrzennego/PL.ZIPPZP.9556/247401-POG/1POG>

strefa planistyczna

PL.ZIPPZP.9556_247401-POG_1POG-16SW_20240712T222215

identyfier

<https://www.gov.pl/zagospodarowanieprzestrzenne/app/StrefaPlanistyczna/PL.ZIPPZP.9556/247401-POG/1POG-16SW/20240712T222215>

przestrzen nazw

PL.ZIPPZP.9556/247401-POG

lokalny id

1POG-16SW

wersja id

20240712T222215

początek wersji obiektu

2024-07-12T22:22:15

nazwa

strefa wielofunkcyjna z zabudową mieszkaniową wielorodzinną

oznaczenie

16SW

symbol

SW

obowiązuje od

2024-07-13

obowiązuje do

obecnie

status

w opracowaniu
<https://inspire.ec.europa.eu/codelist/ProcessStepGeneralValue/elaboration>

charakter ustalenia

ogólnie wiążące
<https://inspire.ec.europa.eu/codelist/RegulationNatureValue/generallyBinding>

profil podstawowy

teren zabudowy mieszkaniowej wielorodzinnej
teren usług
teren komunikacji
teren zieleni urządzonej
teren infrastruktury technicznej

profil dodatkowy

teren zabudowy mieszkaniowej jednorodzinnej
teren zieleni naturalnej
teren ogrodów działkowych
teren lasu
teren wód

maksymalna nadziemna intensywność zabudowy

3

maksymalny udział powierzchni zabudowy

70%

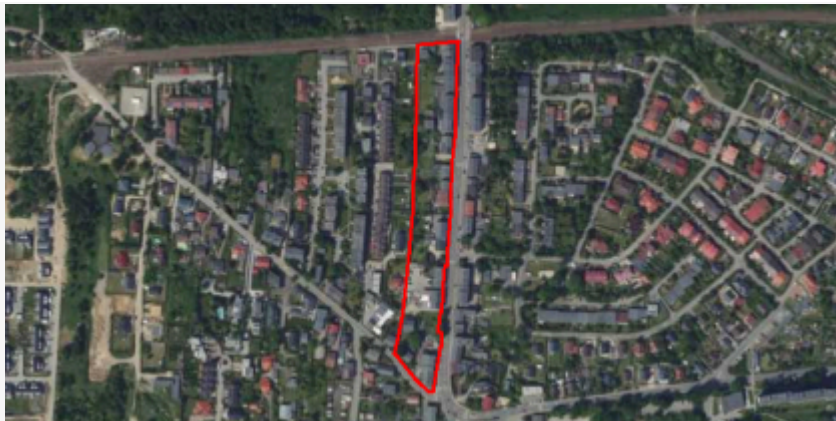
maksymalna wysokość zabudowy

25.0 m

minimalny udział powierzchni

biologicznie czynnej 30%

geometria



plan

<https://www.gov.pl/zagospodarowanieprzestrzenne/app/AktPlanowaniaPrzestrzennego/PL.ZIPPZP.9556/247401-POG/1POG>

strefa planistyczna

PL.ZIPPZP.9556_247401-POG_1POG-16SO_20240712T222215

identyfier

<https://www.gov.pl/zagospodarowanieprzestrzenne/app/StrefaPlanistyczna/PL.ZIPPZP.9556/247401-POG/1POG-16SO/20240712T222215>

przestrzen nazw

PL.ZIPPZP.9556/247401-POG

lokalny id

1POG-16SO

wersja id

20240712T222215

początek wersji obiektu

2024-07-12T22:22:15

nazwa

strefa otwarta

oznaczenie

16SO

symbol

SO

obowiązuje od

2024-07-13

obowiązuje do

obecnie

status

w opracowaniu
<https://inspire.ec.europa.eu/codelist/ProcessStepGeneralValue/elaboration>

charakter ustalenia

ogólnie wiążące
<https://inspire.ec.europa.eu/codelist/RegulationNatureValue/generallyBinding>

profil podstawowy

teren rolnictwa z zakazem zabudowy
teren lasu
teren zieleni naturalnej
teren wód
teren komunikacji
teren infrastruktury technicznej

profil dodatkowy

teren elektrowni słonecznej
teren elektrowni geotermalnej
teren zieleni urządzonej

geometria



plan <https://www.gov.pl/zagospodarowanieprzestrzenne/app/AktPlanowaniaPrzestrzennego/PL.ZIPPZP.9556/247401-POG/1POG>

strefa planistyczna PL.ZIPPZP.9556_247401-POG_1POG-17SJ_20240712T222215

identyfier <https://www.gov.pl/zagospodarowanieprzestrzenne/app/StrefaPlanistyczna/PL.ZIPPZP.9556/247401-POG/1POG-17SJ/20240712T222215>

przestrzen nazw PL.ZIPPZP.9556/247401-POG

lokalny id 1POG-17SJ

wersja id 20240712T222215

początek wersji obiektu 2024-07-12T22:22:15

nazwa strefa wielofunkcyjna z zabudową mieszkaniową jednorodzinną

oznaczenie 17SJ

symbol SJ

obowiązuje od 2024-07-13

obowiązuje do obecnie

status w opracowaniu
<https://inspire.ec.europa.eu/codelist/ProcessStepGeneralValue/elaboration>

charakter ustalenia ogólnie wiążące
<https://inspire.ec.europa.eu/codelist/RegulationNatureValue/generallyBinding>

profil podstawowy teren zabudowy mieszkaniowej jednorodzinnej
teren usług
teren komunikacji
teren zieleni urządzonej
teren infrastruktury technicznej

profil dodatkowy teren zabudowy letniskowej lub rekreacji indywidualnej
teren ogrodów działkowych
teren zieleni naturalnej
teren lasu
teren wód

maksymalna nadziemna intensywność zabudowy 1

maksymalny udział powierzchni zabudowy 50%

maksymalna wysokość zabudowy 15.0 m

minimalny udział powierzchni

biologicznie czynnej 30%

geometria



plan

<https://www.gov.pl/zagospodarowanieprzestrzenne/app/AktPlanowaniaPrzestrzennego/PL.ZIPPZP.9556/247401-POG/1POG>

strefa planistyczna

PL.ZIPPZP.9556_247401-POG_1POG-17SN_20240712T222215

identyfier

<https://www.gov.pl/zagospodarowanieprzestrzenne/app/StrefaPlanistyczna/PL.ZIPPZP.9556/247401-POG/1POG-17SN/20240712T222215>

przestrzen nazw

PL.ZIPPZP.9556/247401-POG

lokalny id

1POG-17SN

wersja id

20240712T222215

początek wersji obiektu

2024-07-12T22:22:15

nazwa

strefa zieleni i rekreacji

oznaczenie

17SN

symbol

SN

obowiązuje od

2024-07-13

obowiązuje do

obecnie

status

w opracowaniu
<https://inspire.ec.europa.eu/codelist/ProcessStepGeneralValue/elaboration>

charakter ustalenia

ogólnie wiążące
<https://inspire.ec.europa.eu/codelist/RegulationNatureValue/generallyBinding>

profil podstawowy

teren zieleni urządzonej
teren plaży
teren wód
teren komunikacji
teren infrastruktury technicznej

profil dodatkowy

teren usług sportu i rekreacji
teren usług kultury i rozrywki
teren usług handlu detalicznego
teren usług gastronomii
teren zieleni naturalnej

minimalny udział powierzchni biologicznie czynnej

50%

geometria



plan

<https://www.gov.pl/zagospodarowanieprzestrzenne/app/AktPlanowaniaPrzestrzennego/PL.ZIPPZP.9556/247401-POG/1POG>

strefa planistyczna

PL.ZIPPZP.9556_247401-POG_1POG-17SP_20240712T222215

identyfier

<https://www.gov.pl/zagospodarowanieprzestrzenne/app/StrefaPlanistyczna/PL.ZIPPZP.9556/247401-POG/1POG-17SP/20240712T222215>

przestrzen nazw

PL.ZIPPZP.9556/247401-POG

lokalny id

1POG-17SP

wersja id

20240712T222215

poczatek wersji obiektu

2024-07-12T22:22:15

nazwa

strefa gospodarcza

oznaczenie

17SP

symbol

SP

obowiazuje od

2024-07-13

obowiazuje do

obecnie

status

w opracowaniu
<https://inspire.ec.europa.eu/codelist/ProcessStepGeneralValue/elaboration>

charakter ustalenia

ogólnie wiążące
<https://inspire.ec.europa.eu/codelist/RegulationNatureValue/generallyBinding>

profil podstawowy

teren produkcji
teren komunikacji
teren zieleni urządzonej
teren infrastruktury technicznej

profil dodatkowy

teren usług
teren zieleni naturalnej
teren lasu
teren wód

maksymalna nadziemna intensywnosc zabudowy

4

maksymalny udzial powierzchni zabudowy

80%

maksymalna wysokosc zabudowy

30.0 m

minimalny udzial powierzchni biologicznie czynnej

10%

geometria



plan

<https://www.gov.pl/zagospodarowanieprzestrzenne/app/AktPlanowaniaPrzestrzennego/PL.ZIPPZP.9556/247401-POG/1POG>

strefa planistyczna

PL.ZIPPZP.9556_247401-POG_1POG-17SO_20240712T222215

identyfier

<https://www.gov.pl/zagospodarowanieprzestrzenne/app/StrefaPlanistyczna/PL.ZIPPZP.9556/247401-POG/1POG-17SO/20240712T222215>

przestrzen nazw

PL.ZIPPZP.9556/247401-POG

lokalny id

1POG-17SO

wersja id

20240712T222215

poczatek wersji obiektu

2024-07-12T22:22:15

nazwa

strefa otwarta

oznaczenie

17SO

symbol

SO

obowiazuje od

2024-07-13

obowiazuje do

obecnie

status

w opracowaniu
<https://inspire.ec.europa.eu/codelist/ProcessStepGeneralValue/elaboration>

charakter ustalenia

ogólnie wiążące
<https://inspire.ec.europa.eu/codelist/RegulationNatureValue/generallyBinding>

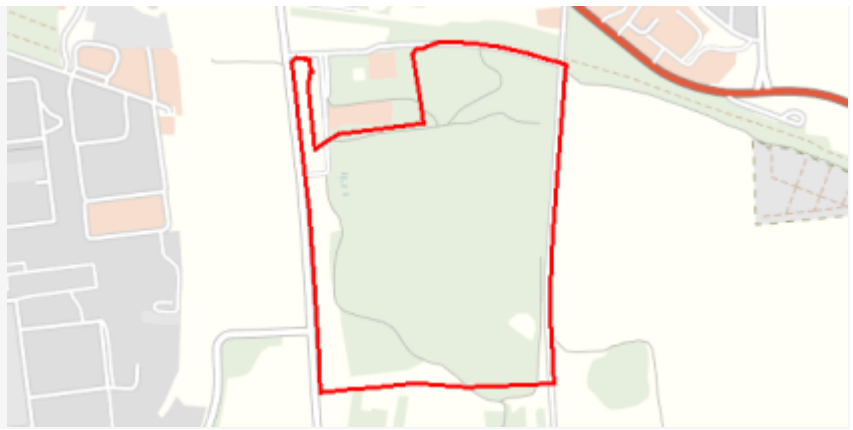
profil podstawowy

teren rolnictwa z zakazem zabudowy
teren lasu
teren zieleni naturalnej
teren wód
teren komunikacji
teren infrastruktury technicznej

profil dodatkowy

teren elektrowni słonecznej
teren elektrowni geotermalnej
teren zieleni urządzonej

geometria



plan <https://www.gov.pl/zagospodarowanieprzestrzenne/app/AktPlanowaniaPrzestrzennego/PL.ZIPPZP.9556/247401-POG/1POG>

strefa planistyczna PL.ZIPPZP.9556_247401-POG_1POG-17SU_20240712T222215

identyfier <https://www.gov.pl/zagospodarowanieprzestrzenne/app/StrefaPlanistyczna/PL.ZIPPZP.9556/247401-POG/1POG-17SU/20240712T222215>

przestrzen nazw PL.ZIPPZP.9556/247401-POG

lokalny id 1POG-17SU

wersja id 20240712T222215

początek wersji obiektu 2024-07-12T22:22:15

nazwa strefa usługowa

oznaczenie 17SU

symbol SU

obowiązuje od 2024-07-13

obowiązuje do obecnie

status w opracowaniu
<https://inspire.ec.europa.eu/codelist/ProcessStepGeneralValue/elaboration>

charakter ustalenia ogólnie wiążące
<https://inspire.ec.europa.eu/codelist/RegulationNatureValue/generallyBinding>

profil podstawowy teren usług
teren komunikacji
teren zieleni urządzonej
teren infrastruktury technicznej

profil dodatkowy teren składów i magazynów
teren zieleni naturalnej
teren lasu
teren wód

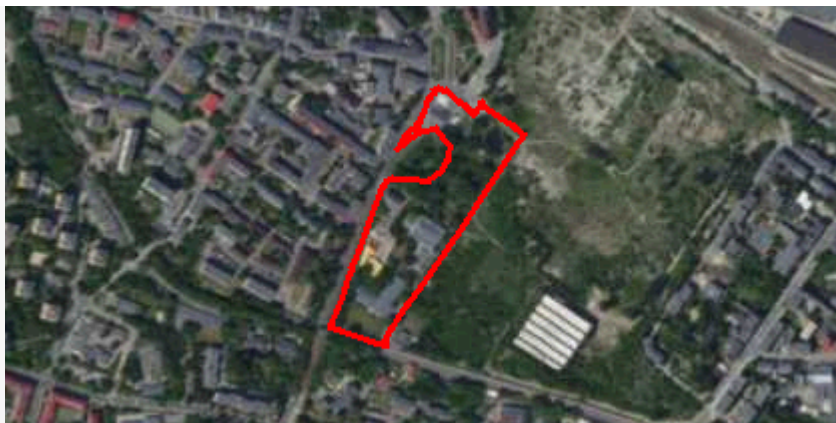
maksymalna nadziemna intensywność zabudowy 3

maksymalny udział powierzchni zabudowy 60%

maksymalna wysokość zabudowy 25.0 m

minimalny udział powierzchni biologicznie czynnej 30%

geometria



plan

<https://www.gov.pl/zagospodarowanieprzestrzenne/app/AktPlanowaniaPrzestrzennego/PL.ZIPPZP.9556/247401-POG/1POG>

strefa planistyczna

PL.ZIPPZP.9556_247401-POG_1POG-17SW_20240712T222215

identyfier

<https://www.gov.pl/zagospodarowanieprzestrzenne/app/StrefaPlanistyczna/PL.ZIPPZP.9556/247401-POG/1POG-17SW/20240712T222215>

przestrzen nazw

PL.ZIPPZP.9556/247401-POG

lokalny id

1POG-17SW

wersja id

20240712T222215

początek wersji obiektu

2024-07-12T22:22:15

nazwa

strefa wielofunkcyjna z zabudową mieszkaniową wielorodzinną

oznaczenie

17SW

symbol

SW

obowiązuje od

2024-07-13

obowiązuje do

obecnie

status

w opracowaniu
<https://inspire.ec.europa.eu/codelist/ProcessStepGeneralValue/elaboration>

charakter ustalenia

ogólnie wiążące
<https://inspire.ec.europa.eu/codelist/RegulationNatureValue/generallyBinding>

profil podstawowy

teren zabudowy mieszkaniowej wielorodzinnej
teren usług
teren komunikacji
teren zieleni urządzonej
teren infrastruktury technicznej

profil dodatkowy

teren zabudowy mieszkaniowej jednorodzinnej
teren zieleni naturalnej
teren ogrodów działkowych
teren lasu
teren wód

maksymalna nadziemna intensywność zabudowy

3

maksymalny udział powierzchni zabudowy

70%

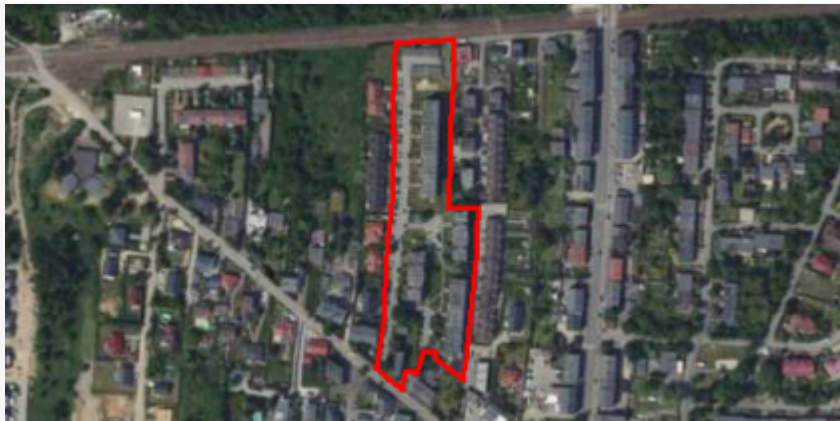
maksymalna wysokość zabudowy

25.0 m

minimalny udział powierzchni

biologicznie czynnej 30%

geometria



plan

<https://www.gov.pl/zagospodarowanieprzestrzenne/app/AktPlanowaniaPrzestrzennego/PL.ZIPPZP.9556/247401-POG/1POG>

strefa planistyczna

PL.ZIPPZP.9556_247401-POG_1POG-17SK_20240712T222215

identyfier

<https://www.gov.pl/zagospodarowanieprzestrzenne/app/StrefaPlanistyczna/PL.ZIPPZP.9556/247401-POG/1POG-17SK/20240712T222215>

przestrzen nazw

PL.ZIPPZP.9556/247401-POG

lokalny id

1POG-17SK

wersja id

20240712T222215

początek wersji obiektu

2024-07-12T22:22:15

nazwa

strefa komunikacyjna

oznaczenie

17SK

symbol

SK

obowiązuje od

2024-07-13

obowiązuje do

obecnie

status

w opracowaniu
<https://inspire.ec.europa.eu/codelist/ProcessStepGeneralValue/elaboration>

charakter ustalenia

ogólnie wiążące
<https://inspire.ec.europa.eu/codelist/RegulationNatureValue/generallyBinding>

profil podstawowy

teren autostrady
teren drogi ekspresowej
teren drogi głównej ruchu przyspieszonego
teren drogi głównej
teren komunikacji kolejowej i szynowej
teren komunikacji kolei linowej
teren komunikacji wodnej
teren komunikacji lotniczej
teren obsługi komunikacji
teren infrastruktury technicznej

profil dodatkowy

teren drogi zbiorczej
teren usług handlu detalicznego
teren usług gastronomii
teren usług turystyki
teren zieleni urządzonej
teren lasu

teren zieleni naturalnej
teren wód

geometria



plan

<https://www.gov.pl/zagospodarowanieprzestrzenne/app/AktPlanowaniaPrzestrzennego/PL.ZIPPZP.9556/247401-POG/1POG>

strefa planistyczna

PL.ZIPPZP.9556_247401-POG_1POG-18SO_20240712T222215

identyfier

<https://www.gov.pl/zagospodarowanieprzestrzenne/app/StrefaPlanistyczna/PL.ZIPPZP.9556/247401-POG/1POG-18SO/20240712T222215>

przestrzen nazw

PL.ZIPPZP.9556/247401-POG

lokalny id

1POG-18SO

wersja id

20240712T222215

początek wersji obiektu

2024-07-12T22:22:15

nazwa

strefa otwarta

oznaczenie

18SO

symbol

SO

obowiązuje od

2024-07-13

obowiązuje do

obecnie

status

w opracowaniu
<https://inspire.ec.europa.eu/codelist/ProcessStepGeneralValue/elaboration>

charakter ustalenia

ogólnie wiążące
<https://inspire.ec.europa.eu/codelist/RegulationNatureValue/generallyBinding>

profil podstawowy

teren rolnictwa z zakazem zabudowy
teren lasu
teren zieleni naturalnej
teren wód
teren komunikacji
teren infrastruktury technicznej

profil dodatkowy

teren elektrowni słonecznej
teren elektrowni geotermalnej
teren zieleni urządzonej

geometria



plan <https://www.gov.pl/zagospodarowanieprzestrzenne/app/AktPlanowaniaPrzestrzennego/PL.ZIPPZP.9556/247401-POG/1POG>

strefa planistyczna PL.ZIPPZP.9556_247401-POG_1POG-18SJ_20240712T222215

identyfier <https://www.gov.pl/zagospodarowanieprzestrzenne/app/StrefaPlanistyczna/PL.ZIPPZP.9556/247401-POG/1POG-18SJ/20240712T222215>

przestrzen nazw PL.ZIPPZP.9556/247401-POG

lokalny id 1POG-18SJ

wersja id 20240712T222215

początek wersji obiektu 2024-07-12T22:22:15

nazwa strefa wielofunkcyjna z zabudową mieszkaniową jednorodzinną

oznaczenie 18SJ

symbol SJ

obowiązuje od 2024-07-13

obowiązuje do obecnie

status w opracowaniu
<https://inspire.ec.europa.eu/codelist/ProcessStepGeneralValue/elaboration>

charakter ustalenia ogólnie wiążące
<https://inspire.ec.europa.eu/codelist/RegulationNatureValue/generallyBinding>

profil podstawowy teren zabudowy mieszkaniowej jednorodzinnej
teren usług
teren komunikacji
teren zieleni urządzonej
teren infrastruktury technicznej

profil dodatkowy teren zabudowy letniskowej lub rekreacji indywidualnej
teren ogrodów działkowych
teren zieleni naturalnej
teren lasu
teren wód

maksymalna nadziemna intensywność zabudowy 1

maksymalny udział powierzchni zabudowy 70%

maksymalna wysokość zabudowy 15.0 m

minimalny udział powierzchni

biologicznie czynnej 30%

geometria



plan

<https://www.gov.pl/zagospodarowanieprzestrzenne/app/AktPlanowaniaPrzestrzennego/PL.ZIPPZP.9556/247401-POG/1POG>

strefa planistyczna

PL.ZIPPZP.9556_247401-POG_1POG-18SN_20240712T222215

identyfier

<https://www.gov.pl/zagospodarowanieprzestrzenne/app/StrefaPlanistyczna/PL.ZIPPZP.9556/247401-POG/1POG-18SN/20240712T222215>

przestrzen nazw

PL.ZIPPZP.9556/247401-POG

lokalny id

1POG-18SN

wersja id

20240712T222215

początek wersji obiektu

2024-07-12T22:22:15

nazwa

strefa zieleni i rekreacji

oznaczenie

18SN

symbol

SN

obowiązuje od

2024-07-13

obowiązuje do

obecnie

status

w opracowaniu
<https://inspire.ec.europa.eu/codelist/ProcessStepGeneralValue/elaboration>

charakter ustalenia

ogólnie wiążące
<https://inspire.ec.europa.eu/codelist/RegulationNatureValue/generallyBinding>

profil podstawowy

teren zieleni urządzonej
teren plaży
teren wód
teren komunikacji
teren infrastruktury technicznej

profil dodatkowy

teren usług sportu i rekreacji
teren zieleni naturalnej

minimalny udział powierzchni biologicznie czynnej

50%

geometria



plan

<https://www.gov.pl/zagospodarowanieprzestrzenne/app/AktPlanowaniaPrzestrzennego/PL.ZIPPZP.9556/247401-POG/1POG>

strefa planistyczna

PL.ZIPPZP.9556_247401-POG_1POG-18SP_20240712T222215

identyfier

<https://www.gov.pl/zagospodarowanieprzestrzenne/app/StrefaPlanistyczna/PL.ZIPPZP.9556/247401-POG/1POG-18SP/20240712T222215>

przestrzen nazw

PL.ZIPPZP.9556/247401-POG

lokalny id

1POG-18SP

wersja id

20240712T222215

poczatek wersji obiektu

2024-07-12T22:22:15

nazwa

strefa gospodarcza

oznaczenie

18SP

symbol

SP

obowiazuje od

2024-07-13

obowiazuje do

obecnie

status

w opracowaniu
<https://inspire.ec.europa.eu/codelist/ProcessStepGeneralValue/elaboration>

charakter ustalenia

ogólnie wiążące
<https://inspire.ec.europa.eu/codelist/RegulationNatureValue/generallyBinding>

profil podstawowy

teren produkcji
teren komunikacji
teren zieleni urządzonej
teren infrastruktury technicznej

profil dodatkowy

teren usług
teren zieleni naturalnej
teren lasu
teren wód

maksymalna nadziemna intensywnosc zabudowy

4

maksymalny udzial powierzchni zabudowy

80%

maksymalna wysokosc zabudowy

30.0 m

minimalny udzial powierzchni biologicznie czynnej

10%

geometria



plan

<https://www.gov.pl/zagospodarowanieprzestrzenne/app/AktPlanowaniaPrzestrzennego/PL.ZIPPZP.9556/247401-POG/1POG>

strefa planistyczna

PL.ZIPPZP.9556_247401-POG_1POG-18SU_20240712T222215

identyfier

<https://www.gov.pl/zagospodarowanieprzestrzenne/app/StrefaPlanistyczna/PL.ZIPPZP.9556/247401-POG/1POG-18SU/20240712T222215>

przestrzen nazw

PL.ZIPPZP.9556/247401-POG

lokalny id

1POG-18SU

wersja id

20240712T222215

początek wersji obiektu

2024-07-12T22:22:15

nazwa

strefa usługowa

oznaczenie

18SU

symbol

SU

obowiązuje od

2024-07-13

obowiązuje do

obecnie

status

w opracowaniu
<https://inspire.ec.europa.eu/codelist/ProcessStepGeneralValue/elaboration>

charakter ustalenia

ogólnie wiążące
<https://inspire.ec.europa.eu/codelist/RegulationNatureValue/generallyBinding>

profil podstawowy

teren usług
teren komunikacji
teren zieleni urządzonej
teren infrastruktury technicznej

profil dodatkowy

teren zieleni naturalnej
teren lasu
teren wód

maksymalna nadziemna intensywność zabudowy

3

maksymalny udział powierzchni zabudowy

60%

maksymalna wysokość zabudowy

25.0 m

minimalny udział powierzchni biologicznie czynnej

30%

geometria



plan <https://www.gov.pl/zagospodarowanieprzestrzenne/app/AktPlanowaniaPrzestrzennego/PL.ZIPPZP.9556/247401-POG/1POG>

strefa planistyczna PL.ZIPPZP.9556_247401-POG_1POG-18SW_20240712T222215

identyfier <https://www.gov.pl/zagospodarowanieprzestrzenne/app/StrefaPlanistyczna/PL.ZIPPZP.9556/247401-POG/1POG-18SW/20240712T222215>

przestrzen nazw PL.ZIPPZP.9556/247401-POG

lokalny id 1POG-18SW

wersja id 20240712T222215

początek wersji obiektu 2024-07-12T22:22:15

nazwa strefa wielofunkcyjna z zabudową mieszkaniową wielorodzinną

oznaczenie 18SW

symbol SW

obowiązuje od 2024-07-13

obowiązuje do obecnie

status w opracowaniu
<https://inspire.ec.europa.eu/codelist/ProcessStepGeneralValue/elaboration>

charakter ustalenia ogólnie wiążące
<https://inspire.ec.europa.eu/codelist/RegulationNatureValue/generallyBinding>

profil podstawowy teren zabudowy mieszkaniowej wielorodzinnej
teren usług
teren komunikacji
teren zieleni urządzonej
teren infrastruktury technicznej

profil dodatkowy teren zieleni naturalnej
teren ogrodów działkowych
teren lasu
teren wód

maksymalna nadziemna intensywnosc zabudowy 3.7

maksymalny udział powierzchni zabudowy 50%

maksymalna wysokosc zabudowy 36.0 m

minimalny udział powierzchni biologicznie czynnej 30%

geometria



plan

<https://www.gov.pl/zagospodarowanieprzestrzenne/app/AktPlanowaniaPrzestrzennego/PL.ZIPPZP.9556/247401-POG/1POG>

strefa planistyczna

PL.ZIPPZP.9556_247401-POG_1POG-18SK_20240712T222215

identyfier

<https://www.gov.pl/zagospodarowanieprzestrzenne/app/StrefaPlanistyczna/PL.ZIPPZP.9556/247401-POG/1POG-18SK/20240712T222215>

przestrzen nazw

PL.ZIPPZP.9556/247401-POG

lokalny id

1POG-18SK

wersja id

20240712T222215

początek wersji obiektu

2024-07-12T22:22:15

nazwa

strefa komunikacyjna

oznaczenie

18SK

symbol

SK

obowiązuje od

2024-07-13

obowiązuje do

obecnie

status

w opracowaniu
<https://inspire.ec.europa.eu/codelist/ProcessStepGeneralValue/elaboration>

charakter ustalenia

ogólnie wiążące
<https://inspire.ec.europa.eu/codelist/RegulationNatureValue/generallyBinding>

profil podstawowy

teren autostrady
teren drogi ekspresowej
teren drogi głównej ruchu przyspieszonego
teren drogi głównej
teren komunikacji kolejowej i szynowej
teren komunikacji kolei linowej
teren komunikacji wodnej
teren komunikacji lotniczej
teren obsługi komunikacji
teren infrastruktury technicznej

profil dodatkowy

teren drogi zbiorczej
teren usług handlu detalicznego
teren usług gastronomii
teren usług turystyki
teren zieleni urządzonej
teren lasu
teren zieleni naturalnej
teren wód

geometria



plan

<https://www.gov.pl/zagospodarowanieprzestrzenne/app/AktPlanowaniaPrzestrzennego/PL.ZIPPZP.9556/247401-POG/1POG>

strefa planistyczna

PL.ZIPPZP.9556_247401-POG_1POG-19SJ_20240712T222215

identyfier

<https://www.gov.pl/zagospodarowanieprzestrzenne/app/StrefaPlanistyczna/PL.ZIPPZP.9556/247401-POG/1POG-19SJ/20240712T222215>

przestrzen nazw

PL.ZIPPZP.9556/247401-POG

lokalny id

1POG-19SJ

wersja id

20240712T222215

początek wersji obiektu

2024-07-12T22:22:15

nazwa

strefa wielofunkcyjna z zabudową mieszkaniową jednorodzinną

oznaczenie

19SJ

symbol

SJ

obowiązuje od

2024-07-13

obowiązuje do

obecnie

status

w opracowaniu
<https://inspire.ec.europa.eu/codelist/ProcessStepGeneralValue/elaboration>

charakter ustalenia

ogólnie wiążące
<https://inspire.ec.europa.eu/codelist/RegulationNatureValue/generallyBinding>

profil podstawowy

teren zabudowy mieszkaniowej jednorodzinnej
teren usług
teren komunikacji
teren zieleni urządzonej
teren infrastruktury technicznej

profil dodatkowy

teren zabudowy letniskowej lub rekreacji indywidualnej
teren ogrodów działkowych
teren zieleni naturalnej
teren lasu
teren wód

maksymalna nadziemna intensywność zabudowy

1

maksymalny udział powierzchni zabudowy

70%

maksymalna wysokość zabudowy

15.0 m

minimalny udział powierzchni

biologicznie czynnej 30%

geometria



plan

<https://www.gov.pl/zagospodarowanieprzestrzenne/app/AktPlanowaniaPrzestrzennego/PL.ZIPPZP.9556/247401-POG/1POG>

strefa planistyczna

PL.ZIPPZP.9556_247401-POG_1POG-19SK_20240712T222215

identyfier

<https://www.gov.pl/zagospodarowanieprzestrzenne/app/StrefaPlanistyczna/PL.ZIPPZP.9556/247401-POG/1POG-19SK/20240712T222215>

przestrzen nazw

PL.ZIPPZP.9556/247401-POG

lokalny id

1POG-19SK

wersja id

20240712T222215

początek wersji obiektu

2024-07-12T22:22:15

nazwa

strefa komunikacyjna

oznaczenie

19SK

symbol

SK

obowiązuje od

2024-07-13

obowiązuje do

obecnie

status

w opracowaniu
<https://inspire.ec.europa.eu/codelist/ProcessStepGeneralValue/elaboration>

charakter ustalenia

ogólnie wiążące
<https://inspire.ec.europa.eu/codelist/RegulationNatureValue/generallyBinding>

profil podstawowy

teren autostrady
teren drogi ekspresowej
teren drogi głównej ruchu przyspieszonego
teren drogi głównej
teren komunikacji kolejowej i szynowej
teren komunikacji kolei linowej
teren komunikacji wodnej
teren komunikacji lotniczej
teren obsługi komunikacji
teren infrastruktury technicznej

profil dodatkowy

teren drogi zbiorczej
teren usług handlu detalicznego
teren usług gastronomii
teren usług turystyki
teren zieleni urządzonej
teren lasu

teren zieleni naturalnej
teren wód

geometria



plan

<https://www.gov.pl/zagospodarowanieprzestrzenne/app/AktPlanowaniaPrzestrzennego/PL.ZIPPZP.9556/247401-POG/1POG>

strefa planistyczna

PL.ZIPPZP.9556_247401-POG_1POG-19SN_20240712T222215

identyfier

<https://www.gov.pl/zagospodarowanieprzestrzenne/app/StrefaPlanistyczna/PL.ZIPPZP.9556/247401-POG/1POG-19SN/20240712T222215>

przestrzen nazw

PL.ZIPPZP.9556/247401-POG

lokalny id

1POG-19SN

wersja id

20240712T222215

początek wersji obiektu

2024-07-12T22:22:15

nazwa

strefa zieleni i rekreacji

oznaczenie

19SN

symbol

SN

obowiązuje od

2024-07-13

obowiązuje do

obecnie

status

w opracowaniu
<https://inspire.ec.europa.eu/codelist/ProcessStepGeneralValue/elaboration>

charakter ustalenia

ogólnie wiążące
<https://inspire.ec.europa.eu/codelist/RegulationNatureValue/generallyBinding>

profil podstawowy

teren zieleni urządzonej
teren plaży
teren wód
teren komunikacji
teren infrastruktury technicznej

profil dodatkowy

teren usług sportu i rekreacji
teren usług kultury i rozrywki
teren usług handlu detalicznego
teren usług gastronomii
teren zieleni naturalnej

minimalny udział powierzchni
biologicznie czynnej

50%

geometria



plan <https://www.gov.pl/zagospodarowanieprzestrzenne/app/AktPlanowaniaPrzestrzennego/PL.ZIPPZP.9556/247401-POG/1POG>

strefa planistyczna PL.ZIPPZP.9556_247401-POG_1POG-19SU_20240712T222215

identyfier <https://www.gov.pl/zagospodarowanieprzestrzenne/app/StrefaPlanistyczna/PL.ZIPPZP.9556/247401-POG/1POG-19SU/20240712T222215>

przestrzen nazw PL.ZIPPZP.9556/247401-POG

lokalny id 1POG-19SU

wersja id 20240712T222215

poczatek wersji obiektu 2024-07-12T22:22:15

nazwa strefa usługowa

oznaczenie 19SU

symbol SU

obowiazuje od 2024-07-13

obowiazuje do obecnie

status w opracowaniu
<https://inspire.ec.europa.eu/codelist/ProcessStepGeneralValue/elaboration>

charakter ustalenia ogólnie wiążące
<https://inspire.ec.europa.eu/codelist/RegulationNatureValue/generallyBinding>

profil podstawowy teren usług
teren komunikacji
teren zieleni urządzonej
teren infrastruktury technicznej

profil dodatkowy teren zieleni naturalnej
teren lasu
teren wód


maksymalna nadziemna intensywnosc zabudowy 3

maksymalny udzial powierzchni zabudowy 60%

maksymalna wysokosc zabudowy 25.0 m

minimalny udzial powierzchni biologicznie czynnej 30%

geometria



plan <https://www.gov.pl/zagospodarowanieprzestrzenne/app/AktPlanowaniaPrzestrzennego/PL.ZIPPZP.9556/247401-POG/1POG>

strefa planistyczna PL.ZIPPZP.9556_247401-POG_1POG-19SW_20240712T222215

identyfier <https://www.gov.pl/zagospodarowanieprzestrzenne/app/StrefaPlanistyczna/PL.ZIPPZP.9556/247401-POG/1POG-19SW/20240712T222215>

przestrzen nazw PL.ZIPPZP.9556/247401-POG

lokalny id 1POG-19SW

wersja id 20240712T222215

początek wersji obiektu 2024-07-12T22:22:15

nazwa strefa wielofunkcyjna z zabudową mieszkaniową wielorodzinną

oznaczenie 19SW

symbol SW

obowiązuje od 2024-07-13

obowiązuje do obecnie

status w opracowaniu
<https://inspire.ec.europa.eu/codelist/ProcessStepGeneralValue/elaboration>

charakter ustalenia ogólnie wiążące
<https://inspire.ec.europa.eu/codelist/RegulationNatureValue/generallyBinding>

profil podstawowy teren zabudowy mieszkaniowej wielorodzinnej
teren usług
teren komunikacji
teren zieleni urządzonej
teren infrastruktury technicznej

profil dodatkowy teren zieleni naturalnej
teren ogrodów działkowych
teren lasu
teren wód

maksymalna nadziemna intensywnosc zabudowy 3.7

maksymalny udział powierzchni zabudowy 50%

maksymalna wysokosc zabudowy 36.0 m

minimalny udział powierzchni biologicznie czynnej 30%

geometria



plan

<https://www.gov.pl/zagospodarowanieprzestrzenne/app/AktPlanowaniaPrzestrzennego/PL.ZIPPZP.9556/247401-POG/1POG>

strefa planistyczna

PL.ZIPPZP.9556_247401-POG_1POG-19SP_20240712T222215

identyfier

<https://www.gov.pl/zagospodarowanieprzestrzenne/app/StrefaPlanistyczna/PL.ZIPPZP.9556/247401-POG/1POG-19SP/20240712T222215>

przestrzen nazw

PL.ZIPPZP.9556/247401-POG

lokalny id

1POG-19SP

wersja id

20240712T222215

początek wersji obiektu

2024-07-12T22:22:15

nazwa

strefa gospodarcza

oznaczenie

19SP

symbol

SP

obowiązuje od

2024-07-13

obowiązuje do

obecnie

status

w opracowaniu
<https://inspire.ec.europa.eu/codelist/ProcessStepGeneralValue/elaboration>

charakter ustalenia

ogólnie wiążące
<https://inspire.ec.europa.eu/codelist/RegulationNatureValue/generallyBinding>

profil podstawowy

teren produkcji
teren komunikacji
teren zieleni urządzonej
teren infrastruktury technicznej

profil dodatkowy

teren usług
teren zieleni naturalnej
teren lasu
teren wód

maksymalna nadziemna intensywność zabudowy

4

maksymalny udział powierzchni zabudowy

80%

maksymalna wysokość zabudowy

30.0 m

minimalny udział powierzchni biologicznie czynnej

10%

geometria



plan

<https://www.gov.pl/zagospodarowanieprzestrzenne/app/AktPlanowaniaPrzestrzennego/PL.ZIPPZP.9556/247401-POG/1POG>

strefa planistyczna

PL.ZIPPZP.9556_247401-POG_1POG-20SJ_20240712T222215

identyfier

<https://www.gov.pl/zagospodarowanieprzestrzenne/app/StrefaPlanistyczna/PL.ZIPPZP.9556/247401-POG/1POG-20SJ/20240712T222215>

przestrzen nazw

PL.ZIPPZP.9556/247401-POG

lokalny id

1POG-20SJ

wersja id

20240712T222215

początek wersji obiektu

2024-07-12T22:22:15

nazwa

strefa wielofunkcyjna z zabudową mieszkaniową jednorodzinną

oznaczenie

20SJ

symbol

SJ

obowiązuje od

2024-07-13

obowiązuje do

obecnie

status

w opracowaniu
<https://inspire.ec.europa.eu/codelist/ProcessStepGeneralValue/elaboration>

charakter ustalenia

ogólnie wiążące
<https://inspire.ec.europa.eu/codelist/RegulationNatureValue/generallyBinding>

profil podstawowy

teren zabudowy mieszkaniowej jednorodzinnej
teren usług
teren komunikacji
teren zieleni urządzonej
teren infrastruktury technicznej

profil dodatkowy

teren zabudowy letniskowej lub rekreacji indywidualnej
teren ogrodów działkowych
teren zieleni naturalnej
teren lasu
teren wód

maksymalna nadziemna intensywność zabudowy

1

maksymalny udział powierzchni zabudowy

60%

maksymalna wysokość zabudowy

15.0 m

minimalny udział powierzchni

biologicznie czynnej 30%

geometria



plan <https://www.gov.pl/zagospodarowanieprzestrzenne/app/AktPlanowaniaPrzestrzennego/PL.ZIPPZP.9556/247401-POG/1POG>

strefa planistyczna PL.ZIPPZP.9556_247401-POG_1POG-20SN_20240712T222215

identyfier <https://www.gov.pl/zagospodarowanieprzestrzenne/app/StrefaPlanistyczna/PL.ZIPPZP.9556/247401-POG/1POG-20SN/20240712T222215>

przestrzen nazw PL.ZIPPZP.9556/247401-POG

lokalny id 1POG-20SN

wersja id 20240712T222215

początek wersji obiektu 2024-07-12T22:22:15

nazwa strefa zieleni i rekreacji

oznaczenie 20SN

symbol SN

obowiązuje od 2024-07-13

obowiązuje do obecnie

status w opracowaniu
<https://inspire.ec.europa.eu/codelist/ProcessStepGeneralValue/elaboration>

charakter ustalenia ogólnie wiążące
<https://inspire.ec.europa.eu/codelist/RegulationNatureValue/generallyBinding>

profil podstawowy teren zieleni urządzonej
teren plaży
teren wód
teren komunikacji
teren infrastruktury technicznej

profil dodatkowy teren usług sportu i rekreacji
teren usług kultury i rozrywki
teren usług handlu detalicznego
teren usług gastronomii
teren usług turystyki
teren usług nauki
teren usług edukacji
teren usług zdrowia i pomocy społecznej
teren zieleni naturalnej

minimalny udział powierzchni biologicznie czynnej 50%

geometria



plan

<https://www.gov.pl/zagospodarowanieprzestrzenne/app/AktPlanowaniaPrzestrzennego/PL.ZIPPZP.9556/247401-POG/1POG>

strefa planistyczna

PL.ZIPPZP.9556_247401-POG_1POG-20SU_20240712T222215

identyfier

<https://www.gov.pl/zagospodarowanieprzestrzenne/app/StrefaPlanistyczna/PL.ZIPPZP.9556/247401-POG/1POG-20SU/20240712T222215>

przestrzen nazw

PL.ZIPPZP.9556/247401-POG

lokalny id

1POG-20SU

wersja id

20240712T222215

początek wersji obiektu

2024-07-12T22:22:15

nazwa

strefa usługowa

oznaczenie

20SU

symbol

SU

obowiązuje od

2024-07-13

obowiązuje do

obecnie

status

w opracowaniu
<https://inspire.ec.europa.eu/codelist/ProcessStepGeneralValue/elaboration>

charakter ustalenia

ogólnie wiążące
<https://inspire.ec.europa.eu/codelist/RegulationNatureValue/generallyBinding>

profil podstawowy

teren usług
teren komunikacji
teren zieleni urządzonej
teren infrastruktury technicznej

profil dodatkowy

teren zieleni naturalnej
teren lasu
teren wód

maksymalna nadziemna intensywność zabudowy

3

maksymalny udział powierzchni zabudowy

70%

maksymalna wysokość zabudowy

25.0 m

minimalny udział powierzchni biologicznie czynnej

15%

geometria



plan <https://www.gov.pl/zagospodarowanieprzestrzenne/app/AktPlanowaniaPrzestrzennego/PL.ZIPPZP.9556/247401-POG/1POG>

strefa planistyczna PL.ZIPPZP.9556_247401-POG_1POG-20SW_20240712T222215

identyfier <https://www.gov.pl/zagospodarowanieprzestrzenne/app/StrefaPlanistyczna/PL.ZIPPZP.9556/247401-POG/1POG-20SW/20240712T222215>

przestrzen nazw PL.ZIPPZP.9556/247401-POG

lokalny id 1POG-20SW

wersja id 20240712T222215

początek wersji obiektu 2024-07-12T22:22:15

nazwa strefa wielofunkcyjna z zabudową mieszkaniową wielorodzinną

oznaczenie 20SW

symbol SW

obowiązuje od 2024-07-13

obowiązuje do obecnie

status w opracowaniu
<https://inspire.ec.europa.eu/codelist/ProcessStepGeneralValue/elaboration>

charakter ustalenia ogólnie wiążące
<https://inspire.ec.europa.eu/codelist/RegulationNatureValue/generallyBinding>

profil podstawowy teren zabudowy mieszkaniowej wielorodzinnej
teren usług
teren komunikacji
teren zieleni urządzonej
teren infrastruktury technicznej

profil dodatkowy teren zieleni naturalnej
teren ogrodów działkowych
teren lasu
teren wód

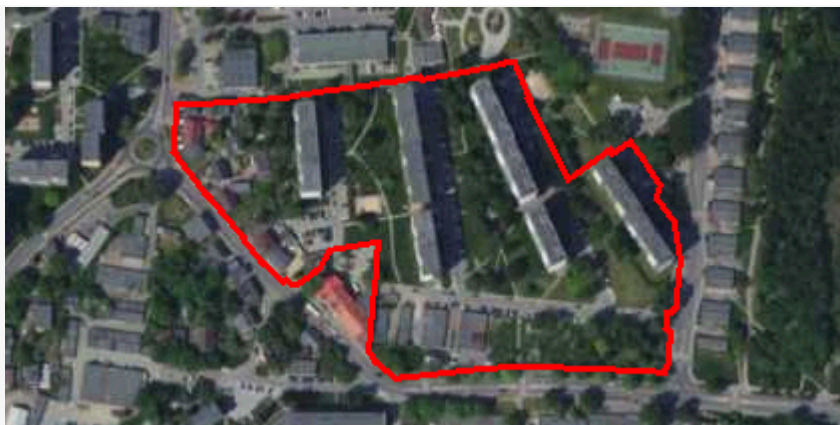
maksymalna nadziemna intensywnosc zabudowy 4

maksymalny udział powierzchni zabudowy 70%

maksymalna wysokosc zabudowy 40.0 m

minimalny udział powierzchni biologicznie czynnej 30%

geometria



plan

<https://www.gov.pl/zagospodarowanieprzestrzenne/app/AktPlanowaniaPrzestrzennego/PL.ZIPPZP.9556/247401-POG/1POG>

strefa planistyczna

PL.ZIPPZP.9556_247401-POG_1POG-20SK_20240712T222215

identyfier

<https://www.gov.pl/zagospodarowanieprzestrzenne/app/StrefaPlanistyczna/PL.ZIPPZP.9556/247401-POG/1POG-20SK/20240712T222215>

przestrzen nazw

PL.ZIPPZP.9556/247401-POG

lokalny id

1POG-20SK

wersja id

20240712T222215

początek wersji obiektu

2024-07-12T22:22:15

nazwa

strefa komunikacyjna

oznaczenie

20SK

symbol

SK

obowiązuje od

2024-07-13

obowiązuje do

obecnie

status

w opracowaniu
<https://inspire.ec.europa.eu/codelist/ProcessStepGeneralValue/elaboration>

charakter ustalenia

ogólnie wiążące
<https://inspire.ec.europa.eu/codelist/RegulationNatureValue/generallyBinding>

profil podstawowy

teren autostrady
teren drogi ekspresowej
teren drogi głównej ruchu przyspieszonego
teren drogi głównej
teren komunikacji kolejowej i szynowej
teren komunikacji kolei linowej
teren komunikacji wodnej
teren komunikacji lotniczej
teren obsługi komunikacji
teren infrastruktury technicznej

profil dodatkowy

teren drogi zbiorczej
teren usług handlu detalicznego
teren usług gastronomii
teren usług turystyki
teren zieleni urządzonej
teren lasu
teren zieleni naturalnej
teren wód

geometria



plan

<https://www.gov.pl/zagospodarowanieprzestrzenne/app/AktPlanowaniaPrzestrzennego/PL.ZIPPZP.9556/247401-POG/1POG>

strefa planistyczna

PL.ZIPPZP.9556_247401-POG_1POG-20SP_20240712T222215

identyfier

<https://www.gov.pl/zagospodarowanieprzestrzenne/app/StrefaPlanistyczna/PL.ZIPPZP.9556/247401-POG/1POG-20SP/20240712T222215>

przestrzen nazw

PL.ZIPPZP.9556/247401-POG

lokalny id

1POG-20SP

wersja id

20240712T222215

początek wersji obiektu

2024-07-12T22:22:15

nazwa

strefa gospodarcza

oznaczenie

20SP

symbol

SP

obowiązuje od

2024-07-13

obowiązuje do

obecnie

status

w opracowaniu
<https://inspire.ec.europa.eu/codelist/ProcessStepGeneralValue/elaboration>

charakter ustalenia

ogólnie wiążące
<https://inspire.ec.europa.eu/codelist/RegulationNatureValue/generallyBinding>

profil podstawowy

teren produkcji
teren komunikacji
teren zieleni urządzonej
teren infrastruktury technicznej

profil dodatkowy

teren usług
teren zieleni naturalnej
teren lasu
teren wód

maksymalna nadziemna intensywnosc zabudowy

4

maksymalny udział powierzchni zabudowy

80%

maksymalna wysokosc zabudowy

30.0 m

minimalny udział powierzchni biologicznie czynnej

10%

geometria



plan

<https://www.gov.pl/zagospodarowanieprzestrzenne/app/AktPlanowaniaPrzestrzennego/PL.ZIPPZP.9556/247401-POG/1POG>

strefa planistyczna

PL.ZIPPZP.9556_247401-POG_1POG-21SK_20240712T222215

identyfier

<https://www.gov.pl/zagospodarowanieprzestrzenne/app/StrefaPlanistyczna/PL.ZIPPZP.9556/247401-POG/1POG-21SK/20240712T222215>

przestrzen nazw

PL.ZIPPZP.9556/247401-POG

lokalny id

1POG-21SK

wersja id

20240712T222215

początek wersji obiektu

2024-07-12T22:22:15

nazwa

strefa komunikacyjna

oznaczenie

21SK

symbol

SK

obowiązuje od

2024-07-13

obowiązuje do

obecnie

status

w opracowaniu
<https://inspire.ec.europa.eu/codelist/ProcessStepGeneralValue/elaboration>

charakter ustalenia

ogólnie wiążące
<https://inspire.ec.europa.eu/codelist/RegulationNatureValue/generallyBinding>

profil podstawowy

teren autostrady
teren drogi ekspresowej
teren drogi głównej ruchu przyspieszonego
teren drogi głównej
teren komunikacji kolejowej i szynowej
teren komunikacji kolei linowej
teren komunikacji wodnej
teren komunikacji lotniczej
teren obsługi komunikacji
teren infrastruktury technicznej

profil dodatkowy

teren drogi zbiorczej
teren usług handlu detalicznego
teren usług gastronomii
teren usług turystyki
teren zieleni urządzonej
teren lasu
teren zieleni naturalnej
teren wód

geometria



plan

<https://www.gov.pl/zagospodarowanieprzestrzenne/app/AktPlanowaniaPrzestrzennego/PL.ZIPPZP.9556/247401-POG/1POG>

strefa planistyczna

PL.ZIPPZP.9556_247401-POG_1POG-21SN_20240712T222215

identyfier

<https://www.gov.pl/zagospodarowanieprzestrzenne/app/StrefaPlanistyczna/PL.ZIPPZP.9556/247401-POG/1POG-21SN/20240712T222215>

przestrzen nazw

PL.ZIPPZP.9556/247401-POG

lokalny id

1POG-21SN

wersja id

20240712T222215

poczatek wersji obiektu

2024-07-12T22:22:15

nazwa

strefa zieleni i rekreacji

oznaczenie

21SN

symbol

SN

obowiazuje od

2024-07-13

obowiazuje do

obecnie

status

w opracowaniu
<https://inspire.ec.europa.eu/codelist/ProcessStepGeneralValue/elaboration>

charakter ustalenia

ogólnie wiążące
<https://inspire.ec.europa.eu/codelist/RegulationNatureValue/generallyBinding>

profil podstawowy

teren zieleni urządzonej
teren plaży
teren wód
teren komunikacji
teren infrastruktury technicznej

profil dodatkowy

teren usług sportu i rekreacji
teren usług kultury i rozrywki
teren usług handlu detalicznego
teren usług gastronomii
teren usług turystyki
teren usług nauki
teren usług edukacji
teren usług zdrowia i pomocy społecznej
teren zieleni naturalnej

minimalny udział powierzchni biologicznie czynnej

50%

geometria



plan <https://www.gov.pl/zagospodarowanieprzestrzenne/app/AktPlanowaniaPrzestrzennego/PL.ZIPPZP.9556/247401-POG/1POG>

strefa planistyczna PL.ZIPPZP.9556_247401-POG_1POG-21SU_20240712T222215

identyfier <https://www.gov.pl/zagospodarowanieprzestrzenne/app/StrefaPlanistyczna/PL.ZIPPZP.9556/247401-POG/1POG-21SU/20240712T222215>

przestrzen nazw PL.ZIPPZP.9556/247401-POG

lokalny id 1POG-21SU

wersja id 20240712T222215

początek wersji obiektu 2024-07-12T22:22:15

nazwa strefa usługowa

oznaczenie 21SU

symbol SU

obowiązuje od 2024-07-13

obowiązuje do obecnie

status w opracowaniu
<https://inspire.ec.europa.eu/codelist/ProcessStepGeneralValue/elaboration>

charakter ustalenia ogólnie wiążące
<https://inspire.ec.europa.eu/codelist/RegulationNatureValue/generallyBinding>

profil podstawowy teren usług
teren komunikacji
teren zieleni urządzonej
teren infrastruktury technicznej

profil dodatkowy teren zieleni naturalnej
teren lasu
teren wód

maksymalna nadziemna intensywność zabudowy 1

maksymalny udział powierzchni zabudowy 60%

maksymalna wysokość zabudowy 25.0 m

minimalny udział powierzchni biologicznie czynnej 20%

geometria



plan <https://www.gov.pl/zagospodarowanieprzestrzenne/app/AktPlanowaniaPrzestrzennego/PL.ZIPPZP.9556/247401-POG/1POG>

strefa planistyczna PL.ZIPPZP.9556_247401-POG_1POG-21SW_20240712T222215

identyfier <https://www.gov.pl/zagospodarowanieprzestrzenne/app/StrefaPlanistyczna/PL.ZIPPZP.9556/247401-POG/1POG-21SW/20240712T222215>

przestrzen nazw PL.ZIPPZP.9556/247401-POG

lokalny id 1POG-21SW

wersja id 20240712T222215

początek wersji obiektu 2024-07-12T22:22:15

nazwa strefa wielofunkcyjna z zabudową mieszkaniową wielorodzinną

oznaczenie 21SW

symbol SW

obowiązuje od 2024-07-13

obowiązuje do obecnie

status w opracowaniu
<https://inspire.ec.europa.eu/codelist/ProcessStepGeneralValue/elaboration>

charakter ustalenia ogólnie wiążące
<https://inspire.ec.europa.eu/codelist/RegulationNatureValue/generallyBinding>

profil podstawowy teren zabudowy mieszkaniowej wielorodzinnej
teren usług
teren komunikacji
teren zieleni urządzonej
teren infrastruktury technicznej

profil dodatkowy teren zieleni naturalnej
teren ogrodów działkowych
teren lasu
teren wód

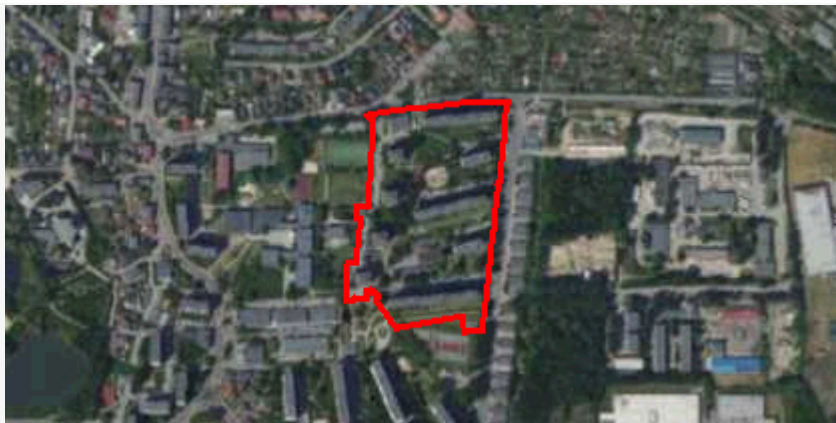
maksymalna nadziemna intensywnosc zabudowy 4

maksymalny udział powierzchni zabudowy 70%

maksymalna wysokosc zabudowy 40.0 m

minimalny udział powierzchni biologicznie czynnej 30%

geometria



plan

<https://www.gov.pl/zagospodarowanieprzestrzenne/app/AktPlanowaniaPrzestrzennego/PL.ZIPPZP.9556/247401-POG/1POG>

strefa planistyczna

PL.ZIPPZP.9556_247401-POG_1POG-21SJ_20240712T222215

identyfier

<https://www.gov.pl/zagospodarowanieprzestrzenne/app/StrefaPlanistyczna/PL.ZIPPZP.9556/247401-POG/1POG-21SJ/20240712T222215>

przestrzen nazw

PL.ZIPPZP.9556/247401-POG

lokalny id

1POG-21SJ

wersja id

20240712T222215

początek wersji obiektu

2024-07-12T22:22:15

nazwa

strefa wielofunkcyjna z zabudową mieszkaniową jednorodzinną

oznaczenie

21SJ

symbol

SJ

obowiązuje od

2024-07-13

obowiązuje do

obecnie

status

w opracowaniu
<https://inspire.ec.europa.eu/codelist/ProcessStepGeneralValue/elaboration>

charakter ustalenia

ogólnie wiążące
<https://inspire.ec.europa.eu/codelist/RegulationNatureValue/generallyBinding>

profil podstawowy

teren zabudowy mieszkaniowej jednorodzinnej
teren usług
teren komunikacji
teren zieleni urządzonej
teren infrastruktury technicznej

profil dodatkowy

teren zabudowy letniskowej lub rekreacji indywidualnej
teren ogrodów działkowych
teren zieleni naturalnej
teren lasu
teren wód

maksymalna nadziemna intensywność zabudowy

1

maksymalny udział powierzchni zabudowy

30%

maksymalna wysokość zabudowy

10.0 m

minimalny udział powierzchni biologicznie czynnej 50%

geometria



plan <https://www.gov.pl/zagospodarowanieprzestrzenne/app/AktPlanowaniaPrzestrzennego/PL.ZIPPZP.9556/247401-POG/1POG>

strefa planistyczna PL.ZIPPZP.9556_247401-POG_1POG-21SP_20240712T222215

identyfier <https://www.gov.pl/zagospodarowanieprzestrzenne/app/StrefaPlanistyczna/PL.ZIPPZP.9556/247401-POG/1POG-21SP/20240712T222215>

przestrzen nazw PL.ZIPPZP.9556/247401-POG

lokalny id 1POG-21SP

wersja id 20240712T222215

początek wersji obiektu 2024-07-12T22:22:15

nazwa strefa gospodarcza

oznaczenie 21SP

symbol SP

obowiązuje od 2024-07-13

obowiązuje do obecnie

status w opracowaniu
<https://inspire.ec.europa.eu/codelist/ProcessStepGeneralValue/elaboration>

charakter ustalenia ogólnie wiążące
<https://inspire.ec.europa.eu/codelist/RegulationNatureValue/generallyBinding>

profil podstawowy teren produkcji
teren komunikacji
teren zieleni urządzonej
teren infrastruktury technicznej

profil dodatkowy teren usług
teren zieleni naturalnej
teren lasu
teren wód

maksymalna nadziemna intensywność zabudowy 4

maksymalny udział powierzchni zabudowy 70%

maksymalna wysokość zabudowy 15.0 m

minimalny udział powierzchni biologicznie czynnej 25%

geometria



plan <https://www.gov.pl/zagospodarowanieprzestrzenne/app/AktPlanowaniaPrzestrzennego/PL.ZIPPZP.9556/247401-POG/1POG>

strefa planistyczna PL.ZIPPZP.9556_247401-POG_1POG-22SJ_20240712T222215

identyfier <https://www.gov.pl/zagospodarowanieprzestrzenne/app/StrefaPlanistyczna/PL.ZIPPZP.9556/247401-POG/1POG-22SJ/20240712T222215>

przestrzen nazw PL.ZIPPZP.9556/247401-POG

lokalny id 1POG-22SJ

wersja id 20240712T222215

początek wersji obiektu 2024-07-12T22:22:15

nazwa strefa wielofunkcyjna z zabudową mieszkaniową jednorodzinną

oznaczenie 22SJ

symbol SJ

obowiązuje od 2024-07-13

obowiązuje do obecnie

status w opracowaniu
<https://inspire.ec.europa.eu/codelist/ProcessStepGeneralValue/elaboration>

charakter ustalenia ogólnie wiążące
<https://inspire.ec.europa.eu/codelist/RegulationNatureValue/generallyBinding>

profil podstawowy teren zabudowy mieszkaniowej jednorodzinnej
teren usług
teren komunikacji
teren zieleni urządzonej
teren infrastruktury technicznej

profil dodatkowy teren zabudowy letniskowej lub rekreacji indywidualnej
teren ogrodów działkowych
teren zieleni naturalnej
teren lasu
teren wód

maksymalna nadziemna intensywność zabudowy 1

maksymalny udział powierzchni zabudowy 50%

maksymalna wysokosc zabudowy 12.0 m

minimalny udzial powierzchni biologicznie czynnej 40%

geometria



plan <https://www.gov.pl/zagospodarowanieprzestrzenne/app/AktPlanowaniaPrzestrzennego/PL.ZIPPZP.9556/247401-POG/1POG>

strefa planistyczna PL.ZIPPZP.9556_247401-POG_1POG-22SU_20240712T222215

identfier <https://www.gov.pl/zagospodarowanieprzestrzenne/app/StrefaPlanistyczna/PL.ZIPPZP.9556/247401-POG/1POG-22SU/20240712T222215>

przestrzen nazw PL.ZIPPZP.9556/247401-POG

lokalny id 1POG-22SU

wersja id 20240712T222215

początek wersji obiektu 2024-07-12T22:22:15

nazwa strefa usługowa

oznaczenie 22SU

symbol SU

obowiązuje od 2024-07-13

obowiązuje do obecnie

status w opracowaniu
<https://inspire.ec.europa.eu/codelist/ProcessStepGeneralValue/elaboration>

charakter ustalenia ogólnie wiążące
<https://inspire.ec.europa.eu/codelist/RegulationNatureValue/generallyBinding>

profil podstawowy teren usług
teren komunikacji
teren zieleni urządzonej
teren infrastruktury technicznej

profil dodatkowy teren zieleni naturalnej
teren lasu
teren wód

maksymalna nadziemna intensywnosc zabudowy 3

maksymalny udzial powierzchni zabudowy 70%

maksymalna wysokosc zabudowy 25.0 m

minimalny udział powierzchni biologicznie czynnej 30%

geometria



plan <https://www.gov.pl/zagospodarowanieprzestrzenne/app/AktPlanowaniaPrzestrzennego/PL.ZIPPZP.9556/247401-POG/1POG>

strefa planistyczna PL.ZIPPZP.9556_247401-POG_1POG-22SW_20240712T222215

identyfier <https://www.gov.pl/zagospodarowanieprzestrzenne/app/StrefaPlanistyczna/PL.ZIPPZP.9556/247401-POG/1POG-22SW/20240712T222215>

przestrzen nazw PL.ZIPPZP.9556/247401-POG

lokalny id 1POG-22SW

wersja id 20240712T222215

początek wersji obiektu 2024-07-12T22:22:15

nazwa strefa wielofunkcyjna z zabudową mieszkaniową wielorodzinną

oznaczenie 22SW

symbol SW

obowiązuje od 2024-07-13

obowiązuje do obecnie

status w opracowaniu
<https://inspire.ec.europa.eu/codelist/ProcessStepGeneralValue/elaboration>

charakter ustalenia ogólnie wiążące
<https://inspire.ec.europa.eu/codelist/RegulationNatureValue/generallyBinding>

profil podstawowy teren zabudowy mieszkaniowej wielorodzinnej
teren usług
teren komunikacji
teren zieleni urządzonej
teren infrastruktury technicznej

profil dodatkowy teren zieleni naturalnej
teren ogrodów działkowych
teren lasu
teren wód

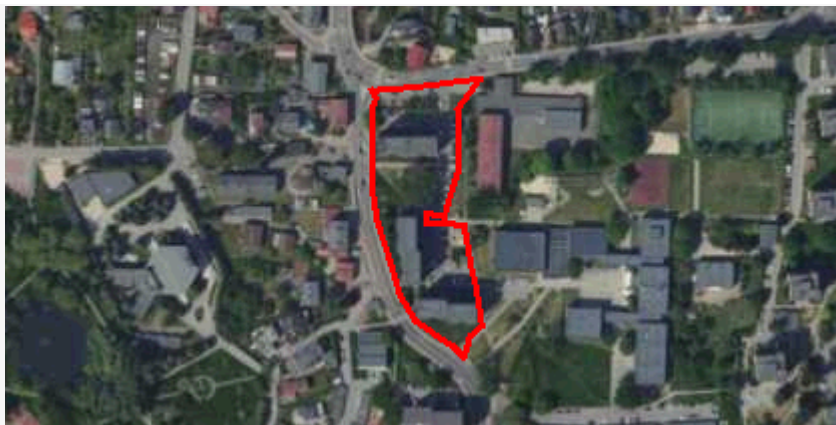
maksymalna nadziemna intensywność zabudowy 4

maksymalny udział powierzchni zabudowy 70%

maksymalna wysokość zabudowy 40.0 m

minimalny udział powierzchni biologicznie czynnej 30%

geometria



plan <https://www.gov.pl/zagospodarowanieprzestrzenne/app/AktPlanowaniaPrzestrzennego/PL.ZIPPZP.9556/247401-POG/1POG>

strefa planistyczna PL.ZIPPZP.9556_247401-POG_1POG-22SN_20240712T222215

identyfier <https://www.gov.pl/zagospodarowanieprzestrzenne/app/StrefaPlanistyczna/PL.ZIPPZP.9556/247401-POG/1POG-22SN/20240712T222215>

przestrzen nazw PL.ZIPPZP.9556/247401-POG

lokalny id 1POG-22SN

wersja id 20240712T222215

początek wersji obiektu 2024-07-12T22:22:15

nazwa strefa zieleni i rekreacji

oznaczenie 22SN

symbol SN

obowiązuje od 2024-07-13

obowiązuje do obecnie

status w opracowaniu
<https://inspire.ec.europa.eu/codelist/ProcessStepGeneralValue/elaboration>

charakter ustalenia ogólnie wiążące
<https://inspire.ec.europa.eu/codelist/RegulationNatureValue/generallyBinding>

profil podstawowy teren zieleni urządzonej
teren plaży
teren wód
teren komunikacji
teren infrastruktury technicznej

profil dodatkowy teren ogrodów działkowych
teren zieleni naturalnej

minimalny udział powierzchni biologicznie czynnej 50%

geometria



plan <https://www.gov.pl/zagospodarowanieprzestrzenne/app/AktPlanowaniaPrzestrzennego/PL.ZIPPZP.9556/247401-POG/1POG>

strefa planistyczna PL.ZIPPZP.9556_247401-POG_1POG-22SK_20240712T222215

identyfier <https://www.gov.pl/zagospodarowanieprzestrzenne/app/StrefaPlanistyczna/PL.ZIPPZP.9556/247401-POG/1POG-22SK/20240712T222215>

przestrzen nazw PL.ZIPPZP.9556/247401-POG

lokalny id 1POG-22SK

wersja id 20240712T222215

początek wersji obiektu 2024-07-12T22:22:15

nazwa strefa komunikacyjna

oznaczenie 22SK

symbol SK

obowiązuje od 2024-07-13

obowiązuje do obecnie

status w opracowaniu
<https://inspire.ec.europa.eu/codelist/ProcessStepGeneralValue/elaboration>

charakter ustalenia ogólnie wiążące
<https://inspire.ec.europa.eu/codelist/RegulationNatureValue/generallyBinding>

profil podstawowy teren autostrady
teren drogi ekspresowej
teren drogi głównej ruchu przyspieszonego
teren drogi głównej
teren komunikacji kolejowej i szynowej
teren komunikacji kolei linowej
teren komunikacji wodnej
teren komunikacji lotniczej
teren obsługi komunikacji
teren infrastruktury technicznej

profil dodatkowy teren drogi zbiorczej
teren usług handlu detalicznego
teren usług gastronomii
teren usług turystyki
teren zieleni urządzonej
teren lasu
teren zieleni naturalnej
teren wód

geometria



plan

<https://www.gov.pl/zagospodarowanieprzestrzenne/app/AktPlanowaniaPrzestrzennego/PL.ZIPPZP.9556/247401-POG/1POG>

strefa planistyczna

PL.ZIPPZP.9556_247401-POG_1POG-22SP_20240712T222215

identyfier

<https://www.gov.pl/zagospodarowanieprzestrzenne/app/StrefaPlanistyczna/PL.ZIPPZP.9556/247401-POG/1POG-22SP/20240712T222215>

przestrzen nazw

PL.ZIPPZP.9556/247401-POG

lokalny id

1POG-22SP

wersja id

20240712T222215

poczatek wersji obiektu

2024-07-12T22:22:15

nazwa

strefa gospodarcza

oznaczenie

22SP

symbol

SP

obowiazuje od

2024-07-13

obowiazuje do

obecnie

status

w opracowaniu
<https://inspire.ec.europa.eu/codelist/ProcessStepGeneralValue/elaboration>

charakter ustalenia

ogólnie wiążące
<https://inspire.ec.europa.eu/codelist/RegulationNatureValue/generallyBinding>

profil podstawowy

teren produkcji
teren komunikacji
teren zieleni urządzonej
teren infrastruktury technicznej

profil dodatkowy

teren usług
teren zieleni naturalnej
teren lasu
teren wód

maksymalna nadziemna intensywnosc zabudowy

4

maksymalny udzial powierzchni zabudowy

80%

maksymalna wysokosc zabudowy

35.0 m

minimalny udzial powierzchni biologicznie czynnej

10%

geometria



plan

<https://www.gov.pl/zagospodarowanieprzestrzenne/app/AktPlanowaniaPrzestrzennego/PL.ZIPPZP.9556/247401-POG/1POG>

strefa planistyczna

PL.ZIPPZP.9556_247401-POG_1POG-23SJ_20240712T222215

identyfier

<https://www.gov.pl/zagospodarowanieprzestrzenne/app/StrefaPlanistyczna/PL.ZIPPZP.9556/247401-POG/1POG-23SJ/20240712T222215>

przestrzen nazw

PL.ZIPPZP.9556/247401-POG

lokalny id

1POG-23SJ

wersja id

20240712T222215

początek wersji obiektu

2024-07-12T22:22:15

nazwa

strefa wielofunkcyjna z zabudową mieszkaniową jednorodzinną

oznaczenie

23SJ

symbol

SJ

obowiązuje od

2024-07-13

obowiązuje do

obecnie

status

w opracowaniu
<https://inspire.ec.europa.eu/codelist/ProcessStepGeneralValue/elaboration>

charakter ustalenia

ogólnie wiążące
<https://inspire.ec.europa.eu/codelist/RegulationNatureValue/generallyBinding>

profil podstawowy

teren zabudowy mieszkaniowej jednorodzinnej
teren usług
teren komunikacji
teren zieleni urządzonej
teren infrastruktury technicznej

profil dodatkowy

teren zabudowy letniskowej lub rekreacji indywidualnej
teren ogrodów działkowych
teren zieleni naturalnej
teren lasu
teren wód

maksymalna nadziemna intensywność zabudowy

1

maksymalny udział powierzchni zabudowy

50%

maksymalna wysokość zabudowy

12.0 m

minimalny udział powierzchni

biologicznie czynnej 40%

geometria



plan <https://www.gov.pl/zagospodarowanieprzestrzenne/app/AktPlanowaniaPrzestrzennego/PL.ZIPPZP.9556/247401-POG/1POG>

strefa planistyczna PL.ZIPPZP.9556_247401-POG_1POG-23SU_20240712T222215

identfier <https://www.gov.pl/zagospodarowanieprzestrzenne/app/StrefaPlanistyczna/PL.ZIPPZP.9556/247401-POG/1POG-23SU/20240712T222215>

przestrzen nazw PL.ZIPPZP.9556/247401-POG

lokalny id 1POG-23SU

wersja id 20240712T222215

początek wersji obiektu 2024-07-12T22:22:15

nazwa strefa usługowa

oznaczenie 23SU

symbol SU

obowiązuje od 2024-07-13

obowiązuje do obecnie

status w opracowaniu
<https://inspire.ec.europa.eu/codelist/ProcessStepGeneralValue/elaboration>

charakter ustalenia ogólnie wiążące
<https://inspire.ec.europa.eu/codelist/RegulationNatureValue/generallyBinding>

profil podstawowy teren usług
teren komunikacji
teren zieleni urządzonej
teren infrastruktury technicznej

profil dodatkowy teren zieleni naturalnej
teren lasu
teren wód

maksymalna nadziemna intensywnosc zabudowy 3

maksymalny udział powierzchni zabudowy 60%

maksymalna wysokość zabudowy 25.0 m

minimalny udział powierzchni biologicznie czynnej 30%

geometria



plan

<https://www.gov.pl/zagospodarowanieprzestrzenne/app/AktPlanowaniaPrzestrzennego/PL.ZIPPZP.9556/247401-POG/1POG>

strefa planistyczna

PL.ZIPPZP.9556_247401-POG_1POG-23SW_20240712T222215

identyfier

<https://www.gov.pl/zagospodarowanieprzestrzenne/app/StrefaPlanistyczna/PL.ZIPPZP.9556/247401-POG/1POG-23SW/20240712T222215>

przestrzen nazw

PL.ZIPPZP.9556/247401-POG

lokalny id

1POG-23SW

wersja id

20240712T222215

początek wersji obiektu

2024-07-12T22:22:15

nazwa

strefa wielofunkcyjna z zabudową mieszkaniową wielorodzinną

oznaczenie

23SW

symbol

SW

obowiązuje od

2024-07-13

obowiązuje do

obecnie

status

w opracowaniu
<https://inspire.ec.europa.eu/codelist/ProcessStepGeneralValue/elaboration>

charakter ustalenia

ogólnie wiążące
<https://inspire.ec.europa.eu/codelist/RegulationNatureValue/generallyBinding>

profil podstawowy

teren zabudowy mieszkaniowej wielorodzinnej
teren usług
teren komunikacji
teren zieleni urządzonej
teren infrastruktury technicznej

profil dodatkowy

teren zabudowy mieszkaniowej jednorodzinnej
teren zieleni naturalnej
teren ogrodów działkowych
teren lasu
teren wód

maksymalna nadziemna intensywność zabudowy

3.5

maksymalny udział powierzchni zabudowy

70%

maksymalna wysokość zabudowy

40.0 m

minimalny udział powierzchni

biologicznie czynnej 30%

geometria



plan <https://www.gov.pl/zagospodarowanieprzestrzenne/app/AktPlanowaniaPrzestrzennego/PL.ZIPPZP.9556/247401-POG/1POG>

strefa planistyczna PL.ZIPPZP.9556_247401-POG_1POG-23SP_20240712T222215

identfier <https://www.gov.pl/zagospodarowanieprzestrzenne/app/StrefaPlanistyczna/PL.ZIPPZP.9556/247401-POG/1POG-23SP/20240712T222215>

przestrzen nazw PL.ZIPPZP.9556/247401-POG

lokalny id 1POG-23SP

wersja id 20240712T222215

poczatek wersji obiektu 2024-07-12T22:22:15

nazwa strefa gospodarcza

oznaczenie 23SP

symbol SP

obowiazuje od 2024-07-13

obowiazuje do obecnie

status w opracowaniu
<https://inspire.ec.europa.eu/codelist/ProcessStepGeneralValue/elaboration>

charakter ustalenia ogólnie wiążące
<https://inspire.ec.europa.eu/codelist/RegulationNatureValue/generallyBinding>

profil podstawowy teren produkcji
teren komunikacji
teren zieleni urządzonej
teren infrastruktury technicznej

profil dodatkowy teren usług
teren zieleni naturalnej
teren lasu
teren wód

maksymalna nadziemna intensywnosc zabudowy 4

maksymalny udzial powierzchni zabudowy 80%

maksymalna wysokosc zabudowy 70.0 m

minimalny udzial powierzchni

biologicznie czynnej 10%

geometria



plan

<https://www.gov.pl/zagospodarowanieprzestrzenne/app/AktPlanowaniaPrzestrzennego/PL.ZIPPZP.9556/247401-POG/1POG>

strefa planistyczna

PL.ZIPPZP.9556_247401-POG_1POG-23SK_20240712T222215

identyfier

<https://www.gov.pl/zagospodarowanieprzestrzenne/app/StrefaPlanistyczna/PL.ZIPPZP.9556/247401-POG/1POG-23SK/20240712T222215>

przestrzen nazw

PL.ZIPPZP.9556/247401-POG

lokalny id

1POG-23SK

wersja id

20240712T222215

początek wersji obiektu

2024-07-12T22:22:15

nazwa

strefa komunikacyjna

oznaczenie

23SK

symbol

SK

obowiązuje od

2024-07-13

obowiązuje do

obecnie

status

w opracowaniu
<https://inspire.ec.europa.eu/codelist/ProcessStepGeneralValue/elaboration>

charakter ustalenia

ogólnie wiążące
<https://inspire.ec.europa.eu/codelist/RegulationNatureValue/generallyBinding>

profil podstawowy

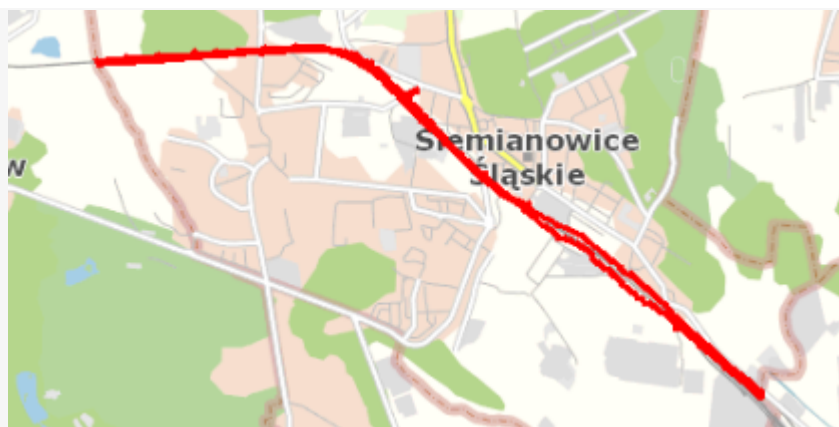
teren autostrady
teren drogi ekspresowej
teren drogi głównej ruchu przyspieszonego
teren drogi głównej
teren komunikacji kolejowej i szynowej
teren komunikacji kolei linowej
teren komunikacji wodnej
teren komunikacji lotniczej
teren obsługi komunikacji
teren infrastruktury technicznej

profil dodatkowy

teren drogi zbiorczej
teren usług handlu detalicznego
teren usług gastronomii
teren usług turystyki
teren zieleni urządzonej
teren lasu

teren zieleni naturalnej
teren wód

geometria



plan

<https://www.gov.pl/zagospodarowanieprzestrzenne/app/AktPlanowaniaPrzestrzennego/PL.ZIPPZP.9556/247401-POG/1POG>

strefa planistyczna

PL.ZIPPZP.9556_247401-POG_1POG-23SN_20240712T222215

identyfier

<https://www.gov.pl/zagospodarowanieprzestrzenne/app/StrefaPlanistyczna/PL.ZIPPZP.9556/247401-POG/1POG-23SN/20240712T222215>

przestrzen nazw

PL.ZIPPZP.9556/247401-POG

lokalny id

1POG-23SN

wersja id

20240712T222215

początek wersji obiektu

2024-07-12T22:22:15

nazwa

strefa zieleni i rekreacji

oznaczenie

23SN

symbol

SN

obowiązuje od

2024-07-13

obowiązuje do

obecnie

status

w opracowaniu
<https://inspire.ec.europa.eu/codelist/ProcessStepGeneralValue/elaboration>

charakter ustalenia

ogólnie wiążące
<https://inspire.ec.europa.eu/codelist/RegulationNatureValue/generallyBinding>

profil podstawowy

teren zieleni urządzonej
teren plaży
teren wód
teren komunikacji
teren infrastruktury technicznej


profil dodatkowy

teren zieleni naturalnej

minimalny udział powierzchni
biologicznie czynnej

50%

geometria



plan <https://www.gov.pl/zagospodarowanieprzestrzenne/app/AktPlanowaniaPrzestrzennego/PL.ZIPPZP.9556/247401-POG/1POG>

strefa planistyczna PL.ZIPPZP.9556_247401-POG_1POG-24SJ_20240712T222215

identyfier <https://www.gov.pl/zagospodarowanieprzestrzenne/app/StrefaPlanistyczna/PL.ZIPPZP.9556/247401-POG/1POG-24SJ/20240712T222215>

przestrzen nazw PL.ZIPPZP.9556/247401-POG

lokalny id 1POG-24SJ

wersja id 20240712T222215

początek wersji obiektu 2024-07-12T22:22:15

nazwa strefa wielofunkcyjna z zabudową mieszkaniową jednorodzinną

oznaczenie 24SJ

symbol SJ

obowiązuje od 2024-07-13

obowiązuje do obecnie

status w opracowaniu
<https://inspire.ec.europa.eu/codelist/ProcessStepGeneralValue/elaboration>

charakter ustalenia ogólnie wiążące
<https://inspire.ec.europa.eu/codelist/RegulationNatureValue/generallyBinding>

profil podstawowy teren zabudowy mieszkaniowej jednorodzinnej
teren usług
teren komunikacji
teren zieleni urządzonej
teren infrastruktury technicznej

profil dodatkowy teren zabudowy letniskowej lub rekreacji indywidualnej
teren ogrodów działkowych
teren zieleni naturalnej
teren lasu
teren wód

maksymalna nadziemna intensywność zabudowy 1

maksymalny udział powierzchni zabudowy 60%

maksymalna wysokość zabudowy 12.0 m

minimalny udział powierzchni

biologicznie czynnej 30%

geometria



plan

<https://www.gov.pl/zagospodarowanieprzestrzenne/app/AktPlanowaniaPrzestrzennego/PL.ZIPPZP.9556/247401-POG/1POG>

strefa planistyczna

PL.ZIPPZP.9556_247401-POG_1POG-24SU_20240712T222215

identfier

<https://www.gov.pl/zagospodarowanieprzestrzenne/app/StrefaPlanistyczna/PL.ZIPPZP.9556/247401-POG/1POG-24SU/20240712T222215>

przestrzen nazw

PL.ZIPPZP.9556/247401-POG

lokalny id

1POG-24SU

wersja id

20240712T222215

początek wersji obiektu

2024-07-12T22:22:15

nazwa

strefa usługowa

oznaczenie

24SU

symbol

SU

obowiązuje od

2024-07-13

obowiązuje do

obecnie

status

w opracowaniu
<https://inspire.ec.europa.eu/codelist/ProcessStepGeneralValue/elaboration>

charakter ustalenia

ogólnie wiążące
<https://inspire.ec.europa.eu/codelist/RegulationNatureValue/generallyBinding>

profil podstawowy

teren usług
teren komunikacji
teren zieleni urządzonej
teren infrastruktury technicznej

profil dodatkowy

teren zieleni naturalnej
teren lasu
teren wód

maksymalna nadziemna intensywnosc zabudowy

3

maksymalny udział powierzchni zabudowy

70%

maksymalna wysokość zabudowy

25.0 m

minimalny udział powierzchni biologicznie czynnej

15%

geometria



plan

<https://www.gov.pl/zagospodarowanieprzestrzenne/app/AktPlanowaniaPrzestrzennego/PL.ZIPPZP.9556/247401-POG/1POG>

strefa planistyczna

PL.ZIPPZP.9556_247401-POG_1POG-24SK_20240712T222215

identyfier

<https://www.gov.pl/zagospodarowanieprzestrzenne/app/StrefaPlanistyczna/PL.ZIPPZP.9556/247401-POG/1POG-24SK/20240712T222215>

przestrzen nazw

PL.ZIPPZP.9556/247401-POG

lokalny id

1POG-24SK

wersja id

20240712T222215

poczatek wersji obiektu

2024-07-12T22:22:15

nazwa

strefa komunikacyjna

oznaczenie

24SK

symbol

SK

obowiazuje od

2024-07-13

obowiazuje do

obecnie

status

w opracowaniu
<https://inspire.ec.europa.eu/codelist/ProcessStepGeneralValue/elaboration>

charakter ustalenia

ogólnie wiążące
<https://inspire.ec.europa.eu/codelist/RegulationNatureValue/generallyBinding>

profil podstawowy

teren autostrady
teren drogi ekspresowej
teren drogi głównej ruchu przyspieszonego
teren drogi głównej
teren komunikacji kolejowej i szynowej
teren komunikacji kolei linowej
teren komunikacji wodnej
teren komunikacji lotniczej
teren obsługi komunikacji
teren infrastruktury technicznej

profil dodatkowy

teren drogi zbiorczej
teren usług handlu detalicznego
teren usług gastronomii
teren usług turystyki
teren zieleni urządzonej
teren lasu
teren zieleni naturalnej
teren wód

geometria



plan

<https://www.gov.pl/zagospodarowanieprzestrzenne/app/AktPlanowaniaPrzestrzennego/PL.ZIPPZP.9556/247401-POG/1POG>

strefa planistyczna

PL.ZIPPZP.9556_247401-POG_1POG-24SW_20240712T222215

identyfier

<https://www.gov.pl/zagospodarowanieprzestrzenne/app/StrefaPlanistyczna/PL.ZIPPZP.9556/247401-POG/1POG-24SW/20240712T222215>

przestrzen nazw

PL.ZIPPZP.9556/247401-POG

lokalny id

1POG-24SW

wersja id

20240712T222215

poczatek wersji obiektu

2024-07-12T22:22:15

nazwa

strefa wielofunkcyjna z zabudową mieszkaniową wielorodzinną

oznaczenie

24SW

symbol

SW

obowiazuje od

2024-07-13

obowiazuje do

obecnie

status

w opracowaniu
<https://inspire.ec.europa.eu/codelist/ProcessStepGeneralValue/elaboration>

charakter ustalenia

ogólnie wiążące
<https://inspire.ec.europa.eu/codelist/RegulationNatureValue/generallyBinding>

profil podstawowy

teren zabudowy mieszkaniowej wielorodzinnej
teren usług
teren komunikacji
teren zieleni urządzonej
teren infrastruktury technicznej

profil dodatkowy

teren zabudowy mieszkaniowej jednorodzinnej
teren zieleni naturalnej
teren ogrodów działkowych
teren lasu
teren wód

maksymalna nadziemna intensywnosc zabudowy

3.5

maksymalny udzial powierzchni zabudowy

70%

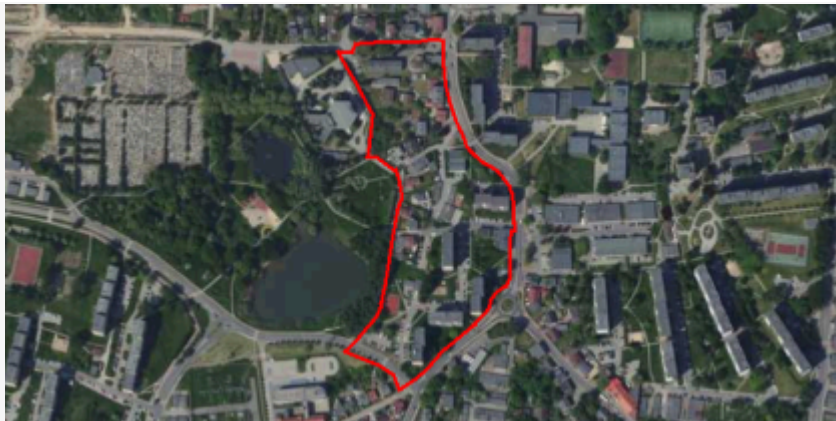
maksymalna wysokosc zabudowy

40.0 m

minimalny udzial powierzchni

biologicznie czynnej 30%

geometria



plan

<https://www.gov.pl/zagospodarowanieprzestrzenne/app/AktPlanowaniaPrzestrzennego/PL.ZIPPZP.9556/247401-POG/1POG>

strefa planistyczna

PL.ZIPPZP.9556_247401-POG_1POG-24SN_20240712T222215

identyfier

<https://www.gov.pl/zagospodarowanieprzestrzenne/app/StrefaPlanistyczna/PL.ZIPPZP.9556/247401-POG/1POG-24SN/20240712T222215>

przestrzen nazw

PL.ZIPPZP.9556/247401-POG

lokalny id

1POG-24SN

wersja id

20240712T222215

początek wersji obiektu

2024-07-12T22:22:15

nazwa

strefa zieleni i rekreacji

oznaczenie

24SN

symbol

SN

obowiązuje od

2024-07-13

obowiązuje do

obecnie

status

w opracowaniu
<https://inspire.ec.europa.eu/codelist/ProcessStepGeneralValue/elaboration>

charakter ustalenia

ogólnie wiążące
<https://inspire.ec.europa.eu/codelist/RegulationNatureValue/generallyBinding>

profil podstawowy

teren zieleni urządzonej
teren plaży
teren wód
teren komunikacji
teren infrastruktury technicznej

profil dodatkowy

teren zieleni naturalnej

minimalny udział powierzchni biologicznie czynnej

50%

geometria



plan <https://www.gov.pl/zagospodarowanieprzestrzenne/app/AktPlanowaniaPrzestrzennego/PL.ZIPPZP.9556/247401-POG/1POG>

strefa planistyczna PL.ZIPPZP.9556_247401-POG_1POG-24SP_20240712T222215

identyfier <https://www.gov.pl/zagospodarowanieprzestrzenne/app/StrefaPlanistyczna/PL.ZIPPZP.9556/247401-POG/1POG-24SP/20240712T222215>

przestrzen nazw PL.ZIPPZP.9556/247401-POG

lokalny id 1POG-24SP

wersja id 20240712T222215

poczatek wersji obiektu 2024-07-12T22:22:15

nazwa strefa gospodarcza

oznaczenie 24SP

symbol SP

obowiazuje od 2024-07-13

obowiazuje do obecnie

status w opracowaniu
<https://inspire.ec.europa.eu/codelist/ProcessStepGeneralValue/elaboration>

charakter ustalenia ogólnie wiążące
<https://inspire.ec.europa.eu/codelist/RegulationNatureValue/generallyBinding>

profil podstawowy teren produkcji
teren komunikacji
teren zieleni urządzonej
teren infrastruktury technicznej

profil dodatkowy teren usług
teren zieleni naturalnej
teren lasu
teren wód

maksymalna nadziemna intensywnosc zabudowy 4

maksymalny udzial powierzchni zabudowy 80%

maksymalna wysokosc zabudowy 30.0 m

minimalny udzial powierzchni biologicznie czynnej 20%

geometria



plan

<https://www.gov.pl/zagospodarowanieprzestrzenne/app/AktPlanowaniaPrzestrzennego/PL.ZIPPZP.9556/247401-POG/1POG>

strefa planistyczna

PL.ZIPPZP.9556_247401-POG_1POG-25SJ_20240712T222215

identyfier

<https://www.gov.pl/zagospodarowanieprzestrzenne/app/StrefaPlanistyczna/PL.ZIPPZP.9556/247401-POG/1POG-25SJ/20240712T222215>

przestrzen nazw

PL.ZIPPZP.9556/247401-POG

lokalny id

1POG-25SJ

wersja id

20240712T222215

początek wersji obiektu

2024-07-12T22:22:15

nazwa

strefa wielofunkcyjna z zabudową mieszkaniową jednorodzinną

oznaczenie

25SJ

symbol

SJ

obowiązuje od

2024-07-13

obowiązuje do

obecnie

status

w opracowaniu
<https://inspire.ec.europa.eu/codelist/ProcessStepGeneralValue/elaboration>

charakter ustalenia

ogólnie wiążące
<https://inspire.ec.europa.eu/codelist/RegulationNatureValue/generallyBinding>

profil podstawowy

teren zabudowy mieszkaniowej jednorodzinnej
teren usług
teren komunikacji
teren zieleni urządzonej
teren infrastruktury technicznej

profil dodatkowy

teren zabudowy letniskowej lub rekreacji indywidualnej
teren ogrodów działkowych
teren zieleni naturalnej
teren lasu
teren wód

maksymalna nadziemna intensywność zabudowy

1

maksymalny udział powierzchni zabudowy

50%

maksymalna wysokość zabudowy

12.0 m

minimalny udział powierzchni

biologicznie czynnej 40%

geometria



plan

<https://www.gov.pl/zagospodarowanieprzestrzenne/app/AktPlanowaniaPrzestrzennego/PL.ZIPPZP.9556/247401-POG/1POG>

strefa planistyczna

PL.ZIPPZP.9556_247401-POG_1POG-25SN_20240712T222215

identyfier

<https://www.gov.pl/zagospodarowanieprzestrzenne/app/StrefaPlanistyczna/PL.ZIPPZP.9556/247401-POG/1POG-25SN/20240712T222215>

przestrzen nazw

PL.ZIPPZP.9556/247401-POG

lokalny id

1POG-25SN

wersja id

20240712T222215

początek wersji obiektu

2024-07-12T22:22:15

nazwa

strefa zieleni i rekreacji

oznaczenie

25SN

symbol

SN

obowiązuje od

2024-07-13

obowiązuje do

obecnie

status

w opracowaniu
<https://inspire.ec.europa.eu/codelist/ProcessStepGeneralValue/elaboration>

charakter ustalenia

ogólnie wiążące
<https://inspire.ec.europa.eu/codelist/RegulationNatureValue/generallyBinding>

profil podstawowy

teren zieleni urządzonej
teren plaży
teren wód
teren komunikacji
teren infrastruktury technicznej

profil dodatkowy

teren usług sportu i rekreacji
teren usług kultury i rozrywki
teren usług handlu detalicznego
teren zieleni naturalnej

minimalny udział powierzchni biologicznie czynnej

50%

geometria



plan <https://www.gov.pl/zagospodarowanieprzestrzenne/app/AktPlanowaniaPrzestrzennego/PL.ZIPPZP.9556/247401-POG/1POG>

strefa planistyczna PL.ZIPPZP.9556_247401-POG_1POG-25SU_20240712T222215

identyfier <https://www.gov.pl/zagospodarowanieprzestrzenne/app/StrefaPlanistyczna/PL.ZIPPZP.9556/247401-POG/1POG-25SU/20240712T222215>

przestrzen nazw PL.ZIPPZP.9556/247401-POG

lokalny id 1POG-25SU

wersja id 20240712T222215

początek wersji obiektu 2024-07-12T22:22:15

nazwa strefa usługowa

oznaczenie 25SU

symbol SU

obowiązuje od 2024-07-13

obowiązuje do obecnie

status w opracowaniu
<https://inspire.ec.europa.eu/codelist/ProcessStepGeneralValue/elaboration>

charakter ustalenia ogólnie wiążące
<https://inspire.ec.europa.eu/codelist/RegulationNatureValue/generallyBinding>

profil podstawowy teren usług
teren komunikacji
teren zieleni urządzonej
teren infrastruktury technicznej

profil dodatkowy teren zieleni naturalnej
teren lasu
teren wód

maksymalna nadziemna intensywność zabudowy 3

maksymalny udział powierzchni zabudowy 60%

maksymalna wysokość zabudowy 25.0 m

minimalny udział powierzchni biologicznie czynnej 30%

geometria



plan

<https://www.gov.pl/zagospodarowanieprzestrzenne/app/AktPlanowaniaPrzestrzennego/PL.ZIPPZP.9556/247401-POG/1POG>

strefa planistyczna

PL.ZIPPZP.9556_247401-POG_1POG-25SW_20240712T222215

identyfier

<https://www.gov.pl/zagospodarowanieprzestrzenne/app/StrefaPlanistyczna/PL.ZIPPZP.9556/247401-POG/1POG-25SW/20240712T222215>

przestrzen nazw

PL.ZIPPZP.9556/247401-POG

lokalny id

1POG-25SW

wersja id

20240712T222215

początek wersji obiektu

2024-07-12T22:22:15

nazwa

strefa wielofunkcyjna z zabudową mieszkaniową wielorodzinną

oznaczenie

25SW

symbol

SW

obowiązuje od

2024-07-13

obowiązuje do

obecnie

status

w opracowaniu
<https://inspire.ec.europa.eu/codelist/ProcessStepGeneralValue/elaboration>

charakter ustalenia

ogólnie wiążące
<https://inspire.ec.europa.eu/codelist/RegulationNatureValue/generallyBinding>

profil podstawowy

teren zabudowy mieszkaniowej wielorodzinnej
teren usług
teren komunikacji
teren zieleni urządzonej
teren infrastruktury technicznej

profil dodatkowy

teren zieleni naturalnej
teren ogrodów działkowych
teren lasu
teren wód

maksymalna nadziemna intensywnosc zabudowy

3

maksymalny udział powierzchni zabudowy

70%

maksymalna wysokość zabudowy

25.0 m

minimalny udział powierzchni biologicznie czynnej

30%

geometria



plan

<https://www.gov.pl/zagospodarowanieprzestrzenne/app/AktPlanowaniaPrzestrzennego/PL.ZIPPZP.9556/247401-POG/1POG>

strefa planistyczna

PL.ZIPPZP.9556_247401-POG_1POG-25SK_20240712T222215

identyfier

<https://www.gov.pl/zagospodarowanieprzestrzenne/app/StrefaPlanistyczna/PL.ZIPPZP.9556/247401-POG/1POG-25SK/20240712T222215>

przestrzen nazw

PL.ZIPPZP.9556/247401-POG

lokalny id

1POG-25SK

wersja id

20240712T222215

początek wersji obiektu

2024-07-12T22:22:15

nazwa

strefa komunikacyjna

oznaczenie

25SK

symbol

SK

obowiązuje od

2024-07-13

obowiązuje do

obecnie

status

w opracowaniu
<https://inspire.ec.europa.eu/codelist/ProcessStepGeneralValue/elaboration>

charakter ustalenia

ogólnie wiążące
<https://inspire.ec.europa.eu/codelist/RegulationNatureValue/generallyBinding>

profil podstawowy

teren autostrady
teren drogi ekspresowej
teren drogi głównej ruchu przyspieszonego
teren drogi głównej
teren komunikacji kolejowej i szynowej
teren komunikacji kolei linowej
teren komunikacji wodnej
teren komunikacji lotniczej
teren obsługi komunikacji
teren infrastruktury technicznej

profil dodatkowy

teren drogi zbiorczej
teren usług handlu detalicznego
teren usług gastronomii
teren usług turystyki
teren zieleni urządzonej
teren lasu
teren zieleni naturalnej
teren wód

geometria



plan

<https://www.gov.pl/zagospodarowanieprzestrzenne/app/AktPlanowaniaPrzestrzennego/PL.ZIPPZP.9556/247401-POG/1POG>

strefa planistyczna

PL.ZIPPZP.9556_247401-POG_1POG-25SP_20240712T222215

identyfier

<https://www.gov.pl/zagospodarowanieprzestrzenne/app/StrefaPlanistyczna/PL.ZIPPZP.9556/247401-POG/1POG-25SP/20240712T222215>

przestrzen nazw

PL.ZIPPZP.9556/247401-POG

lokalny id

1POG-25SP

wersja id

20240712T222215

początek wersji obiektu

2024-07-12T22:22:15

nazwa

strefa gospodarcza

oznaczenie

25SP

symbol

SP

obowiązuje od

2024-07-13

obowiązuje do

obecnie

status

w opracowaniu
<https://inspire.ec.europa.eu/codelist/ProcessStepGeneralValue/elaboration>

charakter ustalenia

ogólnie wiążące
<https://inspire.ec.europa.eu/codelist/RegulationNatureValue/generallyBinding>

profil podstawowy

teren produkcji
teren komunikacji
teren zieleni urządzonej
teren infrastruktury technicznej

profil dodatkowy

teren usług
teren zieleni naturalnej
teren lasu
teren wód

maksymalna nadziemna intensywność zabudowy

4

maksymalny udział powierzchni zabudowy

70%

maksymalna wysokość zabudowy

15.0 m

minimalny udział powierzchni biologicznie czynnej

10%

geometria



plan

<https://www.gov.pl/zagospodarowanieprzestrzenne/app/AktPlanowaniaPrzestrzennego/PL.ZIPPZP.9556/247401-POG/1POG>

strefa planistyczna

PL.ZIPPZP.9556_247401-POG_1POG-26SJ_20240712T222215

identyfier

<https://www.gov.pl/zagospodarowanieprzestrzenne/app/StrefaPlanistyczna/PL.ZIPPZP.9556/247401-POG/1POG-26SJ/20240712T222215>

przestrzen nazw

PL.ZIPPZP.9556/247401-POG

lokalny id

1POG-26SJ

wersja id

20240712T222215

poczatek wersji obiektu

2024-07-12T22:22:15

nazwa

strefa wielofunkcyjna z zabudową mieszkaniową jednorodzinną

oznaczenie

26SJ

symbol

SJ

obowiazuje od

2024-07-13

obowiazuje do

obecnie

status

w opracowaniu
<https://inspire.ec.europa.eu/codelist/ProcessStepGeneralValue/elaboration>

charakter ustalenia

ogólnie wiążące
<https://inspire.ec.europa.eu/codelist/RegulationNatureValue/generallyBinding>

profil podstawowy

teren zabudowy mieszkaniowej jednorodzinnej
teren usług
teren komunikacji
teren zieleni urządzonej
teren infrastruktury technicznej

profil dodatkowy

teren zabudowy letniskowej lub rekreacji indywidualnej
teren ogrodów działkowych
teren zieleni naturalnej
teren lasu
teren wód

maksymalna nadziemna intensywnosc zabudowy

1

maksymalny udzial powierzchni zabudowy

60%

maksymalna wysokosc zabudowy

12.0 m

minimalny udzial powierzchni

biologicznie czynnej 30%

geometria



plan

<https://www.gov.pl/zagospodarowanieprzestrzenne/app/AktPlanowaniaPrzestrzennego/PL.ZIPPZP.9556/247401-POG/1POG>

strefa planistyczna

PL.ZIPPZP.9556_247401-POG_1POG-26SN_20240712T222215

identyfier

<https://www.gov.pl/zagospodarowanieprzestrzenne/app/StrefaPlanistyczna/PL.ZIPPZP.9556/247401-POG/1POG-26SN/20240712T222215>

przestrzen nazw

PL.ZIPPZP.9556/247401-POG

lokalny id

1POG-26SN

wersja id

20240712T222215

początek wersji obiektu

2024-07-12T22:22:15

nazwa

strefa zieleni i rekreacji

oznaczenie

26SN

symbol

SN

obowiązuje od

2024-07-13

obowiązuje do

obecnie

status

w opracowaniu
<https://inspire.ec.europa.eu/codelist/ProcessStepGeneralValue/elaboration>

charakter ustalenia

ogólnie wiążące
<https://inspire.ec.europa.eu/codelist/RegulationNatureValue/generallyBinding>

profil podstawowy

teren zieleni urządzonej
teren plaży
teren wód
teren komunikacji
teren infrastruktury technicznej

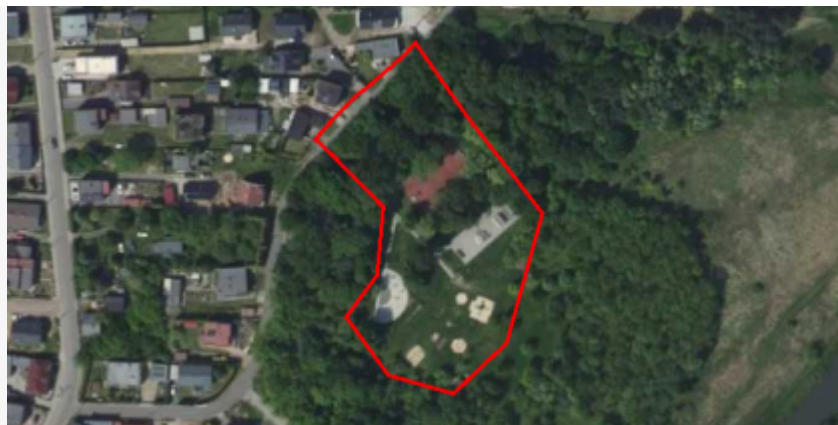
profil dodatkowy

teren usług sportu i rekreacji
teren ogrodów działkowych
teren zieleni naturalnej

minimalny udział powierzchni biologicznie czynnej

50%

geometria



plan <https://www.gov.pl/zagospodarowanieprzestrzenne/app/AktPlanowaniaPrzestrzennego/PL.ZIPPZP.9556/247401-POG/1POG>

strefa planistyczna PL.ZIPPZP.9556_247401-POG_1POG-26SU_20240712T222215

identyfier <https://www.gov.pl/zagospodarowanieprzestrzenne/app/StrefaPlanistyczna/PL.ZIPPZP.9556/247401-POG/1POG-26SU/20240712T222215>

przestrzen nazw PL.ZIPPZP.9556/247401-POG

lokalny id 1POG-26SU

wersja id 20240712T222215

początek wersji obiektu 2024-07-12T22:22:15

nazwa strefa usługowa

oznaczenie 26SU

symbol SU

obowiązuje od 2024-07-13

obowiązuje do obecnie

status w opracowaniu
<https://inspire.ec.europa.eu/codelist/ProcessStepGeneralValue/elaboration>

charakter ustalenia ogólnie wiążące
<https://inspire.ec.europa.eu/codelist/RegulationNatureValue/generallyBinding>

profil podstawowy teren usług
teren komunikacji
teren zieleni urządzonej
teren infrastruktury technicznej

profil dodatkowy teren zieleni naturalnej
teren lasu
teren wód

maksymalna nadziemna intensywność zabudowy 3

maksymalny udział powierzchni zabudowy 60%

maksymalna wysokość zabudowy 25.0 m

minimalny udział powierzchni biologicznie czynnej 30%

geometria



plan <https://www.gov.pl/zagospodarowanieprzestrzenne/app/AktPlanowaniaPrzestrzennego/PL.ZIPPZP.9556/247401-POG/1POG>

strefa planistyczna PL.ZIPPZP.9556_247401-POG_1POG-26SW_20240712T222215

identyfier <https://www.gov.pl/zagospodarowanieprzestrzenne/app/StrefaPlanistyczna/PL.ZIPPZP.9556/247401-POG/1POG-26SW/20240712T222215>

przestrzen nazw PL.ZIPPZP.9556/247401-POG

lokalny id 1POG-26SW

wersja id 20240712T222215

początek wersji obiektu 2024-07-12T22:22:15

nazwa strefa wielofunkcyjna z zabudową mieszkaniową wielorodzinną

oznaczenie 26SW

symbol SW

obowiązuje od 2024-07-13

obowiązuje do obecnie

status w opracowaniu
<https://inspire.ec.europa.eu/codelist/ProcessStepGeneralValue/elaboration>

charakter ustalenia ogólnie wiążące
<https://inspire.ec.europa.eu/codelist/RegulationNatureValue/generallyBinding>

profil podstawowy teren zabudowy mieszkaniowej wielorodzinnej
teren usług
teren komunikacji
teren zieleni urządzonej
teren infrastruktury technicznej

profil dodatkowy teren zabudowy mieszkaniowej jednorodzinnej
teren zieleni naturalnej
teren ogrodów działkowych
teren lasu
teren wód

maksymalna nadziemna intensywnosc zabudowy 3

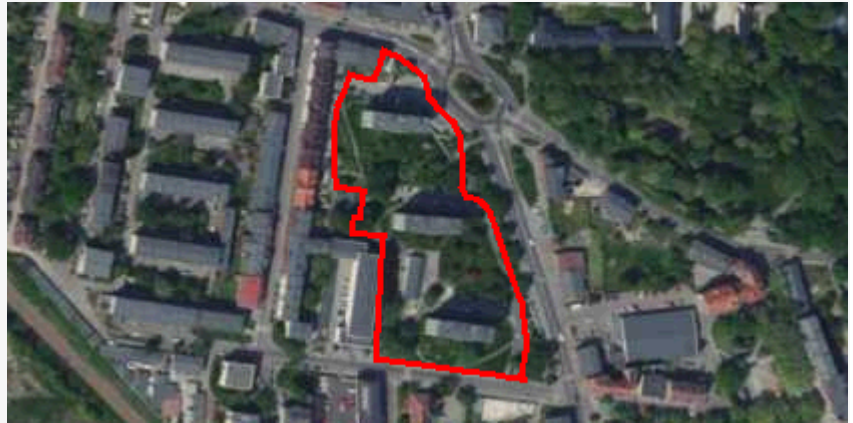
maksymalny udział powierzchni zabudowy 70%

maksymalna wysokosc zabudowy 40.0 m

minimalny udział powierzchni

biologicznie czynnej 25%

geometria



plan <https://www.gov.pl/zagospodarowanieprzestrzenne/app/AktPlanowaniaPrzestrzennego/PL.ZIPPZP.9556/247401-POG/1POG>

strefa planistyczna PL.ZIPPZP.9556_247401-POG_1POG-26SK_20240712T222215

identyfier <https://www.gov.pl/zagospodarowanieprzestrzenne/app/StrefaPlanistyczna/PL.ZIPPZP.9556/247401-POG/1POG-26SK/20240712T222215>

przestrzen nazw PL.ZIPPZP.9556/247401-POG

lokalny id 1POG-26SK

wersja id 20240712T222215

początek wersji obiektu 2024-07-12T22:22:15

nazwa strefa komunikacyjna

oznaczenie 26SK

symbol SK

obowiązuje od 2024-07-13

obowiązuje do obecnie

status w opracowaniu
<https://inspire.ec.europa.eu/codelist/ProcessStepGeneralValue/elaboration>

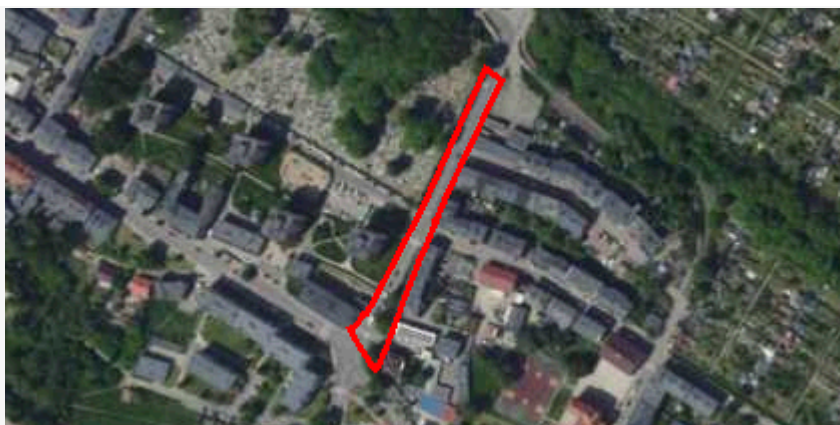
charakter ustalenia ogólnie wiążące
<https://inspire.ec.europa.eu/codelist/RegulationNatureValue/generallyBinding>

profil podstawowy
teren autostrady
teren drogi ekspresowej
teren drogi głównej ruchu przyspieszonego
teren drogi głównej
teren komunikacji kolejowej i szynowej
teren komunikacji kolei linowej
teren komunikacji wodnej
teren komunikacji lotniczej
teren obsługi komunikacji
teren infrastruktury technicznej

profil dodatkowy
teren drogi zbiorczej
teren usług handlu detalicznego
teren usług gastronomii
teren usług turystyki
teren zieleni urządzonej
teren lasu

teren zieleni naturalnej
teren wód

geometria



plan

<https://www.gov.pl/zagospodarowanieprzestrzenne/app/AktPlanowaniaPrzestrzennego/PL.ZIPPZP.9556/247401-POG/1POG>

strefa planistyczna

PL.ZIPPZP.9556_247401-POG_1POG-26SP_20240712T222215

identyfier

<https://www.gov.pl/zagospodarowanieprzestrzenne/app/StrefaPlanistyczna/PL.ZIPPZP.9556/247401-POG/1POG-26SP/20240712T222215>

przestrzen nazw

PL.ZIPPZP.9556/247401-POG

lokalny id

1POG-26SP

wersja id

20240712T222215

początek wersji obiektu

2024-07-12T22:22:15

nazwa

strefa gospodarcza

oznaczenie

26SP

symbol

SP

obowiązuje od

2024-07-13

obowiązuje do

obecnie

status

w opracowaniu
<https://inspire.ec.europa.eu/codelist/ProcessStepGeneralValue/elaboration>

charakter ustalenia

ogólnie wiążące
<https://inspire.ec.europa.eu/codelist/RegulationNatureValue/generallyBinding>

profil podstawowy

teren produkcji
teren komunikacji
teren zieleni urządzonej
teren infrastruktury technicznej

profil dodatkowy

teren usług
teren zieleni naturalnej
teren lasu
teren wód

maksymalna nadziemna intensywność zabudowy

4

maksymalny udział powierzchni zabudowy

70%

maksymalna wysokość zabudowy

15.0 m

minimalny udział powierzchni biologicznie czynnej 15%

geometria



plan <https://www.gov.pl/zagospodarowanieprzestrzenne/app/AktPlanowaniaPrzestrzennego/PL.ZIPPZP.9556/247401-POG/1POG>

strefa planistyczna PL.ZIPPZP.9556_247401-POG_1POG-27SN_20240712T222215

identyfier <https://www.gov.pl/zagospodarowanieprzestrzenne/app/StrefaPlanistyczna/PL.ZIPPZP.9556/247401-POG/1POG-27SN/20240712T222215>

przestrzen nazw PL.ZIPPZP.9556/247401-POG

lokalny id 1POG-27SN

wersja id 20240712T222215

początek wersji obiektu 2024-07-12T22:22:15

nazwa strefa zieleni i rekreacji

oznaczenie 27SN

symbol SN

obowiązuje od 2024-07-13

obowiązuje do obecnie

status w opracowaniu
<https://inspire.ec.europa.eu/codelist/ProcessStepGeneralValue/elaboration>

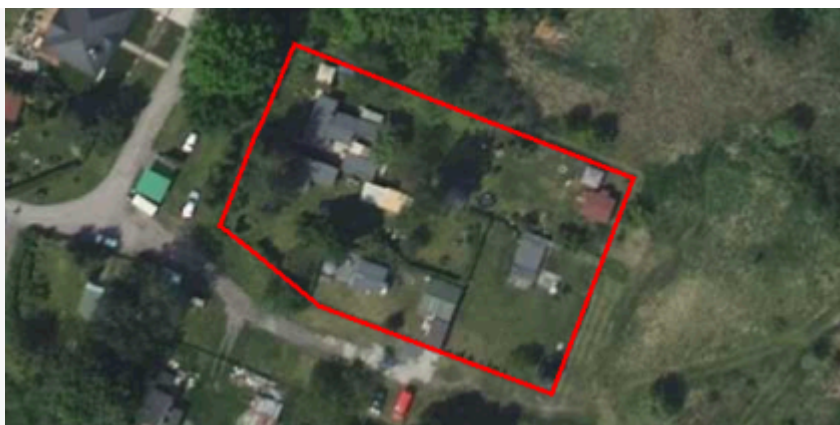
charakter ustalenia ogólnie wiążące
<https://inspire.ec.europa.eu/codelist/RegulationNatureValue/generallyBinding>

profil podstawowy teren zieleni urządzonej
teren plaży
teren wód
teren komunikacji
teren infrastruktury technicznej

profil dodatkowy teren usług sportu i rekreacji
teren ogrodów działkowych
teren zieleni naturalnej

minimalny udział powierzchni biologicznie czynnej 50%

geometria



plan <https://www.gov.pl/zagospodarowanieprzestrzenne/app/AktPlanowaniaPrzestrzennego/PL.ZIPPZP.9556/247401-POG/1POG>

strefa planistyczna PL.ZIPPZP.9556_247401-POG_1POG-27SU_20240712T222215

identyfier <https://www.gov.pl/zagospodarowanieprzestrzenne/app/StrefaPlanistyczna/PL.ZIPPZP.9556/247401-POG/1POG-27SU/20240712T222215>

przestrzen nazw PL.ZIPPZP.9556/247401-POG

lokalny id 1POG-27SU

wersja id 20240712T222215

poczatek wersji obiektu 2024-07-12T22:22:15

nazwa strefa usługowa

oznaczenie 27SU

symbol SU

obowiazuje od 2024-07-13

obowiazuje do obecnie

status w opracowaniu
<https://inspire.ec.europa.eu/codelist/ProcessStepGeneralValue/elaboration>

charakter ustalenia ogólnie wiążące
<https://inspire.ec.europa.eu/codelist/RegulationNatureValue/generallyBinding>

profil podstawowy teren usług
teren komunikacji
teren zieleni urządzonej
teren infrastruktury technicznej

profil dodatkowy teren zieleni naturalnej
teren lasu
teren wód

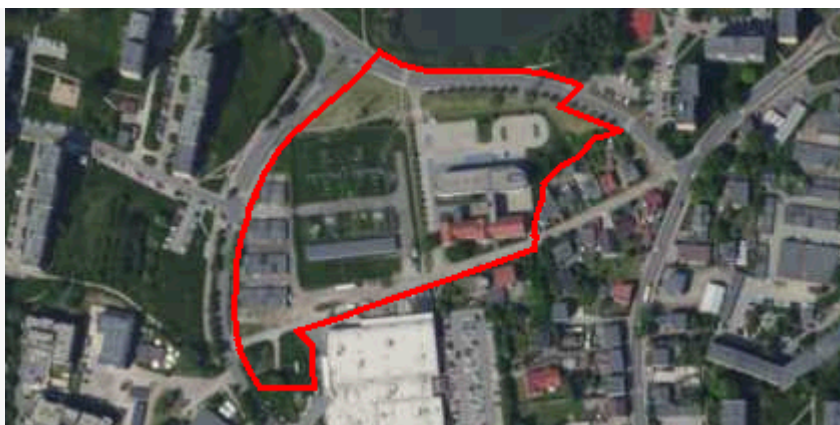
maksymalna nadziemna intensywnosc zabudowy 3

maksymalny udzial powierzchni zabudowy 60%

maksymalna wysokosc zabudowy 25.0 m

minimalny udzial powierzchni biologicznie czynnej 30%

geometria



plan

<https://www.gov.pl/zagospodarowanieprzestrzenne/app/AktPlanowaniaPrzestrzennego/PL.ZIPPZP.9556/247401-POG/1POG>

strefa planistyczna

PL.ZIPPZP.9556_247401-POG_1POG-27SP_20240712T222215

identyfier

<https://www.gov.pl/zagospodarowanieprzestrzenne/app/StrefaPlanistyczna/PL.ZIPPZP.9556/247401-POG/1POG-27SP/20240712T222215>

przestrzen nazw

PL.ZIPPZP.9556/247401-POG

lokalny id

1POG-27SP

wersja id

20240712T222215

poczatek wersji obiektu

2024-07-12T22:22:15

nazwa

strefa gospodarcza

oznaczenie

27SP

symbol

SP

obowiazuje od

2024-07-13

obowiazuje do

obecnie

status

w opracowaniu
<https://inspire.ec.europa.eu/codelist/ProcessStepGeneralValue/elaboration>

charakter ustalenia

ogólnie wiążące
<https://inspire.ec.europa.eu/codelist/RegulationNatureValue/generallyBinding>

profil podstawowy

teren produkcji
teren komunikacji
teren zieleni urządzonej
teren infrastruktury technicznej

profil dodatkowy

teren usług
teren zieleni naturalnej
teren lasu
teren wód

maksymalna nadziemna intensywnosc zabudowy

4

maksymalny udzial powierzchni zabudowy

80%

maksymalna wysokosc zabudowy

20.0 m

minimalny udzial powierzchni biologicznie czynnej

10%

geometria



plan

<https://www.gov.pl/zagospodarowanieprzestrzenne/app/AktPlanowaniaPrzestrzennego/PL.ZIPPZP.9556/247401-POG/1POG>

strefa planistyczna

PL.ZIPPZP.9556_247401-POG_1POG-27SW_20240712T222215

identyfier

<https://www.gov.pl/zagospodarowanieprzestrzenne/app/StrefaPlanistyczna/PL.ZIPPZP.9556/247401-POG/1POG-27SW/20240712T222215>

przestrzen nazw

PL.ZIPPZP.9556/247401-POG

lokalny id

1POG-27SW

wersja id

20240712T222215

początek wersji obiektu

2024-07-12T22:22:15

nazwa

strefa wielofunkcyjna z zabudową mieszkaniową wielorodzinną

oznaczenie

27SW

symbol

SW

obowiązuje od

2024-07-13

obowiązuje do

obecnie

status

w opracowaniu
<https://inspire.ec.europa.eu/codelist/ProcessStepGeneralValue/elaboration>

charakter ustalenia

ogólnie wiążące
<https://inspire.ec.europa.eu/codelist/RegulationNatureValue/generallyBinding>

profil podstawowy

teren zabudowy mieszkaniowej wielorodzinnej
teren usług
teren komunikacji
teren zieleni urządzonej
teren infrastruktury technicznej

profil dodatkowy

teren zabudowy mieszkaniowej jednorodzinnej
teren zieleni naturalnej
teren ogrodów działkowych
teren lasu
teren wód

maksymalna nadziemna intensywność zabudowy

3

maksymalny udział powierzchni zabudowy

70%

maksymalna wysokość zabudowy

20.0 m

minimalny udział powierzchni

biologicznie czynnej 30%

geometria



plan <https://www.gov.pl/zagospodarowanieprzestrzenne/app/AktPlanowaniaPrzestrzennego/PL.ZIPPZP.9556/247401-POG/1POG>

strefa planistyczna PL.ZIPPZP.9556_247401-POG_1POG-27SJ_20240712T222215

identfier <https://www.gov.pl/zagospodarowanieprzestrzenne/app/StrefaPlanistyczna/PL.ZIPPZP.9556/247401-POG/1POG-27SJ/20240712T222215>

przestrzen nazw PL.ZIPPZP.9556/247401-POG

lokalny id 1POG-27SJ

wersja id 20240712T222215

początek wersji obiektu 2024-07-12T22:22:15

nazwa strefa wielofunkcyjna z zabudową mieszkaniową jednorodzinną

oznaczenie 27SJ

symbol SJ

obowiązuje od 2024-07-13

obowiązuje do obecnie

status w opracowaniu
<https://inspire.ec.europa.eu/codelist/ProcessStepGeneralValue/elaboration>

charakter ustalenia ogólnie wiążące
<https://inspire.ec.europa.eu/codelist/RegulationNatureValue/generallyBinding>

profil podstawowy teren zabudowy mieszkaniowej jednorodzinnej
teren usług
teren komunikacji
teren zieleni urządzonej
teren infrastruktury technicznej

profil dodatkowy teren zabudowy letniskowej lub rekreacji indywidualnej
teren ogrodów działkowych
teren zieleni naturalnej
teren lasu
teren wód

maksymalna nadziemna intensywnosc zabudowy 1

maksymalny udział powierzchni zabudowy 30%

maksymalna wysokosc zabudowy 10.0 m

minimalny udział powierzchni biologicznie czynnej 50%

geometria



plan <https://www.gov.pl/zagospodarowanieprzestrzenne/app/AktPlanowaniaPrzestrzennego/PL.ZIPPZP.9556/247401-POG/1POG>

strefa planistyczna PL.ZIPPZP.9556_247401-POG_1POG-27SK_20240712T222215

identyfier <https://www.gov.pl/zagospodarowanieprzestrzenne/app/StrefaPlanistyczna/PL.ZIPPZP.9556/247401-POG/1POG-27SK/20240712T222215>

przestrzen nazw PL.ZIPPZP.9556/247401-POG

lokalny id 1POG-27SK

wersja id 20240712T222215

początek wersji obiektu 2024-07-12T22:22:15

nazwa strefa komunikacyjna

oznaczenie 27SK

symbol SK

obowiązuje od 2024-07-13

obowiązuje do obecnie

status w opracowaniu
<https://inspire.ec.europa.eu/codelist/ProcessStepGeneralValue/elaboration>

charakter ustalenia ogólnie wiążące
<https://inspire.ec.europa.eu/codelist/RegulationNatureValue/generallyBinding>

profil podstawowy
teren autostrady
teren drogi ekspresowej
teren drogi głównej ruchu przyspieszonego
teren drogi głównej
teren komunikacji kolejowej i szynowej
teren komunikacji kolei linowej
teren komunikacji wodnej
teren komunikacji lotniczej
teren obsługi komunikacji
teren infrastruktury technicznej

profil dodatkowy
teren drogi zbiorczej
teren usług handlu detalicznego
teren usług gastronomii
teren usług turystyki
teren zieleni urządzonej

teren lasu
teren zieleni naturalnej
teren wód

geometria



plan

<https://www.gov.pl/zagospodarowanieprzestrzenne/app/AktPlanowaniaPrzestrzennego/PL.ZIPPZP.9556/247401-POG/1POG>

strefa planistyczna

PL.ZIPPZP.9556_247401-POG_1POG-28SJ_20240712T222215

identyfier

<https://www.gov.pl/zagospodarowanieprzestrzenne/app/StrefaPlanistyczna/PL.ZIPPZP.9556/247401-POG/1POG-28SJ/20240712T222215>

przestrzen nazw

PL.ZIPPZP.9556/247401-POG

lokalny id

1POG-28SJ

wersja id

20240712T222215

początek wersji obiektu

2024-07-12T22:22:15

nazwa

strefa wielofunkcyjna z zabudową mieszkaniową jednorodzinną

oznaczenie

28SJ

symbol

SJ

obowiązuje od

2024-07-13

obowiązuje do

obecnie

status

w opracowaniu
<https://inspire.ec.europa.eu/codelist/ProcessStepGeneralValue/elaboration>

charakter ustalenia

ogólnie wiążące
<https://inspire.ec.europa.eu/codelist/RegulationNatureValue/generallyBinding>

profil podstawowy

teren zabudowy mieszkaniowej jednorodzinnej
teren usług
teren komunikacji
teren zieleni urządzonej
teren infrastruktury technicznej

profil dodatkowy

teren zabudowy letniskowej lub rekreacji indywidualnej
teren ogrodów działkowych
teren zieleni naturalnej
teren lasu
teren wód

maksymalna nadziemna intensywność zabudowy

1

maksymalny udział powierzchni

zabudowy	70%
maksymalna wysokość zabudowy	12.0 m
minimalny udział powierzchni biologicznie czynnej	30%
geometria	
plan	https://www.gov.pl/zagospodarowanieprzestrzenne/app/AktPlanowaniaPrzestrzennego/PL.ZIPPZP.9556/247401-POG/1POG
strefa planistyczna	PL.ZIPPZP.9556_247401-POG_1POG-28SN_20240712T222215
identyfikator	https://www.gov.pl/zagospodarowanieprzestrzenne/app/StrefaPlanistyczna/PL.ZIPPZP.9556/247401-POG/1POG-28SN/20240712T222215
przestrzeń nazw	PL.ZIPPZP.9556/247401-POG
lokalny id	1POG-28SN
wersja id	20240712T222215
początek wersji obiektu	2024-07-12T22:22:15
nazwa	strefa zieleni i rekreacji
oznaczenie	28SN
symbol	SN
obowiązuje od	2024-07-13
obowiązuje do	obecnie
status	w opracowaniu https://inspire.ec.europa.eu/codelist/ProcessStepGeneralValue/elaboration
charakter ustalenia	ogólnie wiążące https://inspire.ec.europa.eu/codelist/RegulationNatureValue/generallyBinding
profil podstawowy	teren zieleni urządzonej teren plaży teren wód teren komunikacji teren infrastruktury technicznej
profil dodatkowy	teren usług sportu i rekreacji teren ogrodów działkowych teren zieleni naturalnej
minimalny udział powierzchni biologicznie czynnej	50%
geometria	



plan <https://www.gov.pl/zagospodarowanieprzestrzenne/app/AktPlanowaniaPrzestrzennego/PL.ZIPPZP.9556/247401-POG/1POG>

strefa planistyczna PL.ZIPPZP.9556_247401-POG_1POG-28SP_20240712T222215

identyfier <https://www.gov.pl/zagospodarowanieprzestrzenne/app/StrefaPlanistyczna/PL.ZIPPZP.9556/247401-POG/1POG-28SP/20240712T222215>

przestrzen nazw PL.ZIPPZP.9556/247401-POG

lokalny id 1POG-28SP

wersja id 20240712T222215

początek wersji obiektu 2024-07-12T22:22:15

nazwa strefa gospodarcza

oznaczenie 28SP

symbol SP

obowiązuje od 2024-07-13

obowiązuje do obecnie

status w opracowaniu
<https://inspire.ec.europa.eu/codelist/ProcessStepGeneralValue/elaboration>

charakter ustalenia ogólnie wiążące
<https://inspire.ec.europa.eu/codelist/RegulationNatureValue/generallyBinding>

profil podstawowy teren produkcji
teren komunikacji
teren zieleni urządzonej
teren infrastruktury technicznej

profil dodatkowy teren usług
teren zieleni naturalnej
teren lasu
teren wód

maksymalna nadziemna intensywność zabudowy 2

maksymalny udział powierzchni zabudowy 80%

maksymalna wysokość zabudowy 20.0 m

minimalny udział powierzchni biologicznie czynnej 10%

geometria



plan

<https://www.gov.pl/zagospodarowanieprzestrzenne/app/AktPlanowaniaPrzestrzennego/PL.ZIPPZP.9556/247401-POG/1POG>

strefa planistyczna

PL.ZIPPZP.9556_247401-POG_1POG-28SU_20240712T222215

identyfier

<https://www.gov.pl/zagospodarowanieprzestrzenne/app/StrefaPlanistyczna/PL.ZIPPZP.9556/247401-POG/1POG-28SU/20240712T222215>

przestrzen nazw

PL.ZIPPZP.9556/247401-POG

lokalny id

1POG-28SU

wersja id

20240712T222215

początek wersji obiektu

2024-07-12T22:22:15

nazwa

strefa usługowa

oznaczenie

28SU

symbol

SU

obowiązuje od

2024-07-13

obowiązuje do

obecnie

status

w opracowaniu
<https://inspire.ec.europa.eu/codelist/ProcessStepGeneralValue/elaboration>

charakter ustalenia

ogólnie wiążące
<https://inspire.ec.europa.eu/codelist/RegulationNatureValue/generallyBinding>

profil podstawowy

teren usług
teren komunikacji
teren zieleni urządzonej
teren infrastruktury technicznej

profil dodatkowy

teren zieleni naturalnej
teren lasu
teren wód

maksymalna nadziemna intensywność zabudowy

3

maksymalny udział powierzchni zabudowy

70%

maksymalna wysokość zabudowy

25.0 m

minimalny udział powierzchni biologicznie czynnej

15%

geometria



plan

<https://www.gov.pl/zagospodarowanieprzestrzenne/app/AktPlanowaniaPrzestrzennego/PL.ZIPPZP.9556/247401-POG/1POG>

strefa planistyczna

PL.ZIPPZP.9556_247401-POG_1POG-28SW_20240712T222215

identyfier

<https://www.gov.pl/zagospodarowanieprzestrzenne/app/StrefaPlanistyczna/PL.ZIPPZP.9556/247401-POG/1POG-28SW/20240712T222215>

przestrzen nazw

PL.ZIPPZP.9556/247401-POG

lokalny id

1POG-28SW

wersja id

20240712T222215

początek wersji obiektu

2024-07-12T22:22:15

nazwa

strefa wielofunkcyjna z zabudową mieszkaniową wielorodzinną

oznaczenie

28SW

symbol

SW

obowiązuje od

2024-07-13

obowiązuje do

obecnie

status

w opracowaniu

<https://inspire.ec.europa.eu/codelist/ProcessStepGeneralValue/elaboration>

charakter ustalenia

ogólnie wiążące

<https://inspire.ec.europa.eu/codelist/RegulationNatureValue/generallyBinding>

profil podstawowy

teren zabudowy mieszkaniowej wielorodzinnej
teren usług
teren komunikacji
teren zieleni urządzonej
teren infrastruktury technicznej

profil dodatkowy

teren zieleni naturalnej
teren ogrodów działkowych
teren lasu
teren wód

maksymalna nadziemna intensywnosc zabudowy

3

maksymalny udział powierzchni zabudowy

70%

maksymalna wysokosc zabudowy

20.0 m

minimalny udział powierzchni biologicznie czynnej

25%

geometria



plan

<https://www.gov.pl/zagospodarowanieprzestrzenne/app/AktPlanowaniaPrzestrzennego/PL.ZIPPZP.9556/247401-POG/1POG>

strefa planistyczna

PL.ZIPPZP.9556_247401-POG_1POG-28SK_20240712T222215

identyfier

<https://www.gov.pl/zagospodarowanieprzestrzenne/app/StrefaPlanistyczna/PL.ZIPPZP.9556/247401-POG/1POG-28SK/20240712T222215>

przestrzen nazw

PL.ZIPPZP.9556/247401-POG

lokalny id

1POG-28SK

wersja id

20240712T222215

początek wersji obiektu

2024-07-12T22:22:15

nazwa

strefa komunikacyjna

oznaczenie

28SK

symbol

SK

obowiązuje od

2024-07-13

obowiązuje do

obecnie

status

w opracowaniu
<https://inspire.ec.europa.eu/codelist/ProcessStepGeneralValue/elaboration>

charakter ustalenia

ogólnie wiążące
<https://inspire.ec.europa.eu/codelist/RegulationNatureValue/generallyBinding>

profil podstawowy

teren autostrady
teren drogi ekspresowej
teren drogi głównej ruchu przyspieszonego
teren drogi głównej
teren komunikacji kolejowej i szynowej
teren komunikacji kolei linowej
teren komunikacji wodnej
teren komunikacji lotniczej
teren obsługi komunikacji
teren infrastruktury technicznej

profil dodatkowy

teren drogi zbiorczej
teren usług handlu detalicznego
teren usług gastronomii
teren usług turystyki
teren zieleni urządzonej
teren lasu
teren zieleni naturalnej
teren wód

geometria



plan

<https://www.gov.pl/zagospodarowanieprzestrzenne/app/AktPlanowaniaPrzestrzennego/PL.ZIPPZP.9556/247401-POG/1POG>

strefa planistyczna

PL.ZIPPZP.9556_247401-POG_1POG-29SN_20240712T222215

identyfier

<https://www.gov.pl/zagospodarowanieprzestrzenne/app/StrefaPlanistyczna/PL.ZIPPZP.9556/247401-POG/1POG-29SN/20240712T222215>

przestrzen nazw

PL.ZIPPZP.9556/247401-POG

lokalny id

1POG-29SN

wersja id

20240712T222215

początek wersji obiektu

2024-07-12T22:22:15

nazwa

strefa zieleni i rekreacji

oznaczenie

29SN

symbol

SN

obowiązuje od

2024-07-13

obowiązuje do

obecnie

status

w opracowaniu
<https://inspire.ec.europa.eu/codelist/ProcessStepGeneralValue/elaboration>

charakter ustalenia

ogólnie wiążące
<https://inspire.ec.europa.eu/codelist/RegulationNatureValue/generallyBinding>

profil podstawowy

teren zieleni urządzonej
teren plaży
teren wód
teren komunikacji
teren infrastruktury technicznej

profil dodatkowy

teren usług sportu i rekreacji
teren ogrodów działkowych
teren zieleni naturalnej

minimalny udział powierzchni biologicznie czynnej

50%

geometria



plan <https://www.gov.pl/zagospodarowanieprzestrzenne/app/AktPlanowaniaPrzestrzennego/PL.ZIPPZP.9556/247401-POG/1POG>

strefa planistyczna PL.ZIPPZP.9556_247401-POG_1POG-29SU_20240712T222215

identyfier <https://www.gov.pl/zagospodarowanieprzestrzenne/app/StrefaPlanistyczna/PL.ZIPPZP.9556/247401-POG/1POG-29SU/20240712T222215>

przestrzen nazw PL.ZIPPZP.9556/247401-POG

lokalny id 1POG-29SU

wersja id 20240712T222215

początek wersji obiektu 2024-07-12T22:22:15

nazwa strefa usługowa

oznaczenie 29SU

symbol SU

obowiązuje od 2024-07-13

obowiązuje do obecnie

status w opracowaniu
<https://inspire.ec.europa.eu/codelist/ProcessStepGeneralValue/elaboration>

charakter ustalenia ogólnie wiążące
<https://inspire.ec.europa.eu/codelist/RegulationNatureValue/generallyBinding>

profil podstawowy teren usług
teren komunikacji
teren zieleni urządzonej
teren infrastruktury technicznej

profil dodatkowy teren zieleni naturalnej
teren lasu
teren wód

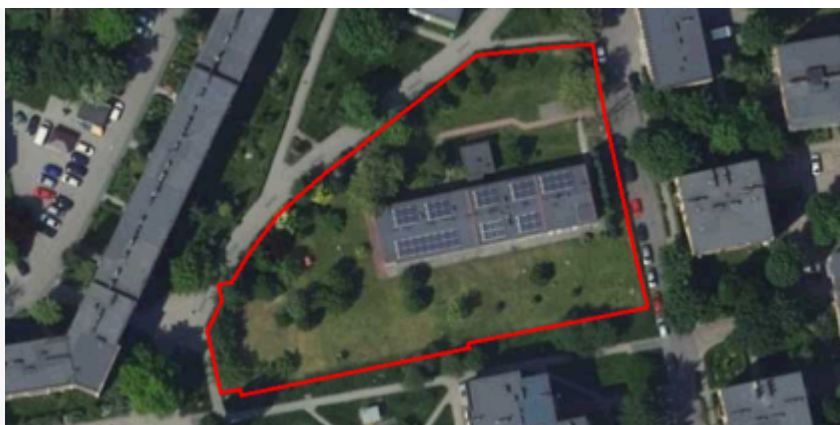
maksymalna nadziemna intensywność zabudowy 3

maksymalny udział powierzchni zabudowy 70%

maksymalna wysokość zabudowy 25.0 m

minimalny udział powierzchni biologicznie czynnej 15%

geometria



plan <https://www.gov.pl/zagospodarowanieprzestrzenne/app/AktPlanowaniaPrzestrzennego/PL.ZIPPZP.9556/247401-POG/1POG>

strefa planistyczna PL.ZIPPZP.9556_247401-POG_1POG-29SW_20240712T222215

identyfier <https://www.gov.pl/zagospodarowanieprzestrzenne/app/StrefaPlanistyczna/PL.ZIPPZP.9556/247401-POG/1POG-29SW/20240712T222215>

przestrzen nazw PL.ZIPPZP.9556/247401-POG

lokalny id 1POG-29SW

wersja id 20240712T222215

początek wersji obiektu 2024-07-12T22:22:15

nazwa strefa wielofunkcyjna z zabudową mieszkaniową wielorodzinną

oznaczenie 29SW

symbol SW

obowiązuje od 2024-07-13

obowiązuje do obecnie

status w opracowaniu
<https://inspire.ec.europa.eu/codelist/ProcessStepGeneralValue/elaboration>

charakter ustalenia ogólnie wiążące
<https://inspire.ec.europa.eu/codelist/RegulationNatureValue/generallyBinding>

profil podstawowy teren zabudowy mieszkaniowej wielorodzinnej
teren usług
teren komunikacji
teren zieleni urządzonej
teren infrastruktury technicznej

profil dodatkowy teren zieleni naturalnej
teren ogrodów działkowych
teren lasu
teren wód

maksymalna nadziemna intensywnosc zabudowy 3

maksymalny udział powierzchni zabudowy 70%

maksymalna wysokosc zabudowy 20.0 m

minimalny udział powierzchni biologicznie czynnej 25%

geometria



plan

<https://www.gov.pl/zagospodarowanieprzestrzenne/app/AktPlanowaniaPrzestrzennego/PL.ZIPPZP.9556/247401-POG/1POG>

strefa planistyczna

PL.ZIPPZP.9556_247401-POG_1POG-29SJ_20240712T222215

identyfier

<https://www.gov.pl/zagospodarowanieprzestrzenne/app/StrefaPlanistyczna/PL.ZIPPZP.9556/247401-POG/1POG-29SJ/20240712T222215>

przestrzen nazw

PL.ZIPPZP.9556/247401-POG

lokalny id

1POG-29SJ

wersja id

20240712T222215

początek wersji obiektu

2024-07-12T22:22:15

nazwa

strefa wielofunkcyjna z zabudową mieszkaniową jednorodzinną

oznaczenie

29SJ

symbol

SJ

obowiązuje od

2024-07-13

obowiązuje do

obecnie

status

w opracowaniu
<https://inspire.ec.europa.eu/codelist/ProcessStepGeneralValue/elaboration>

charakter ustalenia

ogólnie wiążące
<https://inspire.ec.europa.eu/codelist/RegulationNatureValue/generallyBinding>

profil podstawowy

teren zabudowy mieszkaniowej jednorodzinnej
teren usług
teren komunikacji
teren zieleni urządzonej
teren infrastruktury technicznej

profil dodatkowy

teren zabudowy letniskowej lub rekreacji indywidualnej
teren ogrodów działkowych
teren zieleni naturalnej
teren lasu
teren wód

maksymalna nadziemna intensywność zabudowy

1.2

maksymalny udział powierzchni zabudowy

70%

maksymalna wysokość zabudowy

12.0 m

minimalny udział powierzchni biologicznie czynnej 30%

geometria



plan <https://www.gov.pl/zagospodarowanieprzestrzenne/app/AktPlanowaniaPrzestrzennego/PL.ZIPPZP.9556/247401-POG/1POG>

strefa planistyczna PL.ZIPPZP.9556_247401-POG_1POG-29SK_20240712T222215

identyfier <https://www.gov.pl/zagospodarowanieprzestrzenne/app/StrefaPlanistyczna/PL.ZIPPZP.9556/247401-POG/1POG-29SK/20240712T222215>

przestrzen nazw PL.ZIPPZP.9556/247401-POG

lokalny id 1POG-29SK

wersja id 20240712T222215

początek wersji obiektu 2024-07-12T22:22:15

nazwa strefa komunikacyjna

oznaczenie 29SK

symbol SK

obowiązuje od 2024-07-13

obowiązuje do obecnie

status w opracowaniu
<https://inspire.ec.europa.eu/codelist/ProcessStepGeneralValue/elaboration>

charakter ustalenia ogólnie wiążące
<https://inspire.ec.europa.eu/codelist/RegulationNatureValue/generallyBinding>

profil podstawowy
teren autostrady
teren drogi ekspresowej
teren drogi głównej ruchu przyspieszonego
teren drogi głównej
teren komunikacji kolejowej i szynowej
teren komunikacji kolei linowej
teren komunikacji wodnej
teren komunikacji lotniczej
teren obsługi komunikacji
teren infrastruktury technicznej

profil dodatkowy
teren drogi zbiorczej
teren usług handlu detalicznego
teren usług gastronomii
teren usług turystyki
teren zieleni urządzonej

teren lasu
teren zieleni naturalnej
teren wód

geometria



plan

<https://www.gov.pl/zagospodarowanieprzestrzenne/app/AktPlanowaniaPrzestrzennego/PL.ZIPPZP.9556/247401-POG/1POG>

strefa planistyczna

PL.ZIPPZP.9556_247401-POG_1POG-29SP_20240712T222215

identyfier

<https://www.gov.pl/zagospodarowanieprzestrzenne/app/StrefaPlanistyczna/PL.ZIPPZP.9556/247401-POG/1POG-29SP/20240712T222215>

przestrzen nazw

PL.ZIPPZP.9556/247401-POG

lokalny id

1POG-29SP

wersja id

20240712T222215

początek wersji obiektu

2024-07-12T22:22:15

nazwa

strefa gospodarcza

oznaczenie

29SP

symbol

SP

obowiązuje od

2024-07-13

obowiązuje do

obecnie

status

w opracowaniu
<https://inspire.ec.europa.eu/codelist/ProcessStepGeneralValue/elaboration>

charakter ustalenia

ogólnie wiążące
<https://inspire.ec.europa.eu/codelist/RegulationNatureValue/generallyBinding>

profil podstawowy

teren produkcji
teren komunikacji
teren zieleni urządzonej
teren infrastruktury technicznej

profil dodatkowy

teren usług
teren zieleni naturalnej
teren lasu
teren wód

maksymalna nadziemna intensywność zabudowy

2

maksymalny udział powierzchni zabudowy

70%

maksymalna wysokość zabudowy

20.0 m

minimalny udział powierzchni biologicznie czynnej 20%

geometria



plan <https://www.gov.pl/zagospodarowanieprzestrzenne/app/AktPlanowaniaPrzestrzennego/PL.ZIPPZP.9556/247401-POG/1POG>

strefa planistyczna PL.ZIPPZP.9556_247401-POG_1POG-30SK_20240712T222215

identyfier <https://www.gov.pl/zagospodarowanieprzestrzenne/app/StrefaPlanistyczna/PL.ZIPPZP.9556/247401-POG/1POG-30SK/20240712T222215>

przestrzen nazw PL.ZIPPZP.9556/247401-POG

lokalny id 1POG-30SK

wersja id 20240712T222215

poczatek wersji obiektu 2024-07-12T22:22:15

nazwa strefa komunikacyjna

oznaczenie 30SK

symbol SK

obowiazuje od 2024-07-13

obowiazuje do obecnie

status w opracowaniu
<https://inspire.ec.europa.eu/codelist/ProcessStepGeneralValue/elaboration>

charakter ustalenia ogólnie wiążące
<https://inspire.ec.europa.eu/codelist/RegulationNatureValue/generallyBinding>

profil podstawowy
teren autostrady
teren drogi ekspresowej
teren drogi głównej ruchu przyspieszonego
teren drogi głównej
teren komunikacji kolejowej i szynowej
teren komunikacji kolei linowej
teren komunikacji wodnej
teren komunikacji lotniczej
teren obsługi komunikacji
teren infrastruktury technicznej

profil dodatkowy
teren drogi zbiorczej
teren usług handlu detalicznego
teren usług gastronomii
teren usług turystyki
teren zieleni urządzonej

teren lasu
teren zieleni naturalnej
teren wód

geometria



plan

<https://www.gov.pl/zagospodarowanieprzestrzenne/app/AktPlanowaniaPrzestrzennego/PL.ZIPPZP.9556/247401-POG/1POG>

strefa planistyczna

PL.ZIPPZP.9556_247401-POG_1POG-30SN_20240712T222215

identyfier

<https://www.gov.pl/zagospodarowanieprzestrzenne/app/StrefaPlanistyczna/PL.ZIPPZP.9556/247401-POG/1POG-30SN/20240712T222215>

przestrzen nazw

PL.ZIPPZP.9556/247401-POG

lokalny id

1POG-30SN

wersja id

20240712T222215

początek wersji obiektu

2024-07-12T22:22:15

nazwa

strefa zieleni i rekreacji

oznaczenie

30SN

symbol

SN

obowiązuje od

2024-07-13

obowiązuje do

obecnie

status

w opracowaniu
<https://inspire.ec.europa.eu/codelist/ProcessStepGeneralValue/elaboration>

charakter ustalenia

ogólnie wiążące
<https://inspire.ec.europa.eu/codelist/RegulationNatureValue/generallyBinding>

profil podstawowy

teren zieleni urządzonej
teren plaży
teren wód
teren komunikacji
teren infrastruktury technicznej

profil dodatkowy

teren usług sportu i rekreacji
teren ogrodów działkowych
teren zieleni naturalnej

minimalny udział powierzchni biologicznie czynnej

50%

geometria



plan <https://www.gov.pl/zagospodarowanieprzestrzenne/app/AktPlanowaniaPrzestrzennego/PL.ZIPPZP.9556/247401-POG/1POG>

strefa planistyczna PL.ZIPPZP.9556_247401-POG_1POG-30SU_20240712T222215

identyfier <https://www.gov.pl/zagospodarowanieprzestrzenne/app/StrefaPlanistyczna/PL.ZIPPZP.9556/247401-POG/1POG-30SU/20240712T222215>

przestrzen nazw PL.ZIPPZP.9556/247401-POG

lokalny id 1POG-30SU

wersja id 20240712T222215

początek wersji obiektu 2024-07-12T22:22:15

nazwa strefa usługowa

oznaczenie 30SU

symbol SU

obowiązuje od 2024-07-13

obowiązuje do obecnie

status w opracowaniu
<https://inspire.ec.europa.eu/codelist/ProcessStepGeneralValue/elaboration>

charakter ustalenia ogólnie wiążące
<https://inspire.ec.europa.eu/codelist/RegulationNatureValue/generallyBinding>

profil podstawowy teren usług
teren komunikacji
teren zieleni urządzonej
teren infrastruktury technicznej

profil dodatkowy teren zieleni naturalnej
teren lasu
teren wód

maksymalna nadziemna intensywność zabudowy 3

maksymalny udział powierzchni zabudowy 60%

maksymalna wysokość zabudowy 25.0 m

minimalny udział powierzchni biologicznie czynnej 30%

geometria



plan <https://www.gov.pl/zagospodarowanieprzestrzenne/app/AktPlanowaniaPrzestrzennego/PL.ZIPPZP.9556/247401-POG/1POG>

strefa planistyczna PL.ZIPPZP.9556_247401-POG_1POG-30SW_20240712T222215

identyfier <https://www.gov.pl/zagospodarowanieprzestrzenne/app/StrefaPlanistyczna/PL.ZIPPZP.9556/247401-POG/1POG-30SW/20240712T222215>

przestrzen nazw PL.ZIPPZP.9556/247401-POG

lokalny id 1POG-30SW

wersja id 20240712T222215

początek wersji obiektu 2024-07-12T22:22:15

nazwa strefa wielofunkcyjna z zabudową mieszkaniową wielorodzinną

oznaczenie 30SW

symbol SW

obowiązuje od 2024-07-13

obowiązuje do obecnie

status w opracowaniu
<https://inspire.ec.europa.eu/codelist/ProcessStepGeneralValue/elaboration>

charakter ustalenia ogólnie wiążące
<https://inspire.ec.europa.eu/codelist/RegulationNatureValue/generallyBinding>

profil podstawowy teren zabudowy mieszkaniowej wielorodzinnej
teren usług
teren komunikacji
teren zieleni urządzonej
teren infrastruktury technicznej

profil dodatkowy teren zieleni naturalnej
teren ogrodów działkowych
teren lasu
teren wód

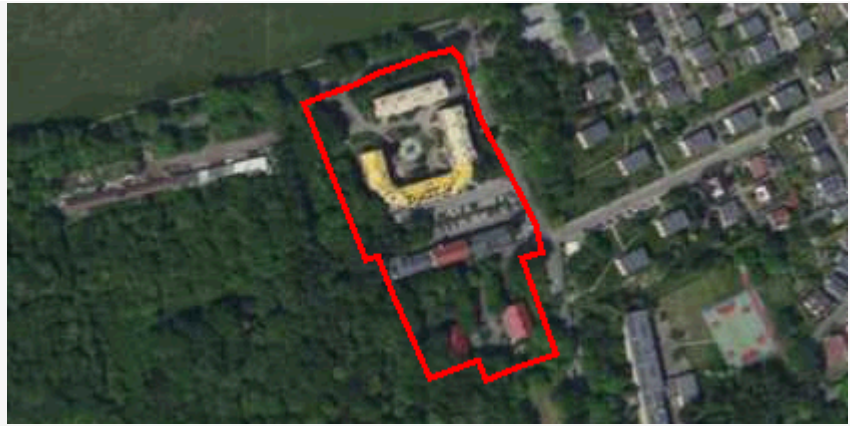
maksymalna nadziemna intensywność zabudowy 3

maksymalny udział powierzchni zabudowy 70%

maksymalna wysokość zabudowy 30.0 m

minimalny udział powierzchni biologicznie czynnej 30%

geometria



plan

<https://www.gov.pl/zagospodarowanieprzestrzenne/app/AktPlanowaniaPrzestrzennego/PL.ZIPPZP.9556/247401-POG/1POG>

strefa planistyczna

PL.ZIPPZP.9556_247401-POG_1POG-30SP_20240712T222215

identyfier

<https://www.gov.pl/zagospodarowanieprzestrzenne/app/StrefaPlanistyczna/PL.ZIPPZP.9556/247401-POG/1POG-30SP/20240712T222215>

przestrzen nazw

PL.ZIPPZP.9556/247401-POG

lokalny id

1POG-30SP

wersja id

20240712T222215

początek wersji obiektu

2024-07-12T22:22:15

nazwa

strefa gospodarcza

oznaczenie

30SP

symbol

SP

obowiązuje od

2024-07-13

obowiązuje do

obecnie

status

w opracowaniu
<https://inspire.ec.europa.eu/codelist/ProcessStepGeneralValue/elaboration>

charakter ustalenia

ogólnie wiążące
<https://inspire.ec.europa.eu/codelist/RegulationNatureValue/generallyBinding>

profil podstawowy

teren produkcji
teren komunikacji
teren zieleni urządzonej
teren infrastruktury technicznej

profil dodatkowy

teren usług
teren zieleni naturalnej
teren lasu
teren wód

maksymalna nadziemna intensywność zabudowy

4

maksymalny udział powierzchni zabudowy

80%

maksymalna wysokość zabudowy

30.0 m

minimalny udział powierzchni biologicznie czynnej

15%

geometria



plan

<https://www.gov.pl/zagospodarowanieprzestrzenne/app/AktPlanowaniaPrzestrzennego/PL.ZIPPZP.9556/247401-POG/1POG>

strefa planistyczna

PL.ZIPPZP.9556_247401-POG_1POG-31SK_20240712T222215

identyfier

<https://www.gov.pl/zagospodarowanieprzestrzenne/app/StrefaPlanistyczna/PL.ZIPPZP.9556/247401-POG/1POG-31SK/20240712T222215>

przestrzen nazw

PL.ZIPPZP.9556/247401-POG

lokalny id

1POG-31SK

wersja id

20240712T222215

poczatek wersji obiektu

2024-07-12T22:22:15

nazwa

strefa komunikacyjna

oznaczenie

31SK

symbol

SK

obowiazuje od

2024-07-13

obowiazuje do

obecnie

status

w opracowaniu
<https://inspire.ec.europa.eu/codelist/ProcessStepGeneralValue/elaboration>

charakter ustalenia

ogólnie wiążące
<https://inspire.ec.europa.eu/codelist/RegulationNatureValue/generallyBinding>

profil podstawowy

teren autostrady
teren drogi ekspresowej
teren drogi głównej ruchu przyspieszonego
teren drogi głównej
teren komunikacji kolejowej i szynowej
teren komunikacji kolei linowej
teren komunikacji wodnej
teren komunikacji lotniczej
teren obsługi komunikacji
teren infrastruktury technicznej

profil dodatkowy

teren drogi zbiorczej
teren usług handlu detalicznego
teren usług gastronomii
teren usług turystyki
teren zieleni urządzonej
teren lasu
teren zieleni naturalnej
teren wód

geometria



plan

<https://www.gov.pl/zagospodarowanieprzestrzenne/app/AktPlanowaniaPrzestrzennego/PL.ZIPPZP.9556/247401-POG/1POG>

strefa planistyczna

PL.ZIPPZP.9556_247401-POG_1POG-31SN_20240712T222215

identyfier

<https://www.gov.pl/zagospodarowanieprzestrzenne/app/StrefaPlanistyczna/PL.ZIPPZP.9556/247401-POG/1POG-31SN/20240712T222215>

przestrzen nazw

PL.ZIPPZP.9556/247401-POG

lokalny id

1POG-31SN

wersja id

20240712T222215

początek wersji obiektu

2024-07-12T22:22:15

nazwa

strefa zieleni i rekreacji

oznaczenie

31SN

symbol

SN

obowiązuje od

2024-07-13

obowiązuje do

obecnie

status

w opracowaniu
<https://inspire.ec.europa.eu/codelist/ProcessStepGeneralValue/elaboration>

charakter ustalenia

ogólnie wiążące
<https://inspire.ec.europa.eu/codelist/RegulationNatureValue/generallyBinding>

profil podstawowy

teren zieleni urządzonej
teren plaży
teren wód
teren komunikacji
teren infrastruktury technicznej

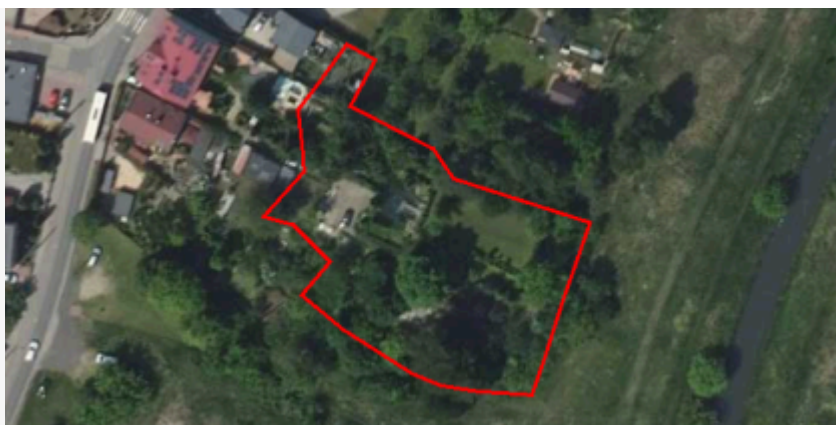
profil dodatkowy

teren usług sportu i rekreacji
teren ogrodów działkowych
teren zieleni naturalnej

minimalny udział powierzchni biologicznie czynnej

50%

geometria



plan

<https://www.gov.pl/zagospodarowanieprzestrzenne/app/AktPlanowaniaPrzestrzennego/PL.ZIPPZP.9556/247401-POG/1POG>

strefa planistyczna

PL.ZIPPZP.9556_247401-POG_1POG-31SU_20240712T222215

identyfier

<https://www.gov.pl/zagospodarowanieprzestrzenne/app/StrefaPlanistyczna/PL.ZIPPZP.9556/247401-POG/1POG-31SU/20240712T222215>

przestrzen nazw

PL.ZIPPZP.9556/247401-POG

lokalny id

1POG-31SU

wersja id

20240712T222215

poczatek wersji obiektu

2024-07-12T22:22:15

nazwa

strefa usługowa

oznaczenie

31SU

symbol

SU

obowiazuje od

2024-07-13

obowiazuje do

obecnie

status

w opracowaniu
<https://inspire.ec.europa.eu/codelist/ProcessStepGeneralValue/elaboration>

charakter ustalenia

ogólnie wiążące
<https://inspire.ec.europa.eu/codelist/RegulationNatureValue/generallyBinding>

profil podstawowy

teren usług
teren komunikacji
teren zieleni urządzonej
teren infrastruktury technicznej

profil dodatkowy

teren składów i magazynów
teren zieleni naturalnej
teren lasu
teren wód

maksymalna nadziemna intensywnosc zabudowy

3

maksymalny udzial powierzchni zabudowy

70%


maksymalna wysokosc zabudowy

25.0 m

minimalny udzial powierzchni biologicznie czynnej

15%

geometria



plan

<https://www.gov.pl/zagospodarowanieprzestrzenne/app/AktPlanowaniaPrzestrzennego/PL.ZIPPZP.9556/247401-POG/1POG>

strefa planistyczna

PL.ZIPPZP.9556_247401-POG_1POG-31SW_20240712T222215

identyfier

<https://www.gov.pl/zagospodarowanieprzestrzenne/app/StrefaPlanistyczna/PL.ZIPPZP.9556/247401-POG/1POG-31SW/20240712T222215>

przestrzen nazw

PL.ZIPPZP.9556/247401-POG

lokalny id

1POG-31SW

wersja id

20240712T222215

początek wersji obiektu

2024-07-12T22:22:15

nazwa

strefa wielofunkcyjna z zabudową mieszkaniową wielorodzinną

oznaczenie

31SW

symbol

SW

obowiązuje od

2024-07-13

obowiązuje do

obecnie

status

w opracowaniu
<https://inspire.ec.europa.eu/codelist/ProcessStepGeneralValue/elaboration>

charakter ustalenia

ogólnie wiążące
<https://inspire.ec.europa.eu/codelist/RegulationNatureValue/generallyBinding>

profil podstawowy

teren zabudowy mieszkaniowej wielorodzinnej
teren usług
teren komunikacji
teren zieleni urządzonej
teren infrastruktury technicznej

profil dodatkowy

teren zieleni naturalnej
teren ogrodów działkowych
teren lasu
teren wód

maksymalna nadziemna intensywność zabudowy

3

maksymalny udział powierzchni zabudowy

70%

maksymalna wysokość zabudowy

30.0 m

minimalny udział powierzchni biologicznie czynnej

30%

geometria



plan

<https://www.gov.pl/zagospodarowanieprzestrzenne/app/AktPlanowaniaPrzestrzennego/PL.ZIPPZP.9556/247401-POG/1POG>

strefa planistyczna

PL.ZIPPZP.9556_247401-POG_1POG-31SP_20240712T222215

identyfier

<https://www.gov.pl/zagospodarowanieprzestrzenne/app/StrefaPlanistyczna/PL.ZIPPZP.9556/247401-POG/1POG-31SP/20240712T222215>

przestrzen nazw

PL.ZIPPZP.9556/247401-POG

lokalny id

1POG-31SP

wersja id

20240712T222215

początek wersji obiektu

2024-07-12T22:22:15

nazwa

strefa gospodarcza

oznaczenie

31SP

symbol

SP

obowiązuje od

2024-07-13

obowiązuje do

obecnie

status

w opracowaniu
<https://inspire.ec.europa.eu/codelist/ProcessStepGeneralValue/elaboration>

charakter ustalenia

ogólnie wiążące
<https://inspire.ec.europa.eu/codelist/RegulationNatureValue/generallyBinding>

profil podstawowy

teren produkcji
teren komunikacji
teren zieleni urządzonej
teren infrastruktury technicznej

profil dodatkowy

teren usług
teren zieleni naturalnej
teren lasu
teren wód

maksymalna nadziemna intensywność zabudowy

4

maksymalny udział powierzchni zabudowy

70%

maksymalna wysokość zabudowy

20.0 m

minimalny udział powierzchni biologicznie czynnej

15%

geometria



plan

<https://www.gov.pl/zagospodarowanieprzestrzenne/app/AktPlanowaniaPrzestrzennego/PL.ZIPPZP.9556/247401-POG/1POG>

strefa planistyczna

PL.ZIPPZP.9556_247401-POG_1POG-32SN_20240712T222215

identyfier

<https://www.gov.pl/zagospodarowanieprzestrzenne/app/StrefaPlanistyczna/PL.ZIPPZP.9556/247401-POG/1POG-32SN/20240712T222215>

przestrzen nazw

PL.ZIPPZP.9556/247401-POG

lokalny id

1POG-32SN

wersja id

20240712T222215

poczatek wersji obiektu

2024-07-12T22:22:15

nazwa

strefa zieleni i rekreacji

oznaczenie

32SN

symbol

SN

obowiazuje od

2024-07-13

obowiazuje do

obecnie

status

w opracowaniu
<https://inspire.ec.europa.eu/codelist/ProcessStepGeneralValue/elaboration>

charakter ustalenia

ogólnie wiążące
<https://inspire.ec.europa.eu/codelist/RegulationNatureValue/generallyBinding>

profil podstawowy

teren zieleni urządzonej
teren plaży
teren wód
teren komunikacji
teren infrastruktury technicznej

profil dodatkowy

teren usług sportu i rekreacji
teren ogrodów działkowych
teren zieleni naturalnej

minimalny udział powierzchni biologicznie czynnej

50%

geometria



plan <https://www.gov.pl/zagospodarowanieprzestrzenne/app/AktPlanowaniaPrzestrzennego/PL.ZIPPZP.9556/247401-POG/1POG>

strefa planistyczna PL.ZIPPZP.9556_247401-POG_1POG-32SU_20240712T222215

identyfier <https://www.gov.pl/zagospodarowanieprzestrzenne/app/StrefaPlanistyczna/PL.ZIPPZP.9556/247401-POG/1POG-32SU/20240712T222215>

przestrzen nazw PL.ZIPPZP.9556/247401-POG

lokalny id 1POG-32SU

wersja id 20240712T222215

poczatek wersji obiektu 2024-07-12T22:22:15

nazwa strefa usługowa

oznaczenie 32SU

symbol SU

obowiazuje od 2024-07-13

obowiazuje do obecnie

status w opracowaniu
<https://inspire.ec.europa.eu/codelist/ProcessStepGeneralValue/elaboration>

charakter ustalenia ogólnie wiążące
<https://inspire.ec.europa.eu/codelist/RegulationNatureValue/generallyBinding>

profil podstawowy teren usług
teren komunikacji
teren zieleni urządzonej
teren infrastruktury technicznej

profil dodatkowy teren zieleni naturalnej
teren lasu
teren wód


maksymalna nadziemna intensywnosc zabudowy 3

maksymalny udzial powierzchni zabudowy 70%

maksymalna wysokosc zabudowy 25.0 m

minimalny udzial powierzchni biologicznie czynnej 30%

geometria



plan

<https://www.gov.pl/zagospodarowanieprzestrzenne/app/AktPlanowaniaPrzestrzennego/PL.ZIPPZP.9556/247401-POG/1POG>

strefa planistyczna

PL.ZIPPZP.9556_247401-POG_1POG-32SW_20240712T222215

identyfier

<https://www.gov.pl/zagospodarowanieprzestrzenne/app/StrefaPlanistyczna/PL.ZIPPZP.9556/247401-POG/1POG-32SW/20240712T222215>

przestrzen nazw

PL.ZIPPZP.9556/247401-POG

lokalny id

1POG-32SW

wersja id

20240712T222215

początek wersji obiektu

2024-07-12T22:22:15

nazwa

strefa wielofunkcyjna z zabudową mieszkaniową wielorodzinną

oznaczenie

32SW

symbol

SW

obowiązuje od

2024-07-13

obowiązuje do

obecnie

status

w opracowaniu
<https://inspire.ec.europa.eu/codelist/ProcessStepGeneralValue/elaboration>

charakter ustalenia

ogólnie wiążące
<https://inspire.ec.europa.eu/codelist/RegulationNatureValue/generallyBinding>

profil podstawowy

teren zabudowy mieszkaniowej wielorodzinnej
teren usług
teren komunikacji
teren zieleni urządzonej
teren infrastruktury technicznej

profil dodatkowy

teren zieleni naturalnej
teren ogrodów działkowych
teren lasu
teren wód

maksymalna nadziemna intensywnosc zabudowy

3

maksymalny udział powierzchni zabudowy

70%

maksymalna wysokość zabudowy

30.0 m

minimalny udział powierzchni biologicznie czynnej

30%

geometria



plan

<https://www.gov.pl/zagospodarowanieprzestrzenne/app/AktPlanowaniaPrzestrzennego/PL.ZIPPZP.9556/247401-POG/1POG>

strefa planistyczna

PL.ZIPPZP.9556_247401-POG_1POG-32SK_20240712T222215

identyfier

<https://www.gov.pl/zagospodarowanieprzestrzenne/app/StrefaPlanistyczna/PL.ZIPPZP.9556/247401-POG/1POG-32SK/20240712T222215>

przestrzen nazw

PL.ZIPPZP.9556/247401-POG

lokalny id

1POG-32SK

wersja id

20240712T222215

początek wersji obiektu

2024-07-12T22:22:15

nazwa

strefa komunikacyjna

oznaczenie

32SK

symbol

SK

obowiązuje od

2024-07-13

obowiązuje do

obecnie

status

w opracowaniu
<https://inspire.ec.europa.eu/codelist/ProcessStepGeneralValue/elaboration>

charakter ustalenia

ogólnie wiążące
<https://inspire.ec.europa.eu/codelist/RegulationNatureValue/generallyBinding>

profil podstawowy

teren autostrady
teren drogi ekspresowej
teren drogi głównej ruchu przyspieszonego
teren drogi głównej
teren komunikacji kolejowej i szynowej
teren komunikacji kolei linowej
teren komunikacji wodnej
teren komunikacji lotniczej
teren obsługi komunikacji
teren infrastruktury technicznej

profil dodatkowy

teren drogi zbiorczej
teren usług handlu detalicznego
teren usług gastronomii
teren usług turystyki
teren zieleni urządzonej
teren lasu
teren zieleni naturalnej
teren wód

geometria



plan

<https://www.gov.pl/zagospodarowanieprzestrzenne/app/AktPlanowaniaPrzestrzennego/PL.ZIPPZP.9556/247401-POG/1POG>

strefa planistyczna

PL.ZIPPZP.9556_247401-POG_1POG-32SP_20240712T222215

identyfier

<https://www.gov.pl/zagospodarowanieprzestrzenne/app/StrefaPlanistyczna/PL.ZIPPZP.9556/247401-POG/1POG-32SP/20240712T222215>

przestrzen nazw

PL.ZIPPZP.9556/247401-POG

lokalny id

1POG-32SP

wersja id

20240712T222215

początek wersji obiektu

2024-07-12T22:22:15

nazwa

strefa gospodarcza

oznaczenie

32SP

symbol

SP

obowiązuje od

2024-07-13

obowiązuje do

obecnie

status

w opracowaniu
<https://inspire.ec.europa.eu/codelist/ProcessStepGeneralValue/elaboration>

charakter ustalenia

ogólnie wiążące
<https://inspire.ec.europa.eu/codelist/RegulationNatureValue/generallyBinding>

profil podstawowy

teren produkcji
teren komunikacji
teren zieleni urządzonej
teren infrastruktury technicznej

profil dodatkowy

teren usług
teren zieleni naturalnej
teren lasu
teren wód

maksymalna nadziemna intensywność zabudowy

2

maksymalny udział powierzchni zabudowy

70%

maksymalna wysokość zabudowy

15.0 m

minimalny udział powierzchni biologicznie czynnej

10%

geometria



plan

<https://www.gov.pl/zagospodarowanieprzestrzenne/app/AktPlanowaniaPrzestrzennego/PL.ZIPPZP.9556/247401-POG/1POG>

strefa planistyczna

PL.ZIPPZP.9556_247401-POG_1POG-33SN_20240712T222215

identyfier

<https://www.gov.pl/zagospodarowanieprzestrzenne/app/StrefaPlanistyczna/PL.ZIPPZP.9556/247401-POG/1POG-33SN/20240712T222215>

przestrzen nazw

PL.ZIPPZP.9556/247401-POG

lokalny id

1POG-33SN

wersja id

20240712T222215

początek wersji obiektu

2024-07-12T22:22:15

nazwa

strefa zieleni i rekreacji

oznaczenie

33SN

symbol

SN

obowiązuje od

2024-07-13

obowiązuje do

obecnie

status

w opracowaniu
<https://inspire.ec.europa.eu/codelist/ProcessStepGeneralValue/elaboration>

charakter ustalenia

ogólnie wiążące
<https://inspire.ec.europa.eu/codelist/RegulationNatureValue/generallyBinding>

profil podstawowy

teren zieleni urządzonej
teren plaży
teren wód
teren komunikacji
teren infrastruktury technicznej

profil dodatkowy

teren usług sportu i rekreacji
teren ogrodów działkowych
teren zieleni naturalnej

minimalny udział powierzchni biologicznie czynnej

50%

geometria



plan <https://www.gov.pl/zagospodarowanieprzestrzenne/app/AktPlanowaniaPrzestrzennego/PL.ZIPPZP.9556/247401-POG/1POG>

strefa planistyczna PL.ZIPPZP.9556_247401-POG_1POG-33SU_20240712T222215

identyfier <https://www.gov.pl/zagospodarowanieprzestrzenne/app/StrefaPlanistyczna/PL.ZIPPZP.9556/247401-POG/1POG-33SU/20240712T222215>

przestrzen nazw PL.ZIPPZP.9556/247401-POG

lokalny id 1POG-33SU

wersja id 20240712T222215

poczatek wersji obiektu 2024-07-12T22:22:15

nazwa strefa usługowa

oznaczenie 33SU

symbol SU

obowiazuje od 2024-07-13

obowiazuje do obecnie

status w opracowaniu
<https://inspire.ec.europa.eu/codelist/ProcessStepGeneralValue/elaboration>

charakter ustalenia ogólnie wiążące
<https://inspire.ec.europa.eu/codelist/RegulationNatureValue/generallyBinding>

profil podstawowy teren usług
teren komunikacji
teren zieleni urządzonej
teren infrastruktury technicznej

profil dodatkowy teren składów i magazynów
teren zieleni naturalnej
teren lasu
teren wód

maksymalna nadziemna intensywnosc zabudowy 3

maksymalny udzial powierzchni zabudowy 70%

maksymalna wysokosc zabudowy 90.0 m

minimalny udzial powierzchni biologicznie czynnej 15%

geometria



plan

<https://www.gov.pl/zagospodarowanieprzestrzenne/app/AktPlanowaniaPrzestrzennego/PL.ZIPPZP.9556/247401-POG/1POG>

strefa planistyczna

PL.ZIPPZP.9556_247401-POG_1POG-33SW_20240712T222215

identyfier

<https://www.gov.pl/zagospodarowanieprzestrzenne/app/StrefaPlanistyczna/PL.ZIPPZP.9556/247401-POG/1POG-33SW/20240712T222215>

przestrzen nazw

PL.ZIPPZP.9556/247401-POG

lokalny id

1POG-33SW

wersja id

20240712T222215

początek wersji obiektu

2024-07-12T22:22:15

nazwa

strefa wielofunkcyjna z zabudową mieszkaniową wielorodzinną

oznaczenie

33SW

symbol

SW

obowiązuje od

2024-07-13

obowiązuje do

obecnie

status

w opracowaniu
<https://inspire.ec.europa.eu/codelist/ProcessStepGeneralValue/elaboration>

charakter ustalenia

ogólnie wiążące
<https://inspire.ec.europa.eu/codelist/RegulationNatureValue/generallyBinding>

profil podstawowy

teren zabudowy mieszkaniowej wielorodzinnej
teren usług
teren komunikacji
teren zieleni urządzonej
teren infrastruktury technicznej

profil dodatkowy

teren zieleni naturalnej
teren ogrodów działkowych
teren lasu
teren wód

maksymalna nadziemna intensywność zabudowy

3

maksymalny udział powierzchni zabudowy

70%

maksymalna wysokość zabudowy

30.0 m

minimalny udział powierzchni biologicznie czynnej

30%

geometria



plan

<https://www.gov.pl/zagospodarowanieprzestrzenne/app/AktPlanowaniaPrzestrzennego/PL.ZIPPZP.9556/247401-POG/1POG>

strefa planistyczna

PL.ZIPPZP.9556_247401-POG_1POG-33SK_20240712T222215

identyfier

<https://www.gov.pl/zagospodarowanieprzestrzenne/app/StrefaPlanistyczna/PL.ZIPPZP.9556/247401-POG/1POG-33SK/20240712T222215>

przestrzen nazw

PL.ZIPPZP.9556/247401-POG

lokalny id

1POG-33SK

wersja id

20240712T222215

początek wersji obiektu

2024-07-12T22:22:15

nazwa

strefa komunikacyjna

oznaczenie

33SK

symbol

SK

obowiązuje od

2024-07-13

obowiązuje do

obecnie

status

w opracowaniu
<https://inspire.ec.europa.eu/codelist/ProcessStepGeneralValue/elaboration>

charakter ustalenia

ogólnie wiążące
<https://inspire.ec.europa.eu/codelist/RegulationNatureValue/generallyBinding>

profil podstawowy

teren autostrady
teren drogi ekspresowej
teren drogi głównej ruchu przyspieszonego
teren drogi głównej
teren komunikacji kolejowej i szynowej
teren komunikacji kolei linowej
teren komunikacji wodnej
teren komunikacji lotniczej
teren obsługi komunikacji
teren infrastruktury technicznej

profil dodatkowy

teren drogi zbiorczej
teren usług handlu detalicznego
teren usług gastronomii
teren usług turystyki
teren zieleni urządzonej
teren lasu
teren zieleni naturalnej
teren wód

geometria



plan

<https://www.gov.pl/zagospodarowanieprzestrzenne/app/AktPlanowaniaPrzestrzennego/PL.ZIPPZP.9556/247401-POG/1POG>

strefa planistyczna

PL.ZIPPZP.9556_247401-POG_1POG-33SP_20240712T222215

identyfier

<https://www.gov.pl/zagospodarowanieprzestrzenne/app/StrefaPlanistyczna/PL.ZIPPZP.9556/247401-POG/1POG-33SP/20240712T222215>

przestrzen nazw

PL.ZIPPZP.9556/247401-POG

lokalny id

1POG-33SP

wersja id

20240712T222215

początek wersji obiektu

2024-07-12T22:22:15

nazwa

strefa gospodarcza

oznaczenie

33SP

symbol

SP

obowiązuje od

2024-07-13

obowiązuje do

obecnie

status

w opracowaniu
<https://inspire.ec.europa.eu/codelist/ProcessStepGeneralValue/elaboration>

charakter ustalenia

ogólnie wiążące
<https://inspire.ec.europa.eu/codelist/RegulationNatureValue/generallyBinding>

profil podstawowy

teren produkcji
teren komunikacji
teren zieleni urządzonej
teren infrastruktury technicznej

profil dodatkowy

teren usług
teren zieleni naturalnej
teren lasu
teren wód

maksymalna nadziemna intensywność zabudowy

4

maksymalny udział powierzchni zabudowy

70%

maksymalna wysokość zabudowy

20.0 m

minimalny udział powierzchni biologicznie czynnej

10%

geometria



plan

<https://www.gov.pl/zagospodarowanieprzestrzenne/app/AktPlanowaniaPrzestrzennego/PL.ZIPPZP.9556/247401-POG/1POG>

strefa planistyczna

PL.ZIPPZP.9556_247401-POG_1POG-34SK_20240712T222215

identyfier

<https://www.gov.pl/zagospodarowanieprzestrzenne/app/StrefaPlanistyczna/PL.ZIPPZP.9556/247401-POG/1POG-34SK/20240712T222215>

przestrzen nazw

PL.ZIPPZP.9556/247401-POG

lokalny id

1POG-34SK

wersja id

20240712T222215

poczatek wersji obiektu

2024-07-12T22:22:15

nazwa

strefa komunikacyjna

oznaczenie

34SK

symbol

SK

obowiazuje od

2024-07-13

obowiazuje do

obecnie

status

w opracowaniu
<https://inspire.ec.europa.eu/codelist/ProcessStepGeneralValue/elaboration>

charakter ustalenia

ogólnie wiążące
<https://inspire.ec.europa.eu/codelist/RegulationNatureValue/generallyBinding>

profil podstawowy

teren autostrady
teren drogi ekspresowej
teren drogi głównej ruchu przyspieszonego
teren drogi głównej
teren komunikacji kolejowej i szynowej
teren komunikacji kolei linowej
teren komunikacji wodnej
teren komunikacji lotniczej
teren obsługi komunikacji
teren infrastruktury technicznej

profil dodatkowy

teren drogi zbiorczej
teren usług handlu detalicznego
teren usług gastronomii
teren usług turystyki
teren zieleni urządzonej
teren lasu
teren zieleni naturalnej
teren wód

geometria



plan

<https://www.gov.pl/zagospodarowanieprzestrzenne/app/AktPlanowaniaPrzestrzennego/PL.ZIPPZP.9556/247401-POG/1POG>

strefa planistyczna

PL.ZIPPZP.9556_247401-POG_1POG-34SN_20240712T222215

identyfier

<https://www.gov.pl/zagospodarowanieprzestrzenne/app/StrefaPlanistyczna/PL.ZIPPZP.9556/247401-POG/1POG-34SN/20240712T222215>

przestrzen nazw

PL.ZIPPZP.9556/247401-POG

lokalny id

1POG-34SN

wersja id

20240712T222215

poczatek wersji obiektu

2024-07-12T22:22:15

nazwa

strefa zieleni i rekreacji

oznaczenie

34SN

symbol

SN

obowiazuje od

2024-07-13

obowiazuje do

obecnie

status

w opracowaniu
<https://inspire.ec.europa.eu/codelist/ProcessStepGeneralValue/elaboration>

charakter ustalenia

ogólnie wiążące
<https://inspire.ec.europa.eu/codelist/RegulationNatureValue/generallyBinding>

profil podstawowy

teren zieleni urządzonej
teren plaży
teren wód
teren komunikacji
teren infrastruktury technicznej

profil dodatkowy

teren usług sportu i rekreacji
teren usług kultury i rozrywki
teren usług handlu detalicznego
teren usług gastronomii
teren usług turystyki
teren usług nauki
teren usług edukacji
teren usług zdrowia i pomocy społecznej
teren ogrodów działkowych
teren zieleni naturalnej

minimalny udział powierzchni biologicznie czynnej

50%

geometria



plan

<https://www.gov.pl/zagospodarowanieprzestrzenne/app/AktPlanowaniaPrzestrzennego/PL.ZIPPZP.9556/247401-POG/1POG>

strefa planistyczna

PL.ZIPPZP.9556_247401-POG_1POG-34SU_20240712T222215

identyfier

<https://www.gov.pl/zagospodarowanieprzestrzenne/app/StrefaPlanistyczna/PL.ZIPPZP.9556/247401-POG/1POG-34SU/20240712T222215>

przestrzen nazw

PL.ZIPPZP.9556/247401-POG

lokalny id

1POG-34SU

wersja id

20240712T222215

początek wersji obiektu

2024-07-12T22:22:15

nazwa

strefa usługowa

oznaczenie

34SU

symbol

SU

obowiązuje od

2024-07-13

obowiązuje do

obecnie

status

w opracowaniu
<https://inspire.ec.europa.eu/codelist/ProcessStepGeneralValue/elaboration>

charakter ustalenia

ogólnie wiążące
<https://inspire.ec.europa.eu/codelist/RegulationNatureValue/generallyBinding>

profil podstawowy

teren usług
teren komunikacji
teren zieleni urządzonej
teren infrastruktury technicznej

profil dodatkowy

teren zieleni naturalnej
teren lasu
teren wód

maksymalna nadziemna intensywność zabudowy

3

maksymalny udział powierzchni zabudowy

70%

maksymalna wysokość zabudowy

25.0 m

minimalny udział powierzchni biologicznie czynnej

15%

geometria



plan

<https://www.gov.pl/zagospodarowanieprzestrzenne/app/AktPlanowaniaPrzestrzennego/PL.ZIPPZP.9556/247401-POG/1POG>

strefa planistyczna

PL.ZIPPZP.9556_247401-POG_1POG-34SW_20240712T222215

identyfier

<https://www.gov.pl/zagospodarowanieprzestrzenne/app/StrefaPlanistyczna/PL.ZIPPZP.9556/247401-POG/1POG-34SW/20240712T222215>

przestrzen nazw

PL.ZIPPZP.9556/247401-POG

lokalny id

1POG-34SW

wersja id

20240712T222215

początek wersji obiektu

2024-07-12T22:22:15

nazwa

strefa wielofunkcyjna z zabudową mieszkaniową wielorodzinną

oznaczenie

34SW

symbol

SW

obowiązuje od

2024-07-13

obowiązuje do

obecnie

status

w opracowaniu
<https://inspire.ec.europa.eu/codelist/ProcessStepGeneralValue/elaboration>

charakter ustalenia

ogólnie wiążące
<https://inspire.ec.europa.eu/codelist/RegulationNatureValue/generallyBinding>

profil podstawowy

teren zabudowy mieszkaniowej wielorodzinnej
teren usług
teren komunikacji
teren zieleni urządzonej
teren infrastruktury technicznej

profil dodatkowy

teren zieleni naturalnej
teren ogrodów działkowych
teren lasu
teren wód

maksymalna nadziemna intensywnosc zabudowy

3

maksymalny udział powierzchni zabudowy

70%

maksymalna wysokosc zabudowy

30.0 m

minimalny udział powierzchni biologicznie czynnej

30%

geometria



plan

<https://www.gov.pl/zagospodarowanieprzestrzenne/app/AktPlanowaniaPrzestrzennego/PL.ZIPPZP.9556/247401-POG/1POG>

strefa planistyczna

PL.ZIPPZP.9556_247401-POG_1POG-34SP_20240712T222215

identyfier

<https://www.gov.pl/zagospodarowanieprzestrzenne/app/StrefaPlanistyczna/PL.ZIPPZP.9556/247401-POG/1POG-34SP/20240712T222215>

przestrzen nazw

PL.ZIPPZP.9556/247401-POG

lokalny id

1POG-34SP

wersja id

20240712T222215

początek wersji obiektu

2024-07-12T22:22:15

nazwa

strefa gospodarcza

oznaczenie

34SP

symbol

SP

obowiązuje od

2024-07-13

obowiązuje do

obecnie

status

w opracowaniu
<https://inspire.ec.europa.eu/codelist/ProcessStepGeneralValue/elaboration>

charakter ustalenia

ogólnie wiążące
<https://inspire.ec.europa.eu/codelist/RegulationNatureValue/generallyBinding>

profil podstawowy

teren produkcji
teren komunikacji
teren zieleni urządzonej
teren infrastruktury technicznej

profil dodatkowy

teren usług
teren zieleni naturalnej
teren lasu
teren wód

maksymalna nadziemna intensywność zabudowy

4

maksymalny udział powierzchni zabudowy

70%

maksymalna wysokość zabudowy

20.0 m

minimalny udział powierzchni biologicznie czynnej

25%

geometria



plan

<https://www.gov.pl/zagospodarowanieprzestrzenne/app/AktPlanowaniaPrzestrzennego/PL.ZIPPZP.9556/247401-POG/1POG>

strefa planistyczna

PL.ZIPPZP.9556_247401-POG_1POG-35SK_20240712T222215

identyfier

<https://www.gov.pl/zagospodarowanieprzestrzenne/app/StrefaPlanistyczna/PL.ZIPPZP.9556/247401-POG/1POG-35SK/20240712T222215>

przestrzen nazw

PL.ZIPPZP.9556/247401-POG

lokalny id

1POG-35SK

wersja id

20240712T222215

początek wersji obiektu

2024-07-12T22:22:15

nazwa

strefa komunikacyjna

oznaczenie

35SK

symbol

SK

obowiązuje od

2024-07-13

obowiązuje do

obecnie

status

w opracowaniu
<https://inspire.ec.europa.eu/codelist/ProcessStepGeneralValue/elaboration>

charakter ustalenia

ogólnie wiążące
<https://inspire.ec.europa.eu/codelist/RegulationNatureValue/generallyBinding>

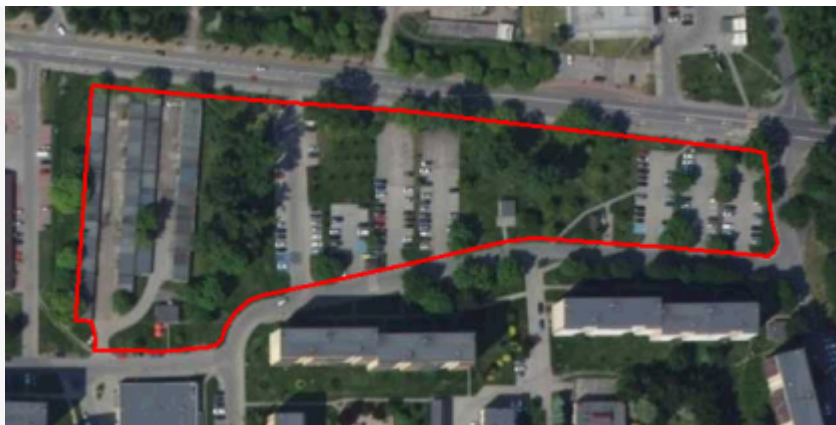
profil podstawowy

teren autostrady
teren drogi ekspresowej
teren drogi głównej ruchu przyspieszonego
teren drogi głównej
teren komunikacji kolejowej i szynowej
teren komunikacji kolei linowej
teren komunikacji wodnej
teren komunikacji lotniczej
teren obsługi komunikacji
teren infrastruktury technicznej

profil dodatkowy

teren drogi zbiorczej
teren usług handlu detalicznego
teren usług gastronomii
teren usług turystyki
teren zieleni urządzonej
teren lasu
teren zieleni naturalnej
teren wód

geometria



plan

<https://www.gov.pl/zagospodarowanieprzestrzenne/app/AktPlanowaniaPrzestrzennego/PL.ZIPPZP.9556/247401-POG/1POG>

strefa planistyczna

PL.ZIPPZP.9556_247401-POG_1POG-35SN_20240712T222215

identyfier

<https://www.gov.pl/zagospodarowanieprzestrzenne/app/StrefaPlanistyczna/PL.ZIPPZP.9556/247401-POG/1POG-35SN/20240712T222215>

przestrzen nazw

PL.ZIPPZP.9556/247401-POG

lokalny id

1POG-35SN

wersja id

20240712T222215

poczatek wersji obiektu

2024-07-12T22:22:15

nazwa

strefa zieleni i rekreacji

oznaczenie

35SN

symbol

SN

obowiazuje od

2024-07-13

obowiazuje do

obecnie

status

w opracowaniu
<https://inspire.ec.europa.eu/codelist/ProcessStepGeneralValue/elaboration>

charakter ustalenia

ogólnie wiążące
<https://inspire.ec.europa.eu/codelist/RegulationNatureValue/generallyBinding>

profil podstawowy

teren zieleni urządzonej
teren plaży
teren wód
teren komunikacji
teren infrastruktury technicznej

profil dodatkowy

teren usług sportu i rekreacji
teren usług handlu detalicznego
teren usług gastronomii
teren zieleni naturalnej

minimalny udział powierzchni biologicznie czynnej

50%

geometria



plan

<https://www.gov.pl/zagospodarowanieprzestrzenne/app/AktPlanowaniaPrzestrzennego/PL.ZIPPZP.9556/247401-POG/1POG>

strefa planistyczna

PL.ZIPPZP.9556_247401-POG_1POG-35SU_20240712T222215

identyfier

<https://www.gov.pl/zagospodarowanieprzestrzenne/app/StrefaPlanistyczna/PL.ZIPPZP.9556/247401-POG/1POG-35SU/20240712T222215>

przestrzen nazw

PL.ZIPPZP.9556/247401-POG

lokalny id

1POG-35SU

wersja id

20240712T222215

poczatek wersji obiektu

2024-07-12T22:22:15

nazwa

strefa usługowa

oznaczenie

35SU

symbol

SU

obowiazuje od

2024-07-13

obowiazuje do

obecnie

status

w opracowaniu
<https://inspire.ec.europa.eu/codelist/ProcessStepGeneralValue/elaboration>

charakter ustalenia

ogólnie wiążące
<https://inspire.ec.europa.eu/codelist/RegulationNatureValue/generallyBinding>

profil podstawowy

teren usług
teren komunikacji
teren zieleni urządzonej
teren infrastruktury technicznej

profil dodatkowy

teren składów i magazynów
teren zieleni naturalnej
teren lasu
teren wód

maksymalna nadziemna intensywnosc zabudowy

3

maksymalny udzial powierzchni zabudowy

60%

maksymalna wysokosc zabudowy

25.0 m

minimalny udzial powierzchni biologicznie czynnej

30%

geometria



plan

<https://www.gov.pl/zagospodarowanieprzestrzenne/app/AktPlanowaniaPrzestrzennego/PL.ZIPPZP.9556/247401-POG/1POG>

strefa planistyczna

PL.ZIPPZP.9556_247401-POG_1POG-35SW_20240712T222215

identyfier

<https://www.gov.pl/zagospodarowanieprzestrzenne/app/StrefaPlanistyczna/PL.ZIPPZP.9556/247401-POG/1POG-35SW/20240712T222215>

przestrzen nazw

PL.ZIPPZP.9556/247401-POG

lokalny id

1POG-35SW

wersja id

20240712T222215

początek wersji obiektu

2024-07-12T22:22:15

nazwa

strefa wielofunkcyjna z zabudową mieszkaniową wielorodzinną

oznaczenie

35SW

symbol

SW

obowiązuje od

2024-07-13

obowiązuje do

obecnie

status

w opracowaniu
<https://inspire.ec.europa.eu/codelist/ProcessStepGeneralValue/elaboration>

charakter ustalenia

ogólnie wiążące
<https://inspire.ec.europa.eu/codelist/RegulationNatureValue/generallyBinding>

profil podstawowy

teren zabudowy mieszkaniowej wielorodzinnej
teren usług
teren komunikacji
teren zieleni urządzonej
teren infrastruktury technicznej

profil dodatkowy

teren zieleni naturalnej
teren ogrodów działkowych
teren lasu
teren wód

maksymalna nadziemna intensywność zabudowy

3

maksymalny udział powierzchni zabudowy

70%

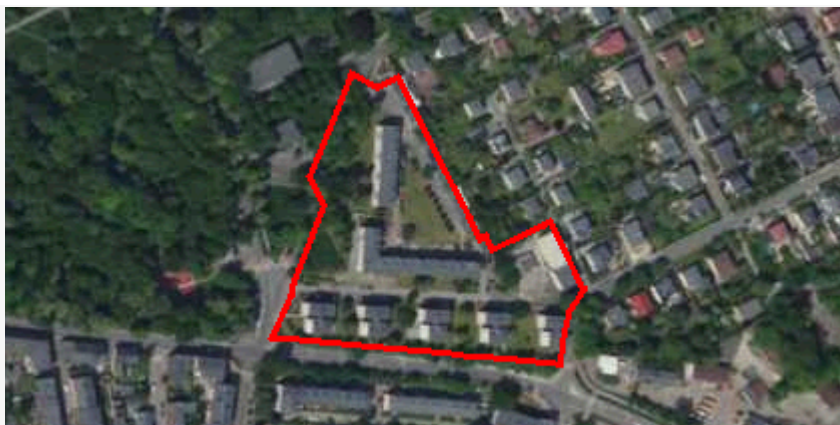
maksymalna wysokość zabudowy

30.0 m

minimalny udział powierzchni biologicznie czynnej

30%

geometria



plan

<https://www.gov.pl/zagospodarowanieprzestrzenne/app/AktPlanowaniaPrzestrzennego/PL.ZIPPZP.9556/247401-POG/1POG>

strefa planistyczna

PL.ZIPPZP.9556_247401-POG_1POG-35SP_20240712T222215

identyfier

<https://www.gov.pl/zagospodarowanieprzestrzenne/app/StrefaPlanistyczna/PL.ZIPPZP.9556/247401-POG/1POG-35SP/20240712T222215>

przestrzen nazw

PL.ZIPPZP.9556/247401-POG

lokalny id

1POG-35SP

wersja id

20240712T222215

początek wersji obiektu

2024-07-12T22:22:15

nazwa

strefa gospodarcza

oznaczenie

35SP

symbol

SP

obowiązuje od

2024-07-13

obowiązuje do

obecnie

status

w opracowaniu
<https://inspire.ec.europa.eu/codelist/ProcessStepGeneralValue/elaboration>

charakter ustalenia

ogólnie wiążące
<https://inspire.ec.europa.eu/codelist/RegulationNatureValue/generallyBinding>

profil podstawowy

teren produkcji
teren komunikacji
teren zieleni urządzonej
teren infrastruktury technicznej

profil dodatkowy

teren usług
teren zieleni naturalnej
teren lasu
teren wód

maksymalna nadziemna intensywność zabudowy

4

maksymalny udział powierzchni zabudowy

80%

maksymalna wysokość zabudowy

250.0 m

minimalny udział powierzchni biologicznie czynnej

20%

geometria



plan

<https://www.gov.pl/zagospodarowanieprzestrzenne/app/AktPlanowaniaPrzestrzennego/PL.ZIPPZP.9556/247401-POG/1POG>

strefa planistyczna

PL.ZIPPZP.9556_247401-POG_1POG-36SK_20240712T222215

identyfier

<https://www.gov.pl/zagospodarowanieprzestrzenne/app/StrefaPlanistyczna/PL.ZIPPZP.9556/247401-POG/1POG-36SK/20240712T222215>

przestrzen nazw

PL.ZIPPZP.9556/247401-POG

lokalny id

1POG-36SK

wersja id

20240712T222215

poczatek wersji obiektu

2024-07-12T22:22:15

nazwa

strefa komunikacyjna

oznaczenie

36SK

symbol

SK

obowiazuje od

2024-07-13

obowiazuje do

obecnie

status

w opracowaniu
<https://inspire.ec.europa.eu/codelist/ProcessStepGeneralValue/elaboration>

charakter ustalenia

ogólnie wiążące
<https://inspire.ec.europa.eu/codelist/RegulationNatureValue/generallyBinding>

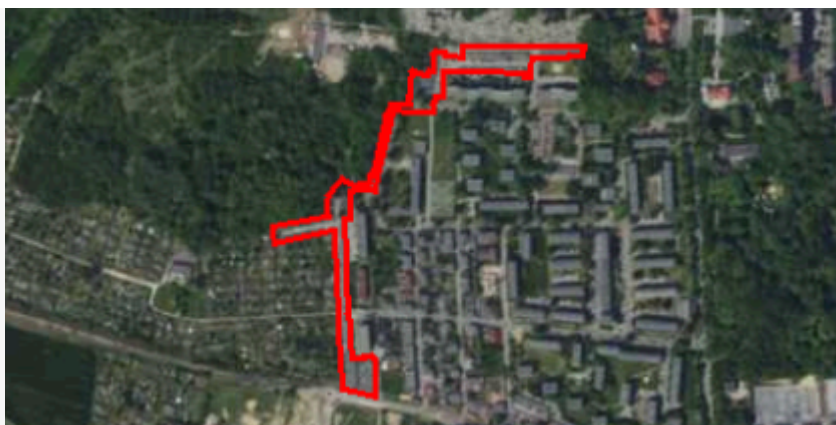
profil podstawowy

teren autostrady
teren drogi ekspresowej
teren drogi głównej ruchu przyspieszonego
teren drogi głównej
teren komunikacji kolejowej i szynowej
teren komunikacji kolei linowej
teren komunikacji wodnej
teren komunikacji lotniczej
teren obsługi komunikacji
teren infrastruktury technicznej

profil dodatkowy

teren drogi zbiorczej
teren usług handlu detalicznego
teren usług gastronomii
teren usług turystyki
teren zieleni urządzonej
teren lasu
teren zieleni naturalnej
teren wód

geometria



plan

<https://www.gov.pl/zagospodarowanieprzestrzenne/app/AktPlanowaniaPrzestrzennego/PL.ZIPPZP.9556/247401-POG/1POG>

strefa planistyczna

PL.ZIPPZP.9556_247401-POG_1POG-36SN_20240712T222215

identyfier

<https://www.gov.pl/zagospodarowanieprzestrzenne/app/StrefaPlanistyczna/PL.ZIPPZP.9556/247401-POG/1POG-36SN/20240712T222215>

przestrzen nazw

PL.ZIPPZP.9556/247401-POG

lokalny id

1POG-36SN

wersja id

20240712T222215

początek wersji obiektu

2024-07-12T22:22:15

nazwa

strefa zieleni i rekreacji

oznaczenie

36SN

symbol

SN

obowiązuje od

2024-07-13

obowiązuje do

obecnie

status

w opracowaniu
<https://inspire.ec.europa.eu/codelist/ProcessStepGeneralValue/elaboration>

charakter ustalenia

ogólnie wiążące
<https://inspire.ec.europa.eu/codelist/RegulationNatureValue/generallyBinding>

profil podstawowy

teren zieleni urządzonej
teren plaży
teren wód
teren komunikacji
teren infrastruktury technicznej

profil dodatkowy

teren usług sportu i rekreacji
teren usług handlu detalicznego
teren usług gastronomii
teren ogrodów działkowych
teren zieleni naturalnej

minimalny udział powierzchni biologicznie czynnej

50%

geometria



plan <https://www.gov.pl/zagospodarowanieprzestrzenne/app/AktPlanowaniaPrzestrzennego/PL.ZIPPZP.9556/247401-POG/1POG>

strefa planistyczna PL.ZIPPZP.9556_247401-POG_1POG-36SU_20240712T222215

identyfier <https://www.gov.pl/zagospodarowanieprzestrzenne/app/StrefaPlanistyczna/PL.ZIPPZP.9556/247401-POG/1POG-36SU/20240712T222215>

przestrzen nazw PL.ZIPPZP.9556/247401-POG

lokalny id 1POG-36SU

wersja id 20240712T222215

początek wersji obiektu 2024-07-12T22:22:15

nazwa strefa usługowa

oznaczenie 36SU

symbol SU

obowiązuje od 2024-07-13

obowiązuje do obecnie

status w opracowaniu
<https://inspire.ec.europa.eu/codelist/ProcessStepGeneralValue/elaboration>

charakter ustalenia ogólnie wiążące
<https://inspire.ec.europa.eu/codelist/RegulationNatureValue/generallyBinding>

profil podstawowy teren usług
teren komunikacji
teren zieleni urządzonej
teren infrastruktury technicznej

profil dodatkowy teren zieleni naturalnej
teren lasu
teren wód


maksymalna nadziemna intensywność zabudowy 3

maksymalny udział powierzchni zabudowy 60%

maksymalna wysokość zabudowy 25.0 m

minimalny udział powierzchni biologicznie czynnej 30%

geometria



plan <https://www.gov.pl/zagospodarowanieprzestrzenne/app/AktPlanowaniaPrzestrzennego/PL.ZIPPZP.9556/247401-POG/1POG>

strefa planistyczna PL.ZIPPZP.9556_247401-POG_1POG-36SW_20240712T222215

identyfier <https://www.gov.pl/zagospodarowanieprzestrzenne/app/StrefaPlanistyczna/PL.ZIPPZP.9556/247401-POG/1POG-36SW/20240712T222215>

przestrzen nazw PL.ZIPPZP.9556/247401-POG

lokalny id 1POG-36SW

wersja id 20240712T222215

początek wersji obiektu 2024-07-12T22:22:15

nazwa strefa wielofunkcyjna z zabudową mieszkaniową wielorodzinną

oznaczenie 36SW

symbol SW

obowiązuje od 2024-07-13

obowiązuje do obecnie

status w opracowaniu
<https://inspire.ec.europa.eu/codelist/ProcessStepGeneralValue/elaboration>

charakter ustalenia ogólnie wiążące
<https://inspire.ec.europa.eu/codelist/RegulationNatureValue/generallyBinding>

profil podstawowy teren zabudowy mieszkaniowej wielorodzinnej
teren usług
teren komunikacji
teren zieleni urządzonej
teren infrastruktury technicznej

profil dodatkowy teren zabudowy mieszkaniowej jednorodzinnej
teren zieleni naturalnej
teren ogrodów działkowych
teren lasu
teren wód

maksymalna nadziemna intensywność zabudowy 3

maksymalny udział powierzchni zabudowy 70%

maksymalna wysokość zabudowy 20.0 m

minimalny udział powierzchni

biologicznie czynnej 25%

geometria



plan <https://www.gov.pl/zagospodarowanieprzestrzenne/app/AktPlanowaniaPrzestrzennego/PL.ZIPPZP.9556/247401-POG/1POG>

strefa planistyczna PL.ZIPPZP.9556_247401-POG_1POG-36SP_20240712T222215

identfier <https://www.gov.pl/zagospodarowanieprzestrzenne/app/StrefaPlanistyczna/PL.ZIPPZP.9556/247401-POG/1POG-36SP/20240712T222215>

przestrzen nazw PL.ZIPPZP.9556/247401-POG

lokalny id 1POG-36SP

wersja id 20240712T222215

początek wersji obiektu 2024-07-12T22:22:15

nazwa strefa gospodarcza

oznaczenie 36SP

symbol SP

obowiązuje od 2024-07-13

obowiązuje do obecnie

status w opracowaniu
<https://inspire.ec.europa.eu/codelist/ProcessStepGeneralValue/elaboration>

charakter ustalenia ogólnie wiążące
<https://inspire.ec.europa.eu/codelist/RegulationNatureValue/generallyBinding>

profil podstawowy teren produkcji
teren komunikacji
teren zieleni urządzonej
teren infrastruktury technicznej

profil dodatkowy teren usług
teren zieleni naturalnej
teren lasu
teren wód

maksymalna nadziemna intensywność zabudowy 4

maksymalny udział powierzchni zabudowy 80%

maksymalna wysokość zabudowy 30.0 m

minimalny udział powierzchni

biologicznie czynnej 20%

geometria



plan

<https://www.gov.pl/zagospodarowanieprzestrzenne/app/AktPlanowaniaPrzestrzennego/PL.ZIPPZP.9556/247401-POG/1POG>

strefa planistyczna

PL.ZIPPZP.9556_247401-POG_1POG-37SK_20240712T222215

identyfier

<https://www.gov.pl/zagospodarowanieprzestrzenne/app/StrefaPlanistyczna/PL.ZIPPZP.9556/247401-POG/1POG-37SK/20240712T222215>

przestrzen nazw

PL.ZIPPZP.9556/247401-POG

lokalny id

1POG-37SK

wersja id

20240712T222215

początek wersji obiektu

2024-07-12T22:22:15

nazwa

strefa komunikacyjna

oznaczenie

37SK

symbol

SK

obowiązuje od

2024-07-13

obowiązuje do

obecnie

status

w opracowaniu
<https://inspire.ec.europa.eu/codelist/ProcessStepGeneralValue/elaboration>

charakter ustalenia

ogólnie wiążące
<https://inspire.ec.europa.eu/codelist/RegulationNatureValue/generallyBinding>

profil podstawowy

teren autostrady
teren drogi ekspresowej
teren drogi głównej ruchu przyspieszonego
teren drogi głównej
teren komunikacji kolejowej i szynowej
teren komunikacji kolei linowej
teren komunikacji wodnej
teren komunikacji lotniczej
teren obsługi komunikacji
teren infrastruktury technicznej

profil dodatkowy

teren drogi zbiorczej
teren usług handlu detalicznego
teren usług gastronomii
teren usług turystyki
teren zieleni urządzonej
teren lasu

teren zieleni naturalnej
teren wód

geometria



plan

<https://www.gov.pl/zagospodarowanieprzestrzenne/app/AktPlanowaniaPrzestrzennego/PL.ZIPPZP.9556/247401-POG/1POG>

strefa planistyczna

PL.ZIPPZP.9556_247401-POG_1POG-37SN_20240712T222215

identyfier

<https://www.gov.pl/zagospodarowanieprzestrzenne/app/StrefaPlanistyczna/PL.ZIPPZP.9556/247401-POG/1POG-37SN/20240712T222215>

przestrzen nazw

PL.ZIPPZP.9556/247401-POG

lokalny id

1POG-37SN

wersja id

20240712T222215

początek wersji obiektu

2024-07-12T22:22:15

nazwa

strefa zieleni i rekreacji

oznaczenie

37SN

symbol

SN

obowiązuje od

2024-07-13

obowiązuje do

obecnie

status

w opracowaniu
<https://inspire.ec.europa.eu/codelist/ProcessStepGeneralValue/elaboration>

charakter ustalenia

ogólnie wiążące
<https://inspire.ec.europa.eu/codelist/RegulationNatureValue/generallyBinding>

profil podstawowy

teren zieleni urządzonej
teren plaży
teren wód
teren komunikacji
teren infrastruktury technicznej

profil dodatkowy

teren usług sportu i rekreacji
teren usług handlu detalicznego
teren usług gastronomii
teren zieleni naturalnej

minimalny udział powierzchni biologicznie czynnej

50%

geometria



plan <https://www.gov.pl/zagospodarowanieprzestrzenne/app/AktPlanowaniaPrzestrzennego/PL.ZIPPZP.9556/247401-POG/1POG>

strefa planistyczna PL.ZIPPZP.9556_247401-POG_1POG-37SU_20240712T222215

identyfier <https://www.gov.pl/zagospodarowanieprzestrzenne/app/StrefaPlanistyczna/PL.ZIPPZP.9556/247401-POG/1POG-37SU/20240712T222215>

przestrzen nazw PL.ZIPPZP.9556/247401-POG

lokalny id 1POG-37SU

wersja id 20240712T222215

poczatek wersji obiektu 2024-07-12T22:22:15

nazwa strefa usługowa

oznaczenie 37SU

symbol SU

obowiazuje od 2024-07-13

obowiazuje do obecnie

status w opracowaniu
<https://inspire.ec.europa.eu/codelist/ProcessStepGeneralValue/elaboration>

charakter ustalenia ogólnie wiążące
<https://inspire.ec.europa.eu/codelist/RegulationNatureValue/generallyBinding>

profil podstawowy teren usług
teren komunikacji
teren zieleni urządzonej
teren infrastruktury technicznej

profil dodatkowy teren składów i magazynów
teren zieleni naturalnej
teren lasu
teren wód

maksymalna nadziemna intensywnosc zabudowy 3

maksymalny udzial powierzchni zabudowy 60%

maksymalna wysokosc zabudowy 35.0 m

minimalny udzial powierzchni biologicznie czynnej 30%

geometria



plan

<https://www.gov.pl/zagospodarowanieprzestrzenne/app/AktPlanowaniaPrzestrzennego/PL.ZIPPZP.9556/247401-POG/1POG>

strefa planistyczna

PL.ZIPPZP.9556_247401-POG_1POG-37SW_20240712T222215

identyfier

<https://www.gov.pl/zagospodarowanieprzestrzenne/app/StrefaPlanistyczna/PL.ZIPPZP.9556/247401-POG/1POG-37SW/20240712T222215>

przestrzen nazw

PL.ZIPPZP.9556/247401-POG

lokalny id

1POG-37SW

wersja id

20240712T222215

początek wersji obiektu

2024-07-12T22:22:15

nazwa

strefa wielofunkcyjna z zabudową mieszkaniową wielorodzinną

oznaczenie

37SW

symbol

SW

obowiązuje od

2024-07-13

obowiązuje do

obecnie

status

w opracowaniu
<https://inspire.ec.europa.eu/codelist/ProcessStepGeneralValue/elaboration>

charakter ustalenia

ogólnie wiążące
<https://inspire.ec.europa.eu/codelist/RegulationNatureValue/generallyBinding>

profil podstawowy

teren zabudowy mieszkaniowej wielorodzinnej
teren usług
teren komunikacji
teren zieleni urządzonej
teren infrastruktury technicznej

profil dodatkowy

teren zieleni naturalnej
teren ogrodów działkowych
teren lasu
teren wód

maksymalna nadziemna intensywność zabudowy

3

maksymalny udział powierzchni zabudowy

70%

maksymalna wysokość zabudowy

20.0 m

minimalny udział powierzchni biologicznie czynnej

25%

geometria



plan

<https://www.gov.pl/zagospodarowanieprzestrzenne/app/AktPlanowaniaPrzestrzennego/PL.ZIPPZP.9556/247401-POG/1POG>

strefa planistyczna

PL.ZIPPZP.9556_247401-POG_1POG-38SN_20240712T222215

identyfier

<https://www.gov.pl/zagospodarowanieprzestrzenne/app/StrefaPlanistyczna/PL.ZIPPZP.9556/247401-POG/1POG-38SN/20240712T222215>

przestrzen nazw

PL.ZIPPZP.9556/247401-POG

lokalny id

1POG-38SN

wersja id

20240712T222215

początek wersji obiektu

2024-07-12T22:22:15

nazwa

strefa zieleni i rekreacji

oznaczenie

38SN

symbol

SN

obowiązuje od

2024-07-13

obowiązuje do

obecnie

status

w opracowaniu
<https://inspire.ec.europa.eu/codelist/ProcessStepGeneralValue/elaboration>

charakter ustalenia

ogólnie wiążące
<https://inspire.ec.europa.eu/codelist/RegulationNatureValue/generallyBinding>

profil podstawowy

teren zieleni urządzonej
teren plaży
teren wód
teren komunikacji
teren infrastruktury technicznej

profil dodatkowy

teren usług gastronomii
teren ogrodów działkowych
teren zieleni naturalnej

minimalny udział powierzchni biologicznie czynnej

50%

geometria



plan <https://www.gov.pl/zagospodarowanieprzestrzenne/app/AktPlanowaniaPrzestrzennego/PL.ZIPPZP.9556/247401-POG/1POG>

strefa planistyczna PL.ZIPPZP.9556_247401-POG_1POG-38SU_20240712T222215

identyfier <https://www.gov.pl/zagospodarowanieprzestrzenne/app/StrefaPlanistyczna/PL.ZIPPZP.9556/247401-POG/1POG-38SU/20240712T222215>

przestrzen nazw PL.ZIPPZP.9556/247401-POG

lokalny id 1POG-38SU

wersja id 20240712T222215

poczatek wersji obiektu 2024-07-12T22:22:15

nazwa strefa usługowa

oznaczenie 38SU

symbol SU

obowiazuje od 2024-07-13

obowiazuje do obecnie

status w opracowaniu
<https://inspire.ec.europa.eu/codelist/ProcessStepGeneralValue/elaboration>

charakter ustalenia ogólnie wiążące
<https://inspire.ec.europa.eu/codelist/RegulationNatureValue/generallyBinding>

profil podstawowy teren usług
teren komunikacji
teren zieleni urządzonej
teren infrastruktury technicznej

profil dodatkowy teren składów i magazynów
teren zieleni naturalnej
teren lasu
teren wód

maksymalna nadziemna intensywnosc zabudowy 3

maksymalny udzial powierzchni zabudowy 60%

maksymalna wysokosc zabudowy 25.0 m

minimalny udzial powierzchni biologicznie czynnej 30%

geometria



plan

<https://www.gov.pl/zagospodarowanieprzestrzenne/app/AktPlanowaniaPrzestrzennego/PL.ZIPPZP.9556/247401-POG/1POG>

strefa planistyczna

PL.ZIPPZP.9556_247401-POG_1POG-38SW_20240712T222215

identyfier

<https://www.gov.pl/zagospodarowanieprzestrzenne/app/StrefaPlanistyczna/PL.ZIPPZP.9556/247401-POG/1POG-38SW/20240712T222215>

przestrzen nazw

PL.ZIPPZP.9556/247401-POG

lokalny id

1POG-38SW

wersja id

20240712T222215

początek wersji obiektu

2024-07-12T22:22:15

nazwa

strefa wielofunkcyjna z zabudową mieszkaniową wielorodzinną

oznaczenie

38SW

symbol

SW

obowiązuje od

2024-07-13

obowiązuje do

obecnie

status

w opracowaniu
<https://inspire.ec.europa.eu/codelist/ProcessStepGeneralValue/elaboration>

charakter ustalenia

ogólnie wiążące
<https://inspire.ec.europa.eu/codelist/RegulationNatureValue/generallyBinding>

profil podstawowy

teren zabudowy mieszkaniowej wielorodzinnej
teren usług
teren komunikacji
teren zieleni urządzonej
teren infrastruktury technicznej

profil dodatkowy

teren zabudowy mieszkaniowej jednorodzinnej
teren zieleni naturalnej
teren ogrodów działkowych
teren lasu
teren wód

maksymalna nadziemna intensywność zabudowy

2

maksymalny udział powierzchni zabudowy

60%

maksymalna wysokość zabudowy

20.0 m

minimalny udział powierzchni

biologicznie czynnej 30%

geometria



plan <https://www.gov.pl/zagospodarowanieprzestrzenne/app/AktPlanowaniaPrzestrzennego/PL.ZIPPZP.9556/247401-POG/1POG>

strefa planistyczna PL.ZIPPZP.9556_247401-POG_1POG-39SN_20240712T222215

identyfier <https://www.gov.pl/zagospodarowanieprzestrzenne/app/StrefaPlanistyczna/PL.ZIPPZP.9556/247401-POG/1POG-39SN/20240712T222215>

przestrzen nazw PL.ZIPPZP.9556/247401-POG

lokalny id 1POG-39SN

wersja id 20240712T222215

początek wersji obiektu 2024-07-12T22:22:15

nazwa strefa zieleni i rekreacji

oznaczenie 39SN

symbol SN

obowiązuje od 2024-07-13

obowiązuje do obecnie

status w opracowaniu
<https://inspire.ec.europa.eu/codelist/ProcessStepGeneralValue/elaboration>

charakter ustalenia ogólnie wiążące
<https://inspire.ec.europa.eu/codelist/RegulationNatureValue/generallyBinding>

profil podstawowy teren zieleni urządzonej
teren plaży
teren wód
teren komunikacji
teren infrastruktury technicznej

profil dodatkowy teren ogrodów działkowych
teren zieleni naturalnej

minimalny udział powierzchni biologicznie czynnej 50%

geometria



plan <https://www.gov.pl/zagospodarowanieprzestrzenne/app/AktPlanowaniaPrzestrzennego/PL.ZIPPZP.9556/247401-POG/1POG>

strefa planistyczna PL.ZIPPZP.9556_247401-POG_1POG-39SU_20240712T222215

identyfier <https://www.gov.pl/zagospodarowanieprzestrzenne/app/StrefaPlanistyczna/PL.ZIPPZP.9556/247401-POG/1POG-39SU/20240712T222215>

przestrzen nazw PL.ZIPPZP.9556/247401-POG

lokalny id 1POG-39SU

wersja id 20240712T222215

poczatek wersji obiektu 2024-07-12T22:22:15

nazwa strefa usługowa

oznaczenie 39SU

symbol SU

obowiazuje od 2024-07-13

obowiazuje do obecnie

status w opracowaniu
<https://inspire.ec.europa.eu/codelist/ProcessStepGeneralValue/elaboration>

charakter ustalenia ogólnie wiążące
<https://inspire.ec.europa.eu/codelist/RegulationNatureValue/generallyBinding>

profil podstawowy teren usług
teren komunikacji
teren zieleni urządzonej
teren infrastruktury technicznej

profil dodatkowy teren składów i magazynów
teren zieleni naturalnej
teren lasu
teren wód

maksymalna nadziemna intensywnosc zabudowy 2

maksymalny udzial powierzchni zabudowy 70%

maksymalna wysokosc zabudowy 20.0 m

minimalny udzial powierzchni biologicznie czynnej 15%

geometria



plan

<https://www.gov.pl/zagospodarowanieprzestrzenne/app/AktPlanowaniaPrzestrzennego/PL.ZIPPZP.9556/247401-POG/1POG>

strefa planistyczna

PL.ZIPPZP.9556_247401-POG_1POG-39SW_20240712T222215

identyfier

<https://www.gov.pl/zagospodarowanieprzestrzenne/app/StrefaPlanistyczna/PL.ZIPPZP.9556/247401-POG/1POG-39SW/20240712T222215>

przestrzen nazw

PL.ZIPPZP.9556/247401-POG

lokalny id

1POG-39SW

wersja id

20240712T222215

początek wersji obiektu

2024-07-12T22:22:15

nazwa

strefa wielofunkcyjna z zabudową mieszkaniową wielorodzinną

oznaczenie

39SW

symbol

SW

obowiązuje od

2024-07-13

obowiązuje do

obecnie

status

w opracowaniu
<https://inspire.ec.europa.eu/codelist/ProcessStepGeneralValue/elaboration>

charakter ustalenia

ogólnie wiążące
<https://inspire.ec.europa.eu/codelist/RegulationNatureValue/generallyBinding>

profil podstawowy

teren zabudowy mieszkaniowej wielorodzinnej
teren usług
teren komunikacji
teren zieleni urządzonej
teren infrastruktury technicznej

profil dodatkowy

teren zabudowy mieszkaniowej jednorodzinnej
teren zieleni naturalnej
teren ogrodów działkowych
teren lasu
teren wód

maksymalna nadziemna intensywność zabudowy

3

maksymalny udział powierzchni zabudowy

70%

maksymalna wysokość zabudowy

20.0 m

minimalny udział powierzchni

biologicznie czynnej 30%

geometria



plan <https://www.gov.pl/zagospodarowanieprzestrzenne/app/AktPlanowaniaPrzestrzennego/PL.ZIPPZP.9556/247401-POG/1POG>

strefa planistyczna PL.ZIPPZP.9556_247401-POG_1POG-40SN_20240712T222215

identyfier <https://www.gov.pl/zagospodarowanieprzestrzenne/app/StrefaPlanistyczna/PL.ZIPPZP.9556/247401-POG/1POG-40SN/20240712T222215>

przestrzen nazw PL.ZIPPZP.9556/247401-POG

lokalny id 1POG-40SN

wersja id 20240712T222215

początek wersji obiektu 2024-07-12T22:22:15

nazwa strefa zieleni i rekreacji

oznaczenie 40SN

symbol SN

obowiązuje od 2024-07-13

obowiązuje do obecnie

status w opracowaniu
<https://inspire.ec.europa.eu/codelist/ProcessStepGeneralValue/elaboration>

charakter ustalenia ogólnie wiążące
<https://inspire.ec.europa.eu/codelist/RegulationNatureValue/generallyBinding>

profil podstawowy teren zieleni urządzonej
teren plaży
teren wód
teren komunikacji
teren infrastruktury technicznej

profil dodatkowy teren usług sportu i rekreacji
teren usług kultury i rozrywki
teren usług handlu detalicznego
teren usług gastronomii
teren zieleni naturalnej

minimalny udział powierzchni biologicznie czynnej 50%

geometria



plan <https://www.gov.pl/zagospodarowanieprzestrzenne/app/AktPlanowaniaPrzestrzennego/PL.ZIPPZP.9556/247401-POG/1POG>

strefa planistyczna PL.ZIPPZP.9556_247401-POG_1POG-40SW_20240712T222215

identyfier <https://www.gov.pl/zagospodarowanieprzestrzenne/app/StrefaPlanistyczna/PL.ZIPPZP.9556/247401-POG/1POG-40SW/20240712T222215>

przestrzen nazw PL.ZIPPZP.9556/247401-POG

lokalny id 1POG-40SW

wersja id 20240712T222215

początek wersji obiektu 2024-07-12T22:22:15

nazwa strefa wielofunkcyjna z zabudową mieszkaniową wielorodzinną

oznaczenie 40SW

symbol SW

obowiązuje od 2024-07-13

obowiązuje do obecnie

status w opracowaniu
<https://inspire.ec.europa.eu/codelist/ProcessStepGeneralValue/elaboration>

charakter ustalenia ogólnie wiążące
<https://inspire.ec.europa.eu/codelist/RegulationNatureValue/generallyBinding>

profil podstawowy teren zabudowy mieszkaniowej wielorodzinnej
teren usług
teren komunikacji
teren zieleni urządzonej
teren infrastruktury technicznej

profil dodatkowy teren zieleni naturalnej
teren ogrodów działkowych
teren lasu
teren wód

maksymalna nadziemna intensywnosc zabudowy 1.5

maksymalny udział powierzchni zabudowy 50%

maksymalna wysokosc zabudowy 15.0 m

minimalny udział powierzchni biologicznie czynnej 30%

geometria



plan

<https://www.gov.pl/zagospodarowanieprzestrzenne/app/AktPlanowaniaPrzestrzennego/PL.ZIPPZP.9556/247401-POG/1POG>

strefa planistyczna

PL.ZIPPZP.9556_247401-POG_1POG-40SU_20240712T222215

identyfier

<https://www.gov.pl/zagospodarowanieprzestrzenne/app/StrefaPlanistyczna/PL.ZIPPZP.9556/247401-POG/1POG-40SU/20240712T222215>

przestrzen nazw

PL.ZIPPZP.9556/247401-POG

lokalny id

1POG-40SU

wersja id

20240712T222215

początek wersji obiektu

2024-07-12T22:22:15

nazwa

strefa usługowa

oznaczenie

40SU

symbol

SU

obowiązuje od

2024-07-13

obowiązuje do

obecnie

status

w opracowaniu
<https://inspire.ec.europa.eu/codelist/ProcessStepGeneralValue/elaboration>

charakter ustalenia

ogólnie wiążące
<https://inspire.ec.europa.eu/codelist/RegulationNatureValue/generallyBinding>

profil podstawowy

teren usług
teren komunikacji
teren zieleni urządzonej
teren infrastruktury technicznej

profil dodatkowy

teren składów i magazynów
teren zieleni naturalnej
teren lasu
teren wód

maksymalna nadziemna intensywność zabudowy

3

maksymalny udział powierzchni zabudowy

60%

maksymalna wysokość zabudowy

25.0 m

minimalny udział powierzchni biologicznie czynnej

30%

geometria



plan

<https://www.gov.pl/zagospodarowanieprzestrzenne/app/AktPlanowaniaPrzestrzennego/PL.ZIPPZP.9556/247401-POG/1POG>

strefa planistyczna

PL.ZIPPZP.9556_247401-POG_1POG-41SU_20240712T222215

identyfier

<https://www.gov.pl/zagospodarowanieprzestrzenne/app/StrefaPlanistyczna/PL.ZIPPZP.9556/247401-POG/1POG-41SU/20240712T222215>

przestrzen nazw

PL.ZIPPZP.9556/247401-POG

lokalny id

1POG-41SU

wersja id

20240712T222215

poczatek wersji obiektu

2024-07-12T22:22:15

nazwa

strefa usługowa

oznaczenie

41SU

symbol

SU

obowiazuje od

2024-07-13

obowiazuje do

obecnie

status

w opracowaniu
<https://inspire.ec.europa.eu/codelist/ProcessStepGeneralValue/elaboration>

charakter ustalenia

ogólnie wiążące
<https://inspire.ec.europa.eu/codelist/RegulationNatureValue/generallyBinding>

profil podstawowy

teren usług
teren komunikacji
teren zieleni urządzonej
teren infrastruktury technicznej

profil dodatkowy

teren zieleni naturalnej
teren lasu
teren wód

maksymalna nadziemna intensywnosc zabudowy

3

maksymalny udzial powierzchni zabudowy

60%

maksymalna wysokosc zabudowy

25.0 m

minimalny udzial powierzchni biologicznie czynnej

30%

geometria



plan <https://www.gov.pl/zagospodarowanieprzestrzenne/app/AktPlanowaniaPrzestrzennego/PL.ZIPPZP.9556/247401-POG/1POG>

strefa planistyczna PL.ZIPPZP.9556_247401-POG_1POG-41SW_20240712T222215

identyfier <https://www.gov.pl/zagospodarowanieprzestrzenne/app/StrefaPlanistyczna/PL.ZIPPZP.9556/247401-POG/1POG-41SW/20240712T222215>

przestrzen nazw PL.ZIPPZP.9556/247401-POG

lokalny id 1POG-41SW

wersja id 20240712T222215

początek wersji obiektu 2024-07-12T22:22:15

nazwa strefa wielofunkcyjna z zabudową mieszkaniową wielorodzinną

oznaczenie 41SW

symbol SW

obowiązuje od 2024-07-13

obowiązuje do obecnie

status w opracowaniu
<https://inspire.ec.europa.eu/codelist/ProcessStepGeneralValue/elaboration>

charakter ustalenia ogólnie wiążące
<https://inspire.ec.europa.eu/codelist/RegulationNatureValue/generallyBinding>

profil podstawowy teren zabudowy mieszkaniowej wielorodzinnej
teren usług
teren komunikacji
teren zieleni urządzonej
teren infrastruktury technicznej

profil dodatkowy teren zabudowy mieszkaniowej jednorodzinnej
teren zieleni naturalnej
teren ogrodów działkowych
teren lasu
teren wód

maksymalna nadziemna intensywność zabudowy 1

maksymalny udział powierzchni zabudowy 50%

maksymalna wysokość zabudowy 12.0 m

minimalny udział powierzchni

biologicznie czynnej 30%

geometria



plan <https://www.gov.pl/zagospodarowanieprzestrzenne/app/AktPlanowaniaPrzestrzennego/PL.ZIPPZP.9556/247401-POG/1POG>

strefa planistyczna PL.ZIPPZP.9556_247401-POG_1POG-41SN_20240712T222215

identyfier <https://www.gov.pl/zagospodarowanieprzestrzenne/app/StrefaPlanistyczna/PL.ZIPPZP.9556/247401-POG/1POG-41SN/20240712T222215>

przestrzen nazw PL.ZIPPZP.9556/247401-POG

lokalny id 1POG-41SN

wersja id 20240712T222215

początek wersji obiektu 2024-07-12T22:22:15

nazwa strefa zieleni i rekreacji

oznaczenie 41SN

symbol SN

obowiązuje od 2024-07-13

obowiązuje do obecnie

status w opracowaniu
<https://inspire.ec.europa.eu/codelist/ProcessStepGeneralValue/elaboration>

charakter ustalenia ogólnie wiążące
<https://inspire.ec.europa.eu/codelist/RegulationNatureValue/generallyBinding>

profil podstawowy teren zieleni urządzonej
teren plaży
teren wód
teren komunikacji
teren infrastruktury technicznej

profil dodatkowy teren usług sportu i rekreacji
teren zieleni naturalnej

minimalny udział powierzchni biologicznie czynnej 50%

geometria



plan <https://www.gov.pl/zagospodarowanieprzestrzenne/app/AktPlanowaniaPrzestrzennego/PL.ZIPPZP.9556/247401-POG/1POG>

strefa planistyczna PL.ZIPPZP.9556_247401-POG_1POG-42SN_20240712T222215

identyfier <https://www.gov.pl/zagospodarowanieprzestrzenne/app/StrefaPlanistyczna/PL.ZIPPZP.9556/247401-POG/1POG-42SN/20240712T222215>

przestrzen nazw PL.ZIPPZP.9556/247401-POG

lokalny id 1POG-42SN

wersja id 20240712T222215

poczatek wersji obiektu 2024-07-12T22:22:15

nazwa strefa zieleni i rekreacji

oznaczenie 42SN

symbol SN

obowiazuje od 2024-07-13

obowiazuje do obecnie

status w opracowaniu
<https://inspire.ec.europa.eu/codelist/ProcessStepGeneralValue/elaboration>

charakter ustalenia ogólnie wiążące
<https://inspire.ec.europa.eu/codelist/RegulationNatureValue/generallyBinding>

profil podstawowy teren zieleni urządzonej
teren plaży
teren wód
teren komunikacji
teren infrastruktury technicznej

profil dodatkowy teren usług sportu i rekreacji
teren usług kultury i rozrywki
teren usług handlu detalicznego
teren usług turystyki
teren usług nauki
teren usług edukacji
teren zieleni naturalnej

minimalny udział powierzchni biologicznie czynnej 50%

geometria



plan <https://www.gov.pl/zagospodarowanieprzestrzenne/app/AktPlanowaniaPrzestrzennego/PL.ZIPPZP.9556/247401-POG/1POG>

strefa planistyczna PL.ZIPPZP.9556_247401-POG_1POG-42SU_20240712T222215

identyfier <https://www.gov.pl/zagospodarowanieprzestrzenne/app/StrefaPlanistyczna/PL.ZIPPZP.9556/247401-POG/1POG-42SU/20240712T222215>

przestrzen nazw PL.ZIPPZP.9556/247401-POG

lokalny id 1POG-42SU

wersja id 20240712T222215

poczatek wersji obiektu 2024-07-12T22:22:15

nazwa strefa usługowa

oznaczenie 42SU

symbol SU

obowiazuje od 2024-07-13

obowiazuje do obecnie

status w opracowaniu
<https://inspire.ec.europa.eu/codelist/ProcessStepGeneralValue/elaboration>

charakter ustalenia ogólnie wiążące
<https://inspire.ec.europa.eu/codelist/RegulationNatureValue/generallyBinding>

profil podstawowy teren usług
teren komunikacji
teren zieleni urządzonej
teren infrastruktury technicznej

profil dodatkowy teren składów i magazynów
teren zieleni naturalnej
teren lasu
teren wód

maksymalna nadziemna intensywnosc zabudowy 3

maksymalny udzial powierzchni zabudowy 70%

maksymalna wysokosc zabudowy 25.0 m

minimalny udzial powierzchni biologicznie czynnej 15%

geometria



plan

<https://www.gov.pl/zagospodarowanieprzestrzenne/app/AktPlanowaniaPrzestrzennego/PL.ZIPPZP.9556/247401-POG/1POG>

strefa planistyczna

PL.ZIPPZP.9556_247401-POG_1POG-42SW_20240712T222215

identyfier

<https://www.gov.pl/zagospodarowanieprzestrzenne/app/StrefaPlanistyczna/PL.ZIPPZP.9556/247401-POG/1POG-42SW/20240712T222215>

przestrzen nazw

PL.ZIPPZP.9556/247401-POG

lokalny id

1POG-42SW

wersja id

20240712T222215

początek wersji obiektu

2024-07-12T22:22:15

nazwa

strefa wielofunkcyjna z zabudową mieszkaniową wielorodzinną

oznaczenie

42SW

symbol

SW

obowiązuje od

2024-07-13

obowiązuje do

obecnie

status

w opracowaniu
<https://inspire.ec.europa.eu/codelist/ProcessStepGeneralValue/elaboration>

charakter ustalenia

ogólnie wiążące
<https://inspire.ec.europa.eu/codelist/RegulationNatureValue/generallyBinding>

profil podstawowy

teren zabudowy mieszkaniowej wielorodzinnej
teren usług
teren komunikacji
teren zieleni urządzonej
teren infrastruktury technicznej

profil dodatkowy

teren zabudowy mieszkaniowej jednorodzinnej
teren zieleni naturalnej
teren ogrodów działkowych
teren lasu
teren wód

maksymalna nadziemna intensywnosc zabudowy

3

maksymalny udział powierzchni zabudowy

70%

maksymalna wysokosc zabudowy

30.0 m

minimalny udział powierzchni

biologicznie czynnej 30%

geometria



plan

<https://www.gov.pl/zagospodarowanieprzestrzenne/app/AktPlanowaniaPrzestrzennego/PL.ZIPPZP.9556/247401-POG/1POG>

strefa planistyczna

PL.ZIPPZP.9556_247401-POG_1POG-43SN_20240712T222215

identyfier

<https://www.gov.pl/zagospodarowanieprzestrzenne/app/StrefaPlanistyczna/PL.ZIPPZP.9556/247401-POG/1POG-43SN/20240712T222215>

przestrzen nazw

PL.ZIPPZP.9556/247401-POG

lokalny id

1POG-43SN

wersja id

20240712T222215

początek wersji obiektu

2024-07-12T22:22:15

nazwa

strefa zieleni i rekreacji

oznaczenie

43SN

symbol

SN

obowiązuje od

2024-07-13

obowiązuje do

obecnie

status

w opracowaniu
<https://inspire.ec.europa.eu/codelist/ProcessStepGeneralValue/elaboration>

charakter ustalenia

ogólnie wiążące
<https://inspire.ec.europa.eu/codelist/RegulationNatureValue/generallyBinding>

profil podstawowy

teren zieleni urządzonej
teren plaży
teren wód
teren komunikacji
teren infrastruktury technicznej

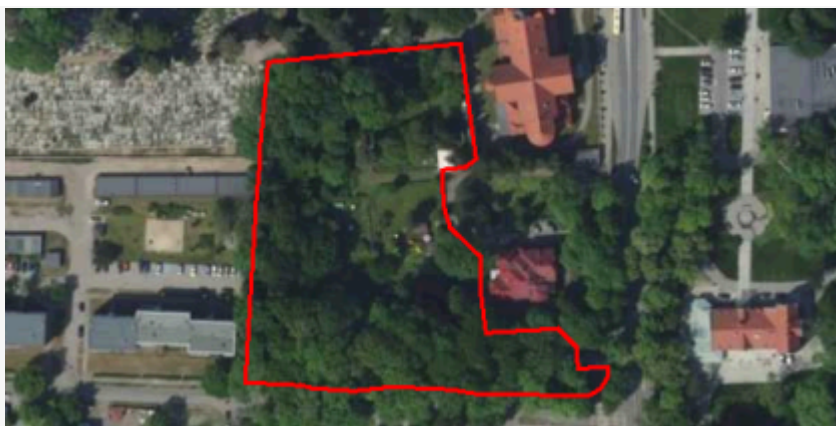
profil dodatkowy

teren usług sportu i rekreacji
teren usług kultury i rozrywki
teren usług handlu detalicznego
teren usług gastronomii
teren usług turystyki
teren usług nauki
teren usług edukacji
teren usług zdrowia i pomocy społecznej
teren zieleni naturalnej

minimalny udział powierzchni biologicznie czynnej

50%

geometria



plan

<https://www.gov.pl/zagospodarowanieprzestrzenne/app/AktPlanowaniaPrzestrzennego/PL.ZIPPZP.9556/247401-POG/1POG>

strefa planistyczna

PL.ZIPPZP.9556_247401-POG_1POG-43SU_20240712T222215

identyfier

<https://www.gov.pl/zagospodarowanieprzestrzenne/app/StrefaPlanistyczna/PL.ZIPPZP.9556/247401-POG/1POG-43SU/20240712T222215>

przestrzen nazw

PL.ZIPPZP.9556/247401-POG

lokalny id

1POG-43SU

wersja id

20240712T222215

początek wersji obiektu

2024-07-12T22:22:15

nazwa

strefa usługowa

oznaczenie

43SU

symbol

SU

obowiązuje od

2024-07-13

obowiązuje do

obecnie

status

w opracowaniu
<https://inspire.ec.europa.eu/codelist/ProcessStepGeneralValue/elaboration>

charakter ustalenia

ogólnie wiążące
<https://inspire.ec.europa.eu/codelist/RegulationNatureValue/generallyBinding>

profil podstawowy

teren usług
teren komunikacji
teren zieleni urządzonej
teren infrastruktury technicznej

profil dodatkowy

teren składów i magazynów
teren zieleni naturalnej
teren lasu
teren wód

maksymalna nadziemna intensywność zabudowy

3

maksymalny udział powierzchni zabudowy

60%

maksymalna wysokość zabudowy

25.0 m

minimalny udział powierzchni biologicznie czynnej

30%

geometria



plan

<https://www.gov.pl/zagospodarowanieprzestrzenne/app/AktPlanowaniaPrzestrzennego/PL.ZIPPZP.9556/247401-POG/1POG>

strefa planistyczna

PL.ZIPPZP.9556_247401-POG_1POG-43SW_20240712T222215

identyfier

<https://www.gov.pl/zagospodarowanieprzestrzenne/app/StrefaPlanistyczna/PL.ZIPPZP.9556/247401-POG/1POG-43SW/20240712T222215>

przestrzen nazw

PL.ZIPPZP.9556/247401-POG

lokalny id

1POG-43SW

wersja id

20240712T222215

początek wersji obiektu

2024-07-12T22:22:15

nazwa

strefa wielofunkcyjna z zabudową mieszkaniową wielorodzinną

oznaczenie

43SW

symbol

SW

obowiązuje od

2024-07-13

obowiązuje do

obecnie

status

w opracowaniu
<https://inspire.ec.europa.eu/codelist/ProcessStepGeneralValue/elaboration>

charakter ustalenia

ogólnie wiążące
<https://inspire.ec.europa.eu/codelist/RegulationNatureValue/generallyBinding>

profil podstawowy

teren zabudowy mieszkaniowej wielorodzinnej
teren usług
teren komunikacji
teren zieleni urządzonej
teren infrastruktury technicznej

profil dodatkowy

teren zieleni naturalnej
teren ogrodów działkowych
teren lasu
teren wód

maksymalna nadziemna intensywnosc zabudowy

3

maksymalny udział powierzchni zabudowy

70%

maksymalna wysokosc zabudowy

30.0 m

minimalny udział powierzchni biologicznie czynnej

30%

geometria



plan

<https://www.gov.pl/zagospodarowanieprzestrzenne/app/AktPlanowaniaPrzestrzennego/PL.ZIPPZP.9556/247401-POG/1POG>

strefa planistyczna

PL.ZIPPZP.9556_247401-POG_1POG-44SU_20240712T222215

identyfier

<https://www.gov.pl/zagospodarowanieprzestrzenne/app/StrefaPlanistyczna/PL.ZIPPZP.9556/247401-POG/1POG-44SU/20240712T222215>

przestrzen nazw

PL.ZIPPZP.9556/247401-POG

lokalny id

1POG-44SU

wersja id

20240712T222215

początek wersji obiektu

2024-07-12T22:22:15

nazwa

strefa usługowa

oznaczenie

44SU

symbol

SU

obowiązuje od

2024-07-13

obowiązuje do

obecnie

status

w opracowaniu
<https://inspire.ec.europa.eu/codelist/ProcessStepGeneralValue/elaboration>

charakter ustalenia

ogólnie wiążące
<https://inspire.ec.europa.eu/codelist/RegulationNatureValue/generallyBinding>

profil podstawowy

teren usług
teren komunikacji
teren zieleni urządzonej
teren infrastruktury technicznej

profil dodatkowy

teren zieleni naturalnej
teren lasu
teren wód

maksymalna nadziemna intensywnosc zabudowy

3

maksymalny udział powierzchni zabudowy

70%

maksymalna wysokosc zabudowy

25.0 m

minimalny udział powierzchni biologicznie czynnej

30%

geometria



plan <https://www.gov.pl/zagospodarowanieprzestrzenne/app/AktPlanowaniaPrzestrzennego/PL.ZIPPZP.9556/247401-POG/1POG>

strefa planistyczna PL.ZIPPZP.9556_247401-POG_1POG-44SW_20240712T222215

identyfier <https://www.gov.pl/zagospodarowanieprzestrzenne/app/StrefaPlanistyczna/PL.ZIPPZP.9556/247401-POG/1POG-44SW/20240712T222215>

przestrzen nazw PL.ZIPPZP.9556/247401-POG

lokalny id 1POG-44SW

wersja id 20240712T222215

początek wersji obiektu 2024-07-12T22:22:15

nazwa strefa wielofunkcyjna z zabudową mieszkaniową wielorodzinną

oznaczenie 44SW

symbol SW

obowiązuje od 2024-07-13

obowiązuje do obecnie

status w opracowaniu
<https://inspire.ec.europa.eu/codelist/ProcessStepGeneralValue/elaboration>

charakter ustalenia ogólnie wiążące
<https://inspire.ec.europa.eu/codelist/RegulationNatureValue/generallyBinding>

profil podstawowy teren zabudowy mieszkaniowej wielorodzinnej
teren usług
teren komunikacji
teren zieleni urządzonej
teren infrastruktury technicznej

profil dodatkowy teren zieleni naturalnej
teren ogrodów działkowych
teren lasu
teren wód

maksymalna nadziemna intensywnosc zabudowy 3

maksymalny udział powierzchni zabudowy 70%

maksymalna wysokosc zabudowy 30.0 m

minimalny udział powierzchni biologicznie czynnej 30%

geometria



plan

<https://www.gov.pl/zagospodarowanieprzestrzenne/app/AktPlanowaniaPrzestrzennego/PL.ZIPPZP.9556/247401-POG/1POG>

strefa planistyczna

PL.ZIPPZP.9556_247401-POG_1POG-44SN_20240712T222215

identyfier

<https://www.gov.pl/zagospodarowanieprzestrzenne/app/StrefaPlanistyczna/PL.ZIPPZP.9556/247401-POG/1POG-44SN/20240712T222215>

przestrzen nazw

PL.ZIPPZP.9556/247401-POG

lokalny id

1POG-44SN

wersja id

20240712T222215

początek wersji obiektu

2024-07-12T22:22:15

nazwa

strefa zieleni i rekreacji

oznaczenie

44SN

symbol

SN

obowiązuje od

2024-07-13

obowiązuje do

obecnie

status

w opracowaniu
<https://inspire.ec.europa.eu/codelist/ProcessStepGeneralValue/elaboration>

charakter ustalenia

ogólnie wiążące
<https://inspire.ec.europa.eu/codelist/RegulationNatureValue/generallyBinding>

profil podstawowy

teren zieleni urządzonej
teren plaży
teren wód
teren komunikacji
teren infrastruktury technicznej

profil dodatkowy

teren usług sportu i rekreacji
teren usług gastronomii
teren zieleni naturalnej

minimalny udział powierzchni biologicznie czynnej

50%

geometria



plan <https://www.gov.pl/zagospodarowanieprzestrzenne/app/AktPlanowaniaPrzestrzennego/PL.ZIPPZP.9556/247401-POG/1POG>

strefa planistyczna PL.ZIPPZP.9556_247401-POG_1POG-45SN_20240712T222215

identyfier <https://www.gov.pl/zagospodarowanieprzestrzenne/app/StrefaPlanistyczna/PL.ZIPPZP.9556/247401-POG/1POG-45SN/20240712T222215>

przestrzen nazw PL.ZIPPZP.9556/247401-POG

lokalny id 1POG-45SN

wersja id 20240712T222215

poczatek wersji obiektu 2024-07-12T22:22:15

nazwa strefa zieleni i rekreacji

oznaczenie 45SN

symbol SN

obowiazuje od 2024-07-13

obowiazuje do obecnie

status w opracowaniu
<https://inspire.ec.europa.eu/codelist/ProcessStepGeneralValue/elaboration>

charakter ustalenia ogólnie wiążące
<https://inspire.ec.europa.eu/codelist/RegulationNatureValue/generallyBinding>

profil podstawowy teren zieleni urządzonej
teren plaży
teren wód
teren komunikacji
teren infrastruktury technicznej

profil dodatkowy teren usług sportu i rekreacji
teren usług gastronomii
teren zieleni naturalnej

minimalny udział powierzchni biologicznie czynnej 50%

geometria



plan <https://www.gov.pl/zagospodarowanieprzestrzenne/app/AktPlanowaniaPrzestrzennego/PL.ZIPPZP.9556/247401-POG/1POG>

strefa planistyczna PL.ZIPPZP.9556_247401-POG_1POG-45SU_20240712T222215

identyfier <https://www.gov.pl/zagospodarowanieprzestrzenne/app/StrefaPlanistyczna/PL.ZIPPZP.9556/247401-POG/1POG-45SU/20240712T222215>

przestrzen nazw PL.ZIPPZP.9556/247401-POG

lokalny id 1POG-45SU

wersja id 20240712T222215

poczatek wersji obiektu 2024-07-12T22:22:15

nazwa strefa usługowa

oznaczenie 45SU

symbol SU

obowiazuje od 2024-07-13

obowiazuje do obecnie

status w opracowaniu
<https://inspire.ec.europa.eu/codelist/ProcessStepGeneralValue/elaboration>

charakter ustalenia ogólnie wiążące
<https://inspire.ec.europa.eu/codelist/RegulationNatureValue/generallyBinding>

profil podstawowy teren usług
teren komunikacji
teren zieleni urządzonej
teren infrastruktury technicznej

profil dodatkowy teren składów i magazynów
teren zieleni naturalnej
teren lasu
teren wód

maksymalna nadziemna intensywnosc zabudowy 3

maksymalny udzial powierzchni zabudowy 60%

maksymalna wysokosc zabudowy 25.0 m

minimalny udzial powierzchni biologicznie czynnej 30%

geometria



plan

<https://www.gov.pl/zagospodarowanieprzestrzenne/app/AktPlanowaniaPrzestrzennego/PL.ZIPPZP.9556/247401-POG/1POG>

strefa planistyczna

PL.ZIPPZP.9556_247401-POG_1POG-45SW_20240712T222215

identyfier

<https://www.gov.pl/zagospodarowanieprzestrzenne/app/StrefaPlanistyczna/PL.ZIPPZP.9556/247401-POG/1POG-45SW/20240712T222215>

przestrzen nazw

PL.ZIPPZP.9556/247401-POG

lokalny id

1POG-45SW

wersja id

20240712T222215

początek wersji obiektu

2024-07-12T22:22:15

nazwa

strefa wielofunkcyjna z zabudową mieszkaniową wielorodzinną

oznaczenie

45SW

symbol

SW

obowiązuje od

2024-07-13

obowiązuje do

obecnie

status

w opracowaniu
<https://inspire.ec.europa.eu/codelist/ProcessStepGeneralValue/elaboration>

charakter ustalenia

ogólnie wiążące
<https://inspire.ec.europa.eu/codelist/RegulationNatureValue/generallyBinding>

profil podstawowy

teren zabudowy mieszkaniowej wielorodzinnej
teren usług
teren komunikacji
teren zieleni urządzonej
teren infrastruktury technicznej

profil dodatkowy

teren zieleni naturalnej
teren ogrodów działkowych
teren lasu
teren wód

maksymalna nadziemna intensywność zabudowy

2.5

maksymalny udział powierzchni zabudowy

60%

maksymalna wysokość zabudowy

16.0 m

minimalny udział powierzchni biologicznie czynnej

30%

geometria



plan

<https://www.gov.pl/zagospodarowanieprzestrzenne/app/AktPlanowaniaPrzestrzennego/PL.ZIPPZP.9556/247401-POG/1POG>

strefa planistyczna

PL.ZIPPZP.9556_247401-POG_1POG-46SN_20240712T222215

identyfier

<https://www.gov.pl/zagospodarowanieprzestrzenne/app/StrefaPlanistyczna/PL.ZIPPZP.9556/247401-POG/1POG-46SN/20240712T222215>

przestrzen nazw

PL.ZIPPZP.9556/247401-POG

lokalny id

1POG-46SN

wersja id

20240712T222215

początek wersji obiektu

2024-07-12T22:22:15

nazwa

strefa zieleni i rekreacji

oznaczenie

46SN

symbol

SN

obowiązuje od

2024-07-13

obowiązuje do

obecnie

status

w opracowaniu
<https://inspire.ec.europa.eu/codelist/ProcessStepGeneralValue/elaboration>

charakter ustalenia

ogólnie wiążące
<https://inspire.ec.europa.eu/codelist/RegulationNatureValue/generallyBinding>

profil podstawowy

teren zieleni urządzonej
teren plaży
teren wód
teren komunikacji
teren infrastruktury technicznej

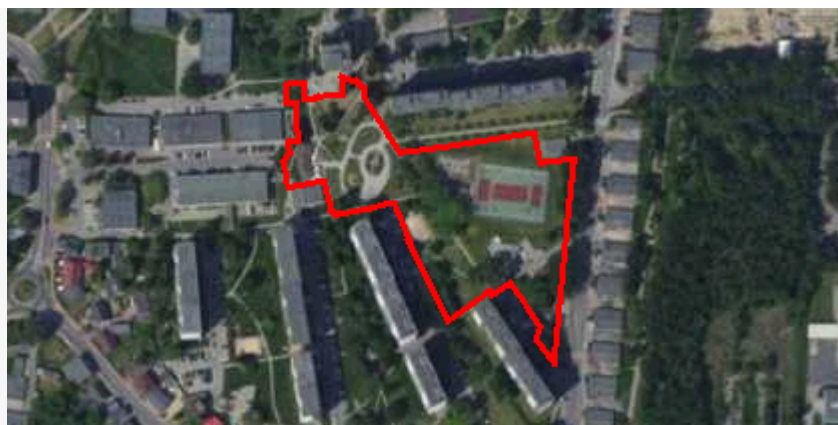
profil dodatkowy

teren usług sportu i rekreacji
teren usług handlu detalicznego
teren usług gastronomii
teren zieleni naturalnej

minimalny udział powierzchni biologicznie czynnej

50%

geometria



plan

<https://www.gov.pl/zagospodarowanieprzestrzenne/app/AktPlanowaniaPrzestrzennego/PL.ZIPPZP.9556/247401-POG/1POG>

strefa planistyczna

PL.ZIPPZP.9556_247401-POG_1POG-46SU_20240712T222215

identyfier

<https://www.gov.pl/zagospodarowanieprzestrzenne/app/StrefaPlanistyczna/PL.ZIPPZP.9556/247401-POG/1POG-46SU/20240712T222215>

przestrzen nazw

PL.ZIPPZP.9556/247401-POG

lokalny id

1POG-46SU

wersja id

20240712T222215

początek wersji obiektu

2024-07-12T22:22:15

nazwa

strefa usługowa

oznaczenie

46SU

symbol

SU

obowiązuje od

2024-07-13

obowiązuje do

obecnie

status

w opracowaniu
<https://inspire.ec.europa.eu/codelist/ProcessStepGeneralValue/elaboration>

charakter ustalenia

ogólnie wiążące
<https://inspire.ec.europa.eu/codelist/RegulationNatureValue/generallyBinding>

profil podstawowy

teren usług
teren komunikacji
teren zieleni urządzonej
teren infrastruktury technicznej

profil dodatkowy

teren zieleni naturalnej
teren lasu
teren wód

maksymalna nadziemna intensywność zabudowy

3

maksymalny udział powierzchni zabudowy

60%

maksymalna wysokość zabudowy

25.0 m

minimalny udział powierzchni biologicznie czynnej

30%

geometria



plan <https://www.gov.pl/zagospodarowanieprzestrzenne/app/AktPlanowaniaPrzestrzennego/PL.ZIPPZP.9556/247401-POG/1POG>

strefa planistyczna PL.ZIPPZP.9556_247401-POG_1POG-46SW_20240712T222215

identyfier <https://www.gov.pl/zagospodarowanieprzestrzenne/app/StrefaPlanistyczna/PL.ZIPPZP.9556/247401-POG/1POG-46SW/20240712T222215>

przestrzen nazw PL.ZIPPZP.9556/247401-POG

lokalny id 1POG-46SW

wersja id 20240712T222215

początek wersji obiektu 2024-07-12T22:22:15

nazwa strefa wielofunkcyjna z zabudową mieszkaniową wielorodzinną

oznaczenie 46SW

symbol SW

obowiązuje od 2024-07-13

obowiązuje do obecnie

status w opracowaniu
<https://inspire.ec.europa.eu/codelist/ProcessStepGeneralValue/elaboration>

charakter ustalenia ogólnie wiążące
<https://inspire.ec.europa.eu/codelist/RegulationNatureValue/generallyBinding>

profil podstawowy teren zabudowy mieszkaniowej wielorodzinnej
teren usług
teren komunikacji
teren zieleni urządzonej
teren infrastruktury technicznej

profil dodatkowy teren zieleni naturalnej
teren ogrodów działkowych
teren lasu
teren wód

maksymalna nadziemna intensywnosc zabudowy 3.5

maksymalny udział powierzchni zabudowy 70%

maksymalna wysokosc zabudowy 40.0 m

minimalny udział powierzchni biologicznie czynnej 30%

geometria



plan

<https://www.gov.pl/zagospodarowanieprzestrzenne/app/AktPlanowaniaPrzestrzennego/PL.ZIPPZP.9556/247401-POG/1POG>

strefa planistyczna

PL.ZIPPZP.9556_247401-POG_1POG-47SN_20240712T222215

identyfier

<https://www.gov.pl/zagospodarowanieprzestrzenne/app/StrefaPlanistyczna/PL.ZIPPZP.9556/247401-POG/1POG-47SN/20240712T222215>

przestrzen nazw

PL.ZIPPZP.9556/247401-POG

lokalny id

1POG-47SN

wersja id

20240712T222215

początek wersji obiektu

2024-07-12T22:22:15

nazwa

strefa zieleni i rekreacji

oznaczenie

47SN

symbol

SN

obowiązuje od

2024-07-13

obowiązuje do

obecnie

status

w opracowaniu
<https://inspire.ec.europa.eu/codelist/ProcessStepGeneralValue/elaboration>

charakter ustalenia

ogólnie wiążące
<https://inspire.ec.europa.eu/codelist/RegulationNatureValue/generallyBinding>

profil podstawowy

teren zieleni urządzonej
teren plaży
teren wód
teren komunikacji
teren infrastruktury technicznej

profil dodatkowy

teren ogrodów działkowych
teren zieleni naturalnej

minimalny udział powierzchni biologicznie czynnej

50%

geometria



plan <https://www.gov.pl/zagospodarowanieprzestrzenne/app/AktPlanowaniaPrzestrzennego/PL.ZIPPZP.9556/247401-POG/1POG>

strefa planistyczna PL.ZIPPZP.9556_247401-POG_1POG-47SU_20240712T222215

identyfier <https://www.gov.pl/zagospodarowanieprzestrzenne/app/StrefaPlanistyczna/PL.ZIPPZP.9556/247401-POG/1POG-47SU/20240712T222215>

przestrzen nazw PL.ZIPPZP.9556/247401-POG

lokalny id 1POG-47SU

wersja id 20240712T222215

początek wersji obiektu 2024-07-12T22:22:15

nazwa strefa usługowa

oznaczenie 47SU

symbol SU

obowiązuje od 2024-07-13

obowiązuje do obecnie

status w opracowaniu
<https://inspire.ec.europa.eu/codelist/ProcessStepGeneralValue/elaboration>

charakter ustalenia ogólnie wiążące
<https://inspire.ec.europa.eu/codelist/RegulationNatureValue/generallyBinding>

profil podstawowy teren usług
teren komunikacji
teren zieleni urządzonej
teren infrastruktury technicznej

profil dodatkowy teren składów i magazynów
teren zieleni naturalnej
teren lasu
teren wód

maksymalna nadziemna intensywność zabudowy 2.5

maksymalny udział powierzchni zabudowy 60%

maksymalna wysokość zabudowy 20.0 m

minimalny udział powierzchni biologicznie czynnej 15%

geometria



plan

<https://www.gov.pl/zagospodarowanieprzestrzenne/app/AktPlanowaniaPrzestrzennego/PL.ZIPPZP.9556/247401-POG/1POG>

strefa planistyczna

PL.ZIPPZP.9556_247401-POG_1POG-47SW_20240712T222215

identyfier

<https://www.gov.pl/zagospodarowanieprzestrzenne/app/StrefaPlanistyczna/PL.ZIPPZP.9556/247401-POG/1POG-47SW/20240712T222215>

przestrzen nazw

PL.ZIPPZP.9556/247401-POG

lokalny id

1POG-47SW

wersja id

20240712T222215

początek wersji obiektu

2024-07-12T22:22:15

nazwa

strefa wielofunkcyjna z zabudową mieszkaniową wielorodzinną

oznaczenie

47SW

symbol

SW

obowiązuje od

2024-07-13

obowiązuje do

obecnie

status

w opracowaniu
<https://inspire.ec.europa.eu/codelist/ProcessStepGeneralValue/elaboration>

charakter ustalenia

ogólnie wiążące
<https://inspire.ec.europa.eu/codelist/RegulationNatureValue/generallyBinding>

profil podstawowy

teren zabudowy mieszkaniowej wielorodzinnej
teren usług
teren komunikacji
teren zieleni urządzonej
teren infrastruktury technicznej

profil dodatkowy

teren zabudowy mieszkaniowej jednorodzinnej
teren zieleni naturalnej
teren ogrodów działkowych
teren lasu
teren wód

maksymalna nadziemna intensywność zabudowy

2

maksymalny udział powierzchni zabudowy

60%

maksymalna wysokość zabudowy

15.0 m

minimalny udział powierzchni

biologicznie czynnej 30%

geometria



plan

<https://www.gov.pl/zagospodarowanieprzestrzenne/app/AktPlanowaniaPrzestrzennego/PL.ZIPPZP.9556/247401-POG/1POG>

strefa planistyczna

PL.ZIPPZP.9556_247401-POG_1POG-48SN_20240712T222215

identyfier

<https://www.gov.pl/zagospodarowanieprzestrzenne/app/StrefaPlanistyczna/PL.ZIPPZP.9556/247401-POG/1POG-48SN/20240712T222215>

przestrzen nazw

PL.ZIPPZP.9556/247401-POG

lokalny id

1POG-48SN

wersja id

20240712T222215

początek wersji obiektu

2024-07-12T22:22:15

nazwa

strefa zieleni i rekreacji

oznaczenie

48SN

symbol

SN

obowiązuje od

2024-07-13

obowiązuje do

obecnie

status

w opracowaniu
<https://inspire.ec.europa.eu/codelist/ProcessStepGeneralValue/elaboration>

charakter ustalenia

ogólnie wiążące
<https://inspire.ec.europa.eu/codelist/RegulationNatureValue/generallyBinding>

profil podstawowy

teren zieleni urządzonej
teren plaży
teren wód
teren komunikacji
teren infrastruktury technicznej

profil dodatkowy

teren usług sportu i rekreacji
teren usług handlu detalicznego
teren usług gastronomii
teren zieleni naturalnej

minimalny udział powierzchni biologicznie czynnej

50%

geometria



plan <https://www.gov.pl/zagospodarowanieprzestrzenne/app/AktPlanowaniaPrzestrzennego/PL.ZIPPZP.9556/247401-POG/1POG>

strefa planistyczna PL.ZIPPZP.9556_247401-POG_1POG-48SU_20240712T222215

identyfier <https://www.gov.pl/zagospodarowanieprzestrzenne/app/StrefaPlanistyczna/PL.ZIPPZP.9556/247401-POG/1POG-48SU/20240712T222215>

przestrzen nazw PL.ZIPPZP.9556/247401-POG

lokalny id 1POG-48SU

wersja id 20240712T222215

poczatek wersji obiektu 2024-07-12T22:22:15

nazwa strefa usługowa

oznaczenie 48SU

symbol SU

obowiazuje od 2024-07-13

obowiazuje do obecnie

status w opracowaniu
<https://inspire.ec.europa.eu/codelist/ProcessStepGeneralValue/elaboration>

charakter ustalenia ogólnie wiążące
<https://inspire.ec.europa.eu/codelist/RegulationNatureValue/generallyBinding>

profil podstawowy teren usług
teren komunikacji
teren zieleni urządzonej
teren infrastruktury technicznej

profil dodatkowy teren zieleni naturalnej
teren lasu
teren wód

maksymalna nadziemna intensywnosc zabudowy 3

maksymalny udzial powierzchni zabudowy 60%

maksymalna wysokosc zabudowy 25.0 m

minimalny udzial powierzchni biologicznie czynnej 30%

geometria



plan <https://www.gov.pl/zagospodarowanieprzestrzenne/app/AktPlanowaniaPrzestrzennego/PL.ZIPPZP.9556/247401-POG/1POG>

strefa planistyczna PL.ZIPPZP.9556_247401-POG_1POG-48SW_20240712T222215

identyfier <https://www.gov.pl/zagospodarowanieprzestrzenne/app/StrefaPlanistyczna/PL.ZIPPZP.9556/247401-POG/1POG-48SW/20240712T222215>

przestrzen nazw PL.ZIPPZP.9556/247401-POG

lokalny id 1POG-48SW

wersja id 20240712T222215

początek wersji obiektu 2024-07-12T22:22:15

nazwa strefa wielofunkcyjna z zabudową mieszkaniową wielorodzinną

oznaczenie 48SW

symbol SW

obowiązuje od 2024-07-13

obowiązuje do obecnie

status w opracowaniu
<https://inspire.ec.europa.eu/codelist/ProcessStepGeneralValue/elaboration>

charakter ustalenia ogólnie wiążące
<https://inspire.ec.europa.eu/codelist/RegulationNatureValue/generallyBinding>

profil podstawowy teren zabudowy mieszkaniowej wielorodzinnej
teren usług
teren komunikacji
teren zieleni urządzonej
teren infrastruktury technicznej

profil dodatkowy teren zabudowy mieszkaniowej jednorodzinnej
teren zieleni naturalnej
teren ogrodów działkowych
teren lasu
teren wód

maksymalna nadziemna intensywność zabudowy 3

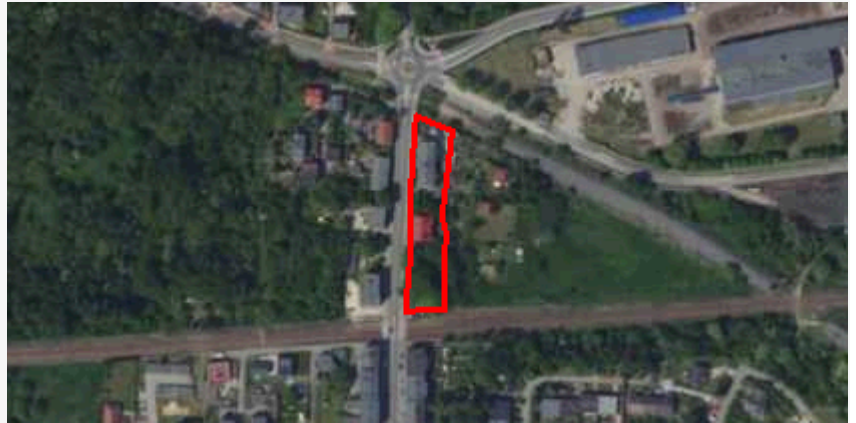
maksymalny udział powierzchni zabudowy 70%

maksymalna wysokość zabudowy 20.0 m

minimalny udział powierzchni

biologicznie czynnej 30%

geometria



plan

<https://www.gov.pl/zagospodarowanieprzestrzenne/app/AktPlanowaniaPrzestrzennego/PL.ZIPPZP.9556/247401-POG/1POG>

strefa planistyczna

PL.ZIPPZP.9556_247401-POG_1POG-49SU_20240712T222215

identfier

<https://www.gov.pl/zagospodarowanieprzestrzenne/app/StrefaPlanistyczna/PL.ZIPPZP.9556/247401-POG/1POG-49SU/20240712T222215>

przestrzen nazw

PL.ZIPPZP.9556/247401-POG

lokalny id

1POG-49SU

wersja id

20240712T222215

początek wersji obiektu

2024-07-12T22:22:15

nazwa

strefa usługowa

oznaczenie

49SU

symbol

SU

obowiązuje od

2024-07-13

obowiązuje do

obecnie

status

w opracowaniu
<https://inspire.ec.europa.eu/codelist/ProcessStepGeneralValue/elaboration>

charakter ustalenia

ogólnie wiążące
<https://inspire.ec.europa.eu/codelist/RegulationNatureValue/generallyBinding>

profil podstawowy

teren usług
teren komunikacji
teren zieleni urządzonej
teren infrastruktury technicznej

profil dodatkowy

teren składów i magazynów
teren zieleni naturalnej
teren lasu
teren wód

maksymalna nadziemna intensywnosc zabudowy

2.5

maksymalny udział powierzchni zabudowy

60%

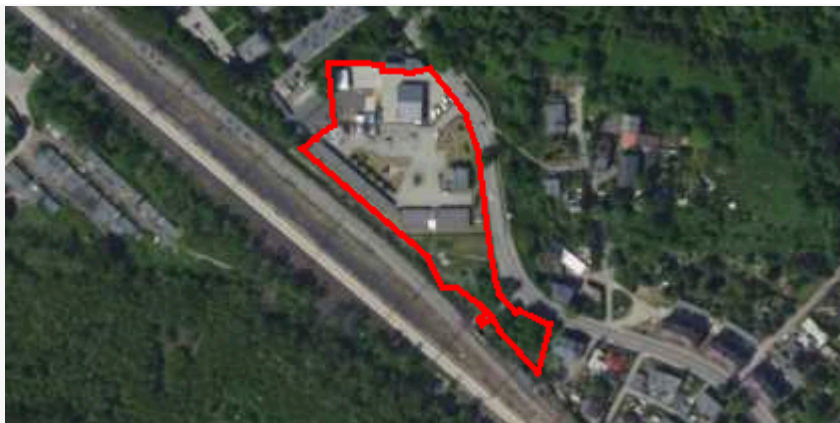
maksymalna wysokosc zabudowy

15.0 m

minimalny udział powierzchni

biologicznie czynnej 15%

geometria



plan <https://www.gov.pl/zagospodarowanieprzestrzenne/app/AktPlanowaniaPrzestrzennego/PL.ZIPPZP.9556/247401-POG/1POG>

strefa planistyczna PL.ZIPPZP.9556_247401-POG_1POG-49SW_20240712T222215

identfier <https://www.gov.pl/zagospodarowanieprzestrzenne/app/StrefaPlanistyczna/PL.ZIPPZP.9556/247401-POG/1POG-49SW/20240712T222215>

przestrzen nazw PL.ZIPPZP.9556/247401-POG

lokalny id 1POG-49SW

wersja id 20240712T222215

początek wersji obiektu 2024-07-12T22:22:15

nazwa strefa wielofunkcyjna z zabudową mieszkaniową wielorodzinną

oznaczenie 49SW

symbol SW

obowiązuje od 2024-07-13

obowiązuje do obecnie

status w opracowaniu
<https://inspire.ec.europa.eu/codelist/ProcessStepGeneralValue/elaboration>

charakter ustalenia ogólnie wiążące
<https://inspire.ec.europa.eu/codelist/RegulationNatureValue/generallyBinding>

profil podstawowy teren zabudowy mieszkaniowej wielorodzinnej
teren usług
teren komunikacji
teren zieleni urządzonej
teren infrastruktury technicznej

profil dodatkowy teren zabudowy mieszkaniowej jednorodzinnej
teren zieleni naturalnej
teren ogrodów działkowych
teren lasu
teren wód

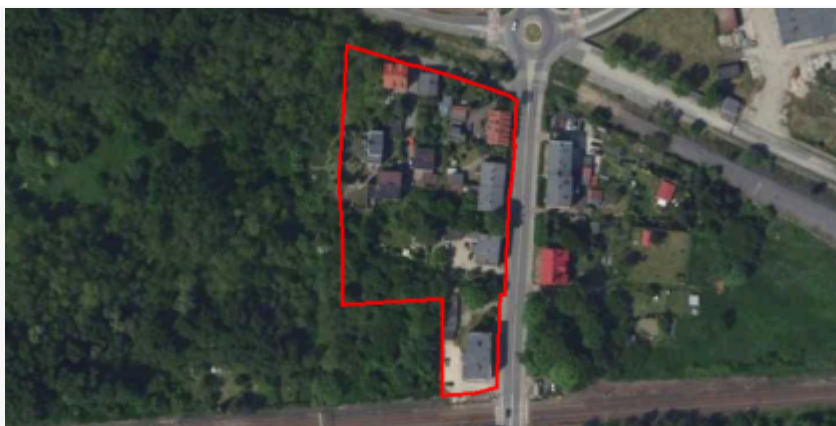
maksymalna nadziemna intensywnosc zabudowy 3

maksymalny udział powierzchni zabudowy 70%

maksymalna wysokosc zabudowy 20.0 m

minimalny udział powierzchni biologicznie czynnej 30%

geometria



plan <https://www.gov.pl/zagospodarowanieprzestrzenne/app/AktPlanowaniaPrzestrzennego/PL.ZIPPZP.9556/247401-POG/1POG>

strefa planistyczna PL.ZIPPZP.9556_247401-POG_1POG-49SN_20240712T222215

identyfier <https://www.gov.pl/zagospodarowanieprzestrzenne/app/StrefaPlanistyczna/PL.ZIPPZP.9556/247401-POG/1POG-49SN/20240712T222215>

przestrzen nazw PL.ZIPPZP.9556/247401-POG

lokalny id 1POG-49SN

wersja id 20240712T222215

poczatek wersji obiektu 2024-07-12T22:22:15

nazwa strefa zieleni i rekreacji

oznaczenie 49SN

symbol SN

obowiazuje od 2024-07-13

obowiazuje do obecnie

status w opracowaniu
<https://inspire.ec.europa.eu/codelist/ProcessStepGeneralValue/elaboration>

charakter ustalenia ogólnie wiążące
<https://inspire.ec.europa.eu/codelist/RegulationNatureValue/generallyBinding>

profil podstawowy teren zieleni urządzonej
teren plaży
teren wód
teren komunikacji
teren infrastruktury technicznej

profil dodatkowy teren ogrodów działkowych
teren zieleni naturalnej

minimalny udział powierzchni biologicznie czynnej 50%

geometria



plan

<https://www.gov.pl/zagospodarowanieprzestrzenne/app/AktPlanowaniaPrzestrzennego/PL.ZIPPZP.9556/247401-POG/1POG>

strefa planistyczna

PL.ZIPPZP.9556_247401-POG_1POG-50SN_20240712T222215

identyfier

<https://www.gov.pl/zagospodarowanieprzestrzenne/app/StrefaPlanistyczna/PL.ZIPPZP.9556/247401-POG/1POG-50SN/20240712T222215>

przestrzen nazw

PL.ZIPPZP.9556/247401-POG

lokalny id

1POG-50SN

wersja id

20240712T222215

poczatek wersji obiektu

2024-07-12T22:22:15

nazwa

strefa zieleni i rekreacji

oznaczenie

50SN

symbol

SN

obowiazuje od

2024-07-13

obowiazuje do

obecnie

status

w opracowaniu
<https://inspire.ec.europa.eu/codelist/ProcessStepGeneralValue/elaboration>

charakter ustalenia

ogólnie wiążące
<https://inspire.ec.europa.eu/codelist/RegulationNatureValue/generallyBinding>

profil podstawowy

teren zieleni urządzonej
teren plaży
teren wód
teren komunikacji
teren infrastruktury technicznej

profil dodatkowy

teren ogrodów działkowych
teren zieleni naturalnej

minimalny udział powierzchni biologicznie czynnej

50%

geometria



plan <https://www.gov.pl/zagospodarowanieprzestrzenne/app/AktPlanowaniaPrzestrzennego/PL.ZIPPZP.9556/247401-POG/1POG>

strefa planistyczna PL.ZIPPZP.9556_247401-POG_1POG-50SU_20240712T222215

identyfier <https://www.gov.pl/zagospodarowanieprzestrzenne/app/StrefaPlanistyczna/PL.ZIPPZP.9556/247401-POG/1POG-50SU/20240712T222215>

przestrzen nazw PL.ZIPPZP.9556/247401-POG

lokalny id 1POG-50SU

wersja id 20240712T222215

poczatek wersji obiektu 2024-07-12T22:22:15

nazwa strefa usługowa

oznaczenie 50SU

symbol SU

obowiazuje od 2024-07-13

obowiazuje do obecnie

status w opracowaniu
<https://inspire.ec.europa.eu/codelist/ProcessStepGeneralValue/elaboration>

charakter ustalenia ogólnie wiążące
<https://inspire.ec.europa.eu/codelist/RegulationNatureValue/generallyBinding>

profil podstawowy teren usług
teren komunikacji
teren zieleni urządzonej
teren infrastruktury technicznej

profil dodatkowy teren składów i magazynów
teren zieleni naturalnej
teren lasu
teren wód

maksymalna nadziemna intensywnosc zabudowy 3

maksymalny udzial powierzchni zabudowy 60%

maksymalna wysokosc zabudowy 20.0 m

minimalny udzial powierzchni biologicznie czynnej 15%

geometria



plan

<https://www.gov.pl/zagospodarowanieprzestrzenne/app/AktPlanowaniaPrzestrzennego/PL.ZIPPZP.9556/247401-POG/1POG>

strefa planistyczna

PL.ZIPPZP.9556_247401-POG_1POG-50SW_20240712T222215

identyfier

<https://www.gov.pl/zagospodarowanieprzestrzenne/app/StrefaPlanistyczna/PL.ZIPPZP.9556/247401-POG/1POG-50SW/20240712T222215>

przestrzen nazw

PL.ZIPPZP.9556/247401-POG

lokalny id

1POG-50SW

wersja id

20240712T222215

początek wersji obiektu

2024-07-12T22:22:15

nazwa

strefa wielofunkcyjna z zabudową mieszkaniową wielorodzinną

oznaczenie

50SW

symbol

SW

obowiązuje od

2024-07-13

obowiązuje do

obecnie

status

w opracowaniu
<https://inspire.ec.europa.eu/codelist/ProcessStepGeneralValue/elaboration>

charakter ustalenia

ogólnie wiążące
<https://inspire.ec.europa.eu/codelist/RegulationNatureValue/generallyBinding>

profil podstawowy

teren zabudowy mieszkaniowej wielorodzinnej
teren usług
teren komunikacji
teren zieleni urządzonej
teren infrastruktury technicznej

profil dodatkowy

teren zieleni naturalnej
teren ogrodów działkowych
teren lasu
teren wód

maksymalna nadziemna intensywnosc zabudowy

2.5

maksymalny udział powierzchni zabudowy

60%

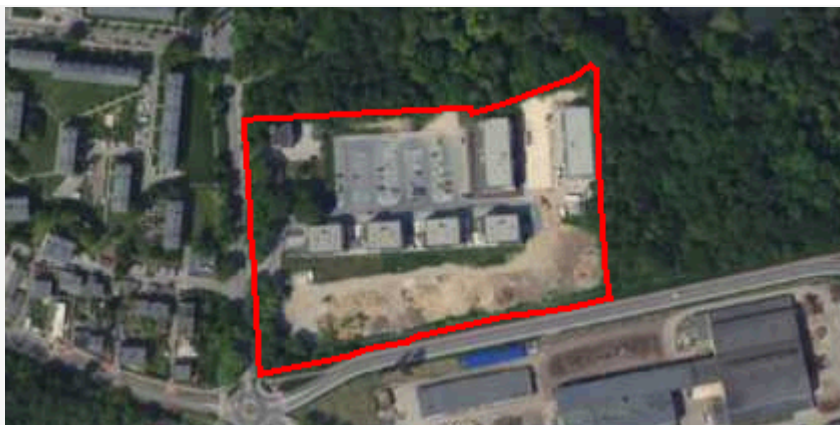
maksymalna wysokosc zabudowy

25.0 m

minimalny udział powierzchni biologicznie czynnej

30%

geometria



plan

<https://www.gov.pl/zagospodarowanieprzestrzenne/app/AktPlanowaniaPrzestrzennego/PL.ZIPPZP.9556/247401-POG/1POG>

strefa planistyczna

PL.ZIPPZP.9556_247401-POG_1POG-51SN_20240712T222215

identyfier

<https://www.gov.pl/zagospodarowanieprzestrzenne/app/StrefaPlanistyczna/PL.ZIPPZP.9556/247401-POG/1POG-51SN/20240712T222215>

przestrzen nazw

PL.ZIPPZP.9556/247401-POG

lokalny id

1POG-51SN

wersja id

20240712T222215

początek wersji obiektu

2024-07-12T22:22:15

nazwa

strefa zieleni i rekreacji

oznaczenie

51SN

symbol

SN

obowiązuje od

2024-07-13

obowiązuje do

obecnie

status

w opracowaniu
<https://inspire.ec.europa.eu/codelist/ProcessStepGeneralValue/elaboration>

charakter ustalenia

ogólnie wiążące
<https://inspire.ec.europa.eu/codelist/RegulationNatureValue/generallyBinding>

profil podstawowy

teren zieleni urządzonej
teren plaży
teren wód
teren komunikacji
teren infrastruktury technicznej

profil dodatkowy

teren usług sportu i rekreacji
teren usług kultury i rozrywki
teren usług handlu detalicznego
teren usług gastronomii
teren ogrodów działkowych
teren zieleni naturalnej

minimalny udział powierzchni biologicznie czynnej

50%

geometria



plan <https://www.gov.pl/zagospodarowanieprzestrzenne/app/AktPlanowaniaPrzestrzennego/PL.ZIPPZP.9556/247401-POG/1POG>

strefa planistyczna PL.ZIPPZP.9556_247401-POG_1POG-51SU_20240712T222215

identyfier <https://www.gov.pl/zagospodarowanieprzestrzenne/app/StrefaPlanistyczna/PL.ZIPPZP.9556/247401-POG/1POG-51SU/20240712T222215>

przestrzen nazw PL.ZIPPZP.9556/247401-POG

lokalny id 1POG-51SU

wersja id 20240712T222215

poczatek wersji obiektu 2024-07-12T22:22:15

nazwa strefa usługowa

oznaczenie 51SU

symbol SU

obowiazuje od 2024-07-13

obowiazuje do obecnie

status w opracowaniu
<https://inspire.ec.europa.eu/codelist/ProcessStepGeneralValue/elaboration>

charakter ustalenia ogólnie wiążące
<https://inspire.ec.europa.eu/codelist/RegulationNatureValue/generallyBinding>

profil podstawowy teren usług
teren komunikacji
teren zieleni urządzonej
teren infrastruktury technicznej

profil dodatkowy teren składów i magazynów
teren zieleni naturalnej
teren lasu
teren wód


maksymalna nadziemna intensywnosc zabudowy 2.5

maksymalny udzial powierzchni zabudowy 70%

maksymalna wysokosc zabudowy 16.0 m

minimalny udzial powierzchni biologicznie czynnej 15%

geometria



plan

<https://www.gov.pl/zagospodarowanieprzestrzenne/app/AktPlanowaniaPrzestrzennego/PL.ZIPPZP.9556/247401-POG/1POG>

strefa planistyczna

PL.ZIPPZP.9556_247401-POG_1POG-51SW_20240712T222215

identyfier

<https://www.gov.pl/zagospodarowanieprzestrzenne/app/StrefaPlanistyczna/PL.ZIPPZP.9556/247401-POG/1POG-51SW/20240712T222215>

przestrzen nazw

PL.ZIPPZP.9556/247401-POG

lokalny id

1POG-51SW

wersja id

20240712T222215

początek wersji obiektu

2024-07-12T22:22:15

nazwa

strefa wielofunkcyjna z zabudową mieszkaniową wielorodzinną

oznaczenie

51SW

symbol

SW

obowiązuje od

2024-07-13

obowiązuje do

obecnie

status

w opracowaniu
<https://inspire.ec.europa.eu/codelist/ProcessStepGeneralValue/elaboration>

charakter ustalenia

ogólnie wiążące
<https://inspire.ec.europa.eu/codelist/RegulationNatureValue/generallyBinding>

profil podstawowy

teren zabudowy mieszkaniowej wielorodzinnej
teren usług
teren komunikacji
teren zieleni urządzonej
teren infrastruktury technicznej

profil dodatkowy

teren zabudowy mieszkaniowej jednorodzinnej
teren zieleni naturalnej
teren ogrodów działkowych
teren lasu
teren wód

maksymalna nadziemna intensywność zabudowy

2.5

maksymalny udział powierzchni zabudowy

60%

maksymalna wysokość zabudowy

16.0 m

minimalny udział powierzchni

biologicznie czynnej 30%

geometria



plan <https://www.gov.pl/zagospodarowanieprzestrzenne/app/AktPlanowaniaPrzestrzennego/PL.ZIPPZP.9556/247401-POG/1POG>

strefa planistyczna PL.ZIPPZP.9556_247401-POG_1POG-52SU_20240712T222215

identfier <https://www.gov.pl/zagospodarowanieprzestrzenne/app/StrefaPlanistyczna/PL.ZIPPZP.9556/247401-POG/1POG-52SU/20240712T222215>

przestrzen nazw PL.ZIPPZP.9556/247401-POG

lokalny id 1POG-52SU

wersja id 20240712T222215

początek wersji obiektu 2024-07-12T22:22:15

nazwa strefa usługowa

oznaczenie 52SU

symbol SU

obowiązuje od 2024-07-13

obowiązuje do obecnie

status w opracowaniu
<https://inspire.ec.europa.eu/codelist/ProcessStepGeneralValue/elaboration>

charakter ustalenia ogólnie wiążące
<https://inspire.ec.europa.eu/codelist/RegulationNatureValue/generallyBinding>

profil podstawowy teren usług
teren komunikacji
teren zieleni urządzonej
teren infrastruktury technicznej

profil dodatkowy teren zieleni naturalnej
teren lasu
teren wód

maksymalna nadziemna intensywnosc zabudowy 1

maksymalny udział powierzchni zabudowy 60%

maksymalna wysokość zabudowy 12.0 m

minimalny udział powierzchni biologicznie czynnej 30%

geometria



plan

<https://www.gov.pl/zagospodarowanieprzestrzenne/app/AktPlanowaniaPrzestrzennego/PL.ZIPPZP.9556/247401-POG/1POG>

strefa planistyczna

PL.ZIPPZP.9556_247401-POG_1POG-52SW_20240712T222215

identyfier

<https://www.gov.pl/zagospodarowanieprzestrzenne/app/StrefaPlanistyczna/PL.ZIPPZP.9556/247401-POG/1POG-52SW/20240712T222215>

przestrzen nazw

PL.ZIPPZP.9556/247401-POG

lokalny id

1POG-52SW

wersja id

20240712T222215

początek wersji obiektu

2024-07-12T22:22:15

nazwa

strefa wielofunkcyjna z zabudową mieszkaniową wielorodzinną

oznaczenie

52SW

symbol

SW

obowiązuje od

2024-07-13

obowiązuje do

obecnie

status

w opracowaniu
<https://inspire.ec.europa.eu/codelist/ProcessStepGeneralValue/elaboration>

charakter ustalenia

ogólnie wiążące
<https://inspire.ec.europa.eu/codelist/RegulationNatureValue/generallyBinding>

profil podstawowy

teren zabudowy mieszkaniowej wielorodzinnej
teren usług
teren komunikacji
teren zieleni urządzonej
teren infrastruktury technicznej

profil dodatkowy

teren zabudowy mieszkaniowej jednorodzinnej
teren zieleni naturalnej
teren ogrodów działkowych
teren lasu
teren wód

maksymalna nadziemna intensywność zabudowy

2.5

maksymalny udział powierzchni zabudowy

70%

maksymalna wysokość zabudowy

20.0 m

minimalny udział powierzchni

biologicznie czynnej 30%

geometria



plan

<https://www.gov.pl/zagospodarowanieprzestrzenne/app/AktPlanowaniaPrzestrzennego/PL.ZIPPZP.9556/247401-POG/1POG>

strefa planistyczna

PL.ZIPPZP.9556_247401-POG_1POG-52SN_20240712T222215

identyfier

<https://www.gov.pl/zagospodarowanieprzestrzenne/app/StrefaPlanistyczna/PL.ZIPPZP.9556/247401-POG/1POG-52SN/20240712T222215>

przestrzen nazw

PL.ZIPPZP.9556/247401-POG

lokalny id

1POG-52SN

wersja id

20240712T222215

początek wersji obiektu

2024-07-12T22:22:15

nazwa

strefa zieleni i rekreacji

oznaczenie

52SN

symbol

SN

obowiązuje od

2024-07-13

obowiązuje do

obecnie

status

w opracowaniu
<https://inspire.ec.europa.eu/codelist/ProcessStepGeneralValue/elaboration>

charakter ustalenia

ogólnie wiążące
<https://inspire.ec.europa.eu/codelist/RegulationNatureValue/generallyBinding>

profil podstawowy

teren zieleni urządzonej
teren plaży
teren wód
teren komunikacji
teren infrastruktury technicznej

profil dodatkowy

teren usług handlu detalicznego
teren usług gastronomii
teren ogrodów działkowych
teren zieleni naturalnej

minimalny udział powierzchni biologicznie czynnej

50%

geometria



plan

<https://www.gov.pl/zagospodarowanieprzestrzenne/app/AktPlanowaniaPrzestrzennego/PL.ZIPPZP.9556/247401-POG/1POG>

strefa planistyczna

PL.ZIPPZP.9556_247401-POG_1POG-53SN_20240712T222215

identyfier

<https://www.gov.pl/zagospodarowanieprzestrzenne/app/StrefaPlanistyczna/PL.ZIPPZP.9556/247401-POG/1POG-53SN/20240712T222215>

przestrzen nazw

PL.ZIPPZP.9556/247401-POG

lokalny id

1POG-53SN

wersja id

20240712T222215

początek wersji obiektu

2024-07-12T22:22:15

nazwa

strefa zieleni i rekreacji

oznaczenie

53SN

symbol

SN

obowiązuje od

2024-07-13

obowiązuje do

obecnie

status

w opracowaniu
<https://inspire.ec.europa.eu/codelist/ProcessStepGeneralValue/elaboration>

charakter ustalenia

ogólnie wiążące
<https://inspire.ec.europa.eu/codelist/RegulationNatureValue/generallyBinding>

profil podstawowy

teren zieleni urządzonej
teren plaży
teren wód
teren komunikacji
teren infrastruktury technicznej

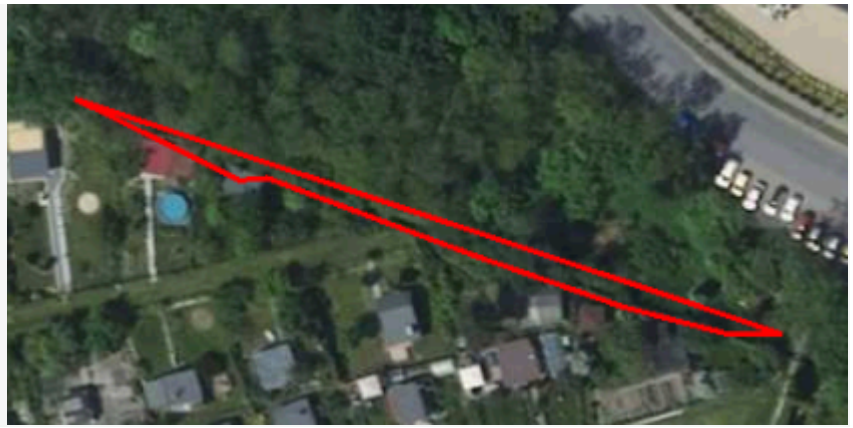
profil dodatkowy

teren ogrodów działkowych
teren zieleni naturalnej

minimalny udział powierzchni biologicznie czynnej

50%

geometria



plan <https://www.gov.pl/zagospodarowanieprzestrzenne/app/AktPlanowaniaPrzestrzennego/PL.ZIPPZP.9556/247401-POG/1POG>

strefa planistyczna PL.ZIPPZP.9556_247401-POG_1POG-53SU_20240712T222215

identyfier <https://www.gov.pl/zagospodarowanieprzestrzenne/app/StrefaPlanistyczna/PL.ZIPPZP.9556/247401-POG/1POG-53SU/20240712T222215>

przestrzen nazw PL.ZIPPZP.9556/247401-POG

lokalny id 1POG-53SU

wersja id 20240712T222215

poczatek wersji obiektu 2024-07-12T22:22:15

nazwa strefa usługowa

oznaczenie 53SU

symbol SU

obowiazuje od 2024-07-13

obowiazuje do obecnie

status w opracowaniu
<https://inspire.ec.europa.eu/codelist/ProcessStepGeneralValue/elaboration>

charakter ustalenia ogólnie wiążące
<https://inspire.ec.europa.eu/codelist/RegulationNatureValue/generallyBinding>

profil podstawowy teren usług
teren komunikacji
teren zieleni urządzonej
teren infrastruktury technicznej

profil dodatkowy teren składów i magazynów
teren zieleni naturalnej
teren lasu
teren wód

maksymalna nadziemna intensywnosc zabudowy 1.5

maksymalny udzial powierzchni zabudowy 70%

maksymalna wysokosc zabudowy 25.0 m

minimalny udzial powierzchni biologicznie czynnej 15%

geometria



plan

<https://www.gov.pl/zagospodarowanieprzestrzenne/app/AktPlanowaniaPrzestrzennego/PL.ZIPPZP.9556/247401-POG/1POG>

strefa planistyczna

PL.ZIPPZP.9556_247401-POG_1POG-53SW_20240712T222215

identyfier

<https://www.gov.pl/zagospodarowanieprzestrzenne/app/StrefaPlanistyczna/PL.ZIPPZP.9556/247401-POG/1POG-53SW/20240712T222215>

przestrzen nazw

PL.ZIPPZP.9556/247401-POG

lokalny id

1POG-53SW

wersja id

20240712T222215

początek wersji obiektu

2024-07-12T22:22:15

nazwa

strefa wielofunkcyjna z zabudową mieszkaniową wielorodzinną

oznaczenie

53SW

symbol

SW

obowiązuje od

2024-07-13

obowiązuje do

obecnie

status

w opracowaniu
<https://inspire.ec.europa.eu/codelist/ProcessStepGeneralValue/elaboration>

charakter ustalenia

ogólnie wiążące
<https://inspire.ec.europa.eu/codelist/RegulationNatureValue/generallyBinding>

profil podstawowy

teren zabudowy mieszkaniowej wielorodzinnej
teren usług
teren komunikacji
teren zieleni urządzonej
teren infrastruktury technicznej

profil dodatkowy

teren zieleni naturalnej
teren ogrodów działkowych
teren lasu
teren wód

maksymalna nadziemna intensywność zabudowy

2.5

maksymalny udział powierzchni zabudowy

60%

maksymalna wysokość zabudowy

38.0 m

minimalny udział powierzchni biologicznie czynnej

30%

geometria



plan

<https://www.gov.pl/zagospodarowanieprzestrzenne/app/AktPlanowaniaPrzestrzennego/PL.ZIPPZP.9556/247401-POG/1POG>

strefa planistyczna

PL.ZIPPZP.9556_247401-POG_1POG-54SU_20240712T222215

identyfier

<https://www.gov.pl/zagospodarowanieprzestrzenne/app/StrefaPlanistyczna/PL.ZIPPZP.9556/247401-POG/1POG-54SU/20240712T222215>

przestrzen nazw

PL.ZIPPZP.9556/247401-POG

lokalny id

1POG-54SU

wersja id

20240712T222215

początek wersji obiektu

2024-07-12T22:22:15

nazwa

strefa usługowa

oznaczenie

54SU

symbol

SU

obowiązuje od

2024-07-13

obowiązuje do

obecnie

status

w opracowaniu
<https://inspire.ec.europa.eu/codelist/ProcessStepGeneralValue/elaboration>

charakter ustalenia

ogólnie wiążące
<https://inspire.ec.europa.eu/codelist/RegulationNatureValue/generallyBinding>

profil podstawowy

teren usług
teren komunikacji
teren zieleni urządzonej
teren infrastruktury technicznej

profil dodatkowy

teren zieleni naturalnej
teren lasu
teren wód

maksymalna nadziemna intensywność zabudowy

3

maksymalny udział powierzchni zabudowy

60%

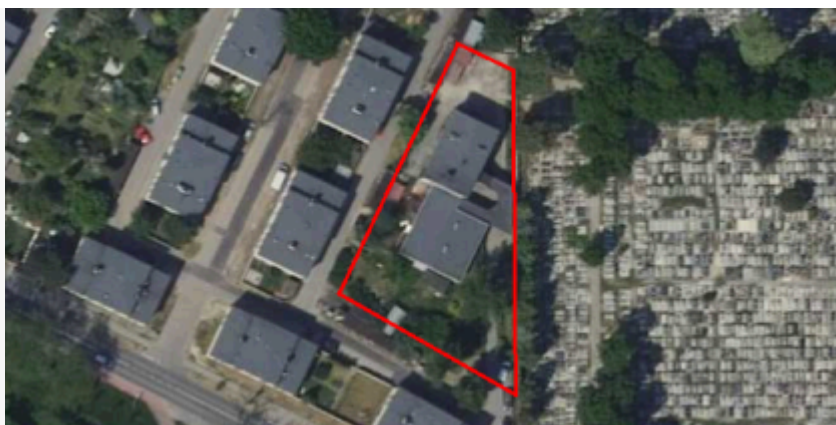
maksymalna wysokość zabudowy

25.0 m

minimalny udział powierzchni biologicznie czynnej

30%

geometria



plan

<https://www.gov.pl/zagospodarowanieprzestrzenne/app/AktPlanowaniaPrzestrzennego/PL.ZIPPZP.9556/247401-POG/1POG>

strefa planistyczna

PL.ZIPPZP.9556_247401-POG_1POG-54SW_20240712T222215

identyfier

<https://www.gov.pl/zagospodarowanieprzestrzenne/app/StrefaPlanistyczna/PL.ZIPPZP.9556/247401-POG/1POG-54SW/20240712T222215>

przestrzen nazw

PL.ZIPPZP.9556/247401-POG

lokalny id

1POG-54SW

wersja id

20240712T222215

początek wersji obiektu

2024-07-12T22:22:15

nazwa

strefa wielofunkcyjna z zabudową mieszkaniową wielorodzinną

oznaczenie

54SW

symbol

SW

obowiązuje od

2024-07-13

obowiązuje do

obecnie

status

w opracowaniu
<https://inspire.ec.europa.eu/codelist/ProcessStepGeneralValue/elaboration>

charakter ustalenia

ogólnie wiążące
<https://inspire.ec.europa.eu/codelist/RegulationNatureValue/generallyBinding>

profil podstawowy

teren zabudowy mieszkaniowej wielorodzinnej
teren usług
teren komunikacji
teren zieleni urządzonej
teren infrastruktury technicznej

profil dodatkowy

teren zieleni naturalnej
teren ogrodów działkowych
teren lasu
teren wód

maksymalna nadziemna intensywnosc zabudowy

3

maksymalny udział powierzchni zabudowy

70%

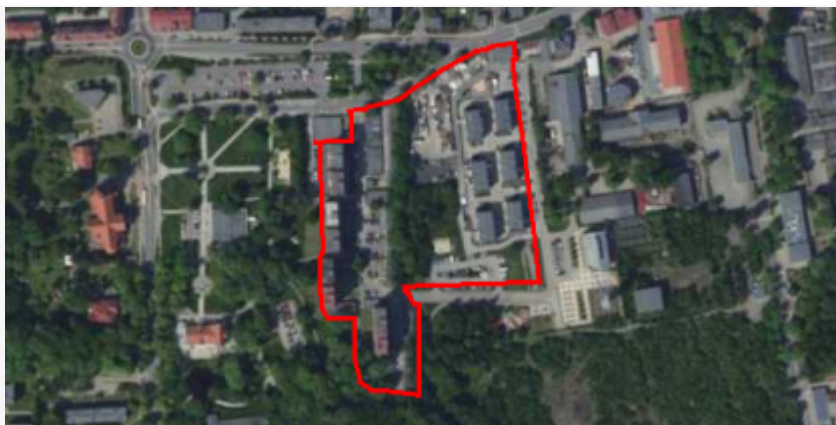
maksymalna wysokosc zabudowy

35.0 m

minimalny udział powierzchni biologicznie czynnej

25%

geometria



plan

<https://www.gov.pl/zagospodarowanieprzestrzenne/app/AktPlanowaniaPrzestrzennego/PL.ZIPPZP.9556/247401-POG/1POG>

strefa planistyczna

PL.ZIPPZP.9556_247401-POG_1POG-54SN_20240712T222215

identyfier

<https://www.gov.pl/zagospodarowanieprzestrzenne/app/StrefaPlanistyczna/PL.ZIPPZP.9556/247401-POG/1POG-54SN/20240712T222215>

przestrzen nazw

PL.ZIPPZP.9556/247401-POG

lokalny id

1POG-54SN

wersja id

20240712T222215

początek wersji obiektu

2024-07-12T22:22:15

nazwa

strefa zieleni i rekreacji

oznaczenie

54SN

symbol

SN

obowiązuje od

2024-07-13

obowiązuje do

obecnie

status

w opracowaniu
<https://inspire.ec.europa.eu/codelist/ProcessStepGeneralValue/elaboration>

charakter ustalenia

ogólnie wiążące
<https://inspire.ec.europa.eu/codelist/RegulationNatureValue/generallyBinding>

profil podstawowy

teren zieleni urządzonej
teren plaży
teren wód
teren komunikacji
teren infrastruktury technicznej

profil dodatkowy

teren ogrodów działkowych
teren zieleni naturalnej

minimalny udział powierzchni biologicznie czynnej

50%

geometria



plan

<https://www.gov.pl/zagospodarowanieprzestrzenne/app/AktPlanowaniaPrzestrzennego/PL.ZIPPZP.9556/247401-POG/1POG>

strefa planistyczna

PL.ZIPPZP.9556_247401-POG_1POG-55SU_20240712T222215

identyfier

<https://www.gov.pl/zagospodarowanieprzestrzenne/app/StrefaPlanistyczna/PL.ZIPPZP.9556/247401-POG/1POG-55SU/20240712T222215>

przestrzen nazw

PL.ZIPPZP.9556/247401-POG

lokalny id

1POG-55SU

wersja id

20240712T222215

poczatek wersji obiektu

2024-07-12T22:22:15

nazwa

strefa usługowa

oznaczenie

55SU

symbol

SU

obowiazuje od

2024-07-13

obowiazuje do

obecnie

status

w opracowaniu
<https://inspire.ec.europa.eu/codelist/ProcessStepGeneralValue/elaboration>

charakter ustalenia

ogólnie wiążące
<https://inspire.ec.europa.eu/codelist/RegulationNatureValue/generallyBinding>

profil podstawowy

teren usług
teren komunikacji
teren zieleni urządzonej
teren infrastruktury technicznej

profil dodatkowy

teren zieleni naturalnej
teren lasu
teren wód

maksymalna nadziemna intensywnosc zabudowy

3

maksymalny udzial powierzchni zabudowy

60%

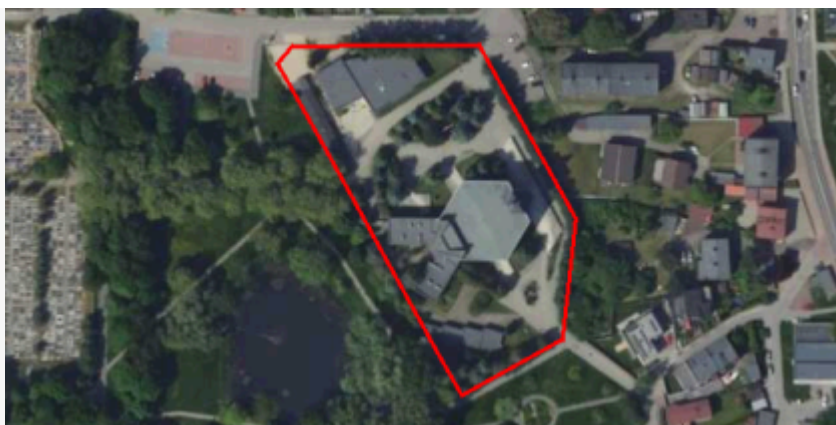
maksymalna wysokosc zabudowy

25.0 m

minimalny udzial powierzchni biologicznie czynnej

30%

geometria



plan <https://www.gov.pl/zagospodarowanieprzestrzenne/app/AktPlanowaniaPrzestrzennego/PL.ZIPPZP.9556/247401-POG/1POG>

strefa planistyczna PL.ZIPPZP.9556_247401-POG_1POG-55SW_20240712T222215

identyfier <https://www.gov.pl/zagospodarowanieprzestrzenne/app/StrefaPlanistyczna/PL.ZIPPZP.9556/247401-POG/1POG-55SW/20240712T222215>

przestrzen nazw PL.ZIPPZP.9556/247401-POG

lokalny id 1POG-55SW

wersja id 20240712T222215

początek wersji obiektu 2024-07-12T22:22:15

nazwa strefa wielofunkcyjna z zabudową mieszkaniową wielorodzinną

oznaczenie 55SW

symbol SW

obowiązuje od 2024-07-13

obowiązuje do obecnie

status w opracowaniu
<https://inspire.ec.europa.eu/codelist/ProcessStepGeneralValue/elaboration>

charakter ustalenia ogólnie wiążące
<https://inspire.ec.europa.eu/codelist/RegulationNatureValue/generallyBinding>

profil podstawowy teren zabudowy mieszkaniowej wielorodzinnej
teren usług
teren komunikacji
teren zieleni urządzonej
teren infrastruktury technicznej

profil dodatkowy teren zabudowy mieszkaniowej jednorodzinnej
teren zieleni naturalnej
teren ogrodów działkowych
teren lasu
teren wód

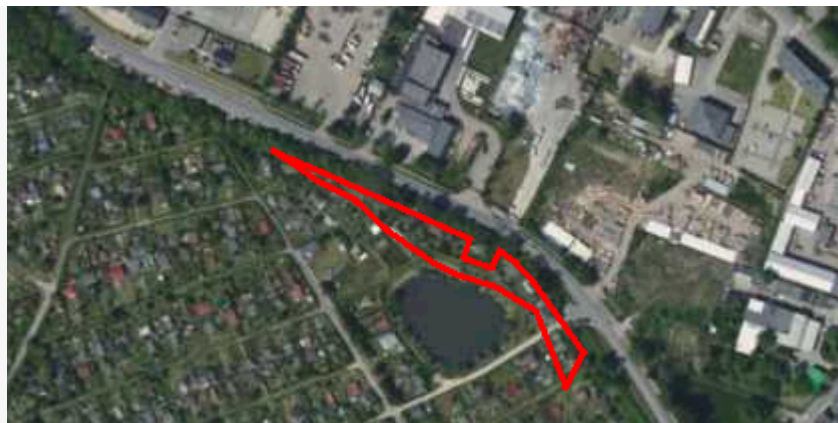
maksymalna nadziemna intensywnosc zabudowy 1.5

maksymalny udział powierzchni zabudowy 50%

maksymalna wysokosc zabudowy 15.0 m

minimalny udział powierzchni

biologicznie czynnej	30%
geometria	
plan	https://www.gov.pl/zagospodarowanieprzestrzenne/app/AktPlanowaniaPrzestrzennego/PL.ZIPPZP.9556/247401-POG/1POG
strefa planistyczna	PL.ZIPPZP.9556_247401-POG_1POG-55SN_20240712T222215
identyfier	https://www.gov.pl/zagospodarowanieprzestrzenne/app/StrefaPlanistyczna/PL.ZIPPZP.9556/247401-POG/1POG-55SN/20240712T222215
przestrzen nazw	PL.ZIPPZP.9556/247401-POG
lokalny id	1POG-55SN
wersja id	20240712T222215
początek wersji obiektu	2024-07-12T22:22:15
nazwa	strefa zieleni i rekreacji
oznaczenie	55SN
symbol	SN
obowiązuje od	2024-07-13
obowiązuje do	obecnie
status	w opracowaniu https://inspire.ec.europa.eu/codelist/ProcessStepGeneralValue/elaboration
charakter ustalenia	ogólnie wiążące https://inspire.ec.europa.eu/codelist/RegulationNatureValue/generallyBinding
profil podstawowy	teren zieleni urządzonej teren plaży teren wód teren komunikacji teren infrastruktury technicznej
profil dodatkowy	teren ogrodów działkowych teren zieleni naturalnej
minimalny udział powierzchni biologicznie czynnej	50%
geometria	



plan

<https://www.gov.pl/zagospodarowanieprzestrzenne/app/AktPlanowaniaPrzestrzennego/PL.ZIPPZP.9556/247401-POG/1POG>

strefa planistyczna

PL.ZIPPZP.9556_247401-POG_1POG-56SU_20240712T222215

identyfier

<https://www.gov.pl/zagospodarowanieprzestrzenne/app/StrefaPlanistyczna/PL.ZIPPZP.9556/247401-POG/1POG-56SU/20240712T222215>

przestrzen nazw

PL.ZIPPZP.9556/247401-POG

lokalny id

1POG-56SU

wersja id

20240712T222215

początek wersji obiektu

2024-07-12T22:22:15

nazwa

strefa usługowa

oznaczenie

56SU

symbol

SU

obowiązuje od

2024-07-13

obowiązuje do

obecnie

status

w opracowaniu
<https://inspire.ec.europa.eu/codelist/ProcessStepGeneralValue/elaboration>

charakter ustalenia

ogólnie wiążące
<https://inspire.ec.europa.eu/codelist/RegulationNatureValue/generallyBinding>

profil podstawowy

teren usług
teren komunikacji
teren zieleni urządzonej
teren infrastruktury technicznej

profil dodatkowy

teren zieleni naturalnej
teren lasu
teren wód

maksymalna nadziemna intensywność zabudowy

3

maksymalny udział powierzchni zabudowy

70%

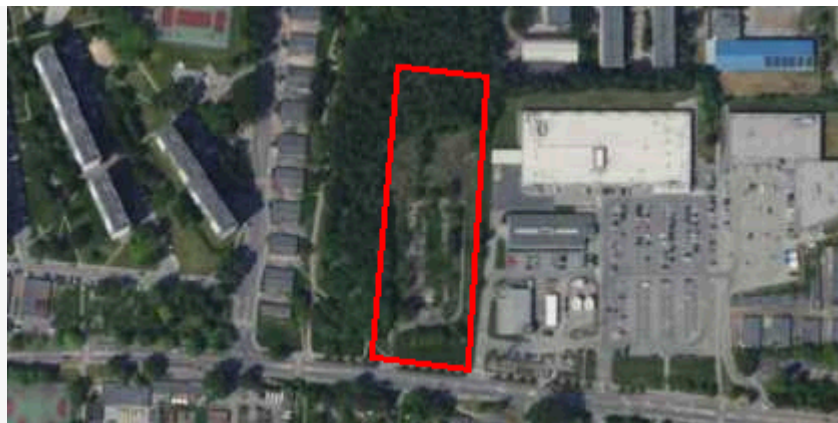
maksymalna wysokość zabudowy

15.0 m

minimalny udział powierzchni biologicznie czynnej

15%

geometria



plan

<https://www.gov.pl/zagospodarowanieprzestrzenne/app/AktPlanowaniaPrzestrzennego/PL.ZIPPZP.9556/247401-POG/1POG>

strefa planistyczna

PL.ZIPPZP.9556_247401-POG_1POG-56SN_20240712T222215

identyfier

<https://www.gov.pl/zagospodarowanieprzestrzenne/app/StrefaPlanistyczna/PL.ZIPPZP.9556/247401-POG/1POG-56SN/20240712T222215>

przestrzen nazw

PL.ZIPPZP.9556/247401-POG

lokalny id

1POG-56SN

wersja id

20240712T222215

poczatek wersji obiektu

2024-07-12T22:22:15

nazwa

strefa zieleni i rekreacji

oznaczenie

56SN

symbol

SN

obowiazuje od

2024-07-13

obowiazuje do

obecnie

status

w opracowaniu
<https://inspire.ec.europa.eu/codelist/ProcessStepGeneralValue/elaboration>

charakter ustalenia

ogólnie wiążące
<https://inspire.ec.europa.eu/codelist/RegulationNatureValue/generallyBinding>

profil podstawowy

teren zieleni urządzonej
teren plaży
teren wód
teren komunikacji
teren infrastruktury technicznej

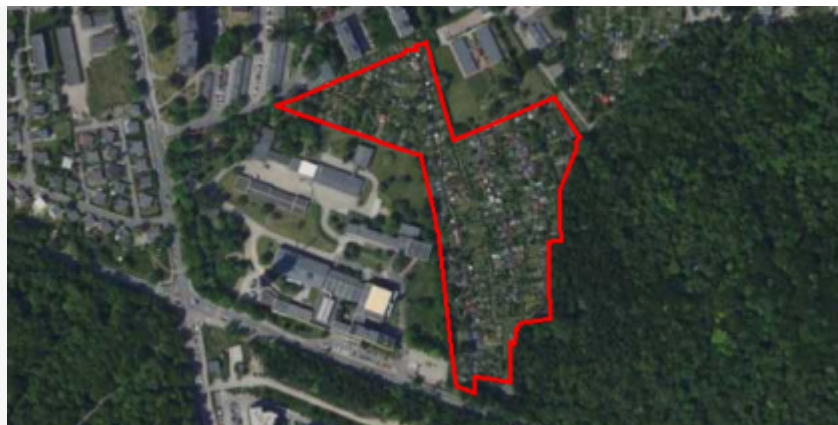
profil dodatkowy

teren ogrodów działkowych
teren zieleni naturalnej

minimalny udział powierzchni biologicznie czynnej

50%

geometria



plan <https://www.gov.pl/zagospodarowanieprzestrzenne/app/AktPlanowaniaPrzestrzennego/PL.ZIPPZP.9556/247401-POG/1POG>

strefa planistyczna PL.ZIPPZP.9556_247401-POG_1POG-56SW_20240712T222215

identyfier <https://www.gov.pl/zagospodarowanieprzestrzenne/app/StrefaPlanistyczna/PL.ZIPPZP.9556/247401-POG/1POG-56SW/20240712T222215>

przestrzen nazw PL.ZIPPZP.9556/247401-POG

lokalny id 1POG-56SW

wersja id 20240712T222215

początek wersji obiektu 2024-07-12T22:22:15

nazwa strefa wielofunkcyjna z zabudową mieszkaniową wielorodzinną

oznaczenie 56SW

symbol SW

obowiązuje od 2024-07-13

obowiązuje do obecnie

status w opracowaniu
<https://inspire.ec.europa.eu/codelist/ProcessStepGeneralValue/elaboration>

charakter ustalenia ogólnie wiążące
<https://inspire.ec.europa.eu/codelist/RegulationNatureValue/generallyBinding>

profil podstawowy teren zabudowy mieszkaniowej wielorodzinnej
teren usług
teren komunikacji
teren zieleni urządzonej
teren infrastruktury technicznej

profil dodatkowy teren zieleni naturalnej
teren ogrodów działkowych
teren lasu
teren wód

maksymalna nadziemna intensywnosc zabudowy 3

maksymalny udział powierzchni zabudowy 70%

maksymalna wysokosc zabudowy 20.0 m

minimalny udział powierzchni biologicznie czynnej 25%

geometria



plan

<https://www.gov.pl/zagospodarowanieprzestrzenne/app/AktPlanowaniaPrzestrzennego/PL.ZIPPZP.9556/247401-POG/1POG>

strefa planistyczna

PL.ZIPPZP.9556_247401-POG_1POG-57SU_20240712T222215

identyfier

<https://www.gov.pl/zagospodarowanieprzestrzenne/app/StrefaPlanistyczna/PL.ZIPPZP.9556/247401-POG/1POG-57SU/20240712T222215>

przestrzen nazw

PL.ZIPPZP.9556/247401-POG

lokalny id

1POG-57SU

wersja id

20240712T222215

początek wersji obiektu

2024-07-12T22:22:15

nazwa

strefa usługowa

oznaczenie

57SU

symbol

SU

obowiązuje od

2024-07-13

obowiązuje do

obecnie

status

w opracowaniu
<https://inspire.ec.europa.eu/codelist/ProcessStepGeneralValue/elaboration>

charakter ustalenia

ogólnie wiążące
<https://inspire.ec.europa.eu/codelist/RegulationNatureValue/generallyBinding>

profil podstawowy

teren usług
teren komunikacji
teren zieleni urządzonej
teren infrastruktury technicznej

profil dodatkowy

teren składów i magazynów
teren zieleni naturalnej
teren lasu
teren wód

maksymalna nadziemna intensywność zabudowy

2

maksymalny udział powierzchni zabudowy

70%

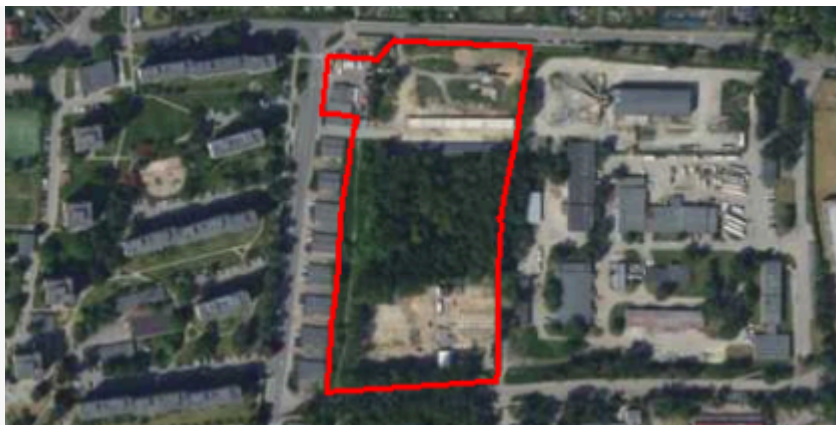
maksymalna wysokość zabudowy

15.0 m

minimalny udział powierzchni biologicznie czynnej

30%

geometria



plan

<https://www.gov.pl/zagospodarowanieprzestrzenne/app/AktPlanowaniaPrzestrzennego/PL.ZIPPZP.9556/247401-POG/1POG>

strefa planistyczna

PL.ZIPPZP.9556_247401-POG_1POG-57SW_20240712T222215

identyfier

<https://www.gov.pl/zagospodarowanieprzestrzenne/app/StrefaPlanistyczna/PL.ZIPPZP.9556/247401-POG/1POG-57SW/20240712T222215>

przestrzen nazw

PL.ZIPPZP.9556/247401-POG

lokalny id

1POG-57SW

wersja id

20240712T222215

początek wersji obiektu

2024-07-12T22:22:15

nazwa

strefa wielofunkcyjna z zabudową mieszkaniową wielorodzinną

oznaczenie

57SW

symbol

SW

obowiązuje od

2024-07-13

obowiązuje do

obecnie

status

w opracowaniu
<https://inspire.ec.europa.eu/codelist/ProcessStepGeneralValue/elaboration>

charakter ustalenia

ogólnie wiążące
<https://inspire.ec.europa.eu/codelist/RegulationNatureValue/generallyBinding>

profil podstawowy

teren zabudowy mieszkaniowej wielorodzinnej
teren usług
teren komunikacji
teren zieleni urządzonej
teren infrastruktury technicznej

profil dodatkowy

teren zieleni naturalnej
teren ogrodów działkowych
teren lasu
teren wód

maksymalna nadziemna intensywność zabudowy

2

maksymalny udział powierzchni zabudowy

70%

maksymalna wysokość zabudowy

25.0 m

minimalny udział powierzchni biologicznie czynnej

30%

geometria



plan

<https://www.gov.pl/zagospodarowanieprzestrzenne/app/AktPlanowaniaPrzestrzennego/PL.ZIPPZP.9556/247401-POG/1POG>

strefa planistyczna

PL.ZIPPZP.9556_247401-POG_1POG-57SN_20240712T222215

identyfier

<https://www.gov.pl/zagospodarowanieprzestrzenne/app/StrefaPlanistyczna/PL.ZIPPZP.9556/247401-POG/1POG-57SN/20240712T222215>

przestrzen nazw

PL.ZIPPZP.9556/247401-POG

lokalny id

1POG-57SN

wersja id

20240712T222215

początek wersji obiektu

2024-07-12T22:22:15

nazwa

strefa zieleni i rekreacji

oznaczenie

57SN

symbol

SN

obowiązuje od

2024-07-13

obowiązuje do

obecnie

status

w opracowaniu
<https://inspire.ec.europa.eu/codelist/ProcessStepGeneralValue/elaboration>

charakter ustalenia

ogólnie wiążące
<https://inspire.ec.europa.eu/codelist/RegulationNatureValue/generallyBinding>

profil podstawowy

teren zieleni urządzonej
teren plaży
teren wód
teren komunikacji
teren infrastruktury technicznej

profil dodatkowy

teren ogrodów działkowych
teren zieleni naturalnej

minimalny udział powierzchni biologicznie czynnej

50%

geometria



plan <https://www.gov.pl/zagospodarowanieprzestrzenne/app/AktPlanowaniaPrzestrzennego/PL.ZIPPZP.9556/247401-POG/1POG>

strefa planistyczna PL.ZIPPZP.9556_247401-POG_1POG-58SU_20240712T222215

identyfier <https://www.gov.pl/zagospodarowanieprzestrzenne/app/StrefaPlanistyczna/PL.ZIPPZP.9556/247401-POG/1POG-58SU/20240712T222215>

przestrzen nazw PL.ZIPPZP.9556/247401-POG

lokalny id 1POG-58SU

wersja id 20240712T222215

poczatek wersji obiektu 2024-07-12T22:22:15

nazwa strefa usługowa

oznaczenie 58SU

symbol SU

obowiazuje od 2024-07-13

obowiazuje do obecnie

status w opracowaniu
<https://inspire.ec.europa.eu/codelist/ProcessStepGeneralValue/elaboration>

charakter ustalenia ogólnie wiążące
<https://inspire.ec.europa.eu/codelist/RegulationNatureValue/generallyBinding>

profil podstawowy teren usług
teren komunikacji
teren zieleni urządzonej
teren infrastruktury technicznej

profil dodatkowy teren zieleni naturalnej
teren lasu
teren wód


maksymalna nadziemna intensywnosc zabudowy 2.5

maksymalny udzial powierzchni zabudowy 70%

maksymalna wysokosc zabudowy 30.0 m

minimalny udzial powierzchni biologicznie czynnej 15%

geometria



plan

<https://www.gov.pl/zagospodarowanieprzestrzenne/app/AktPlanowaniaPrzestrzennego/PL.ZIPPZP.9556/247401-POG/1POG>

strefa planistyczna

PL.ZIPPZP.9556_247401-POG_1POG-58SW_20240712T222215

identyfier

<https://www.gov.pl/zagospodarowanieprzestrzenne/app/StrefaPlanistyczna/PL.ZIPPZP.9556/247401-POG/1POG-58SW/20240712T222215>

przestrzen nazw

PL.ZIPPZP.9556/247401-POG

lokalny id

1POG-58SW

wersja id

20240712T222215

początek wersji obiektu

2024-07-12T22:22:15

nazwa

strefa wielofunkcyjna z zabudową mieszkaniową wielorodzinną

oznaczenie

58SW

symbol

SW

obowiązuje od

2024-07-13

obowiązuje do

obecnie

status

w opracowaniu
<https://inspire.ec.europa.eu/codelist/ProcessStepGeneralValue/elaboration>

charakter ustalenia

ogólnie wiążące
<https://inspire.ec.europa.eu/codelist/RegulationNatureValue/generallyBinding>

profil podstawowy

teren zabudowy mieszkaniowej wielorodzinnej
teren usług
teren komunikacji
teren zieleni urządzonej
teren infrastruktury technicznej

profil dodatkowy

teren zieleni naturalnej
teren ogrodów działkowych
teren lasu
teren wód

maksymalna nadziemna intensywnosc zabudowy

2.5

maksymalny udział powierzchni zabudowy

70%

maksymalna wysokosc zabudowy

20.0 m

minimalny udział powierzchni biologicznie czynnej

30%

geometria



plan

<https://www.gov.pl/zagospodarowanieprzestrzenne/app/AktPlanowaniaPrzestrzennego/PL.ZIPPZP.9556/247401-POG/1POG>

strefa planistyczna

PL.ZIPPZP.9556_247401-POG_1POG-58SN_20240712T222215

identyfier

<https://www.gov.pl/zagospodarowanieprzestrzenne/app/StrefaPlanistyczna/PL.ZIPPZP.9556/247401-POG/1POG-58SN/20240712T222215>

przestrzen nazw

PL.ZIPPZP.9556/247401-POG

lokalny id

1POG-58SN

wersja id

20240712T222215

początek wersji obiektu

2024-07-12T22:22:15

nazwa

strefa zieleni i rekreacji

oznaczenie

58SN

symbol

SN

obowiązuje od

2024-07-13

obowiązuje do

obecnie

status

w opracowaniu
<https://inspire.ec.europa.eu/codelist/ProcessStepGeneralValue/elaboration>

charakter ustalenia

ogólnie wiążące
<https://inspire.ec.europa.eu/codelist/RegulationNatureValue/generallyBinding>

profil podstawowy

teren zieleni urządzonej
teren plaży
teren wód
teren komunikacji
teren infrastruktury technicznej

profil dodatkowy

teren ogrodów działkowych
teren zieleni naturalnej

minimalny udział powierzchni biologicznie czynnej

50%

geometria



plan <https://www.gov.pl/zagospodarowanieprzestrzenne/app/AktPlanowaniaPrzestrzennego/PL.ZIPPZP.9556/247401-POG/1POG>

strefa planistyczna PL.ZIPPZP.9556_247401-POG_1POG-59SU_20240712T222215

identyfier <https://www.gov.pl/zagospodarowanieprzestrzenne/app/StrefaPlanistyczna/PL.ZIPPZP.9556/247401-POG/1POG-59SU/20240712T222215>

przestrzen nazw PL.ZIPPZP.9556/247401-POG

lokalny id 1POG-59SU

wersja id 20240712T222215

początek wersji obiektu 2024-07-12T22:22:15

nazwa strefa usługowa

oznaczenie 59SU

symbol SU

obowiązuje od 2024-07-13

obowiązuje do obecnie

status w opracowaniu
<https://inspire.ec.europa.eu/codelist/ProcessStepGeneralValue/elaboration>

charakter ustalenia ogólnie wiążące
<https://inspire.ec.europa.eu/codelist/RegulationNatureValue/generallyBinding>

profil podstawowy teren usług
teren komunikacji
teren zieleni urządzonej
teren infrastruktury technicznej

profil dodatkowy teren zieleni naturalnej
teren lasu
teren wód

maksymalna nadziemna intensywność zabudowy 3

maksymalny udział powierzchni zabudowy 60%

maksymalna wysokość zabudowy 25.0 m

minimalny udział powierzchni biologicznie czynnej 30%

geometria



plan

<https://www.gov.pl/zagospodarowanieprzestrzenne/app/AktPlanowaniaPrzestrzennego/PL.ZIPPZP.9556/247401-POG/1POG>

strefa planistyczna

PL.ZIPPZP.9556_247401-POG_1POG-59SW_20240712T222215

identyfier

<https://www.gov.pl/zagospodarowanieprzestrzenne/app/StrefaPlanistyczna/PL.ZIPPZP.9556/247401-POG/1POG-59SW/20240712T222215>

przestrzen nazw

PL.ZIPPZP.9556/247401-POG

lokalny id

1POG-59SW

wersja id

20240712T222215

początek wersji obiektu

2024-07-12T22:22:15

nazwa

strefa wielofunkcyjna z zabudową mieszkaniową wielorodzinną

oznaczenie

59SW

symbol

SW

obowiązuje od

2024-07-13

obowiązuje do

obecnie

status

w opracowaniu
<https://inspire.ec.europa.eu/codelist/ProcessStepGeneralValue/elaboration>

charakter ustalenia

ogólnie wiążące
<https://inspire.ec.europa.eu/codelist/RegulationNatureValue/generallyBinding>

profil podstawowy

teren zabudowy mieszkaniowej wielorodzinnej
teren usług
teren komunikacji
teren zieleni urządzonej
teren infrastruktury technicznej

profil dodatkowy

teren zieleni naturalnej
teren ogrodów działkowych
teren lasu
teren wód

maksymalna nadziemna intensywnosc zabudowy

2.5

maksymalny udział powierzchni zabudowy

60%

maksymalna wysokosc zabudowy

18.0 m

minimalny udział powierzchni biologicznie czynnej

30%

geometria



plan

<https://www.gov.pl/zagospodarowanieprzestrzenne/app/AktPlanowaniaPrzestrzennego/PL.ZIPPZP.9556/247401-POG/1POG>

strefa planistyczna

PL.ZIPPZP.9556_247401-POG_1POG-59SN_20240712T222215

identyfier

<https://www.gov.pl/zagospodarowanieprzestrzenne/app/StrefaPlanistyczna/PL.ZIPPZP.9556/247401-POG/1POG-59SN/20240712T222215>

przestrzen nazw

PL.ZIPPZP.9556/247401-POG

lokalny id

1POG-59SN

wersja id

20240712T222215

początek wersji obiektu

2024-07-12T22:22:15

nazwa

strefa zieleni i rekreacji

oznaczenie

59SN

symbol

SN

obowiązuje od

2024-07-13

obowiązuje do

obecnie

status

w opracowaniu
<https://inspire.ec.europa.eu/codelist/ProcessStepGeneralValue/elaboration>

charakter ustalenia

ogólnie wiążące
<https://inspire.ec.europa.eu/codelist/RegulationNatureValue/generallyBinding>

profil podstawowy

teren zieleni urządzonej
teren plaży
teren wód
teren komunikacji
teren infrastruktury technicznej

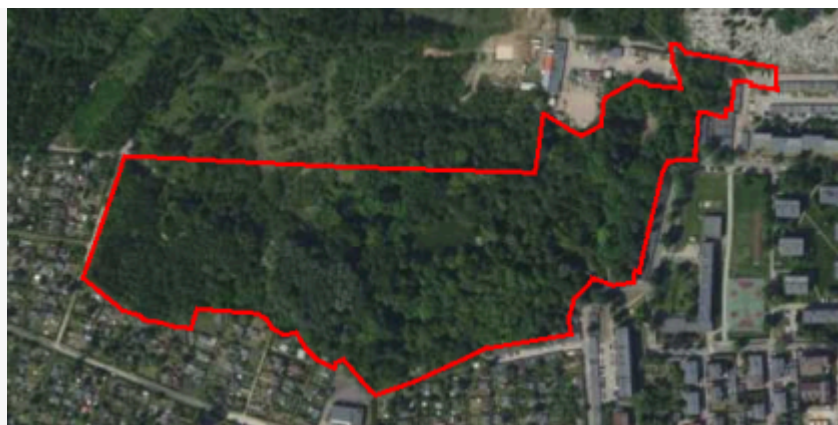
profil dodatkowy

teren usług sportu i rekreacji
teren usług kultury i rozrywki
teren zieleni naturalnej

minimalny udział powierzchni biologicznie czynnej

50%

geometria



plan <https://www.gov.pl/zagospodarowanieprzestrzenne/app/AktPlanowaniaPrzestrzennego/PL.ZIPPZP.9556/247401-POG/1POG>

strefa planistyczna PL.ZIPPZP.9556_247401-POG_1POG-60SU_20240712T222215

identyfier <https://www.gov.pl/zagospodarowanieprzestrzenne/app/StrefaPlanistyczna/PL.ZIPPZP.9556/247401-POG/1POG-60SU/20240712T222215>

przestrzen nazw PL.ZIPPZP.9556/247401-POG

lokalny id 1POG-60SU

wersja id 20240712T222215

początek wersji obiektu 2024-07-12T22:22:15

nazwa strefa usługowa

oznaczenie 60SU

symbol SU

obowiązuje od 2024-07-13

obowiązuje do obecnie

status w opracowaniu
<https://inspire.ec.europa.eu/codelist/ProcessStepGeneralValue/elaboration>

charakter ustalenia ogólnie wiążące
<https://inspire.ec.europa.eu/codelist/RegulationNatureValue/generallyBinding>

profil podstawowy teren usług
teren komunikacji
teren zieleni urządzonej
teren infrastruktury technicznej

profil dodatkowy teren zieleni naturalnej
teren lasu
teren wód

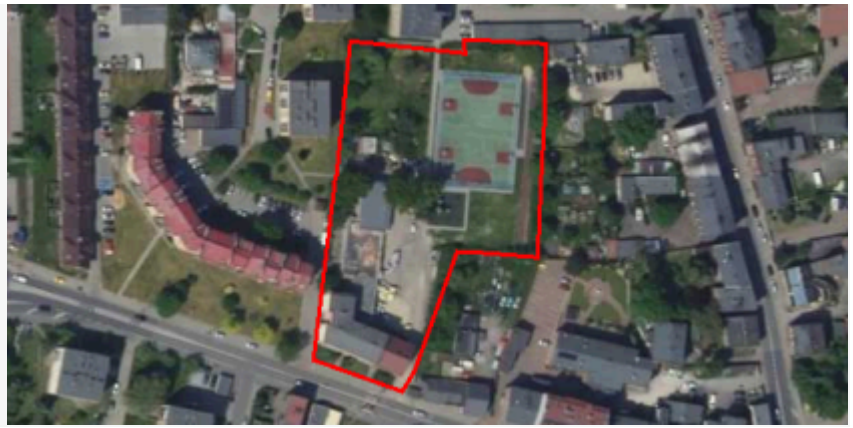
maksymalna nadziemna intensywność zabudowy 3

maksymalny udział powierzchni zabudowy 60%

maksymalna wysokość zabudowy 25.0 m

minimalny udział powierzchni biologicznie czynnej 30%

geometria



plan <https://www.gov.pl/zagospodarowanieprzestrzenne/app/AktPlanowaniaPrzestrzennego/PL.ZIPPZP.9556/247401-POG/1POG>

strefa planistyczna PL.ZIPPZP.9556_247401-POG_1POG-60SW_20240712T222215

identyfier <https://www.gov.pl/zagospodarowanieprzestrzenne/app/StrefaPlanistyczna/PL.ZIPPZP.9556/247401-POG/1POG-60SW/20240712T222215>

przestrzen nazw PL.ZIPPZP.9556/247401-POG

lokalny id 1POG-60SW

wersja id 20240712T222215

początek wersji obiektu 2024-07-12T22:22:15

nazwa strefa wielofunkcyjna z zabudową mieszkaniową wielorodzinną

oznaczenie 60SW

symbol SW

obowiązuje od 2024-07-13

obowiązuje do obecnie

status w opracowaniu
<https://inspire.ec.europa.eu/codelist/ProcessStepGeneralValue/elaboration>

charakter ustalenia ogólnie wiążące
<https://inspire.ec.europa.eu/codelist/RegulationNatureValue/generallyBinding>

profil podstawowy teren zabudowy mieszkaniowej wielorodzinnej
teren usług
teren komunikacji
teren zieleni urządzonej
teren infrastruktury technicznej

profil dodatkowy teren zabudowy mieszkaniowej jednorodzinnej
teren zieleni naturalnej
teren ogrodów działkowych
teren lasu
teren wód

maksymalna nadziemna intensywność zabudowy 3

maksymalny udział powierzchni zabudowy 70%

maksymalna wysokość zabudowy 20.0 m

minimalny udział powierzchni

biologicznie czynnej 30%

geometria



plan

<https://www.gov.pl/zagospodarowanieprzestrzenne/app/AktPlanowaniaPrzestrzennego/PL.ZIPPZP.9556/247401-POG/1POG>

strefa planistyczna

PL.ZIPPZP.9556_247401-POG_1POG-60SN_20240712T222215

identyfier

<https://www.gov.pl/zagospodarowanieprzestrzenne/app/StrefaPlanistyczna/PL.ZIPPZP.9556/247401-POG/1POG-60SN/20240712T222215>

przestrzen nazw

PL.ZIPPZP.9556/247401-POG

lokalny id

1POG-60SN

wersja id

20240712T222215

początek wersji obiektu

2024-07-12T22:22:15

nazwa

strefa zieleni i rekreacji

oznaczenie

60SN

symbol

SN

obowiązuje od

2024-07-13

obowiązuje do

obecnie

status

w opracowaniu
<https://inspire.ec.europa.eu/codelist/ProcessStepGeneralValue/elaboration>

charakter ustalenia

ogólnie wiążące
<https://inspire.ec.europa.eu/codelist/RegulationNatureValue/generallyBinding>

profil podstawowy

teren zieleni urządzonej
teren plaży
teren wód
teren komunikacji
teren infrastruktury technicznej

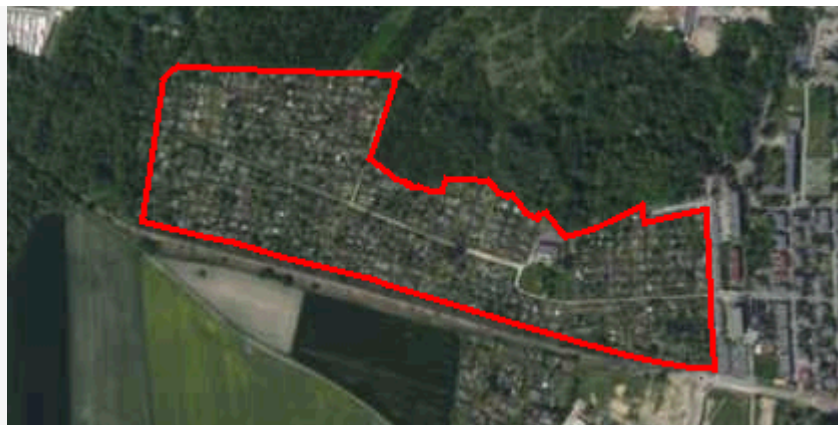
profil dodatkowy

teren ogrodów działkowych
teren zieleni naturalnej

minimalny udział powierzchni biologicznie czynnej

50%

geometria



plan <https://www.gov.pl/zagospodarowanieprzestrzenne/app/AktPlanowaniaPrzestrzennego/PL.ZIPPZP.9556/247401-POG/1POG>

strefa planistyczna PL.ZIPPZP.9556_247401-POG_1POG-61SU_20240712T222215

identyfier <https://www.gov.pl/zagospodarowanieprzestrzenne/app/StrefaPlanistyczna/PL.ZIPPZP.9556/247401-POG/1POG-61SU/20240712T222215>

przestrzen nazw PL.ZIPPZP.9556/247401-POG

lokalny id 1POG-61SU

wersja id 20240712T222215

początek wersji obiektu 2024-07-12T22:22:15

nazwa strefa usługowa

oznaczenie 61SU

symbol SU

obowiązuje od 2024-07-13

obowiązuje do obecnie

status w opracowaniu
<https://inspire.ec.europa.eu/codelist/ProcessStepGeneralValue/elaboration>

charakter ustalenia ogólnie wiążące
<https://inspire.ec.europa.eu/codelist/RegulationNatureValue/generallyBinding>

profil podstawowy teren usług
teren komunikacji
teren zieleni urządzonej
teren infrastruktury technicznej

profil dodatkowy teren zieleni naturalnej
teren lasu
teren wód

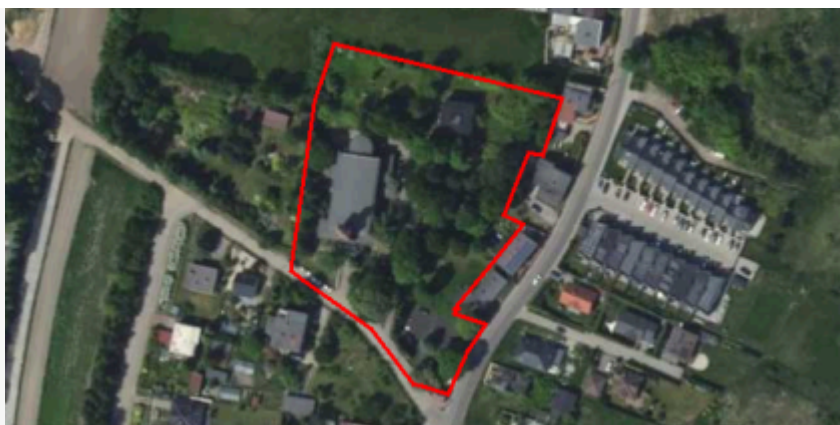
maksymalna nadziemna intensywność zabudowy 1

maksymalny udział powierzchni zabudowy 60%

maksymalna wysokość zabudowy 30.0 m

minimalny udział powierzchni biologicznie czynnej 30%

geometria



plan

<https://www.gov.pl/zagospodarowanieprzestrzenne/app/AktPlanowaniaPrzestrzennego/PL.ZIPPZP.9556/247401-POG/1POG>

strefa planistyczna

PL.ZIPPZP.9556_247401-POG_1POG-61SN_20240712T222215

identyfier

<https://www.gov.pl/zagospodarowanieprzestrzenne/app/StrefaPlanistyczna/PL.ZIPPZP.9556/247401-POG/1POG-61SN/20240712T222215>

przestrzen nazw

PL.ZIPPZP.9556/247401-POG

lokalny id

1POG-61SN

wersja id

20240712T222215

początek wersji obiektu

2024-07-12T22:22:15

nazwa

strefa zieleni i rekreacji

oznaczenie

61SN

symbol

SN

obowiązuje od

2024-07-13

obowiązuje do

obecnie

status

w opracowaniu
<https://inspire.ec.europa.eu/codelist/ProcessStepGeneralValue/elaboration>

charakter ustalenia

ogólnie wiążące
<https://inspire.ec.europa.eu/codelist/RegulationNatureValue/generallyBinding>

profil podstawowy

teren zieleni urządzonej
teren plaży
teren wód
teren komunikacji
teren infrastruktury technicznej

profil dodatkowy

teren ogrodów działkowych
teren zieleni naturalnej

minimalny udział powierzchni biologicznie czynnej

50%

geometria



plan

<https://www.gov.pl/zagospodarowanieprzestrzenne/app/AktPlanowaniaPrzestrzennego/PL.ZIPPZP.9556/247401-POG/1POG>

strefa planistyczna

PL.ZIPPZP.9556_247401-POG_1POG-61SW_20240712T222215

identyfier

<https://www.gov.pl/zagospodarowanieprzestrzenne/app/StrefaPlanistyczna/PL.ZIPPZP.9556/247401-POG/1POG-61SW/20240712T222215>

przestrzen nazw

PL.ZIPPZP.9556/247401-POG

lokalny id

1POG-61SW

wersja id

20240712T222215

początek wersji obiektu

2024-07-12T22:22:15

nazwa

strefa wielofunkcyjna z zabudową mieszkaniową wielorodzinną

oznaczenie

61SW

symbol

SW

obowiązuje od

2024-07-13

obowiązuje do

obecnie

status

w opracowaniu
<https://inspire.ec.europa.eu/codelist/ProcessStepGeneralValue/elaboration>

charakter ustalenia

ogólnie wiążące
<https://inspire.ec.europa.eu/codelist/RegulationNatureValue/generallyBinding>

profil podstawowy

teren zabudowy mieszkaniowej wielorodzinnej
teren usług
teren komunikacji
teren zieleni urządzonej
teren infrastruktury technicznej

profil dodatkowy

teren zieleni naturalnej
teren ogrodów działkowych
teren lasu
teren wód

maksymalna nadziemna intensywnosc zabudowy

3

maksymalny udział powierzchni zabudowy

70%

maksymalna wysokosc zabudowy

40.0 m

minimalny udział powierzchni biologicznie czynnej

25%

geometria



plan

<https://www.gov.pl/zagospodarowanieprzestrzenne/app/AktPlanowaniaPrzestrzennego/PL.ZIPPZP.9556/247401-POG/1POG>

strefa planistyczna

PL.ZIPPZP.9556_247401-POG_1POG-62SU_20240712T222215

identyfier

<https://www.gov.pl/zagospodarowanieprzestrzenne/app/StrefaPlanistyczna/PL.ZIPPZP.9556/247401-POG/1POG-62SU/20240712T222215>

przestrzen nazw

PL.ZIPPZP.9556/247401-POG

lokalny id

1POG-62SU

wersja id

20240712T222215

początek wersji obiektu

2024-07-12T22:22:15

nazwa

strefa usługowa

oznaczenie

62SU

symbol

SU

obowiązuje od

2024-07-13

obowiązuje do

obecnie

status

w opracowaniu
<https://inspire.ec.europa.eu/codelist/ProcessStepGeneralValue/elaboration>

charakter ustalenia

ogólnie wiążące
<https://inspire.ec.europa.eu/codelist/RegulationNatureValue/generallyBinding>

profil podstawowy

teren usług
teren komunikacji
teren zieleni urządzonej
teren infrastruktury technicznej

profil dodatkowy

teren zieleni naturalnej
teren lasu
teren wód

maksymalna nadziemna intensywność zabudowy

1

maksymalny udział powierzchni zabudowy

50%

maksymalna wysokość zabudowy

12.0 m

minimalny udział powierzchni biologicznie czynnej

30%

geometria



plan <https://www.gov.pl/zagospodarowanieprzestrzenne/app/AktPlanowaniaPrzestrzennego/PL.ZIPPZP.9556/247401-POG/1POG>

strefa planistyczna PL.ZIPPZP.9556_247401-POG_1POG-62SW_20240712T222215

identyfier <https://www.gov.pl/zagospodarowanieprzestrzenne/app/StrefaPlanistyczna/PL.ZIPPZP.9556/247401-POG/1POG-62SW/20240712T222215>

przestrzen nazw PL.ZIPPZP.9556/247401-POG

lokalny id 1POG-62SW

wersja id 20240712T222215

początek wersji obiektu 2024-07-12T22:22:15

nazwa strefa wielofunkcyjna z zabudową mieszkaniową wielorodzinną

oznaczenie 62SW

symbol SW

obowiązuje od 2024-07-13

obowiązuje do obecnie

status w opracowaniu
<https://inspire.ec.europa.eu/codelist/ProcessStepGeneralValue/elaboration>

charakter ustalenia ogólnie wiążące
<https://inspire.ec.europa.eu/codelist/RegulationNatureValue/generallyBinding>

profil podstawowy teren zabudowy mieszkaniowej wielorodzinnej
teren usług
teren komunikacji
teren zieleni urządzonej
teren infrastruktury technicznej

profil dodatkowy teren zieleni naturalnej
teren ogrodów działkowych
teren lasu
teren wód

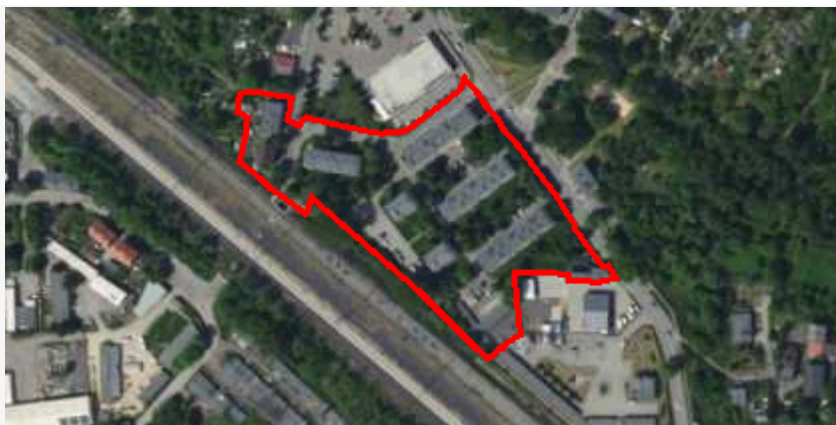
maksymalna nadziemna intensywność zabudowy 3

maksymalny udział powierzchni zabudowy 70%

maksymalna wysokość zabudowy 30.0 m

minimalny udział powierzchni biologicznie czynnej 30%

geometria



plan

<https://www.gov.pl/zagospodarowanieprzestrzenne/app/AktPlanowaniaPrzestrzennego/PL.ZIPPZP.9556/247401-POG/1POG>

strefa planistyczna

PL.ZIPPZP.9556_247401-POG_1POG-62SN_20240712T222215

identyfier

<https://www.gov.pl/zagospodarowanieprzestrzenne/app/StrefaPlanistyczna/PL.ZIPPZP.9556/247401-POG/1POG-62SN/20240712T222215>

przestrzen nazw

PL.ZIPPZP.9556/247401-POG

lokalny id

1POG-62SN

wersja id

20240712T222215

początek wersji obiektu

2024-07-12T22:22:15

nazwa

strefa zieleni i rekreacji

oznaczenie

62SN

symbol

SN

obowiązuje od

2024-07-13

obowiązuje do

obecnie

status

w opracowaniu
<https://inspire.ec.europa.eu/codelist/ProcessStepGeneralValue/elaboration>

charakter ustalenia

ogólnie wiążące
<https://inspire.ec.europa.eu/codelist/RegulationNatureValue/generallyBinding>

profil podstawowy

teren zieleni urządzonej
teren plaży
teren wód
teren komunikacji
teren infrastruktury technicznej

profil dodatkowy

teren ogrodów działkowych
teren zieleni naturalnej

minimalny udział powierzchni biologicznie czynnej

50%

geometria



plan <https://www.gov.pl/zagospodarowanieprzestrzenne/app/AktPlanowaniaPrzestrzennego/PL.ZIPPZP.9556/247401-POG/1POG>

strefa planistyczna PL.ZIPPZP.9556_247401-POG_1POG-63SU_20240712T222215

identyfier <https://www.gov.pl/zagospodarowanieprzestrzenne/app/StrefaPlanistyczna/PL.ZIPPZP.9556/247401-POG/1POG-63SU/20240712T222215>

przestrzen nazw PL.ZIPPZP.9556/247401-POG

lokalny id 1POG-63SU

wersja id 20240712T222215

początek wersji obiektu 2024-07-12T22:22:15

nazwa strefa usługowa

oznaczenie 63SU

symbol SU

obowiązuje od 2024-07-13

obowiązuje do obecnie

status w opracowaniu
<https://inspire.ec.europa.eu/codelist/ProcessStepGeneralValue/elaboration>

charakter ustalenia ogólnie wiążące
<https://inspire.ec.europa.eu/codelist/RegulationNatureValue/generallyBinding>

profil podstawowy teren usług
teren komunikacji
teren zieleni urządzonej
teren infrastruktury technicznej

profil dodatkowy teren zieleni naturalnej
teren lasu
teren wód

maksymalna nadziemna intensywność zabudowy 3

maksymalny udział powierzchni zabudowy 70%

maksymalna wysokość zabudowy 25.0 m

minimalny udział powierzchni biologicznie czynnej 15%

geometria



plan

<https://www.gov.pl/zagospodarowanieprzestrzenne/app/AktPlanowaniaPrzestrzennego/PL.ZIPPZP.9556/247401-POG/1POG>

strefa planistyczna

PL.ZIPPZP.9556_247401-POG_1POG-63SN_20240712T222215

identyfier

<https://www.gov.pl/zagospodarowanieprzestrzenne/app/StrefaPlanistyczna/PL.ZIPPZP.9556/247401-POG/1POG-63SN/20240712T222215>

przestrzen nazw

PL.ZIPPZP.9556/247401-POG

lokalny id

1POG-63SN

wersja id

20240712T222215

początek wersji obiektu

2024-07-12T22:22:15

nazwa

strefa zieleni i rekreacji

oznaczenie

63SN

symbol

SN

obowiązuje od

2024-07-13

obowiązuje do

obecnie

status

w opracowaniu
<https://inspire.ec.europa.eu/codelist/ProcessStepGeneralValue/elaboration>

charakter ustalenia

ogólnie wiążące
<https://inspire.ec.europa.eu/codelist/RegulationNatureValue/generallyBinding>

profil podstawowy

teren zieleni urządzonej
teren plaży
teren wód
teren komunikacji
teren infrastruktury technicznej

profil dodatkowy

teren ogrodów działkowych
teren zieleni naturalnej

minimalny udział powierzchni biologicznie czynnej

50%

geometria



plan <https://www.gov.pl/zagospodarowanieprzestrzenne/app/AktPlanowaniaPrzestrzennego/PL.ZIPPZP.9556/247401-POG/1POG>

strefa planistyczna PL.ZIPPZP.9556_247401-POG_1POG-63SW_20240712T222215

identyfier <https://www.gov.pl/zagospodarowanieprzestrzenne/app/StrefaPlanistyczna/PL.ZIPPZP.9556/247401-POG/1POG-63SW/20240712T222215>

przestrzen nazw PL.ZIPPZP.9556/247401-POG

lokalny id 1POG-63SW

wersja id 20240712T222215

początek wersji obiektu 2024-07-12T22:22:15

nazwa strefa wielofunkcyjna z zabudową mieszkaniową wielorodzinną

oznaczenie 63SW

symbol SW

obowiązuje od 2024-07-13

obowiązuje do obecnie

status w opracowaniu
<https://inspire.ec.europa.eu/codelist/ProcessStepGeneralValue/elaboration>

charakter ustalenia ogólnie wiążące
<https://inspire.ec.europa.eu/codelist/RegulationNatureValue/generallyBinding>

profil podstawowy teren zabudowy mieszkaniowej wielorodzinnej
teren usług
teren komunikacji
teren zieleni urządzonej
teren infrastruktury technicznej

profil dodatkowy teren zieleni naturalnej
teren ogrodów działkowych
teren lasu
teren wód

maksymalna nadziemna intensywność zabudowy 3

maksymalny udział powierzchni zabudowy 70%

maksymalna wysokość zabudowy 40.0 m

minimalny udział powierzchni biologicznie czynnej 25%

geometria



plan

<https://www.gov.pl/zagospodarowanieprzestrzenne/app/AktPlanowaniaPrzestrzennego/PL.ZIPPZP.9556/247401-POG/1POG>

strefa planistyczna

PL.ZIPPZP.9556_247401-POG_1POG-64SU_20240712T222215

identyfier

<https://www.gov.pl/zagospodarowanieprzestrzenne/app/StrefaPlanistyczna/PL.ZIPPZP.9556/247401-POG/1POG-64SU/20240712T222215>

przestrzen nazw

PL.ZIPPZP.9556/247401-POG

lokalny id

1POG-64SU

wersja id

20240712T222215

początek wersji obiektu

2024-07-12T22:22:15

nazwa

strefa usługowa

oznaczenie

64SU

symbol

SU

obowiązuje od

2024-07-13

obowiązuje do

obecnie

status

w opracowaniu
<https://inspire.ec.europa.eu/codelist/ProcessStepGeneralValue/elaboration>

charakter ustalenia

ogólnie wiążące
<https://inspire.ec.europa.eu/codelist/RegulationNatureValue/generallyBinding>

profil podstawowy

teren usług
teren komunikacji
teren zieleni urządzonej
teren infrastruktury technicznej

profil dodatkowy

teren zieleni naturalnej
teren lasu
teren wód

maksymalna nadziemna intensywność zabudowy

3

maksymalny udział powierzchni zabudowy

60%

maksymalna wysokość zabudowy

25.0 m

minimalny udział powierzchni biologicznie czynnej

30%

geometria



plan <https://www.gov.pl/zagospodarowanieprzestrzenne/app/AktPlanowaniaPrzestrzennego/PL.ZIPPZP.9556/247401-POG/1POG>

strefa planistyczna PL.ZIPPZP.9556_247401-POG_1POG-64SN_20240712T222215

identyfier <https://www.gov.pl/zagospodarowanieprzestrzenne/app/StrefaPlanistyczna/PL.ZIPPZP.9556/247401-POG/1POG-64SN/20240712T222215>

przestrzen nazw PL.ZIPPZP.9556/247401-POG

lokalny id 1POG-64SN

wersja id 20240712T222215

poczatek wersji obiektu 2024-07-12T22:22:15

nazwa strefa zieleni i rekreacji

oznaczenie 64SN

symbol SN

obowiazuje od 2024-07-13

obowiazuje do obecnie

status w opracowaniu
<https://inspire.ec.europa.eu/codelist/ProcessStepGeneralValue/elaboration>

charakter ustalenia ogólnie wiążące
<https://inspire.ec.europa.eu/codelist/RegulationNatureValue/generallyBinding>

profil podstawowy teren zieleni urządzonej
teren plaży
teren wód
teren komunikacji
teren infrastruktury technicznej

profil dodatkowy teren ogrodów działkowych
teren zieleni naturalnej

minimalny udział powierzchni biologicznie czynnej 50%

geometria



plan <https://www.gov.pl/zagospodarowanieprzestrzenne/app/AktPlanowaniaPrzestrzennego/PL.ZIPPZP.9556/247401-POG/1POG>

strefa planistyczna PL.ZIPPZP.9556_247401-POG_1POG-64SW_20240712T222215

identyfier <https://www.gov.pl/zagospodarowanieprzestrzenne/app/StrefaPlanistyczna/PL.ZIPPZP.9556/247401-POG/1POG-64SW/20240712T222215>

przestrzen nazw PL.ZIPPZP.9556/247401-POG

lokalny id 1POG-64SW

wersja id 20240712T222215

początek wersji obiektu 2024-07-12T22:22:15

nazwa strefa wielofunkcyjna z zabudową mieszkaniową wielorodzinną

oznaczenie 64SW

symbol SW

obowiązuje od 2024-07-13

obowiązuje do obecnie

status w opracowaniu
<https://inspire.ec.europa.eu/codelist/ProcessStepGeneralValue/elaboration>

charakter ustalenia ogólnie wiążące
<https://inspire.ec.europa.eu/codelist/RegulationNatureValue/generallyBinding>

profil podstawowy teren zabudowy mieszkaniowej wielorodzinnej
teren usług
teren komunikacji
teren zieleni urządzonej
teren infrastruktury technicznej

profil dodatkowy teren zabudowy mieszkaniowej jednorodzinnej
teren zieleni naturalnej
teren ogrodów działkowych
teren lasu
teren wód

maksymalna nadziemna intensywnosc zabudowy 3

maksymalny udział powierzchni zabudowy 70%

maksymalna wysokosc zabudowy 20.0 m

minimalny udział powierzchni

biologicznie czynnej 25%

geometria



plan <https://www.gov.pl/zagospodarowanieprzestrzenne/app/AktPlanowaniaPrzestrzennego/PL.ZIPPZP.9556/247401-POG/1POG>

strefa planistyczna PL.ZIPPZP.9556_247401-POG_1POG-65SW_20240712T222215

identyfier <https://www.gov.pl/zagospodarowanieprzestrzenne/app/StrefaPlanistyczna/PL.ZIPPZP.9556/247401-POG/1POG-65SW/20240712T222215>

przestrzen nazw PL.ZIPPZP.9556/247401-POG

lokalny id 1POG-65SW

wersja id 20240712T222215

początek wersji obiektu 2024-07-12T22:22:15

nazwa strefa wielofunkcyjna z zabudową mieszkaniową wielorodzinną

oznaczenie 65SW

symbol SW

obowiązuje od 2024-07-13

obowiązuje do obecnie

status w opracowaniu
<https://inspire.ec.europa.eu/codelist/ProcessStepGeneralValue/elaboration>

charakter ustalenia ogólnie wiążące
<https://inspire.ec.europa.eu/codelist/RegulationNatureValue/generallyBinding>

profil podstawowy teren zabudowy mieszkaniowej wielorodzinnej
teren usług
teren komunikacji
teren zieleni urządzonej
teren infrastruktury technicznej

profil dodatkowy teren zieleni naturalnej
teren ogrodów działkowych
teren lasu
teren wód


maksymalna nadziemna intensywnosc zabudowy 2

maksymalny udział powierzchni zabudowy 70%

maksymalna wysokosc zabudowy 20.0 m

minimalny udział powierzchni biologicznie czynnej 30%

geometria



plan <https://www.gov.pl/zagospodarowanieprzestrzenne/app/AktPlanowaniaPrzestrzennego/PL.ZIPPZP.9556/247401-POG/1POG>

strefa planistyczna PL.ZIPPZP.9556_247401-POG_1POG-65SU_20240712T222215

identyfier <https://www.gov.pl/zagospodarowanieprzestrzenne/app/StrefaPlanistyczna/PL.ZIPPZP.9556/247401-POG/1POG-65SU/20240712T222215>

przestrzen nazw PL.ZIPPZP.9556/247401-POG

lokalny id 1POG-65SU

wersja id 20240712T222215

początek wersji obiektu 2024-07-12T22:22:15

nazwa strefa usługowa

oznaczenie 65SU

symbol SU

obowiązuje od 2024-07-13

obowiązuje do obecnie

status w opracowaniu
<https://inspire.ec.europa.eu/codelist/ProcessStepGeneralValue/elaboration>

charakter ustalenia ogólnie wiążące
<https://inspire.ec.europa.eu/codelist/RegulationNatureValue/generallyBinding>

profil podstawowy teren usług
teren komunikacji
teren zieleni urządzonej
teren infrastruktury technicznej

profil dodatkowy teren składów i magazynów
teren zieleni naturalnej
teren lasu
teren wód

maksymalna nadziemna intensywność zabudowy 3

maksymalny udział powierzchni zabudowy 70%

maksymalna wysokość zabudowy 25.0 m

minimalny udział powierzchni biologicznie czynnej 30%

geometria



plan <https://www.gov.pl/zagospodarowanieprzestrzenne/app/AktPlanowaniaPrzestrzennego/PL.ZIPPZP.9556/247401-POG/1POG>

strefa planistyczna PL.ZIPPZP.9556_247401-POG_1POG-65SN_20240712T222215

identyfier <https://www.gov.pl/zagospodarowanieprzestrzenne/app/StrefaPlanistyczna/PL.ZIPPZP.9556/247401-POG/1POG-65SN/20240712T222215>

przestrzen nazw PL.ZIPPZP.9556/247401-POG

lokalny id 1POG-65SN

wersja id 20240712T222215

początek wersji obiektu 2024-07-12T22:22:15

nazwa strefa zieleni i rekreacji

oznaczenie 65SN

symbol SN

obowiązuje od 2024-07-13

obowiązuje do obecnie

status w opracowaniu
<https://inspire.ec.europa.eu/codelist/ProcessStepGeneralValue/elaboration>

charakter ustalenia ogólnie wiążące
<https://inspire.ec.europa.eu/codelist/RegulationNatureValue/generallyBinding>

profil podstawowy teren zieleni urządzonej
teren plaży
teren wód
teren komunikacji
teren infrastruktury technicznej

profil dodatkowy teren ogrodów działkowych
teren zieleni naturalnej

minimalny udział powierzchni biologicznie czynnej 50%

geometria



plan <https://www.gov.pl/zagospodarowanieprzestrzenne/app/AktPlanowaniaPrzestrzennego/PL.ZIPPZP.9556/247401-POG/1POG>

strefa planistyczna PL.ZIPPZP.9556_247401-POG_1POG-66SU_20240712T222215

identyfier <https://www.gov.pl/zagospodarowanieprzestrzenne/app/StrefaPlanistyczna/PL.ZIPPZP.9556/247401-POG/1POG-66SU/20240712T222215>

przestrzen nazw PL.ZIPPZP.9556/247401-POG

lokalny id 1POG-66SU

wersja id 20240712T222215

poczatek wersji obiektu 2024-07-12T22:22:15

nazwa strefa usługowa

oznaczenie 66SU

symbol SU

obowiazuje od 2024-07-13

obowiazuje do obecnie

status w opracowaniu
<https://inspire.ec.europa.eu/codelist/ProcessStepGeneralValue/elaboration>

charakter ustalenia ogólnie wiążące
<https://inspire.ec.europa.eu/codelist/RegulationNatureValue/generallyBinding>

profil podstawowy teren usług
teren komunikacji
teren zieleni urządzonej
teren infrastruktury technicznej

profil dodatkowy teren składów i magazynów
teren zieleni naturalnej
teren lasu
teren wód

maksymalna nadziemna intensywnosc zabudowy 2

maksymalny udzial powierzchni zabudowy 60%

maksymalna wysokosc zabudowy 25.0 m

minimalny udzial powierzchni biologicznie czynnej 30%

geometria



plan

<https://www.gov.pl/zagospodarowanieprzestrzenne/app/AktPlanowaniaPrzestrzennego/PL.ZIPPZP.9556/247401-POG/1POG>

strefa planistyczna

PL.ZIPPZP.9556_247401-POG_1POG-66SN_20240712T222215

identyfier

<https://www.gov.pl/zagospodarowanieprzestrzenne/app/StrefaPlanistyczna/PL.ZIPPZP.9556/247401-POG/1POG-66SN/20240712T222215>

przestrzen nazw

PL.ZIPPZP.9556/247401-POG

lokalny id

1POG-66SN

wersja id

20240712T222215

poczatek wersji obiektu

2024-07-12T22:22:15

nazwa

strefa zieleni i rekreacji

oznaczenie

66SN

symbol

SN

obowiazuje od

2024-07-13

obowiazuje do

obecnie

status

w opracowaniu
<https://inspire.ec.europa.eu/codelist/ProcessStepGeneralValue/elaboration>

charakter ustalenia

ogólnie wiążące
<https://inspire.ec.europa.eu/codelist/RegulationNatureValue/generallyBinding>

profil podstawowy

teren zieleni urządzonej
teren plaży
teren wód
teren komunikacji
teren infrastruktury technicznej

profil dodatkowy

teren ogrodów działkowych
teren zieleni naturalnej

minimalny udział powierzchni biologicznie czynnej

50%

geometria



plan <https://www.gov.pl/zagospodarowanieprzestrzenne/app/AktPlanowaniaPrzestrzennego/PL.ZIPPZP.9556/247401-POG/1POG>

strefa planistyczna PL.ZIPPZP.9556_247401-POG_1POG-66SW_20240712T222215

identyfier <https://www.gov.pl/zagospodarowanieprzestrzenne/app/StrefaPlanistyczna/PL.ZIPPZP.9556/247401-POG/1POG-66SW/20240712T222215>

przestrzen nazw PL.ZIPPZP.9556/247401-POG

lokalny id 1POG-66SW

wersja id 20240712T222215

początek wersji obiektu 2024-07-12T22:22:15

nazwa strefa wielofunkcyjna z zabudową mieszkaniową wielorodzinną

oznaczenie 66SW

symbol SW

obowiązuje od 2024-07-13

obowiązuje do obecnie

status w opracowaniu
<https://inspire.ec.europa.eu/codelist/ProcessStepGeneralValue/elaboration>

charakter ustalenia ogólnie wiążące
<https://inspire.ec.europa.eu/codelist/RegulationNatureValue/generallyBinding>

profil podstawowy teren zabudowy mieszkaniowej wielorodzinnej
teren usług
teren komunikacji
teren zieleni urządzonej
teren infrastruktury technicznej

profil dodatkowy teren zabudowy mieszkaniowej jednorodzinnej
teren zieleni naturalnej
teren ogrodów działkowych
teren lasu
teren wód

maksymalna nadziemna intensywnosc zabudowy 2

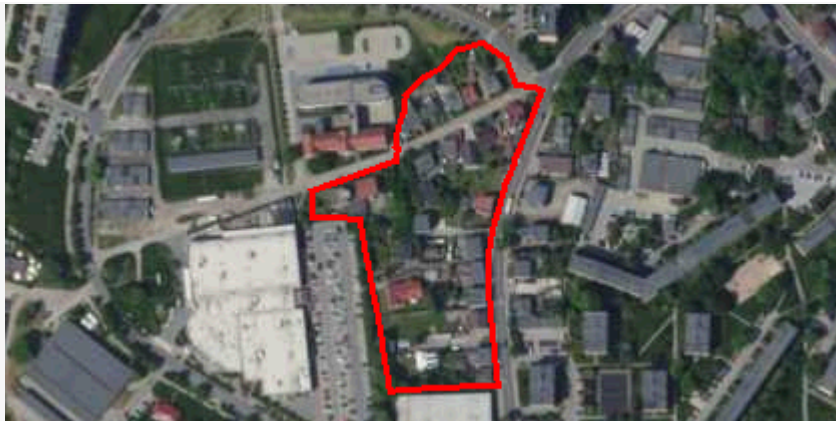
maksymalny udział powierzchni zabudowy 70%

maksymalna wysokosc zabudowy 20.0 m

minimalny udział powierzchni

biologicznie czynnej 30%

geometria



plan

<https://www.gov.pl/zagospodarowanieprzestrzenne/app/AktPlanowaniaPrzestrzennego/PL.ZIPPZP.9556/247401-POG/1POG>

strefa planistyczna

PL.ZIPPZP.9556_247401-POG_1POG-67SN_20240712T222215

identyfier

<https://www.gov.pl/zagospodarowanieprzestrzenne/app/StrefaPlanistyczna/PL.ZIPPZP.9556/247401-POG/1POG-67SN/20240712T222215>

przestrzen nazw

PL.ZIPPZP.9556/247401-POG

lokalny id

1POG-67SN

wersja id

20240712T222215

początek wersji obiektu

2024-07-12T22:22:15

nazwa

strefa zieleni i rekreacji

oznaczenie

67SN

symbol

SN

obowiązuje od

2024-07-13

obowiązuje do

obecnie

status

w opracowaniu
<https://inspire.ec.europa.eu/codelist/ProcessStepGeneralValue/elaboration>

charakter ustalenia

ogólnie wiążące
<https://inspire.ec.europa.eu/codelist/RegulationNatureValue/generallyBinding>

profil podstawowy

teren zieleni urządzonej
teren plaży
teren wód
teren komunikacji
teren infrastruktury technicznej

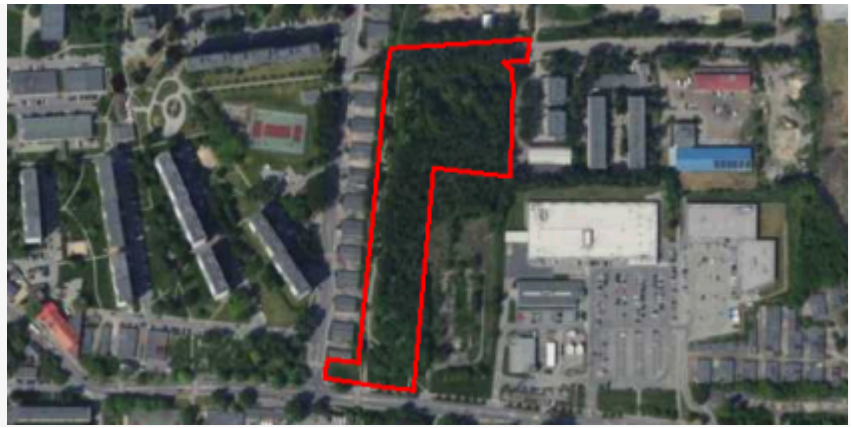
profil dodatkowy

teren ogrodów działkowych
teren zieleni naturalnej

minimalny udział powierzchni biologicznie czynnej

50%

geometria



plan <https://www.gov.pl/zagospodarowanieprzestrzenne/app/AktPlanowaniaPrzestrzennego/PL.ZIPPZP.9556/247401-POG/1POG>

strefa planistyczna PL.ZIPPZP.9556_247401-POG_1POG-67SU_20240712T222215

identyfier <https://www.gov.pl/zagospodarowanieprzestrzenne/app/StrefaPlanistyczna/PL.ZIPPZP.9556/247401-POG/1POG-67SU/20240712T222215>

przestrzen nazw PL.ZIPPZP.9556/247401-POG

lokalny id 1POG-67SU

wersja id 20240712T222215

początek wersji obiektu 2024-07-12T22:22:15

nazwa strefa usługowa

oznaczenie 67SU

symbol SU

obowiązuje od 2024-07-13

obowiązuje do obecnie

status w opracowaniu
<https://inspire.ec.europa.eu/codelist/ProcessStepGeneralValue/elaboration>

charakter ustalenia ogólnie wiążące
<https://inspire.ec.europa.eu/codelist/RegulationNatureValue/generallyBinding>

profil podstawowy teren usług
teren komunikacji
teren zieleni urządzonej
teren infrastruktury technicznej

profil dodatkowy teren zieleni naturalnej
teren lasu
teren wód

maksymalna nadziemna intensywność zabudowy 3

maksymalny udział powierzchni zabudowy 70%

maksymalna wysokość zabudowy 25.0 m

minimalny udział powierzchni biologicznie czynnej 15%

geometria



plan

<https://www.gov.pl/zagospodarowanieprzestrzenne/app/AktPlanowaniaPrzestrzennego/PL.ZIPPZP.9556/247401-POG/1POG>

strefa planistyczna

PL.ZIPPZP.9556_247401-POG_1POG-67SW_20240712T222215

identyfier

<https://www.gov.pl/zagospodarowanieprzestrzenne/app/StrefaPlanistyczna/PL.ZIPPZP.9556/247401-POG/1POG-67SW/20240712T222215>

przestrzen nazw

PL.ZIPPZP.9556/247401-POG

lokalny id

1POG-67SW

wersja id

20240712T222215

początek wersji obiektu

2024-07-12T22:22:15

nazwa

strefa wielofunkcyjna z zabudową mieszkaniową wielorodzinną

oznaczenie

67SW

symbol

SW

obowiązuje od

2024-07-13

obowiązuje do

obecnie

status

w opracowaniu
<https://inspire.ec.europa.eu/codelist/ProcessStepGeneralValue/elaboration>

charakter ustalenia

ogólnie wiążące
<https://inspire.ec.europa.eu/codelist/RegulationNatureValue/generallyBinding>

profil podstawowy

teren zabudowy mieszkaniowej wielorodzinnej
teren usług
teren komunikacji
teren zieleni urządzonej
teren infrastruktury technicznej

profil dodatkowy

teren zabudowy mieszkaniowej jednorodzinnej
teren zieleni naturalnej
teren ogrodów działkowych
teren lasu
teren wód

maksymalna nadziemna intensywnosc zabudowy

2

maksymalny udział powierzchni zabudowy

70%

maksymalna wysokosc zabudowy

20.0 m

minimalny udział powierzchni

biologicznie czynnej 30%

geometria



plan <https://www.gov.pl/zagospodarowanieprzestrzenne/app/AktPlanowaniaPrzestrzennego/PL.ZIPPZP.9556/247401-POG/1POG>

strefa planistyczna PL.ZIPPZP.9556_247401-POG_1POG-68SU_20240712T222215

identyfier <https://www.gov.pl/zagospodarowanieprzestrzenne/app/StrefaPlanistyczna/PL.ZIPPZP.9556/247401-POG/1POG-68SU/20240712T222215>

przestrzen nazw PL.ZIPPZP.9556/247401-POG

lokalny id 1POG-68SU

wersja id 20240712T222215

początek wersji obiektu 2024-07-12T22:22:15

nazwa strefa usługowa

oznaczenie 68SU

symbol SU

obowiązuje od 2024-07-13

obowiązuje do obecnie

status w opracowaniu
<https://inspire.ec.europa.eu/codelist/ProcessStepGeneralValue/elaboration>

charakter ustalenia ogólnie wiążące
<https://inspire.ec.europa.eu/codelist/RegulationNatureValue/generallyBinding>

profil podstawowy teren usług
teren komunikacji
teren zieleni urządzonej
teren infrastruktury technicznej

profil dodatkowy teren zieleni naturalnej
teren lasu
teren wód

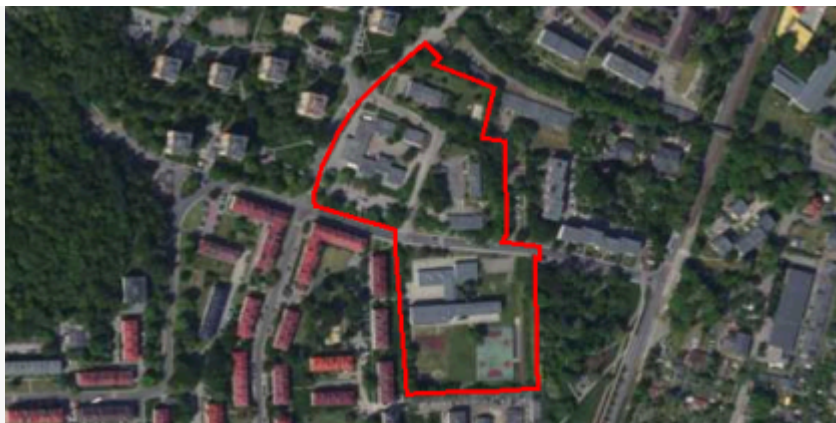
maksymalna nadziemna intensywność zabudowy 3

maksymalny udział powierzchni zabudowy 70%

maksymalna wysokość zabudowy 25.0 m

minimalny udział powierzchni biologicznie czynnej 15%

geometria



plan

<https://www.gov.pl/zagospodarowanieprzestrzenne/app/AktPlanowaniaPrzestrzennego/PL.ZIPPZP.9556/247401-POG/1POG>

strefa planistyczna

PL.ZIPPZP.9556_247401-POG_1POG-68SN_20240712T222215

identyfier

<https://www.gov.pl/zagospodarowanieprzestrzenne/app/StrefaPlanistyczna/PL.ZIPPZP.9556/247401-POG/1POG-68SN/20240712T222215>

przestrzen nazw

PL.ZIPPZP.9556/247401-POG

lokalny id

1POG-68SN

wersja id

20240712T222215

początek wersji obiektu

2024-07-12T22:22:15

nazwa

strefa zieleni i rekreacji

oznaczenie

68SN

symbol

SN

obowiązuje od

2024-07-13

obowiązuje do

obecnie

status

w opracowaniu
<https://inspire.ec.europa.eu/codelist/ProcessStepGeneralValue/elaboration>

charakter ustalenia

ogólnie wiążące
<https://inspire.ec.europa.eu/codelist/RegulationNatureValue/generallyBinding>

profil podstawowy

teren zieleni urządzonej
teren plaży
teren wód
teren komunikacji
teren infrastruktury technicznej

profil dodatkowy

teren ogrodów działkowych
teren zieleni naturalnej

minimalny udział powierzchni biologicznie czynnej

50%

geometria



plan

<https://www.gov.pl/zagospodarowanieprzestrzenne/app/AktPlanowaniaPrzestrzennego/PL.ZIPPZP.9556/247401-POG/1POG>

strefa planistyczna

PL.ZIPPZP.9556_247401-POG_1POG-68SW_20240712T222215

identyfier

<https://www.gov.pl/zagospodarowanieprzestrzenne/app/StrefaPlanistyczna/PL.ZIPPZP.9556/247401-POG/1POG-68SW/20240712T222215>

przestrzen nazw

PL.ZIPPZP.9556/247401-POG

lokalny id

1POG-68SW

wersja id

20240712T222215

początek wersji obiektu

2024-07-12T22:22:15

nazwa

strefa wielofunkcyjna z zabudową mieszkaniową wielorodzinną

oznaczenie

68SW

symbol

SW

obowiązuje od

2024-07-13

obowiązuje do

obecnie

status

w opracowaniu
<https://inspire.ec.europa.eu/codelist/ProcessStepGeneralValue/elaboration>

charakter ustalenia

ogólnie wiążące
<https://inspire.ec.europa.eu/codelist/RegulationNatureValue/generallyBinding>

profil podstawowy

teren zabudowy mieszkaniowej wielorodzinnej
teren usług
teren komunikacji
teren zieleni urządzonej
teren infrastruktury technicznej

profil dodatkowy

teren zieleni naturalnej
teren ogrodów działkowych
teren lasu
teren wód

maksymalna nadziemna intensywnosc zabudowy

4

maksymalny udział powierzchni zabudowy

70%

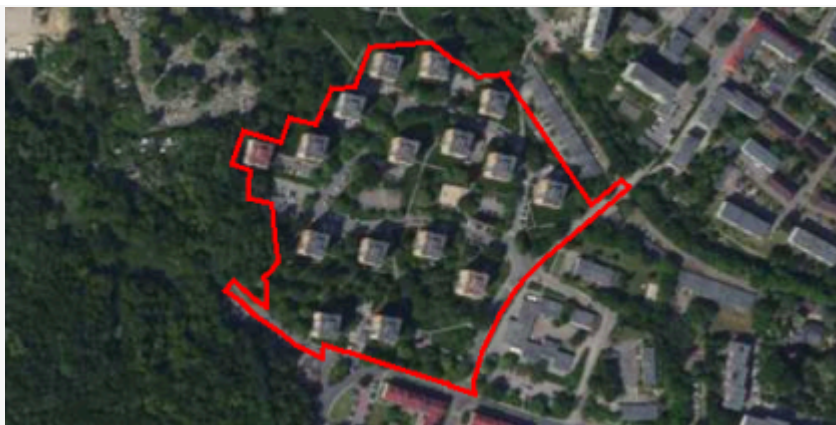
maksymalna wysokosc zabudowy

40.0 m

minimalny udział powierzchni biologicznie czynnej

30%

geometria



plan

<https://www.gov.pl/zagospodarowanieprzestrzenne/app/AktPlanowaniaPrzestrzennego/PL.ZIPPZP.9556/247401-POG/1POG>

strefa planistyczna

PL.ZIPPZP.9556_247401-POG_1POG-69SU_20240712T222215

identyfier

<https://www.gov.pl/zagospodarowanieprzestrzenne/app/StrefaPlanistyczna/PL.ZIPPZP.9556/247401-POG/1POG-69SU/20240712T222215>

przestrzen nazw

PL.ZIPPZP.9556/247401-POG

lokalny id

1POG-69SU

wersja id

20240712T222215

początek wersji obiektu

2024-07-12T22:22:15

nazwa

strefa usługowa

oznaczenie

69SU

symbol

SU

obowiązuje od

2024-07-13

obowiązuje do

obecnie

status

w opracowaniu
<https://inspire.ec.europa.eu/codelist/ProcessStepGeneralValue/elaboration>

charakter ustalenia

ogólnie wiążące
<https://inspire.ec.europa.eu/codelist/RegulationNatureValue/generallyBinding>

profil podstawowy

teren usług
teren komunikacji
teren zieleni urządzonej
teren infrastruktury technicznej

profil dodatkowy

teren składów i magazynów
teren zieleni naturalnej
teren lasu
teren wód

maksymalna nadziemna intensywność zabudowy

3

maksymalny udział powierzchni zabudowy

70%

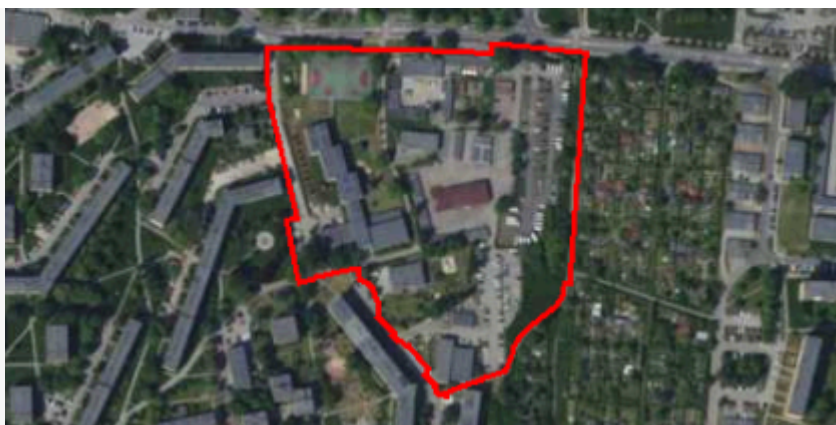
maksymalna wysokość zabudowy

25.0 m

minimalny udział powierzchni biologicznie czynnej

15%

geometria



plan

<https://www.gov.pl/zagospodarowanieprzestrzenne/app/AktPlanowaniaPrzestrzennego/PL.ZIPPZP.9556/247401-POG/1POG>

strefa planistyczna

PL.ZIPPZP.9556_247401-POG_1POG-69SN_20240712T222215

identyfier

<https://www.gov.pl/zagospodarowanieprzestrzenne/app/StrefaPlanistyczna/PL.ZIPPZP.9556/247401-POG/1POG-69SN/20240712T222215>

przestrzen nazw

PL.ZIPPZP.9556/247401-POG

lokalny id

1POG-69SN

wersja id

20240712T222215

początek wersji obiektu

2024-07-12T22:22:15

nazwa

strefa zieleni i rekreacji

oznaczenie

69SN

symbol

SN

obowiązuje od

2024-07-13

obowiązuje do

obecnie

status

w opracowaniu
<https://inspire.ec.europa.eu/codelist/ProcessStepGeneralValue/elaboration>

charakter ustalenia

ogólnie wiążące
<https://inspire.ec.europa.eu/codelist/RegulationNatureValue/generallyBinding>

profil podstawowy

teren zieleni urządzonej
teren plaży
teren wód
teren komunikacji
teren infrastruktury technicznej

profil dodatkowy

teren ogrodów działkowych
teren zieleni naturalnej

minimalny udział powierzchni biologicznie czynnej

50%

geometria



plan

<https://www.gov.pl/zagospodarowanieprzestrzenne/app/AktPlanowaniaPrzestrzennego/PL.ZIPPZP.9556/247401-POG/1POG>

strefa planistyczna

PL.ZIPPZP.9556_247401-POG_1POG-69SW_20240712T222215

identyfier

<https://www.gov.pl/zagospodarowanieprzestrzenne/app/StrefaPlanistyczna/PL.ZIPPZP.9556/247401-POG/1POG-69SW/20240712T222215>

przestrzen nazw

PL.ZIPPZP.9556/247401-POG

lokalny id

1POG-69SW

wersja id

20240712T222215

początek wersji obiektu

2024-07-12T22:22:15

nazwa

strefa wielofunkcyjna z zabudową mieszkaniową wielorodzinną

oznaczenie

69SW

symbol

SW

obowiązuje od

2024-07-13

obowiązuje do

obecnie

status

w opracowaniu
<https://inspire.ec.europa.eu/codelist/ProcessStepGeneralValue/elaboration>

charakter ustalenia

ogólnie wiążące
<https://inspire.ec.europa.eu/codelist/RegulationNatureValue/generallyBinding>

profil podstawowy

teren zabudowy mieszkaniowej wielorodzinnej
teren usług
teren komunikacji
teren zieleni urządzonej
teren infrastruktury technicznej

profil dodatkowy

teren zieleni naturalnej
teren ogrodów działkowych
teren lasu
teren wód

maksymalna nadziemna intensywnosc zabudowy

2

maksymalny udział powierzchni zabudowy

70%

maksymalna wysokosc zabudowy

25.0 m

minimalny udział powierzchni biologicznie czynnej

30%

geometria



plan

<https://www.gov.pl/zagospodarowanieprzestrzenne/app/AktPlanowaniaPrzestrzennego/PL.ZIPPZP.9556/247401-POG/1POG>

strefa planistyczna

PL.ZIPPZP.9556_247401-POG_1POG-70SU_20240712T222215

identyfier

<https://www.gov.pl/zagospodarowanieprzestrzenne/app/StrefaPlanistyczna/PL.ZIPPZP.9556/247401-POG/1POG-70SU/20240712T222215>

przestrzen nazw

PL.ZIPPZP.9556/247401-POG

lokalny id

1POG-70SU

wersja id

20240712T222215

początek wersji obiektu

2024-07-12T22:22:15

nazwa

strefa usługowa

oznaczenie

70SU

symbol

SU

obowiązuje od

2024-07-13

obowiązuje do

obecnie

status

w opracowaniu
<https://inspire.ec.europa.eu/codelist/ProcessStepGeneralValue/elaboration>

charakter ustalenia

ogólnie wiążące
<https://inspire.ec.europa.eu/codelist/RegulationNatureValue/generallyBinding>

profil podstawowy

teren usług
teren komunikacji
teren zieleni urządzonej
teren infrastruktury technicznej

profil dodatkowy

teren zieleni naturalnej
teren lasu
teren wód

maksymalna nadziemna intensywność zabudowy

3

maksymalny udział powierzchni zabudowy

60%

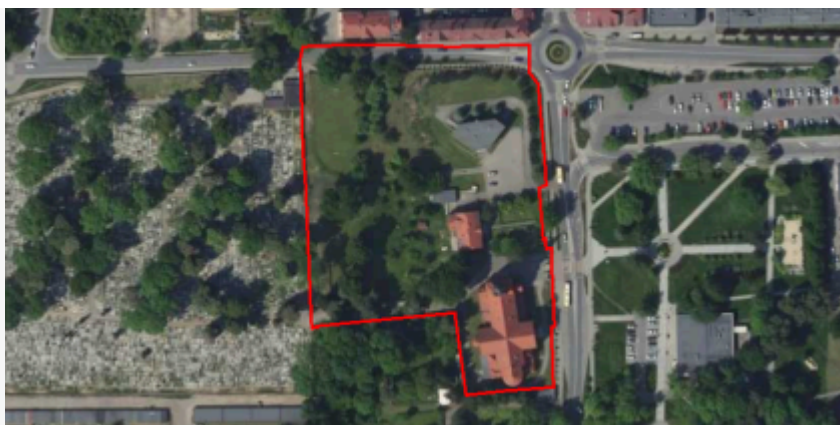
maksymalna wysokość zabudowy

20.0 m

minimalny udział powierzchni biologicznie czynnej

30%

geometria



plan <https://www.gov.pl/zagospodarowanieprzestrzenne/app/AktPlanowaniaPrzestrzennego/PL.ZIPPZP.9556/247401-POG/1POG>

strefa planistyczna PL.ZIPPZP.9556_247401-POG_1POG-70SN_20240712T222215

identyfier <https://www.gov.pl/zagospodarowanieprzestrzenne/app/StrefaPlanistyczna/PL.ZIPPZP.9556/247401-POG/1POG-70SN/20240712T222215>

przestrzen nazw PL.ZIPPZP.9556/247401-POG

lokalny id 1POG-70SN

wersja id 20240712T222215

poczatek wersji obiektu 2024-07-12T22:22:15

nazwa strefa zieleni i rekreacji

oznaczenie 70SN

symbol SN

obowiazuje od 2024-07-13

obowiazuje do obecnie

status w opracowaniu
<https://inspire.ec.europa.eu/codelist/ProcessStepGeneralValue/elaboration>

charakter ustalenia ogólnie wiążące
<https://inspire.ec.europa.eu/codelist/RegulationNatureValue/generallyBinding>

profil podstawowy teren zieleni urządzonej
teren plaży
teren wód
teren komunikacji
teren infrastruktury technicznej

profil dodatkowy teren ogrodów działkowych
teren zieleni naturalnej

minimalny udział powierzchni biologicznie czynnej 50%

geometria



plan <https://www.gov.pl/zagospodarowanieprzestrzenne/app/AktPlanowaniaPrzestrzennego/PL.ZIPPZP.9556/247401-POG/1POG>

strefa planistyczna PL.ZIPPZP.9556_247401-POG_1POG-71SU_20240712T222215

identyfier <https://www.gov.pl/zagospodarowanieprzestrzenne/app/StrefaPlanistyczna/PL.ZIPPZP.9556/247401-POG/1POG-71SU/20240712T222215>

przestrzen nazw PL.ZIPPZP.9556/247401-POG

lokalny id 1POG-71SU

wersja id 20240712T222215

początek wersji obiektu 2024-07-12T22:22:15

nazwa strefa usługowa

oznaczenie 71SU

symbol SU

obowiązuje od 2024-07-13

obowiązuje do obecnie

status w opracowaniu
<https://inspire.ec.europa.eu/codelist/ProcessStepGeneralValue/elaboration>

charakter ustalenia ogólnie wiążące
<https://inspire.ec.europa.eu/codelist/RegulationNatureValue/generallyBinding>

profil podstawowy teren usług
teren komunikacji
teren zieleni urządzonej
teren infrastruktury technicznej

profil dodatkowy teren składów i magazynów
teren zieleni naturalnej
teren lasu
teren wód

maksymalna nadziemna intensywność zabudowy 3

maksymalny udział powierzchni zabudowy 60%

maksymalna wysokość zabudowy 25.0 m

minimalny udział powierzchni biologicznie czynnej 30%

geometria



plan

<https://www.gov.pl/zagospodarowanieprzestrzenne/app/AktPlanowaniaPrzestrzennego/PL.ZIPPZP.9556/247401-POG/1POG>

strefa planistyczna

PL.ZIPPZP.9556_247401-POG_1POG-71SN_20240712T222215

identyfier

<https://www.gov.pl/zagospodarowanieprzestrzenne/app/StrefaPlanistyczna/PL.ZIPPZP.9556/247401-POG/1POG-71SN/20240712T222215>

przestrzen nazw

PL.ZIPPZP.9556/247401-POG

lokalny id

1POG-71SN

wersja id

20240712T222215

początek wersji obiektu

2024-07-12T22:22:15

nazwa

strefa zieleni i rekreacji

oznaczenie

71SN

symbol

SN

obowiązuje od

2024-07-13

obowiązuje do

obecnie

status

w opracowaniu
<https://inspire.ec.europa.eu/codelist/ProcessStepGeneralValue/elaboration>

charakter ustalenia

ogólnie wiążące
<https://inspire.ec.europa.eu/codelist/RegulationNatureValue/generallyBinding>

profil podstawowy

teren zieleni urządzonej
teren plaży
teren wód
teren komunikacji
teren infrastruktury technicznej

profil dodatkowy

teren ogrodów działkowych
teren zieleni naturalnej

minimalny udział powierzchni biologicznie czynnej

50%

geometria



plan <https://www.gov.pl/zagospodarowanieprzestrzenne/app/AktPlanowaniaPrzestrzennego/PL.ZIPPZP.9556/247401-POG/1POG>

strefa planistyczna PL.ZIPPZP.9556_247401-POG_1POG-72SN_20240712T222215

identyfier <https://www.gov.pl/zagospodarowanieprzestrzenne/app/StrefaPlanistyczna/PL.ZIPPZP.9556/247401-POG/1POG-72SN/20240712T222215>

przestrzen nazw PL.ZIPPZP.9556/247401-POG

lokalny id 1POG-72SN

wersja id 20240712T222215

początek wersji obiektu 2024-07-12T22:22:15

nazwa strefa zieleni i rekreacji

oznaczenie 72SN

symbol SN

obowiązuje od 2024-07-13

obowiązuje do obecnie

status w opracowaniu
<https://inspire.ec.europa.eu/codelist/ProcessStepGeneralValue/elaboration>

charakter ustalenia ogólnie wiążące
<https://inspire.ec.europa.eu/codelist/RegulationNatureValue/generallyBinding>

profil podstawowy teren zieleni urządzonej
teren plaży
teren wód
teren komunikacji
teren infrastruktury technicznej

profil dodatkowy teren usług sportu i rekreacji
teren usług kultury i rozrywki
teren usług handlu detalicznego
teren usług gastronomii
teren usług turystyki
teren usług nauki
teren usług edukacji
teren usług zdrowia i pomocy społecznej
teren zieleni naturalnej

minimalny udział powierzchni biologicznie czynnej 50%

geometria



plan

<https://www.gov.pl/zagospodarowanieprzestrzenne/app/AktPlanowaniaPrzestrzennego/PL.ZIPPZP.9556/247401-POG/1POG>

strefa planistyczna

PL.ZIPPZP.9556_247401-POG_1POG-72SU_20240712T222215

identyfier

<https://www.gov.pl/zagospodarowanieprzestrzenne/app/StrefaPlanistyczna/PL.ZIPPZP.9556/247401-POG/1POG-72SU/20240712T222215>

przestrzen nazw

PL.ZIPPZP.9556/247401-POG

lokalny id

1POG-72SU

wersja id

20240712T222215

poczatek wersji obiektu

2024-07-12T22:22:15

nazwa

strefa usługowa

oznaczenie

72SU

symbol

SU

obowiazuje od

2024-07-13

obowiazuje do

obecnie

status

w opracowaniu
<https://inspire.ec.europa.eu/codelist/ProcessStepGeneralValue/elaboration>

charakter ustalenia

ogólnie wiążące
<https://inspire.ec.europa.eu/codelist/RegulationNatureValue/generallyBinding>

profil podstawowy

teren usług
teren komunikacji
teren zieleni urządzonej
teren infrastruktury technicznej

profil dodatkowy

teren zieleni naturalnej
teren lasu
teren wód

maksymalna nadziemna intensywnosc zabudowy

1.5

maksymalny udzial powierzchni zabudowy

70%

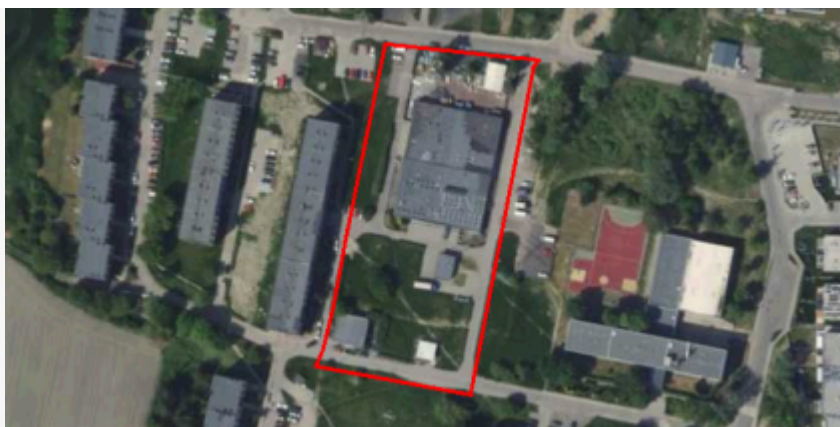
maksymalna wysokosc zabudowy

20.0 m

minimalny udzial powierzchni biologicznie czynnej

15%

geometria



plan <https://www.gov.pl/zagospodarowanieprzestrzenne/app/AktPlanowaniaPrzestrzennego/PL.ZIPPZP.9556/247401-POG/1POG>

strefa planistyczna PL.ZIPPZP.9556_247401-POG_1POG-73SN_20240712T222215

identyfier <https://www.gov.pl/zagospodarowanieprzestrzenne/app/StrefaPlanistyczna/PL.ZIPPZP.9556/247401-POG/1POG-73SN/20240712T222215>

przestrzen nazw PL.ZIPPZP.9556/247401-POG

lokalny id 1POG-73SN

wersja id 20240712T222215

poczatek wersji obiektu 2024-07-12T22:22:15

nazwa strefa zieleni i rekreacji

oznaczenie 73SN

symbol SN

obowiazuje od 2024-07-13

obowiazuje do obecnie

status w opracowaniu
<https://inspire.ec.europa.eu/codelist/ProcessStepGeneralValue/elaboration>

charakter ustalenia ogólnie wiążące
<https://inspire.ec.europa.eu/codelist/RegulationNatureValue/generallyBinding>

profil podstawowy teren zieleni urządzonej
teren plaży
teren wód
teren komunikacji
teren infrastruktury technicznej

profil dodatkowy teren usług sportu i rekreacji
teren usług kultury i rozrywki
teren usług handlu detalicznego
teren usług gastronomii
teren usług turystyki
teren usług nauki
teren usług edukacji
teren usług zdrowia i pomocy społecznej
teren zieleni naturalnej

minimalny udział powierzchni biologicznie czynnej 50%

geometria



plan <https://www.gov.pl/zagospodarowanieprzestrzenne/app/AktPlanowaniaPrzestrzennego/PL.ZIPPZP.9556/247401-POG/1POG>

strefa planistyczna PL.ZIPPZP.9556_247401-POG_1POG-73SU_20240712T222215

identyfier <https://www.gov.pl/zagospodarowanieprzestrzenne/app/StrefaPlanistyczna/PL.ZIPPZP.9556/247401-POG/1POG-73SU/20240712T222215>

przestrzen nazw PL.ZIPPZP.9556/247401-POG

lokalny id 1POG-73SU

wersja id 20240712T222215

poczatek wersji obiektu 2024-07-12T22:22:15

nazwa strefa usługowa

oznaczenie 73SU

symbol SU

obowiazuje od 2024-07-13

obowiazuje do obecnie

status w opracowaniu
<https://inspire.ec.europa.eu/codelist/ProcessStepGeneralValue/elaboration>

charakter ustalenia ogólnie wiążące
<https://inspire.ec.europa.eu/codelist/RegulationNatureValue/generallyBinding>

profil podstawowy teren usług
teren komunikacji
teren zieleni urządzonej
teren infrastruktury technicznej

profil dodatkowy teren zieleni naturalnej
teren lasu
teren wód

maksymalna nadziemna intensywnosc zabudowy 2

maksymalny udzial powierzchni zabudowy 70%

maksymalna wysokosc zabudowy 20.0 m

minimalny udzial powierzchni biologicznie czynnej 30%

geometria



plan <https://www.gov.pl/zagospodarowanieprzestrzenne/app/AktPlanowaniaPrzestrzennego/PL.ZIPPZP.9556/247401-POG/1POG>

strefa planistyczna PL.ZIPPZP.9556_247401-POG_1POG-74SN_20240712T222215

identyfier <https://www.gov.pl/zagospodarowanieprzestrzenne/app/StrefaPlanistyczna/PL.ZIPPZP.9556/247401-POG/1POG-74SN/20240712T222215>

przestrzen nazw PL.ZIPPZP.9556/247401-POG

lokalny id 1POG-74SN

wersja id 20240712T222215

początek wersji obiektu 2024-07-12T22:22:15

nazwa strefa zieleni i rekreacji

oznaczenie 74SN

symbol SN

obowiązuje od 2024-07-13

obowiązuje do obecnie

status w opracowaniu
<https://inspire.ec.europa.eu/codelist/ProcessStepGeneralValue/elaboration>

charakter ustalenia ogólnie wiążące
<https://inspire.ec.europa.eu/codelist/RegulationNatureValue/generallyBinding>

profil podstawowy teren zieleni urządzonej
teren plaży
teren wód
teren komunikacji
teren infrastruktury technicznej

profil dodatkowy teren usług sportu i rekreacji
teren usług kultury i rozrywki
teren usług handlu detalicznego
teren usług gastronomii
teren usług turystyki
teren usług nauki
teren usług edukacji
teren usług zdrowia i pomocy społecznej
teren zieleni naturalnej

minimalny udział powierzchni biologicznie czynnej 50%

geometria



plan <https://www.gov.pl/zagospodarowanieprzestrzenne/app/AktPlanowaniaPrzestrzennego/PL.ZIPPZP.9556/247401-POG/1POG>

strefa planistyczna PL.ZIPPZP.9556_247401-POG_1POG-74SU_20240712T222215

identyfier <https://www.gov.pl/zagospodarowanieprzestrzenne/app/StrefaPlanistyczna/PL.ZIPPZP.9556/247401-POG/1POG-74SU/20240712T222215>

przestrzen nazw PL.ZIPPZP.9556/247401-POG

lokalny id 1POG-74SU

wersja id 20240712T222215

poczatek wersji obiektu 2024-07-12T22:22:15

nazwa strefa usługowa

oznaczenie 74SU

symbol SU

obowiazuje od 2024-07-13

obowiazuje do obecnie

status w opracowaniu
<https://inspire.ec.europa.eu/codelist/ProcessStepGeneralValue/elaboration>

charakter ustalenia ogólnie wiążące
<https://inspire.ec.europa.eu/codelist/RegulationNatureValue/generallyBinding>

profil podstawowy teren usług
teren komunikacji
teren zieleni urządzonej
teren infrastruktury technicznej

profil dodatkowy teren składów i magazynów
teren zieleni naturalnej
teren lasu
teren wód

maksymalna nadziemna intensywnosc zabudowy 3

maksymalny udzial powierzchni zabudowy 60%

maksymalna wysokosc zabudowy 25.0 m

minimalny udzial powierzchni biologicznie czynnej 30%

geometria



plan

<https://www.gov.pl/zagospodarowanieprzestrzenne/app/AktPlanowaniaPrzestrzennego/PL.ZIPPZP.9556/247401-POG/1POG>

strefa planistyczna

PL.ZIPPZP.9556_247401-POG_1POG-75SN_20240712T222215

identyfier

<https://www.gov.pl/zagospodarowanieprzestrzenne/app/StrefaPlanistyczna/PL.ZIPPZP.9556/247401-POG/1POG-75SN/20240712T222215>

przestrzen nazw

PL.ZIPPZP.9556/247401-POG

lokalny id

1POG-75SN

wersja id

20240712T222215

początek wersji obiektu

2024-07-12T22:22:15

nazwa

strefa zieleni i rekreacji

oznaczenie

75SN

symbol

SN

obowiązuje od

2024-07-13

obowiązuje do

obecnie

status

w opracowaniu
<https://inspire.ec.europa.eu/codelist/ProcessStepGeneralValue/elaboration>

charakter ustalenia

ogólnie wiążące
<https://inspire.ec.europa.eu/codelist/RegulationNatureValue/generallyBinding>

profil podstawowy

teren zieleni urządzonej
teren plaży
teren wód
teren komunikacji
teren infrastruktury technicznej

profil dodatkowy

teren usług sportu i rekreacji
teren usług kultury i rozrywki
teren usług handlu detalicznego
teren usług gastronomii
teren usług turystyki
teren usług nauki
teren usług edukacji
teren usług zdrowia i pomocy społecznej
teren zieleni naturalnej

minimalny udział powierzchni biologicznie czynnej

50%

geometria



plan <https://www.gov.pl/zagospodarowanieprzestrzenne/app/AktPlanowaniaPrzestrzennego/PL.ZIPPZP.9556/247401-POG/1POG>

strefa planistyczna PL.ZIPPZP.9556_247401-POG_1POG-75SU_20240712T222215

identyfier <https://www.gov.pl/zagospodarowanieprzestrzenne/app/StrefaPlanistyczna/PL.ZIPPZP.9556/247401-POG/1POG-75SU/20240712T222215>

przestrzen nazw PL.ZIPPZP.9556/247401-POG

lokalny id 1POG-75SU

wersja id 20240712T222215

początek wersji obiektu 2024-07-12T22:22:15

nazwa strefa usługowa

oznaczenie 75SU

symbol SU

obowiązuje od 2024-07-13

obowiązuje do obecnie

status w opracowaniu
<https://inspire.ec.europa.eu/codelist/ProcessStepGeneralValue/elaboration>

charakter ustalenia ogólnie wiążące
<https://inspire.ec.europa.eu/codelist/RegulationNatureValue/generallyBinding>

profil podstawowy teren usług
teren komunikacji
teren zieleni urządzonej
teren infrastruktury technicznej

profil dodatkowy teren zieleni naturalnej
teren lasu
teren wód

maksymalna nadziemna intensywność zabudowy 1.5

maksymalny udział powierzchni zabudowy 50%

maksymalna wysokość zabudowy 15.0 m

minimalny udział powierzchni biologicznie czynnej 30%

geometria



plan

<https://www.gov.pl/zagospodarowanieprzestrzenne/app/AktPlanowaniaPrzestrzennego/PL.ZIPPZP.9556/247401-POG/1POG>

strefa planistyczna

PL.ZIPPZP.9556_247401-POG_1POG-76SU_20240712T222215

identyfier

<https://www.gov.pl/zagospodarowanieprzestrzenne/app/StrefaPlanistyczna/PL.ZIPPZP.9556/247401-POG/1POG-76SU/20240712T222215>

przestrzen nazw

PL.ZIPPZP.9556/247401-POG

lokalny id

1POG-76SU

wersja id

20240712T222215

początek wersji obiektu

2024-07-12T22:22:15

nazwa

strefa usługowa

oznaczenie

76SU

symbol

SU

obowiązuje od

2024-07-13

obowiązuje do

obecnie

status

w opracowaniu
<https://inspire.ec.europa.eu/codelist/ProcessStepGeneralValue/elaboration>

charakter ustalenia

ogólnie wiążące
<https://inspire.ec.europa.eu/codelist/RegulationNatureValue/generallyBinding>

profil podstawowy

teren usług
teren komunikacji
teren zieleni urządzonej
teren infrastruktury technicznej

profil dodatkowy

teren zieleni naturalnej
teren lasu
teren wód

maksymalna nadziemna intensywność zabudowy

1.5

maksymalny udział powierzchni zabudowy

50%

maksymalna wysokość zabudowy

10.0 m

minimalny udział powierzchni biologicznie czynnej

30%

geometria



plan <https://www.gov.pl/zagospodarowanieprzestrzenne/app/AktPlanowaniaPrzestrzennego/PL.ZIPPZP.9556/247401-POG/1POG>

strefa planistyczna PL.ZIPPZP.9556_247401-POG_1POG-77SU_20240712T222215

identyfier <https://www.gov.pl/zagospodarowanieprzestrzenne/app/StrefaPlanistyczna/PL.ZIPPZP.9556/247401-POG/1POG-77SU/20240712T222215>

przestrzen nazw PL.ZIPPZP.9556/247401-POG

lokalny id 1POG-77SU

wersja id 20240712T222215

poczatek wersji obiektu 2024-07-12T22:22:15

nazwa strefa usługowa

oznaczenie 77SU

symbol SU

obowiazuje od 2024-07-13

obowiazuje do obecnie

status w opracowaniu
<https://inspire.ec.europa.eu/codelist/ProcessStepGeneralValue/elaboration>

charakter ustalenia ogólnie wiążące
<https://inspire.ec.europa.eu/codelist/RegulationNatureValue/generallyBinding>

profil podstawowy teren usług
teren komunikacji
teren zieleni urządzonej
teren infrastruktury technicznej

profil dodatkowy teren zieleni naturalnej
teren lasu
teren wód

maksymalna nadziemna intensywnosc zabudowy 1.5

maksymalny udzial powierzchni zabudowy 70%

maksymalna wysokosc zabudowy 20.0 m

minimalny udzial powierzchni biologicznie czynnej 15%

geometria



plan <https://www.gov.pl/zagospodarowanieprzestrzenne/app/AktPlanowaniaPrzestrzennego/PL.ZIPPZP.9556/247401-POG/1POG>

strefa planistyczna PL.ZIPPZP.9556_247401-POG_1POG-78SU_20240712T222215

identyfier <https://www.gov.pl/zagospodarowanieprzestrzenne/app/StrefaPlanistyczna/PL.ZIPPZP.9556/247401-POG/1POG-78SU/20240712T222215>

przestrzen nazw PL.ZIPPZP.9556/247401-POG

lokalny id 1POG-78SU

wersja id 20240712T222215

początek wersji obiektu 2024-07-12T22:22:15

nazwa strefa usługowa

oznaczenie 78SU

symbol SU

obowiązuje od 2024-07-13

obowiązuje do obecnie

status w opracowaniu
<https://inspire.ec.europa.eu/codelist/ProcessStepGeneralValue/elaboration>

charakter ustalenia ogólnie wiążące
<https://inspire.ec.europa.eu/codelist/RegulationNatureValue/generallyBinding>

profil podstawowy teren usług
teren komunikacji
teren zieleni urządzonej
teren infrastruktury technicznej

profil dodatkowy teren zieleni naturalnej
teren lasu
teren wód

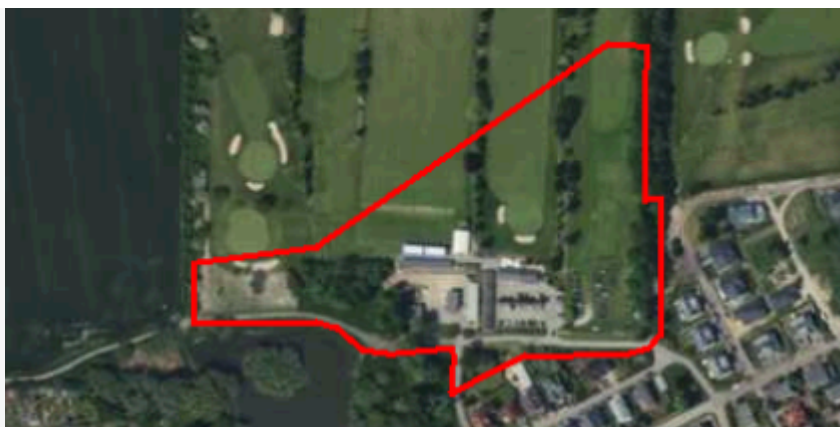
maksymalna nadziemna intensywność zabudowy 1

maksymalny udział powierzchni zabudowy 75%

maksymalna wysokość zabudowy 12.0 m

minimalny udział powierzchni biologicznie czynnej 25%

geometria



plan

<https://www.gov.pl/zagospodarowanieprzestrzenne/app/AktPlanowaniaPrzestrzennego/PL.ZIPPZP.9556/247401-POG/1POG>

obszar uzupelnienia zabudowy

PL.ZIPPZP.9556_247401-POG_1POG-1OUZ_20241120T073416

identyfier

<https://www.gov.pl/zagospodarowanieprzestrzenne/app/ObszarUzupelnieniaZabudowy/PL.ZIPPZP.9556/247401-POG/1POG-1OUZ/20241120T073416>

przestrzen nazw

PL.ZIPPZP.9556/247401-POG

lokalny id

1POG-1OUZ

wersja id

20241120T073416

poczatek wersji obiektu

2024-11-20T07:34:16

oznaczenie

1OUZ

symbol

OUZ

obowiazuje od

2024-11-20

obowiazuje do

obecnie

status

w opracowaniu
<https://inspire.ec.europa.eu/codelist/ProcessStepGeneralValue/elaboration>

charakter ustalenia

ogólnie wiążące
<https://inspire.ec.europa.eu/codelist/RegulationNatureValue/generallyBinding>

geometria



plan


<https://www.gov.pl/zagospodarowanieprzestrzenne/app/AktPlanowaniaPrzestrzennego/PL.ZIPPZP.9556/247401-POG/1POG>

obszar uzupelnienia zabudowy

PL.ZIPPZP.9556_247401-POG_1POG-2OUZ_20241120T073416

identyfier

<https://www.gov.pl/zagospodarowanieprzestrzenne/app/ObszarUzupelnieniaZabudowy/PL.ZIPPZP.9556/247401-POG/1POG-2OUZ/20241120T073416>

przestrzen nazw	PL.ZIPPZP.9556/247401-POG
lokalny id	1POG-2OUZ
wersja id	20241120T073416
początek wersji obiektu	2024-11-20T07:34:16
oznaczenie	2OUZ
symbol	OUZ
obowiązuje od	2024-11-20
obowiązuje do	obecnie
status	w opracowaniu https://inspire.ec.europa.eu/codelist/ProcessStepGeneralValue/elaboration
charakter ustalenia	ogólnie wiążące https://inspire.ec.europa.eu/codelist/RegulationNatureValue/generallyBinding
geometria	
plan	https://www.gov.pl/zagospodarowanieprzestrzenne/app/AktPlanowaniaPrzestrzennego/PL.ZIPPZP.9556/247401-POG/1POG

obszar uzupełnienia zabudowy	PL.ZIPPZP.9556_247401-POG_1POG-3OUZ_20241120T073416
identyfier	https://www.gov.pl/zagospodarowanieprzestrzenne/app/ObszarUzupelnieniaZabudowy/PL.ZIPPZP.9556/247401-POG/1POG-3OUZ/20241120T073416
przestrzen nazw	PL.ZIPPZP.9556/247401-POG
lokalny id	1POG-3OUZ
wersja id	20241120T073416
początek wersji obiektu	2024-11-20T07:34:16
oznaczenie	3OUZ
symbol	OUZ
obowiązuje od	2024-11-20
obowiązuje do	obecnie
status	w opracowaniu https://inspire.ec.europa.eu/codelist/ProcessStepGeneralValue/elaboration
charakter ustalenia	ogólnie wiążące https://inspire.ec.europa.eu/codelist/RegulationNatureValue/generallyBinding
geometria	



plan <https://www.gov.pl/zagospodarowanieprzestrzenne/app/AktPlanowaniaPrzestrzennego/PL.ZIPPZP.9556/247401-POG/1POG>

obszar uzupelnienia zabudowy PL.ZIPPZP.9556_247401-POG_1POG-4OUZ_20241120T073416

identyfier <https://www.gov.pl/zagospodarowanieprzestrzenne/app/ObszarUzupelnieniaZabudowy/PL.ZIPPZP.9556/247401-POG/1POG-4OUZ/20241120T073416>

przestrzen nazw PL.ZIPPZP.9556/247401-POG

lokalny id 1POG-4OUZ

wersja id 20241120T073416

poczatek wersji obiektu 2024-11-20T07:34:16

oznaczenie 4OUZ

symbol OUZ

obowiazuje od 2024-11-20

obowiazuje do obecnie

status w opracowaniu
<https://inspire.ec.europa.eu/codelist/ProcessStepGeneralValue/elaboration>

charakter ustalenia ogólnie wiążące
<https://inspire.ec.europa.eu/codelist/RegulationNatureValue/generallyBinding>

geometria



plan <https://www.gov.pl/zagospodarowanieprzestrzenne/app/AktPlanowaniaPrzestrzennego/PL.ZIPPZP.9556/247401-POG/1POG>

obszar uzupelnienia zabudowy PL.ZIPPZP.9556_247401-POG_1POG-5OUZ_20241120T073416

identyfier <https://www.gov.pl/zagospodarowanieprzestrzenne/app/ObszarUzupelnieniaZabudowy/PL.ZIPPZP.9556/247401-POG/1POG-5OUZ/20241120T073416>

przestrzen nazw	PL.ZIPPZP.9556/247401-POG
lokalny id	1POG-5OUZ
wersja id	20241120T073416
początek wersji obiektu	2024-11-20T07:34:16
oznaczenie	5OUZ
symbol	OUZ
obowiązuje od	2024-11-20
obowiązuje do	obecnie
status	w opracowaniu https://inspire.ec.europa.eu/codelist/ProcessStepGeneralValue/elaboration
charakter ustalenia	ogólnie wiążące https://inspire.ec.europa.eu/codelist/RegulationNatureValue/generallyBinding



plan <https://www.gov.pl/zagospodarowanieprzestrzenne/app/AktPlanowaniaPrzestrzennego/PL.ZIPPZP.9556/247401-POG/1POG>

obszar uzupełnienia zabudowy	PL.ZIPPZP.9556_247401-POG_1POG-6OUZ_20241120T073416
identyfier	https://www.gov.pl/zagospodarowanieprzestrzenne/app/ObszarUzupelnieniaZabudowy/PL.ZIPPZP.9556/247401-POG/1POG-6OUZ/20241120T073416
przestrzen nazw	PL.ZIPPZP.9556/247401-POG
lokalny id	1POG-6OUZ
wersja id	20241120T073416
początek wersji obiektu	2024-11-20T07:34:16
oznaczenie	6OUZ
symbol	OUZ
obowiązuje od	2024-11-20
obowiązuje do	obecnie
status	w opracowaniu https://inspire.ec.europa.eu/codelist/ProcessStepGeneralValue/elaboration
charakter ustalenia	ogólnie wiążące https://inspire.ec.europa.eu/codelist/RegulationNatureValue/generallyBinding
geometria	



plan

<https://www.gov.pl/zagospodarowanieprzestrzenne/app/AktPlanowaniaPrzestrzennego/PL.ZIPPZP.9556/247401-POG/1POG>

obszar uzupelnienia zabudowy

PL.ZIPPZP.9556_247401-POG_1POG-7OUZ_20241120T073416

identyfier

<https://www.gov.pl/zagospodarowanieprzestrzenne/app/ObszarUzupelnieniaZabudowy/PL.ZIPPZP.9556/247401-POG/1POG-7OUZ/20241120T073416>

przestrzen nazw

PL.ZIPPZP.9556/247401-POG

lokalny id

1POG-7OUZ

wersja id

20241120T073416

poczatek wersji obiektu

2024-11-20T07:34:16

oznaczenie

7OUZ

symbol

OUZ

obowiazuje od

2024-11-20

obowiazuje do

obecnie

status

w opracowaniu
<https://inspire.ec.europa.eu/codelist/ProcessStepGeneralValue/elaboration>

charakter ustalenia

ogólnie wiążące
<https://inspire.ec.europa.eu/codelist/RegulationNatureValue/generallyBinding>

geometria



plan

<https://www.gov.pl/zagospodarowanieprzestrzenne/app/AktPlanowaniaPrzestrzennego/PL.ZIPPZP.9556/247401-POG/1POG>

obszar uzupelnienia zabudowy

PL.ZIPPZP.9556_247401-POG_1POG-8OUZ_20241120T073416

identyfier

<https://www.gov.pl/zagospodarowanieprzestrzenne/app/ObszarUzupelnieniaZabudowy/PL.ZIPPZP.9556/247401-POG/1POG-8OUZ/20241120T073416>

przestrzen nazw	PL.ZIPPZP.9556/247401-POG
lokalny id	1POG-8OUZ
wersja id	20241120T073416
początek wersji obiektu	2024-11-20T07:34:16
oznaczenie	8OUZ
symbol	OUZ
obowiązuje od	2024-11-20
obowiązuje do	obecnie
status	w opracowaniu https://inspire.ec.europa.eu/codelist/ProcessStepGeneralValue/elaboration
charakter ustalenia	ogólnie wiążące https://inspire.ec.europa.eu/codelist/RegulationNatureValue/generallyBinding
geometria	
plan	https://www.gov.pl/zagospodarowanieprzestrzenne/app/AktPlanowaniaPrzestrzennego/PL.ZIPPZP.9556/247401-POG/1POG

obszar uzupełnienia zabudowy	PL.ZIPPZP.9556_247401-POG_1POG-9OUZ_20241120T073416
identyfier	https://www.gov.pl/zagospodarowanieprzestrzenne/app/ObszarUzupelnieniaZabudowy/PL.ZIPPZP.9556/247401-POG/1POG-9OUZ/20241120T073416
przestrzen nazw	PL.ZIPPZP.9556/247401-POG
lokalny id	1POG-9OUZ
wersja id	20241120T073416
początek wersji obiektu	2024-11-20T07:34:16
oznaczenie	9OUZ
symbol	OUZ
obowiązuje od	2024-11-20
obowiązuje do	obecnie
status	w opracowaniu https://inspire.ec.europa.eu/codelist/ProcessStepGeneralValue/elaboration
charakter ustalenia	ogólnie wiążące https://inspire.ec.europa.eu/codelist/RegulationNatureValue/generallyBinding
geometria	



plan

<https://www.gov.pl/zagospodarowanieprzestrzenne/app/AktPlanowaniaPrzestrzennego/PL.ZIPPZP.9556/247401-POG/1POG>

obszar uzupelnienia zabudowy

PL.ZIPPZP.9556_247401-POG_1POG-10OUZ_20241120T073416

identyfier

<https://www.gov.pl/zagospodarowanieprzestrzenne/app/ObszarUzupelnieniaZabudowy/PL.ZIPPZP.9556/247401-POG/1POG-10OUZ/20241120T073416>

przestrzen nazw

PL.ZIPPZP.9556/247401-POG

lokalny id

1POG-10OUZ

wersja id

20241120T073416

poczatek wersji obiektu

2024-11-20T07:34:16

oznaczenie

10OUZ

symbol

OUZ

obowiazuje od

2024-11-20

obowiazuje do

obecnie

status

w opracowaniu
<https://inspire.ec.europa.eu/codelist/ProcessStepGeneralValue/elaboration>

charakter ustalenia

ogólnie wiążące
<https://inspire.ec.europa.eu/codelist/RegulationNatureValue/generallyBinding>

geometria



plan

<https://www.gov.pl/zagospodarowanieprzestrzenne/app/AktPlanowaniaPrzestrzennego/PL.ZIPPZP.9556/247401-POG/1POG>

obszar uzupelnienia zabudowy

PL.ZIPPZP.9556_247401-POG_1POG-11OUZ_20241120T073416

identyfier

<https://www.gov.pl/zagospodarowanieprzestrzenne/app/ObszarUzupelnieniaZabudowy/PL.ZIPPZP.9556/247401-POG/1POG-11OUZ/20241120T073416>

przestrzen nazw	PL.ZIPPZP.9556/247401-POG
lokalny id	1POG-11OUZ
wersja id	20241120T073416
poczatek wersji obiektu	2024-11-20T07:34:16
oznaczenie	11OUZ
symbol	OUZ
obowiazuje od	2024-11-20
obowiazuje do	obecnie
status	w opracowaniu https://inspire.ec.europa.eu/codelist/ProcessStepGeneralValue/elaboration
charakter ustalenia	ogólnie wiążące https://inspire.ec.europa.eu/codelist/RegulationNatureValue/generallyBinding

geometria



plan	https://www.gov.pl/zagospodarowanieprzestrzenne/app/AktPlanowaniaPrzestrzennego/PL.ZIPPZP.9556/247401-POG/1POG
-------------	---

obszar uzupelnienia zabudowy	PL.ZIPPZP.9556_247401-POG_1POG-12OUZ_20241120T073416
identfier	https://www.gov.pl/zagospodarowanieprzestrzenne/app/ObszarUzupelnieniaZabudowy/PL.ZIPPZP.9556/247401-POG/1POG-12OUZ/20241120T073416
przestrzen nazw	PL.ZIPPZP.9556/247401-POG
lokalny id	1POG-12OUZ
wersja id	20241120T073416
poczatek wersji obiektu	2024-11-20T07:34:16
oznaczenie	12OUZ
symbol	OUZ
obowiazuje od	2024-11-20
obowiazuje do	obecnie
status	w opracowaniu https://inspire.ec.europa.eu/codelist/ProcessStepGeneralValue/elaboration
charakter ustalenia	ogólnie wiążące https://inspire.ec.europa.eu/codelist/RegulationNatureValue/generallyBinding
geometria	



plan <https://www.gov.pl/zagospodarowanieprzestrzenne/app/AktPlanowaniaPrzestrzennego/PL.ZIPPZP.9556/247401-POG/1POG>

obszar uzupelnienia zabudowy PL.ZIPPZP.9556_247401-POG_1POG-13OUZ_20241120T073416

identyfier <https://www.gov.pl/zagospodarowanieprzestrzenne/app/ObszarUzupelnieniaZabudowy/PL.ZIPPZP.9556/247401-POG/1POG-13OUZ/20241120T073416>

przestrzen nazw PL.ZIPPZP.9556/247401-POG

lokalny id 1POG-13OUZ

wersja id 20241120T073416

poczatek wersji obiektu 2024-11-20T07:34:16

oznaczenie 13OUZ

symbol OUZ

obowiazuje od 2024-11-20

obowiazuje do obecnie

status w opracowaniu
<https://inspire.ec.europa.eu/codelist/ProcessStepGeneralValue/elaboration>

charakter ustalenia ogólnie wiążące
<https://inspire.ec.europa.eu/codelist/RegulationNatureValue/generallyBinding>


geometria



plan <https://www.gov.pl/zagospodarowanieprzestrzenne/app/AktPlanowaniaPrzestrzennego/PL.ZIPPZP.9556/247401-POG/1POG>

obszar uzupelnienia zabudowy PL.ZIPPZP.9556_247401-POG_1POG-14OUZ_20241120T073416

identyfier <https://www.gov.pl/zagospodarowanieprzestrzenne/app/ObszarUzupelnieniaZabudowy/PL.ZIPPZP.9556/247401-POG/1POG-14OUZ/20241120T073416>

przestrzen nazw	PL.ZIPPZP.9556/247401-POG
lokalny id	1POG-14OUZ
wersja id	20241120T073416
początek wersji obiektu	2024-11-20T07:34:16
oznaczenie	14OUZ
symbol	OUZ
obowiązuje od	2024-11-20
obowiązuje do	obecnie
status	w opracowaniu https://inspire.ec.europa.eu/codelist/ProcessStepGeneralValue/elaboration
charakter ustalenia	ogólnie wiążące https://inspire.ec.europa.eu/codelist/RegulationNatureValue/generallyBinding
geometria	
plan	https://www.gov.pl/zagospodarowanieprzestrzenne/app/AktPlanowaniaPrzestrzennego/PL.ZIPPZP.9556/247401-POG/1POG

obszar uzupełnienia zabudowy	PL.ZIPPZP.9556_247401-POG_1POG-15OUZ_20241120T073416
identyfier	https://www.gov.pl/zagospodarowanieprzestrzenne/app/ObszarUzupelnieniaZabudowy/PL.ZIPPZP.9556/247401-POG/1POG-15OUZ/20241120T073416
przestrzen nazw	PL.ZIPPZP.9556/247401-POG
lokalny id	1POG-15OUZ
wersja id	20241120T073416
początek wersji obiektu	2024-11-20T07:34:16
oznaczenie	15OUZ
symbol	OUZ
obowiązuje od	2024-11-20
obowiązuje do	obecnie
status	w opracowaniu https://inspire.ec.europa.eu/codelist/ProcessStepGeneralValue/elaboration
charakter ustalenia	ogólnie wiążące https://inspire.ec.europa.eu/codelist/RegulationNatureValue/generallyBinding
geometria	



plan

<https://www.gov.pl/zagospodarowanieprzestrzenne/app/AktPlanowaniaPrzestrzennego/PL.ZIPPZP.9556/247401-POG/1POG>

obszar uzupełnienia zabudowy

PL.ZIPPZP.9556_247401-POG_1POG-16OUZ_20241120T073416

identyfier

<https://www.gov.pl/zagospodarowanieprzestrzenne/app/ObszarUzupelnieniaZabudowy/PL.ZIPPZP.9556/247401-POG/1POG-16OUZ/20241120T073416>

przestrzen nazw

PL.ZIPPZP.9556/247401-POG

lokalny id

1POG-16OUZ

wersja id

20241120T073416

początek wersji obiektu

2024-11-20T07:34:16

oznaczenie

16OUZ

symbol

OUZ

obowiązuje od

2024-11-20

obowiązuje do

obecnie

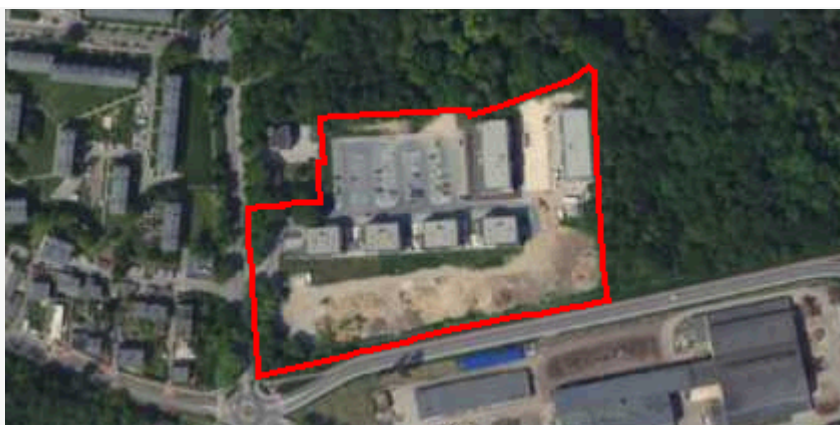
status

w opracowaniu
<https://inspire.ec.europa.eu/codelist/ProcessStepGeneralValue/elaboration>

charakter ustalenia

ogólnie wiążące
<https://inspire.ec.europa.eu/codelist/RegulationNatureValue/generallyBinding>

geometria



plan

<https://www.gov.pl/zagospodarowanieprzestrzenne/app/AktPlanowaniaPrzestrzennego/PL.ZIPPZP.9556/247401-POG/1POG>

obszar uzupełnienia zabudowy

PL.ZIPPZP.9556_247401-POG_1POG-17OUZ_20241120T073416

identyfier

<https://www.gov.pl/zagospodarowanieprzestrzenne/app/ObszarUzupelnieniaZabudowy/PL.ZIPPZP.9556/247401-POG/1POG-17OUZ/20241120T073416>

przestrzen nazw	PL.ZIPPZP.9556/247401-POG
lokalny id	1POG-17OUZ
wersja id	20241120T073416
początek wersji obiektu	2024-11-20T07:34:16
oznaczenie	17OUZ
symbol	OUZ
obowiązuje od	2024-11-20
obowiązuje do	obecnie
status	w opracowaniu https://inspire.ec.europa.eu/codelist/ProcessStepGeneralValue/elaboration
charakter ustalenia	ogólnie wiążące https://inspire.ec.europa.eu/codelist/RegulationNatureValue/generallyBinding



plan <https://www.gov.pl/zagospodarowanieprzestrzenne/app/AktPlanowaniaPrzestrzennego/PL.ZIPPZP.9556/247401-POG/1POG>

obszar uzupełnienia zabudowy	PL.ZIPPZP.9556_247401-POG_1POG-18OUZ_20241120T073416
identyfier	https://www.gov.pl/zagospodarowanieprzestrzenne/app/ObszarUzupelnieniaZabudowy/PL.ZIPPZP.9556/247401-POG/1POG-18OUZ/20241120T073416
przestrzen nazw	PL.ZIPPZP.9556/247401-POG
lokalny id	1POG-18OUZ
wersja id	20241120T073416
początek wersji obiektu	2024-11-20T07:34:16
oznaczenie	18OUZ
symbol	OUZ
obowiązuje od	2024-11-20
obowiązuje do	obecnie
status	w opracowaniu https://inspire.ec.europa.eu/codelist/ProcessStepGeneralValue/elaboration
charakter ustalenia	ogólnie wiążące https://inspire.ec.europa.eu/codelist/RegulationNatureValue/generallyBinding
geometria	



plan

<https://www.gov.pl/zagospodarowanieprzestrzenne/app/AktPlanowaniaPrzestrzennego/PL.ZIPPZP.9556/247401-POG/1POG>

obszar uzupelnienia zabudowy

PL.ZIPPZP.9556_247401-POG_1POG-19OUZ_20241120T073416

identyfier

<https://www.gov.pl/zagospodarowanieprzestrzenne/app/ObszarUzupelnieniaZabudowy/PL.ZIPPZP.9556/247401-POG/1POG-19OUZ/20241120T073416>

przestrzen nazw

PL.ZIPPZP.9556/247401-POG

lokalny id

1POG-19OUZ

wersja id

20241120T073416

początek wersji obiektu

2024-11-20T07:34:16

oznaczenie

19OUZ

symbol

OUZ

obowiązuje od

2024-11-20

obowiązuje do

obecnie

status

w opracowaniu
<https://inspire.ec.europa.eu/codelist/ProcessStepGeneralValue/elaboration>

charakter ustalenia

ogólnie wiążące
<https://inspire.ec.europa.eu/codelist/RegulationNatureValue/generallyBinding>

geometria



plan


<https://www.gov.pl/zagospodarowanieprzestrzenne/app/AktPlanowaniaPrzestrzennego/PL.ZIPPZP.9556/247401-POG/1POG>

obszar uzupelnienia zabudowy

PL.ZIPPZP.9556_247401-POG_1POG-20OUZ_20241120T073416

identyfier

<https://www.gov.pl/zagospodarowanieprzestrzenne/app/ObszarUzupelnieniaZabudowy/PL.ZIPPZP.9556/247401-POG/1POG-20OUZ/20241120T073416>

przestrzen nazw	PL.ZIPPZP.9556/247401-POG
lokalny id	1POG-20OUZ
wersja id	20241120T073416
początek wersji obiektu	2024-11-20T07:34:16
oznaczenie	20OUZ
symbol	OUZ
obowiązuje od	2024-11-20
obowiązuje do	obecnie
status	w opracowaniu https://inspire.ec.europa.eu/codelist/ProcessStepGeneralValue/elaboration
charakter ustalenia	ogólnie wiążące https://inspire.ec.europa.eu/codelist/RegulationNatureValue/generallyBinding
geometria	
plan	https://www.gov.pl/zagospodarowanieprzestrzenne/app/AktPlanowaniaPrzestrzennego/PL.ZIPPZP.9556/247401-POG/1POG

obszar uzupełnienia zabudowy	PL.ZIPPZP.9556_247401-POG_1POG-21OUZ_20241120T073416
identyfier	https://www.gov.pl/zagospodarowanieprzestrzenne/app/ObszarUzupelnieniaZabudowy/PL.ZIPPZP.9556/247401-POG/1POG-21OUZ/20241120T073416
przestrzen nazw	PL.ZIPPZP.9556/247401-POG
lokalny id	1POG-21OUZ
wersja id	20241120T073416
początek wersji obiektu	2024-11-20T07:34:16
oznaczenie	21OUZ
symbol	OUZ
obowiązuje od	2024-11-20
obowiązuje do	obecnie
status	w opracowaniu https://inspire.ec.europa.eu/codelist/ProcessStepGeneralValue/elaboration
charakter ustalenia	ogólnie wiążące https://inspire.ec.europa.eu/codelist/RegulationNatureValue/generallyBinding
geometria	



plan <https://www.gov.pl/zagospodarowanieprzestrzenne/app/AktPlanowaniaPrzestrzennego/PL.ZIPPZP.9556/247401-POG/1POG>

obszar uzupelnienia zabudowy PL.ZIPPZP.9556_247401-POG_1POG-22OUZ_20241120T073416

identyfier <https://www.gov.pl/zagospodarowanieprzestrzenne/app/ObszarUzupelnieniaZabudowy/PL.ZIPPZP.9556/247401-POG/1POG-22OUZ/20241120T073416>

przestrzen nazw PL.ZIPPZP.9556/247401-POG

lokalny id 1POG-22OUZ

wersja id 20241120T073416

początek wersji obiektu 2024-11-20T07:34:16

oznaczenie 22OUZ

symbol OUZ

obowiązuje od 2024-11-20

obowiązuje do obecnie

status w opracowaniu
<https://inspire.ec.europa.eu/codelist/ProcessStepGeneralValue/elaboration>

charakter ustalenia ogólnie wiążące
<https://inspire.ec.europa.eu/codelist/RegulationNatureValue/generallyBinding>


geometria



plan <https://www.gov.pl/zagospodarowanieprzestrzenne/app/AktPlanowaniaPrzestrzennego/PL.ZIPPZP.9556/247401-POG/1POG>

obszar uzupelnienia zabudowy PL.ZIPPZP.9556_247401-POG_1POG-23OUZ_20241120T073416

identyfier <https://www.gov.pl/zagospodarowanieprzestrzenne/app/ObszarUzupelnieniaZabudowy/PL.ZIPPZP.9556/247401-POG/1POG-23OUZ/20241120T073416>

przestrzen nazw	PL.ZIPPZP.9556/247401-POG
lokalny id	1POG-23OUZ
wersja id	20241120T073416
początek wersji obiektu	2024-11-20T07:34:16
oznaczenie	23OUZ
symbol	OUZ
obowiązuje od	2024-11-20
obowiązuje do	obecnie
status	w opracowaniu https://inspire.ec.europa.eu/codelist/ProcessStepGeneralValue/elaboration
charakter ustalenia	ogólnie wiążące https://inspire.ec.europa.eu/codelist/RegulationNatureValue/generallyBinding
geometria	
plan	https://www.gov.pl/zagospodarowanieprzestrzenne/app/AktPlanowaniaPrzestrzennego/PL.ZIPPZP.9556/247401-POG/1POG

obszar uzupełnienia zabudowy	PL.ZIPPZP.9556_247401-POG_1POG-24OUZ_20241120T073416
identyfikator	https://www.gov.pl/zagospodarowanieprzestrzenne/app/ObszarUzupelnieniaZabudowy/PL.ZIPPZP.9556/247401-POG/1POG-24OUZ/20241120T073416
przestrzen nazw	PL.ZIPPZP.9556/247401-POG
lokalny id	1POG-24OUZ
wersja id	20241120T073416
początek wersji obiektu	2024-11-20T07:34:16
oznaczenie	24OUZ
symbol	OUZ
obowiązuje od	2024-11-20
obowiązuje do	obecnie
status	w opracowaniu https://inspire.ec.europa.eu/codelist/ProcessStepGeneralValue/elaboration
charakter ustalenia	ogólnie wiążące https://inspire.ec.europa.eu/codelist/RegulationNatureValue/generallyBinding
geometria	



plan

<https://www.gov.pl/zagospodarowanieprzestrzenne/app/AktPlanowaniaPrzestrzennego/PL.ZIPPZP.9556/247401-POG/1POG>

obszar uzupelnienia zabudowy

PL.ZIPPZP.9556_247401-POG_1POG-25OUZ_20241120T073416

identyfier

<https://www.gov.pl/zagospodarowanieprzestrzenne/app/ObszarUzupelnieniaZabudowy/PL.ZIPPZP.9556/247401-POG/1POG-25OUZ/20241120T073416>

przestrzen nazw

PL.ZIPPZP.9556/247401-POG

lokalny id

1POG-25OUZ

wersja id

20241120T073416

poczatek wersji obiektu

2024-11-20T07:34:16

oznaczenie

25OUZ

symbol

OUZ

obowiazuje od

2024-11-20

obowiazuje do

obecnie

status

w opracowaniu
<https://inspire.ec.europa.eu/codelist/ProcessStepGeneralValue/elaboration>

charakter ustalenia

ogólnie wiążące
<https://inspire.ec.europa.eu/codelist/RegulationNatureValue/generallyBinding>

geometria



plan

<https://www.gov.pl/zagospodarowanieprzestrzenne/app/AktPlanowaniaPrzestrzennego/PL.ZIPPZP.9556/247401-POG/1POG>

obszar uzupelnienia zabudowy

PL.ZIPPZP.9556_247401-POG_1POG-26OUZ_20241120T073416

identyfier

<https://www.gov.pl/zagospodarowanieprzestrzenne/app/ObszarUzupelnieniaZabudowy/PL.ZIPPZP.9556/247401-POG/1POG-26OUZ/20241120T073416>

przestrzen nazw	PL.ZIPPZP.9556/247401-POG
lokalny id	1POG-26OUZ
wersja id	20241120T073416
początek wersji obiektu	2024-11-20T07:34:16
oznaczenie	26OUZ
symbol	OUZ
obowiązuje od	2024-11-20
obowiązuje do	obecnie
status	w opracowaniu https://inspire.ec.europa.eu/codelist/ProcessStepGeneralValue/elaboration
charakter ustalenia	ogólnie wiążące https://inspire.ec.europa.eu/codelist/RegulationNatureValue/generallyBinding



plan	https://www.gov.pl/zagospodarowanieprzestrzenne/app/AktPlanowaniaPrzestrzennego/PL.ZIPPZP.9556/247401-POG/1POG
-------------	---

obszar uzupełnienia zabudowy	PL.ZIPPZP.9556_247401-POG_1POG-27OUZ_20241120T073416
identyfier	https://www.gov.pl/zagospodarowanieprzestrzenne/app/ObszarUzupelnieniaZabudowy/PL.ZIPPZP.9556/247401-POG/1POG-27OUZ/20241120T073416
przestrzen nazw	PL.ZIPPZP.9556/247401-POG
lokalny id	1POG-27OUZ
wersja id	20241120T073416
początek wersji obiektu	2024-11-20T07:34:16
oznaczenie	27OUZ
symbol	OUZ
obowiązuje od	2024-11-20
obowiązuje do	obecnie
status	w opracowaniu https://inspire.ec.europa.eu/codelist/ProcessStepGeneralValue/elaboration
charakter ustalenia	ogólnie wiążące https://inspire.ec.europa.eu/codelist/RegulationNatureValue/generallyBinding
geometria	



plan

<https://www.gov.pl/zagospodarowanieprzestrzenne/app/AktPlanowaniaPrzestrzennego/PL.ZIPPZP.9556/247401-POG/1POG>

obszar uzupelnienia zabudowy

PL.ZIPPZP.9556_247401-POG_1POG-28OUZ_20241120T073416

identyfier

<https://www.gov.pl/zagospodarowanieprzestrzenne/app/ObszarUzupelnieniaZabudowy/PL.ZIPPZP.9556/247401-POG/1POG-28OUZ/20241120T073416>

przestrzen nazw

PL.ZIPPZP.9556/247401-POG

lokalny id

1POG-28OUZ

wersja id

20241120T073416

poczatek wersji obiektu

2024-11-20T07:34:16

oznaczenie

28OUZ

symbol

OUZ

obowiazuje od

2024-11-20

obowiazuje do

obecnie

status

w opracowaniu
<https://inspire.ec.europa.eu/codelist/ProcessStepGeneralValue/elaboration>

charakter ustalenia

ogólnie wiążące
<https://inspire.ec.europa.eu/codelist/RegulationNatureValue/generallyBinding>

geometria



plan

<https://www.gov.pl/zagospodarowanieprzestrzenne/app/AktPlanowaniaPrzestrzennego/PL.ZIPPZP.9556/247401-POG/1POG>


obszar uzupelnienia zabudowy

PL.ZIPPZP.9556_247401-POG_1POG-29OUZ_20241120T073416

identyfier

<https://www.gov.pl/zagospodarowanieprzestrzenne/app/ObszarUzupelnieniaZabudowy/PL.ZIPPZP.9556/247401-POG/1POG-29OUZ/20241120T073416>

przestrzen nazw	PL.ZIPPZP.9556/247401-POG
lokalny id	1POG-29OUZ
wersja id	20241120T073416
poczatek wersji obiektu	2024-11-20T07:34:16
oznaczenie	29OUZ
symbol	OUZ
obowiazuje od	2024-11-20
obowiazuje do	obecnie
status	w opracowaniu https://inspire.ec.europa.eu/codelist/ProcessStepGeneralValue/elaboration
charakter ustalenia	ogólnie wiążące https://inspire.ec.europa.eu/codelist/RegulationNatureValue/generallyBinding



plan	https://www.gov.pl/zagospodarowanieprzestrzenne/app/AktPlanowaniaPrzestrzennego/PL.ZIPPZP.9556/247401-POG/1POG
-------------	---

obszar uzupelnienia zabudowy	PL.ZIPPZP.9556_247401-POG_1POG-30OUZ_20241120T073416
identfier	https://www.gov.pl/zagospodarowanieprzestrzenne/app/ObszarUzupelnieniaZabudowy/PL.ZIPPZP.9556/247401-POG/1POG-30OUZ/20241120T073416
przestrzen nazw	PL.ZIPPZP.9556/247401-POG
lokalny id	1POG-30OUZ
wersja id	20241120T073416
poczatek wersji obiektu	2024-11-20T07:34:16
oznaczenie	30OUZ
symbol	OUZ
obowiazuje od	2024-11-20
obowiazuje do	obecnie
status	w opracowaniu https://inspire.ec.europa.eu/codelist/ProcessStepGeneralValue/elaboration
charakter ustalenia	ogólnie wiążące https://inspire.ec.europa.eu/codelist/RegulationNatureValue/generallyBinding
geometria	



plan

<https://www.gov.pl/zagospodarowanieprzestrzenne/app/AktPlanowaniaPrzestrzennego/PL.ZIPPZP.9556/247401-POG/1POG>

obszar uzupelnienia zabudowy

PL.ZIPPZP.9556_247401-POG_1POG-31OUZ_20241120T073416

identyfier

<https://www.gov.pl/zagospodarowanieprzestrzenne/app/ObszarUzupelnieniaZabudowy/PL.ZIPPZP.9556/247401-POG/1POG-31OUZ/20241120T073416>

przestrzen nazw

PL.ZIPPZP.9556/247401-POG

lokalny id

1POG-31OUZ

wersja id

20241120T073416

poczatek wersji obiektu

2024-11-20T07:34:16

oznaczenie

31OUZ

symbol

OUZ

obowiazuje od

2024-11-20

obowiazuje do

obecnie

status

w opracowaniu
<https://inspire.ec.europa.eu/codelist/ProcessStepGeneralValue/elaboration>

charakter ustalenia

ogólnie wiążące
<https://inspire.ec.europa.eu/codelist/RegulationNatureValue/generallyBinding>

geometria



plan

<https://www.gov.pl/zagospodarowanieprzestrzenne/app/AktPlanowaniaPrzestrzennego/PL.ZIPPZP.9556/247401-POG/1POG>

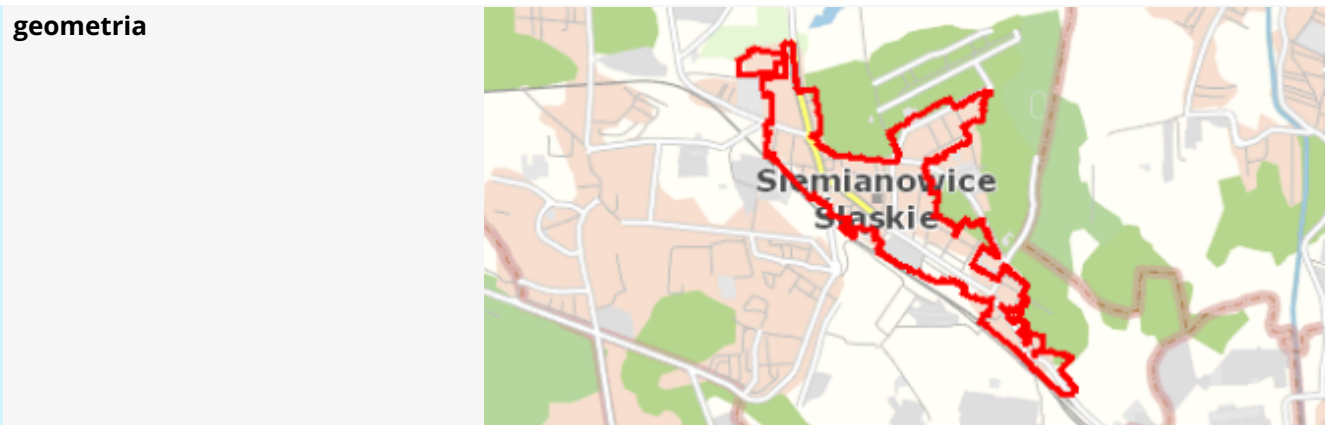
obszar uzupelnienia zabudowy

PL.ZIPPZP.9556_247401-POG_1POG-32OUZ_20241120T073416

identyfier

<https://www.gov.pl/zagospodarowanieprzestrzenne/app/ObszarUzupelnieniaZabudowy/PL.ZIPPZP.9556/247401-POG/1POG-32OUZ/20241120T073416>

przestrzen nazw	PL.ZIPPZP.9556/247401-POG
lokalny id	1POG-32OUZ
wersja id	20241120T073416
początek wersji obiektu	2024-11-20T07:34:16
oznaczenie	32OUZ
symbol	OUZ
obowiązuje od	2024-11-20
obowiązuje do	obecnie
status	w opracowaniu https://inspire.ec.europa.eu/codelist/ProcessStepGeneralValue/elaboration
charakter ustalenia	ogólnie wiążące https://inspire.ec.europa.eu/codelist/RegulationNatureValue/generallyBinding



plan <https://www.gov.pl/zagospodarowanieprzestrzenne/app/AktPlanowaniaPrzestrzennego/PL.ZIPPZP.9556/247401-POG/1POG>

obszar uzupełnienia zabudowy	PL.ZIPPZP.9556_247401-POG_1POG-33OUZ_20241120T073416
identyfier	https://www.gov.pl/zagospodarowanieprzestrzenne/app/ObszarUzupelnieniaZabudowy/PL.ZIPPZP.9556/247401-POG/1POG-33OUZ/20241120T073416
przestrzen nazw	PL.ZIPPZP.9556/247401-POG
lokalny id	1POG-33OUZ
wersja id	20241120T073416
początek wersji obiektu	2024-11-20T07:34:16
oznaczenie	33OUZ
symbol	OUZ
obowiązuje od	2024-11-20
obowiązuje do	obecnie
status	w opracowaniu https://inspire.ec.europa.eu/codelist/ProcessStepGeneralValue/elaboration
charakter ustalenia	ogólnie wiążące https://inspire.ec.europa.eu/codelist/RegulationNatureValue/generallyBinding
geometria	



plan

<https://www.gov.pl/zagospodarowanieprzestrzenne/app/AktPlanowaniaPrzestrzennego/PL.ZIPPZP.9556/247401-POG/1POG>

obszar uzupełnienia zabudowy

PL.ZIPPZP.9556_247401-POG_1POG-34OUZ_20241120T073416

identyfier

<https://www.gov.pl/zagospodarowanieprzestrzenne/app/ObszarUzupelnieniaZabudowy/PL.ZIPPZP.9556/247401-POG/1POG-34OUZ/20241120T073416>

przestrzen nazw

PL.ZIPPZP.9556/247401-POG

lokalny id

1POG-34OUZ

wersja id

20241120T073416

początek wersji obiektu

2024-11-20T07:34:16

oznaczenie

34OUZ

symbol

OUZ

obowiązuje od

2024-11-20

obowiązuje do

obecnie

status

w opracowaniu
<https://inspire.ec.europa.eu/codelist/ProcessStepGeneralValue/elaboration>

charakter ustalenia

ogólnie wiążące
<https://inspire.ec.europa.eu/codelist/RegulationNatureValue/generallyBinding>

geometria



plan

<https://www.gov.pl/zagospodarowanieprzestrzenne/app/AktPlanowaniaPrzestrzennego/PL.ZIPPZP.9556/247401-POG/1POG>

obszar uzupełnienia zabudowy

PL.ZIPPZP.9556_247401-POG_1POG-35OUZ_20241120T073416

identyfier

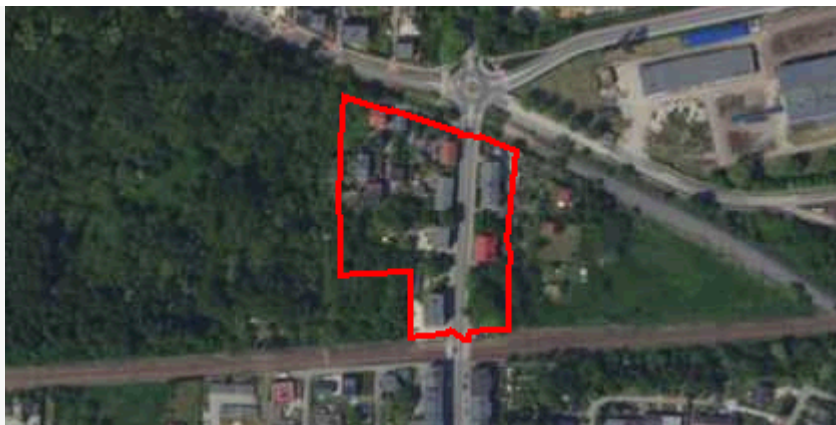
<https://www.gov.pl/zagospodarowanieprzestrzenne/app/ObszarUzupelnieniaZabudowy/PL.ZIPPZP.9556/247401-POG/1POG-35OUZ/20241120T073416>

przestrzen nazw	PL.ZIPPZP.9556/247401-POG
lokalny id	1POG-35OUZ
wersja id	20241120T073416
początek wersji obiektu	2024-11-20T07:34:16
oznaczenie	35OUZ
symbol	OUZ
obowiązuje od	2024-11-20
obowiązuje do	obecnie
status	w opracowaniu https://inspire.ec.europa.eu/codelist/ProcessStepGeneralValue/elaboration
charakter ustalenia	ogólnie wiążące https://inspire.ec.europa.eu/codelist/RegulationNatureValue/generallyBinding



plan	https://www.gov.pl/zagospodarowanieprzestrzenne/app/AktPlanowaniaPrzestrzennego/PL.ZIPPZP.9556/247401-POG/1POG
-------------	---

obszar uzupełnienia zabudowy	PL.ZIPPZP.9556_247401-POG_1POG-36OUZ_20241120T073416
identyfier	https://www.gov.pl/zagospodarowanieprzestrzenne/app/ObszarUzupelnieniaZabudowy/PL.ZIPPZP.9556/247401-POG/1POG-36OUZ/20241120T073416
przestrzen nazw	PL.ZIPPZP.9556/247401-POG
lokalny id	1POG-36OUZ
wersja id	20241120T073416
początek wersji obiektu	2024-11-20T07:34:16
oznaczenie	36OUZ
symbol	OUZ
obowiązuje od	2024-11-20
obowiązuje do	obecnie
status	w opracowaniu https://inspire.ec.europa.eu/codelist/ProcessStepGeneralValue/elaboration
charakter ustalenia	ogólnie wiążące https://inspire.ec.europa.eu/codelist/RegulationNatureValue/generallyBinding
geometria	



plan <https://www.gov.pl/zagospodarowanieprzestrzenne/app/AktPlanowaniaPrzestrzennego/PL.ZIPPZP.9556/247401-POG/1POG>

obszar uzupelnienia zabudowy PL.ZIPPZP.9556_247401-POG_1POG-37OUZ_20241120T073416

identyfier <https://www.gov.pl/zagospodarowanieprzestrzenne/app/ObszarUzupelnieniaZabudowy/PL.ZIPPZP.9556/247401-POG/1POG-37OUZ/20241120T073416>

przestrzen nazw PL.ZIPPZP.9556/247401-POG

lokalny id 1POG-37OUZ

wersja id 20241120T073416

poczatek wersji obiektu 2024-11-20T07:34:16

oznaczenie 37OUZ

symbol OUZ

obowiazuje od 2024-11-20

obowiazuje do obecnie

status w opracowaniu
<https://inspire.ec.europa.eu/codelist/ProcessStepGeneralValue/elaboration>

charakter ustalenia ogólnie wiążące
<https://inspire.ec.europa.eu/codelist/RegulationNatureValue/generallyBinding>


geometria



plan <https://www.gov.pl/zagospodarowanieprzestrzenne/app/AktPlanowaniaPrzestrzennego/PL.ZIPPZP.9556/247401-POG/1POG>

obszar uzupelnienia zabudowy PL.ZIPPZP.9556_247401-POG_1POG-38OUZ_20241120T073416

identyfier <https://www.gov.pl/zagospodarowanieprzestrzenne/app/ObszarUzupelnieniaZabudowy/PL.ZIPPZP.9556/247401-POG/1POG-38OUZ/20241120T073416>

przestrzen nazw	PL.ZIPPZP.9556/247401-POG
lokalny id	1POG-38OUZ
wersja id	20241120T073416
początek wersji obiektu	2024-11-20T07:34:16
oznaczenie	38OUZ
symbol	OUZ
obowiązuje od	2024-11-20
obowiązuje do	obecnie
status	w opracowaniu https://inspire.ec.europa.eu/codelist/ProcessStepGeneralValue/elaboration
charakter ustalenia	ogólnie wiążące https://inspire.ec.europa.eu/codelist/RegulationNatureValue/generallyBinding
geometria	
plan	https://www.gov.pl/zagospodarowanieprzestrzenne/app/AktPlanowaniaPrzestrzennego/PL.ZIPPZP.9556/247401-POG/1POG

obszar uzupełnienia zabudowy	PL.ZIPPZP.9556_247401-POG_1POG-39OUZ_20241120T073416
identyfier	https://www.gov.pl/zagospodarowanieprzestrzenne/app/ObszarUzupelnieniaZabudowy/PL.ZIPPZP.9556/247401-POG/1POG-39OUZ/20241120T073416
przestrzen nazw	PL.ZIPPZP.9556/247401-POG
lokalny id	1POG-39OUZ
wersja id	20241120T073416
początek wersji obiektu	2024-11-20T07:34:16
oznaczenie	39OUZ
symbol	OUZ
obowiązuje od	2024-11-20
obowiązuje do	obecnie
status	w opracowaniu https://inspire.ec.europa.eu/codelist/ProcessStepGeneralValue/elaboration
charakter ustalenia	ogólnie wiążące https://inspire.ec.europa.eu/codelist/RegulationNatureValue/generallyBinding
geometria	



plan

<https://www.gov.pl/zagospodarowanieprzestrzenne/app/AktPlanowaniaPrzestrzennego/PL.ZIPPZP.9556/247401-POG/1POG>

obszar uzupełnienia zabudowy

PL.ZIPPZP.9556_247401-POG_1POG-40OUZ_20241120T073416

identyfier

<https://www.gov.pl/zagospodarowanieprzestrzenne/app/ObszarUzupelnieniaZabudowy/PL.ZIPPZP.9556/247401-POG/1POG-40OUZ/20241120T073416>

przestrzen nazw

PL.ZIPPZP.9556/247401-POG

lokalny id

1POG-40OUZ

wersja id

20241120T073416

początek wersji obiektu

2024-11-20T07:34:16

oznaczenie

40OUZ

symbol

OUZ

obowiązuje od

2024-11-20

obowiązuje do

obecnie

status

w opracowaniu
<https://inspire.ec.europa.eu/codelist/ProcessStepGeneralValue/elaboration>

charakter ustalenia

ogólnie wiążące
<https://inspire.ec.europa.eu/codelist/RegulationNatureValue/generallyBinding>

geometria



plan


<https://www.gov.pl/zagospodarowanieprzestrzenne/app/AktPlanowaniaPrzestrzennego/PL.ZIPPZP.9556/247401-POG/1POG>

obszar uzupełnienia zabudowy

PL.ZIPPZP.9556_247401-POG_1POG-41OUZ_20241120T073416

identyfier

<https://www.gov.pl/zagospodarowanieprzestrzenne/app/ObszarUzupelnieniaZabudowy/PL.ZIPPZP.9556/247401-POG/1POG-41OUZ/20241120T073416>

przestrzen nazw	PL.ZIPPZP.9556/247401-POG
lokalny id	1POG-41OUZ
wersja id	20241120T073416
początek wersji obiektu	2024-11-20T07:34:16
oznaczenie	41OUZ
symbol	OUZ
obowiązuje od	2024-11-20
obowiązuje do	obecnie
status	w opracowaniu https://inspire.ec.europa.eu/codelist/ProcessStepGeneralValue/elaboration
charakter ustalenia	ogólnie wiążące https://inspire.ec.europa.eu/codelist/RegulationNatureValue/generallyBinding
geometria	
plan	https://www.gov.pl/zagospodarowanieprzestrzenne/app/AktPlanowaniaPrzestrzennego/PL.ZIPPZP.9556/247401-POG/1POG

obszar uzupełnienia zabudowy	PL.ZIPPZP.9556_247401-POG_1POG-42OUZ_20241120T073416
identyfier	https://www.gov.pl/zagospodarowanieprzestrzenne/app/ObszarUzupelnieniaZabudowy/PL.ZIPPZP.9556/247401-POG/1POG-42OUZ/20241120T073416
przestrzen nazw	PL.ZIPPZP.9556/247401-POG
lokalny id	1POG-42OUZ
wersja id	20241120T073416
początek wersji obiektu	2024-11-20T07:34:16
oznaczenie	42OUZ
symbol	OUZ
obowiązuje od	2024-11-20
obowiązuje do	obecnie
status	w opracowaniu https://inspire.ec.europa.eu/codelist/ProcessStepGeneralValue/elaboration
charakter ustalenia	ogólnie wiążące https://inspire.ec.europa.eu/codelist/RegulationNatureValue/generallyBinding
geometria	



plan <https://www.gov.pl/zagospodarowanieprzestrzenne/app/AktPlanowaniaPrzestrzennego/PL.ZIPPZP.9556/247401-POG/1POG>

obszar uzupelnienia zabudowy PL.ZIPPZP.9556_247401-POG_1POG-43OUZ_20241120T073416

identyfier <https://www.gov.pl/zagospodarowanieprzestrzenne/app/ObszarUzupelnieniaZabudowy/PL.ZIPPZP.9556/247401-POG/1POG-43OUZ/20241120T073416>

przestrzen nazw PL.ZIPPZP.9556/247401-POG

lokalny id 1POG-43OUZ

wersja id 20241120T073416

poczatek wersji obiektu 2024-11-20T07:34:16

oznaczenie 43OUZ

symbol OUZ

obowiazuje od 2024-11-20

obowiazuje do obecnie

status w opracowaniu
<https://inspire.ec.europa.eu/codelist/ProcessStepGeneralValue/elaboration>

charakter ustalenia ogólnie wiążące
<https://inspire.ec.europa.eu/codelist/RegulationNatureValue/generallyBinding>


geometria



plan <https://www.gov.pl/zagospodarowanieprzestrzenne/app/AktPlanowaniaPrzestrzennego/PL.ZIPPZP.9556/247401-POG/1POG>

obszar uzupelnienia zabudowy PL.ZIPPZP.9556_247401-POG_1POG-44OUZ_20241120T073416

identyfier <https://www.gov.pl/zagospodarowanieprzestrzenne/app/ObszarUzupelnieniaZabudowy/PL.ZIPPZP.9556/247401-POG/1POG-44OUZ/20241120T073416>

przestrzen nazw	PL.ZIPPZP.9556/247401-POG
lokalny id	1POG-44OUZ
wersja id	20241120T073416
poczatek wersji obiektu	2024-11-20T07:34:16
oznaczenie	44OUZ
symbol	OUZ
obowiazuje od	2024-11-20
obowiazuje do	obecnie
status	w opracowaniu https://inspire.ec.europa.eu/codelist/ProcessStepGeneralValue/elaboration
charakter ustalenia	ogólnie wiążące https://inspire.ec.europa.eu/codelist/RegulationNatureValue/generallyBinding
geometria	
plan	https://www.gov.pl/zagospodarowanieprzestrzenne/app/AktPlanowaniaPrzestrzennego/PL.ZIPPZP.9556/247401-POG/1POG

obszar uzupelnienia zabudowy	PL.ZIPPZP.9556_247401-POG_1POG-45OUZ_20241120T073416
identfier	https://www.gov.pl/zagospodarowanieprzestrzenne/app/ObszarUzupelnieniaZabudowy/PL.ZIPPZP.9556/247401-POG/1POG-45OUZ/20241120T073416
przestrzen nazw	PL.ZIPPZP.9556/247401-POG
lokalny id	1POG-45OUZ
wersja id	20241120T073416
poczatek wersji obiektu	2024-11-20T07:34:16
oznaczenie	45OUZ
symbol	OUZ
obowiazuje od	2024-11-20
obowiazuje do	obecnie
status	w opracowaniu https://inspire.ec.europa.eu/codelist/ProcessStepGeneralValue/elaboration
charakter ustalenia	ogólnie wiążące https://inspire.ec.europa.eu/codelist/RegulationNatureValue/generallyBinding
geometria	



plan

<https://www.gov.pl/zagospodarowanieprzestrzenne/app/AktPlanowaniaPrzestrzennego/PL.ZIPPZP.9556/247401-POG/1POG>

obszar uzupelnienia zabudowy

PL.ZIPPZP.9556_247401-POG_1POG-46OUZ_20241120T073416

identyfier

<https://www.gov.pl/zagospodarowanieprzestrzenne/app/ObszarUzupelnieniaZabudowy/PL.ZIPPZP.9556/247401-POG/1POG-46OUZ/20241120T073416>

przestrzen nazw

PL.ZIPPZP.9556/247401-POG

lokalny id

1POG-46OUZ

wersja id

20241120T073416

poczatek wersji obiektu

2024-11-20T07:34:16

oznaczenie

46OUZ

symbol

OUZ

obowiazuje od

2024-11-20

obowiazuje do

obecnie

status

w opracowaniu
<https://inspire.ec.europa.eu/codelist/ProcessStepGeneralValue/elaboration>

charakter ustalenia

ogólnie wiążące
<https://inspire.ec.europa.eu/codelist/RegulationNatureValue/generallyBinding>

geometria



plan


<https://www.gov.pl/zagospodarowanieprzestrzenne/app/AktPlanowaniaPrzestrzennego/PL.ZIPPZP.9556/247401-POG/1POG>

obszar uzupelnienia zabudowy

PL.ZIPPZP.9556_247401-POG_1POG-47OUZ_20241120T073416

identyfier

<https://www.gov.pl/zagospodarowanieprzestrzenne/app/ObszarUzupelnieniaZabudowy/PL.ZIPPZP.9556/247401-POG/1POG-47OUZ/20241120T073416>

przestrzen nazw	PL.ZIPPZP.9556/247401-POG
lokalny id	1POG-47OUZ
wersja id	20241120T073416
poczatek wersji obiektu	2024-11-20T07:34:16
oznaczenie	47OUZ
symbol	OUZ
obowiazuje od	2024-11-20
obowiazuje do	obecnie
status	w opracowaniu https://inspire.ec.europa.eu/codelist/ProcessStepGeneralValue/elaboration
charakter ustalenia	ogólnie wiążące https://inspire.ec.europa.eu/codelist/RegulationNatureValue/generallyBinding
geometria	

plan	https://www.gov.pl/zagospodarowanieprzestrzenne/app/AktPlanowaniaPrzestrzennego/PL.ZIPPZP.9556/247401-POG/1POG
-------------	---

obszar uzupelnienia zabudowy	PL.ZIPPZP.9556_247401-POG_1POG-48OUZ_20241120T073416
identyfier	https://www.gov.pl/zagospodarowanieprzestrzenne/app/ObszarUzupelnieniaZabudowy/PL.ZIPPZP.9556/247401-POG/1POG-48OUZ/20241120T073416
przestrzen nazw	PL.ZIPPZP.9556/247401-POG
lokalny id	1POG-48OUZ
wersja id	20241120T073416
poczatek wersji obiektu	2024-11-20T07:34:16
oznaczenie	48OUZ
symbol	OUZ
obowiazuje od	2024-11-20
obowiazuje do	obecnie
status	w opracowaniu https://inspire.ec.europa.eu/codelist/ProcessStepGeneralValue/elaboration
charakter ustalenia	ogólnie wiążące https://inspire.ec.europa.eu/codelist/RegulationNatureValue/generallyBinding
geometria	



plan

<https://www.gov.pl/zagospodarowanieprzestrzenne/app/AktPlanowaniaPrzestrzennego/PL.ZIPPZP.9556/247401-POG/1POG>

obszar uzupelnienia zabudowy

PL.ZIPPZP.9556_247401-POG_1POG-49OUZ_20241120T073416

identyfier

<https://www.gov.pl/zagospodarowanieprzestrzenne/app/ObszarUzupelnieniaZabudowy/PL.ZIPPZP.9556/247401-POG/1POG-49OUZ/20241120T073416>

przestrzen nazw

PL.ZIPPZP.9556/247401-POG

lokalny id

1POG-49OUZ

wersja id

20241120T073416

poczatek wersji obiektu

2024-11-20T07:34:16

oznaczenie

49OUZ

symbol

OUZ

obowiazuje od

2024-11-20

obowiazuje do

obecnie

status

w opracowaniu
<https://inspire.ec.europa.eu/codelist/ProcessStepGeneralValue/elaboration>

charakter ustalenia

ogólnie wiążące
<https://inspire.ec.europa.eu/codelist/RegulationNatureValue/generallyBinding>

geometria



plan


<https://www.gov.pl/zagospodarowanieprzestrzenne/app/AktPlanowaniaPrzestrzennego/PL.ZIPPZP.9556/247401-POG/1POG>

obszar uzupelnienia zabudowy

PL.ZIPPZP.9556_247401-POG_1POG-50OUZ_20241120T073416

identyfier

<https://www.gov.pl/zagospodarowanieprzestrzenne/app/ObszarUzupelnieniaZabudowy/PL.ZIPPZP.9556/247401-POG/1POG-50OUZ/20241120T073416>

przestrzen nazw	PL.ZIPPZP.9556/247401-POG
lokalny id	1POG-50OUZ
wersja id	20241120T073416
początek wersji obiektu	2024-11-20T07:34:16
oznaczenie	50OUZ
symbol	OUZ
obowiązuje od	2024-11-20
obowiązuje do	obecnie
status	w opracowaniu https://inspire.ec.europa.eu/codelist/ProcessStepGeneralValue/elaboration
charakter ustalenia	ogólnie wiążące https://inspire.ec.europa.eu/codelist/RegulationNatureValue/generallyBinding
geometria	

plan <https://www.gov.pl/zagospodarowanieprzestrzenne/app/AktPlanowaniaPrzestrzennego/PL.ZIPPZP.9556/247401-POG/1POG>

obszar uzupełnienia zabudowy	PL.ZIPPZP.9556_247401-POG_1POG-51OUZ_20241120T073416
identyfier	https://www.gov.pl/zagospodarowanieprzestrzenne/app/ObszarUzupelnieniaZabudowy/PL.ZIPPZP.9556/247401-POG/1POG-51OUZ/20241120T073416
przestrzen nazw	PL.ZIPPZP.9556/247401-POG
lokalny id	1POG-51OUZ
wersja id	20241120T073416
początek wersji obiektu	2024-11-20T07:34:16
oznaczenie	51OUZ
symbol	OUZ
obowiązuje od	2024-11-20
obowiązuje do	obecnie
status	w opracowaniu https://inspire.ec.europa.eu/codelist/ProcessStepGeneralValue/elaboration
charakter ustalenia	ogólnie wiążące https://inspire.ec.europa.eu/codelist/RegulationNatureValue/generallyBinding
geometria	



plan

<https://www.gov.pl/zagospodarowanieprzestrzenne/app/AktPlanowaniaPrzestrzennego/PL.ZIPPZP.9556/247401-POG/1POG>