



DZIENNIK URZĘDOWY

WOJEWÓDZTWA ŚLĄSKIEGO

Katowice, dnia 06 października 2022 r.

Poz. 6227

UCHWAŁA NR 538/2022 RADY MIASTA SIEMIANOWIC ŚLĄSKICH

z dnia 29 września 2022 r.

w sprawie wyznaczenia obszaru zdegradowanego i obszaru rewitalizacji na terenie miasta Siemianowice Śląskie

Na podstawie art. 18 ust. 2 pkt 15 ustawy z dnia 8 marca 1990 r. o samorządzie gminnym (Dz. U. z 2022 r. poz. 559, z późn. zm.¹⁾) oraz art. 8 ust. 1 w związku z art. 11 ust. 4 i art. 13 ustawy z dnia 9 października 2015 r. o rewitalizacji (Dz. U. z 2021 r. poz. 485) na wniosek Prezydenta Miasta Siemianowice Śląskie

Rada Miasta Siemianowic Śląskich uchwala

§ 1. Wyznacza się obszar zdegradowany i obszar rewitalizacji na terenie miasta Siemianowice Śląskie, których granice określa załącznik graficzny do uchwały, sporządzony w skali 1:5000 z wykorzystaniem treści mapy zasadniczej.

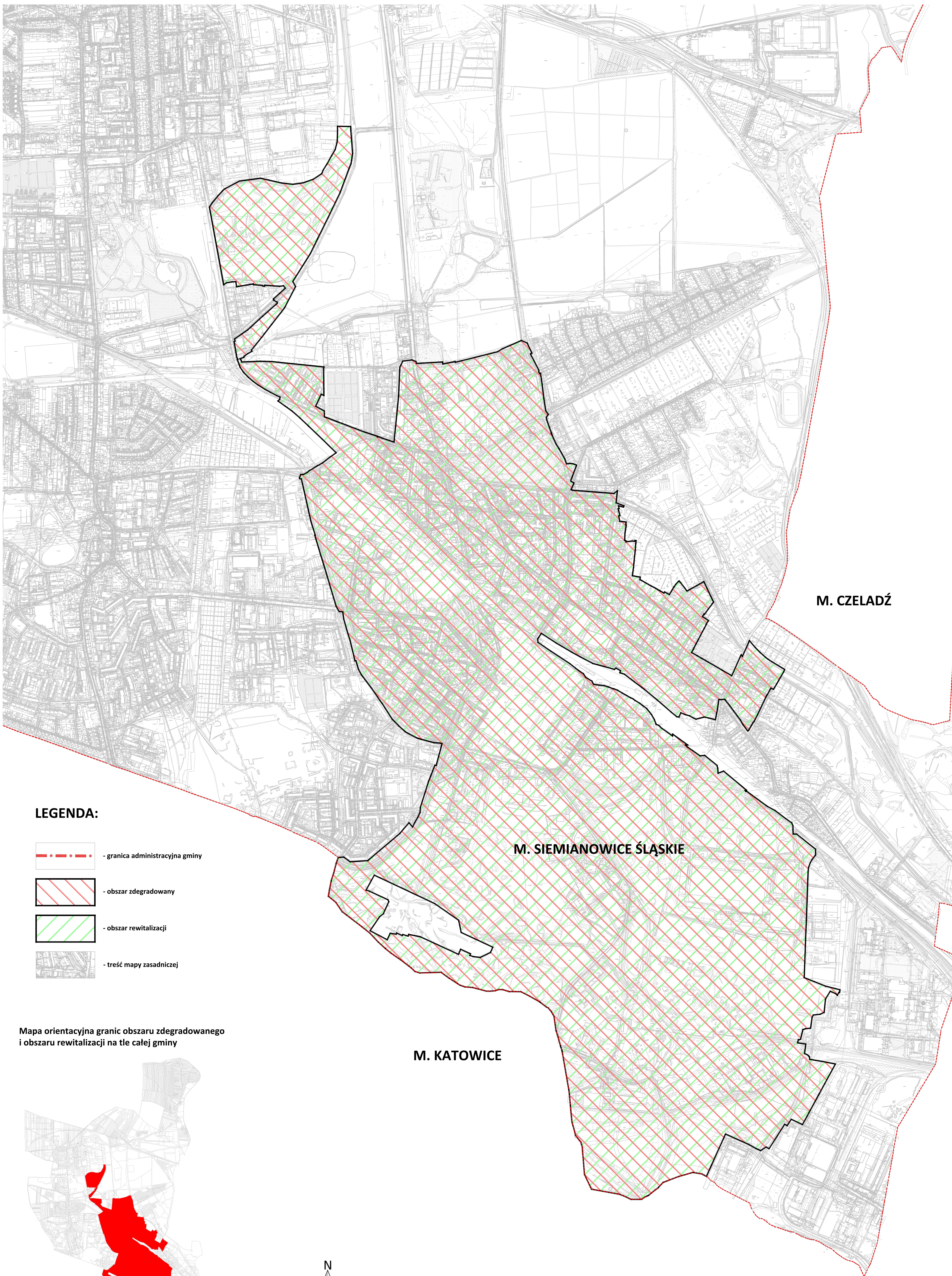
§ 2. Wykonanie uchwały powierza się Prezydentowi Miasta Siemianowice Śląskie.

§ 3. Uchwała wchodzi w życie po upływie 14 dni od dnia ogłoszenia w Dzienniku Urzędowym Województwa Śląskiego.

Przewodniczący Rady Miasta Siemianowic Śląskich

Adam Cebula

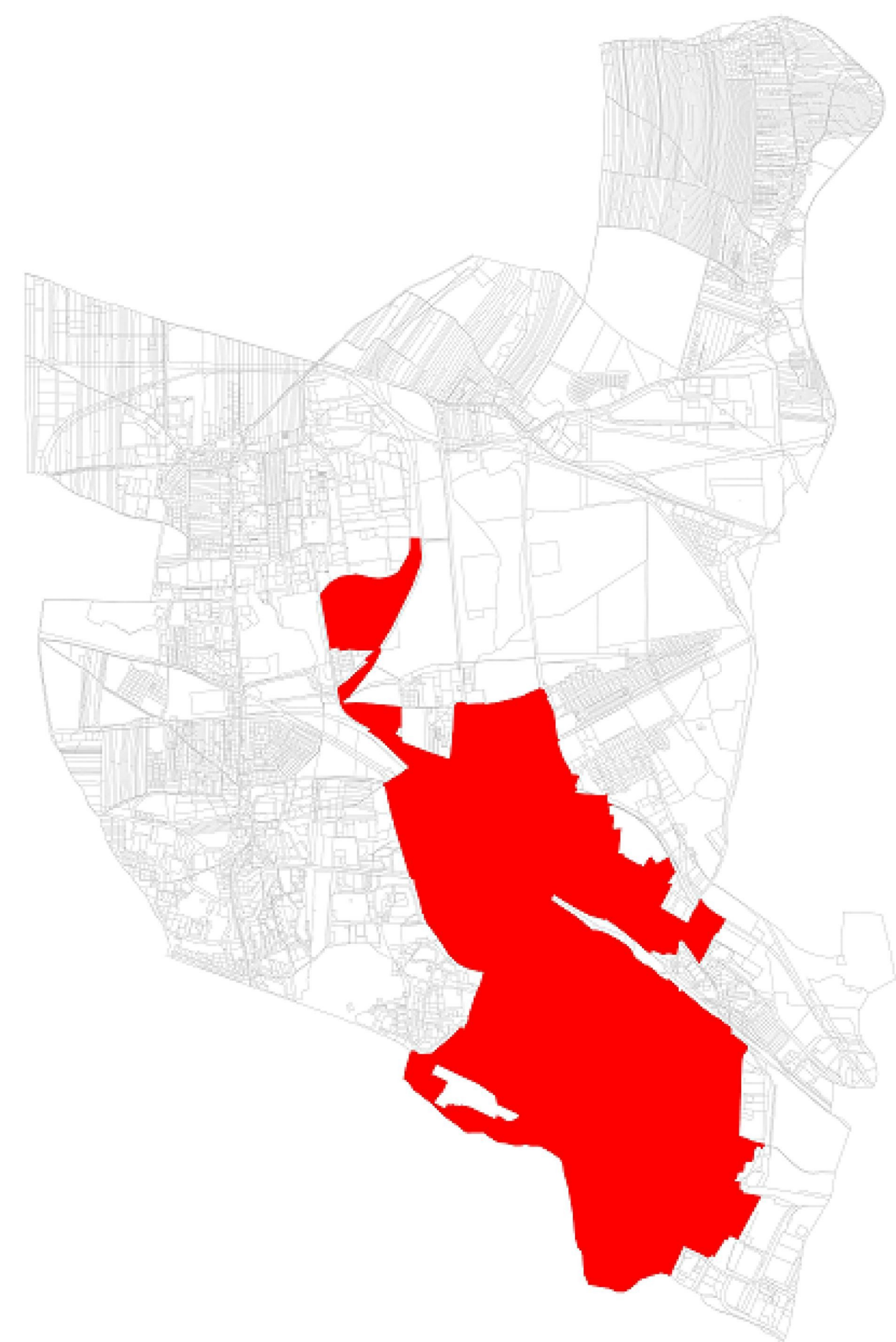
¹⁾Zmiany tekstu jednolitego wymienionej ustawy zostały ogłoszone w Dz. U. z 2022 r. poz. 583, 1005, 1079 i 1561.



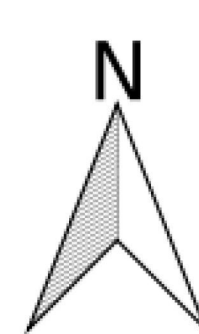
LEGENDA:

-  - granica administracyjna gminy
-  - obszar zdegradowany
-  - obszar rewitalizacji
-  - treść mapy zasadniczej

Mapa orientacyjna granic obszaru zdegradowanego i obszaru rewitalizacji na tle całej gminy



0 50 100 150 200 250 m
Skala 1:5000



Mapa zasadnicza w postaci wektorowej została wykorzystana na podstawie licencji nr RG.6642.2.673.2022_2474_P z dnia 1 lipca 2022 r. z Grodzkiego Ośrodka Dokumentacji Geodezyjnej i Kartograficznej w Siemianowicach Śląskich