


Zarządzenie Nr 1925./2014
Prezydenta Miasta Siemianowice Śląskie
z dnia 29. kwietnia 2014 r.

w sprawie założenia Gminnej Ewidencji Zabytków Miasta Siemianowic Śląskich

Na podstawie art. 7 ust. 1 pkt 9 i art. 30 ust. 1 ustawy z dnia 8 marca 1990 roku o samorządzie gminnym (j.t. Dz. U. z 2013 r., poz. 594 z późn. zm.), art. 22 ust. 4 i 5 ustawy z dnia 23 lipca 2003 r. o ochronie zabytków i opiece nad zabytkami (j.t. Dz. U. z 2003 r. Nr 162, poz. 1568 z późn. zm.) oraz § 24 ust.1 Regulaminu Organizacyjnego Urzędu Miasta Siemianowice Śląskie, wprowadzonego Zarządzeniem Nr 716/2012 Prezydenta Miasta Siemianowice Śląskie z dnia 12 marca 2012 r. w sprawie: wprowadzenia Regulaminu Organizacyjnego Urzędu Miasta w Siemianowicach Śląskich - z późn. zm.


zarządzam, co następuje:

1. Zakłada się Gminną Ewidencję Zabytków Miasta Siemianowic Śląskich.
2. Wykaz zabytków ujętych w Gminnej Ewidencji Zabytków Miasta Siemianowic Śląskich określa załącznik do niniejszego zarządzenia.
3. Wykonanie zarządzenia powierzam Miejskiemu Konserwatorowi Zabytków w Referacie Urbanistyki i Architektury.
4. Zarządzenie wchodzi w życie z dniem podjęcia.

NACZELNIK
Wydziału Infrastruktury i Rozwoju Miasta

mgr Piotr Dziendziel


KIEROWNIK
Referatu Urbanistyki i Architektury

mgr inż. arch. Andrzej Jakóbek

PRZEWODNICZĄCY

mgr inż. Dariusz Bochenek

PREZYDENT MIASTA


Jacek Guzy

MIEJSKI KONSERWATOR ZABYTKÓW

mgr hist. sztuki Małgorzata Dorus

I ZASTĘPCA PREZYDENTA MIASTA

mgr inż. Dariusz Bochenek

Załącznik do Zarządzenia Nr *1925*/2014
Prezydenta Miasta Siemianowice Śląskie
z dnia *29 kwietnia* 2014

**Wykaz zabytków ujętych w Gminnej Ewidencji Zabytków
Miasta Siemianowice Śląskich**

1. Pływalnia Miejska, ul. Śniadeckiego 11
2. Ratusz, ul. Jana Pawła II 10
3. Dawny budynek administracyjny Fabryki Kotłów Parowych, ul. Powstańców 10
4. Willa, ul. 1 maja 5
5. Budynek poczty, ul. Świerczewskiego 26
6. Kościół p.w. św. Michała Archanioła, ul. Kościelna 1
7. Kościół p.w. Podwyższenia Krzyża Świętego, ul. Powstańców 2
8. Kaplica Adoracji Najświętszego Sakramentu, ul. Powstańców 2
9. Pałac Donnersmarcków, ul. Chopina 11-17
10. Rzeźba św. Jana Nepomucena, ul. Świerczewskiego 59
11. Kapliczka słupowa, ul. Chopina
12. Krzyż przydrożny, ul. Powstańców 2
13. Krzyż przydrożny, ul. Powstańców 56
14. Krzyż przydrożny, ul. Michałkowicka (przy skrzyżowaniu z ul. Wieczorka)
15. Krzyż na cmentarzu ewangelickim

16. Kapliczka słupowa przy ul. Orzeszkowej
17. Grupa Ukrzyżowania, ul. Kościelna 1
18. Kapliczka przydrożna, ul. Kościelna 30
19. Kapliczka słupowa, ul. Żeromskiego 2
20. Krzyż przydrożny fundacji A. Fojcika, ul. Żeromskiego
21. Krzyż przydrożny z 1856 r., ul. Watoły
22. Kaplica kubaturowa pw. św. Jana Nepomucena, plac Skrzeka i Wójcika
23. Kapliczka z figurą NMP, ul. Wróblewskiego
24. Krzyż z 1738 r., ul. Wiejska 33
25. Kaplica Góry Oliwnej, ul. Maciejkowicka
26. Grota MB z Lourdes, ul. 1 maja 8
27. Kościół p.w. św. Antoniego Padewskiego, ul. Kapicy
28. Plebania, ul. Powstańców 2
29. Kościół ewangelicki, ul. Świerczewskiego 28
30. Plebania parafii ewangelickiej, ul. Świerczewskiego 28
31. Dawny budynek parafii ewangelickiej (ob.przychodnia), ul. Wyspiańskiego 3
32. Cmentarz w Michałkowicach, ul. Maciejkowicka
33. Dawny Szpital Spółki Brackiej (ob. Centrum Leczenia Oparzeń), ul. Jana Pawła II 2
34. Willa Fitznera, ul. 27 stycznia 3
35. Dom ogrodnika i leśniczego, ul. Oświęcimska 7
36. Dawna willa dyrektora kopalni, ul. Oświęcimska 2
37. Szkoła, ul. Okrzei 2

38. Browar, ul. Browarowa 1: budynek dawnej słodowni, budynek dawnej leżakowni, zespół dawnych budynków filtracji, rozlewni i obciagu beczkowego, budynek mieszkalny, dawna administracja i socjalny, dawna warzelnia, dawna kotłownia, dawna hala maszyn, dawna oczyszczalnia ścieków
39. Krzyż na cmentarzu przy u. Cmentarnej
40. Pałac Rheinbabenów, ul. Oświęcimska 5
41. Siemianowickie Centrum Kultury, ul. Niepodległości 45
42. Dawny Urząd Gminy, ul. Krakowska 1
43. Cmentarz ewangelicki, ul. Cmentarna
44. Cmentarz katolicki, ul. Cmentarna
45. Cmentarz katolicki, ul. Michałkowicka
46. Cmentarz katolicki, ul. Okrężna
47. Willa naczelnika gminy, ob. poradnia zdrowia, ul. Szkolna 2
48. Centrum Zarządzania Kryzysowego, ul. Dąbrowskiego 13
49. Szkoła podstawowa nr 11, ul. Słowackiego 5
50. Szkoła podstawowa nr 6, ul. 1 maja 16
51. Szkoła – gimnazjum i liceum katolickie, ul. 1 maja 1
52. Szkoła podstawowa nr 3, ul. Szkolna 15
53. Siedziba MOPS, ul. Szkolna 17
54. Dawna szkoła, ul. Pszczelnicza 10
55. Willa, ul. Cmentarna 1
56. Budynek ZSP, ul. Pułaskiego 2
57. Szkoła, ul. Matejki 5
58. Kamienica, ul. Mysłowicka 22, 24, 26

59. Zespół dawnych budynków administracyjnych kopalni "Siemianowice", ul. Rutkowskiego 1-3
60. Liceum, ul. Śniadeckiego 5
61. Szkoła, ul. Barlickiego 2
62. Kamienice, Boczna 7,10
63. Kamienice, ul. Brzozowa 2,3,4,5,6,7,8,10,10a,11,14
64. Kamienice, ul. Buczka 1,2,3,4,5,6,7
65. Kamienice, ul. Hutnicza 6,7,8,9,14,14a,15,16,17,18,19,20,22,24
66. Kamienice, ul. Cmentarna 2,3,4,4a
67. Kamienice, ul. Damrota 1,2,4,5,6,7
68. Budynki mieszkalne, ul. Dąbrowskiego 2,4,5,6,7,8,9,10,11,12,14,15,16
69. Kamienica, ul. Dworcowa 3
70. Kamienice, Fabryczna 8, 8a, 11
71. Kamienice, ul. Głowackiego 4,5,11,11a
72. Kamienice, Jagiellońska 1,2,3,4,5,5A,6,7
73. Kamienice, ul. Jana Pawła II 3,3a,4,5,6,7,11,12,13
74. Kamienice, ul. św. Barbary
2,5,6,7,8,9,10,11,12,13,14,15,16,17,18,19/21,20,23,24,25,27,28,30
75. Budynki mieszkalne, ul. Chopina 3,4,5,6,7,8,9,10
76. Budynki mieszkalne z zabudową gospodarczą (chlewiki), ul. Górnicza 3,4,6,7,8,9
77. Kamienica, ul. Kasprzaka 2
78. Wille, ul. Katowicka 16,18
79. Kamienice, Kilińskiego 5, 5a, 7
80. Budynki mieszkalne, ul. Komuny Paryskiej
2,4,4a,6,6a,7,8,9,10,12,16,17,17a,18,19,20,22,24,24a,25,26,27,28

81. Zespół dawnej kopalni, ul. Konopnickiej i Rutkowskiego: dawny budynek warsztatu elektrycznego z 1916 r., dawny budynek straży pożarnej z 1920, budynek dawnej cechowni z 1901 Rutkowskiego 4, budynek dawnej łaźni robotniczej z 1890/1915, budynek dawnej kuźni z 1890 i warsztatu mechanicznego z 1920 - Konopnickiej 1, budynek dawnej maszynowni "Staszic II" z 1914, budynek dawnego warsztatu MS z 1894, budynek dawnej kompresorowni z 1925, budynek starej kotłowni z 1880, budynek dawnej elektrowni z 1897, kotłowni z 1909, administracyjny dawnej elektrowni z 1900
82. Budynki mieszkalne, ul. Kopernika 2,3,5,7,8,11,12,13,14,17,17a
83. Kamienice, ul. Kościuszki 1,2,4,5,6,7,8,9,11,13,15,17
84. Kamienica, ul. Krasieńskiego 1a
85. Kamienice, ul. Krótka 1,2,3,4,5,6,7,8
86. Budynki mieszkalne, ul. Ligonia 1,2,3,4
87. Budynki mieszkalne, ul. Lompy 2,3,6,8
88. Kamienice, ul. 1 maja 2,3,6,7,8,10,12,14,18
89. Kamienice, ul. Matejki 4,12,14,19,19a,19b,20,20b,22,23,24,26,29
90. Budynki mieszkalne, ul. Michałkowicka
3,5,7,15,25,27,28,29,31,31a,32,33,35,37,39,41,43,45
91. Kamienice, ul. Mickiewicza 1,2,3,4,5,6,7,8,9,11,13,15,17,19
92. Kamienice, ul. Karola Miarki 1,2,3,4,5,6,7,8,9,10,11,12,13,14,15
93. Budynki mieszkalne, ul. Deji 1,2,3,4,5,6
94. Budynki mieszkalne, ul. Żwirki i Wigury 1,2,3,4,5,6
95. Budynki mieszkalne, ul. Kołłątaja 6,8,10
96. Kamienice, ul. Ogrodowa 3,4,5,6,7,8,9,10
97. Budynek dawnej dyrekcji kopalni, ul. Olimpijska 8, budynek nadszybia z wieżą wyciągową, budynek dawnej sprężarkowni, budynek dawnego warsztatu szybowego, budynek dawnej kotłowni wraz z dobudówkami, budynek dawnej rozdzielni z częścią biurową
98. Kamienice, ul. Parkowa 2,4,7,8,9,10,10a,11,12,13,14
99. Kamienice, ul. Piaskowa 1,2,3,4,5,6,7,9,11

100. Piastowska 1,3,5,13,16,17
101. Kamienice, ul. Powstańców
4,6,8,11,11a,13,16,18,19,20,21,22,23,24,25,27,29,29a,31,33,35,40,42,50,52
102. Kamienice, ul. Pszczelnicza 2,4,7,8,10,,11
103. Kamienica, ul. Pułaskiego 1,2
104. Kamienice, ul. Sienkiewicza 2,11,13,17,19
105. Kamienice, pl. Skargi 1,2,3
106. Kamienice, ul. Słowackiego 1,1a,2,3,4
107. Kamienice, ul. Sobieskiego
1,2,3,4,6,7,7a,10,11,13,16,27,28,29,31,32,33,34,35,36,37,40,42,43
108. Budynki, Aleja Sportowców 2,4,9,10,14,15,18,22,23,24,28
109. Kamienice, ul. Staszica 3,5,7,9
110. Kamienice, ul. 27 stycznia 2,4,6
111. Kamienice, ul. Szefflera 2,3,10a,12,15
112. Kamienica, ul. Szkolna 1
113. Kamienice, ul. Śmiłowskiego 1,3,4,5,7,9,10,11,13,15,17,19,23,32,34,39,41,43
114. Kamienice, ul. Śniadeckiego 1,2,3,5,7,9
115. Kamienice, ul. Świerczewskiego
2,3,4,5,6,7,11,12,13,17,19,23,25,29,34,39,40,42,49,51,66,67,68,70,71,72,74,75,76,77,78,79
116. Budynki mieszkalne, ul. Trafalczyka
2,3,3a,3b,3c,4,5,5a,6,6a,7a,7b,9,9a,10,10a,11,11a,12,13
117. Kamienice, ul. Waryńskiego 1,2,3,4,5,6,7,8,9,10
118. Kamienice, ul. Wieczorka 1,2,3,4,5
119. Kamienice, plac Wolności 1,2,3
120. Budynki, Wojska Polskiego 1,1a,8,14

121. Budynki, ul. Wyspiańskiego 2,3,4,5

122. Budynki mieszkalne, ul. Bytomska

1,1a,2,2a,3,3a,4,4a,5,5a,14,14a,15,16,16a,17,17a,23,23a,24,24a,25,26,26a,27,27a,28,28a,31,32,32a,39,41 - zespół dawnego szybu "Północnego"- dawna łaźnia i cechownia, budynek portierni

123. Barlickiego 5,14

124. Budynki, Brandysa 1,5,8,15,17,22,23,24,25

125. Budynki mieszkalne, ul.Łukasińskiego

1/3,2/4,5/7,6/8,9/11,10/12,13/15,14/16,17/19,18/20,21/23,22/24,25/27,26/28,29/31,30/32,33/35,34/36,37/39,38/40,41/43,42/44

126. Kamienice, ul. Kościelna

3,5a,8,9,10,13,14,14a,16,17,17a,17b,18,21,22,23,25,26,29,31,33,35,41,49,51,53,55,59,61,67,67b

127. Budynek Krakowska 1

128. Zespół zabudowy dawnej kopalni "Michał", ul. Orzeszkowej – budynek dawnej stajni, łaźni górniczej z 1900, dawnej hali sprężarek z rozdzielnią z 1905, dawnej kotłowni, komin kotłowni, dawnej maszyny szybu "Wschodni", dawnej maszynowni szybu "Krystyn" z 1902, wieża wyciągowa szybu "Krystyn" z 1975

129. Budynki, Maciejkowicka 2,4,6,8

130. Kamienice, ul. Oświęcimska 8,10,12,13,14,16

131. Budynki mieszkalne przy ul. Paryskiej 2,4,4a

132. Budynki, ul. Pocztowa 2,4,5,5a,6,6a,7

133. Budynki mieszkalne, ul. Przyjaźni

1,2,3,4,5,6,7,9,11,12,13,14,15,16,17,19,21,23,25,27,29,31,33,35,37,39,41,43

134. Budynek, ul. Sienna 1

135. Budynki mieszkalne, ul. Traugutta 1,2,4,5,6,8,9,11

136. Budynki, ul. Wojciecha 2,2a,4

137. Budynki mieszkalne, ul. Żeromskiego 2,10,12,13,13a,14,15,18,24


138. Kamienice, ul. Bytkowska 3,4,5,8,10,17,19,21,23,25,27,28,29,30,32,34,36

139. Kamienice, ul. Niepodległości 2,4,16,18,20,33,39,50
140. Budynki mieszkalne, ul. Watoły 2,4,6,12,14,18,20,22,25,29
141. Kamienice, ul. Wróblewskiego
11,12,14,14a,15,16,17,18,18a,19,20,23,25,27,29,31,33,35
142. Budynki, ul. Górna 1,2,3,4,5,7
143. Budynki, Gwardii Ludowej 1,8,11,13
144. Kamienice, ul. Zgrzebnioka 2,3
145. Budynki mieszkalne, ul. Krupanka
4,6,11,12,17,20,24,26,27,35,37,39,41,45,47,48,49,50,53,55,57,62,64
146. Zespół dawnego szybu "Bańgów", Krupanka – dawna cechownia i łaźnia, budynek portierni
147. Kamienice, ul. Zwycięstwa 1,3
148. Kościół pw. WNMP , Żniwna 2
149. Kapliczka Izydora Oracza, ul. Żniwna
150. Cmentarz choleryczny z 1849 r.
151. Budynki, ul. Wiejska 2,17,19,35,40,49,137
152. Zespół historycznej zabudowy huty "Laura" (później "Jedność") – wieża wodna, zespół zabudowy dawnej bramy północnej z 1910 r., budynek administracyjny z częścią warsztatową, komin kotłowni i stalowni, dawny budynek biurowy zaopatrzenia wraz z rozdzielnią z 1910 r., zespół hal dawnej walcowni "Innocenti", budynek dawnej stolarni z 1844 (ruina), fragment dawnego ogrodzenia z pocz. XX w.
153. Hala produkcyjna dawnej huty szkła, ul. Fabryczna 5
154. Dawna zabudowa w kompleksie Wojskowych Zakładów Mechanicznych, ul. Powstańców 5-7
155. Zespół dawnej kopalni i huty cynku "Siemianowice" przy ul. Chemicznej – historyczne budynki dawnej kopalni w zachodniej części zespołu, historyczna zabudowa dawnej huty w pn i wsch. części zespołu (pozostałości prażalni blendy i fabryki kwasu siarkowego)

156. Fortyfikacje Obszaru Warownego Śląsk

- schron bojowy żelbetowy z kopułą (Michałkowice, rejon pól przy granicy Chorzowa i Piekar Śląskich),
- schron pozorny żelbetowy (Michałkowice, przy szosie Bytom-Czeladź),
- prochownia górnicza (Michałkowice, rejon pól przy granicy Chorzowa i Piekar Śląskich).

MIEJSKI KONSERWATOR ZABYTKÓW


mgr hist. sztuki *Małgorzata Derus*