







#### Kategorie miast

##### Wojewódzkie

-  metropolitalne
-  ośrodki krajowe pełniące niektóre funkcje metropolitalne
-  ośrodki regionalne
-  subregionalne
-  subregionalne w granicach obszarów funkcjonalnych miast
-  lokalne

#### Obszary funkcjonalne ośrodków miejskich



##### Wojewódzkie - ustalenie

-  metropolitalne
-  krajowe

##### Regionalne -

-  zalecenie

##### Wiejskie obszary funkcjonalne

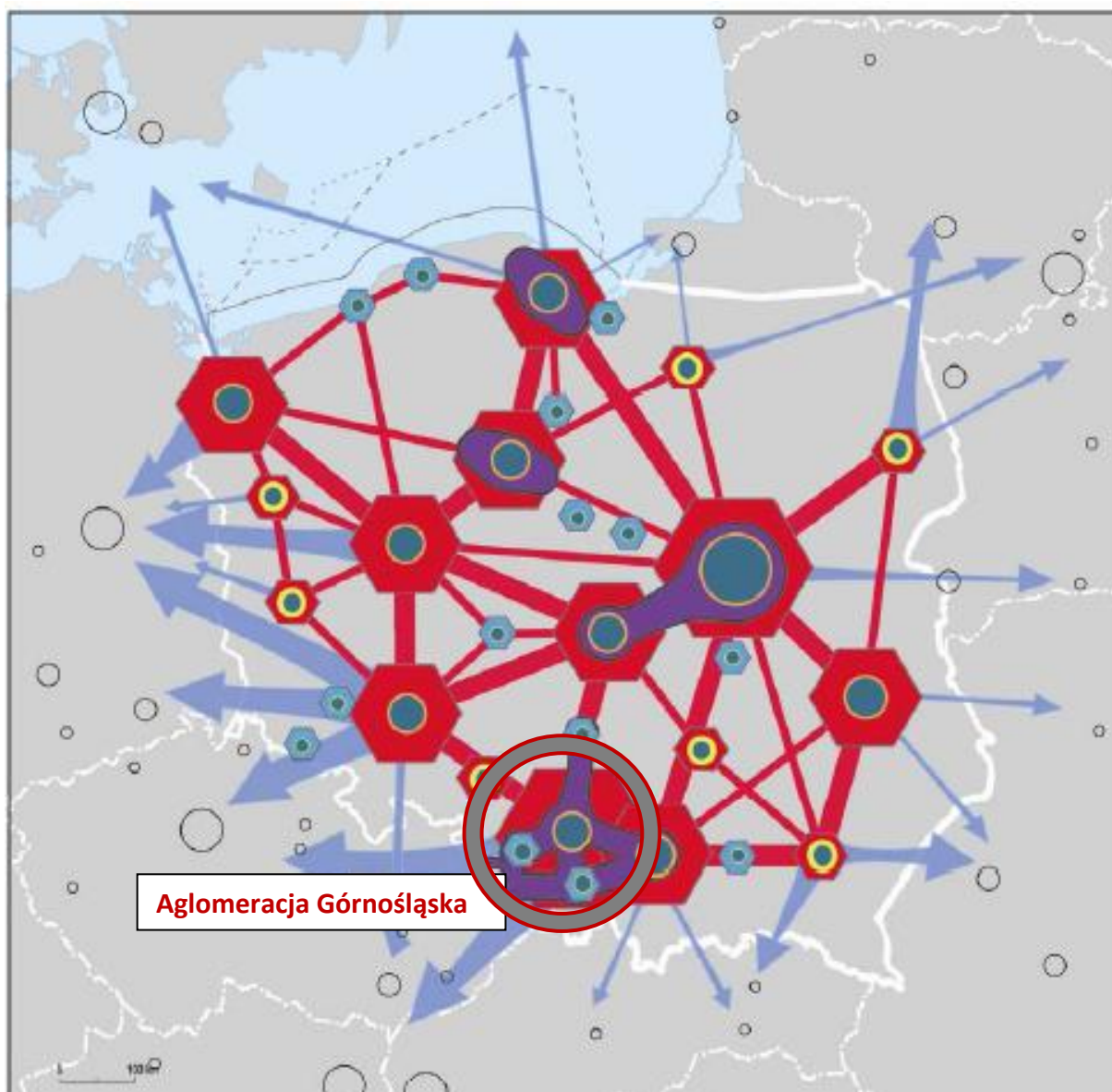
-  uczestniczące w procesach rozwojowych
-  wymagające wsparcia procesów rozwojowych

#### Uwaga:

Na mapie przedstawiono zasięgi oraz kategorie miast poniżej wojewódzkich w sposób przybliżony. Obszary uczestniczące w procesach rozwojowych wyznaczono na podstawie udziału osób dojeżdżających do pracy w oparciu o dane GUS.

Agglomeracja Górnośląska - obszar funkcjonalny ośrodka metropolitalnego

(Źródło: Koncepcja Przestrzennego Zagospodarowania Kraju 2030, Monitor Polski, poz. 252, s. 192)



**Aglomeracja Górnośląska**



Źródło: Opracowanie MRR.

Aglomeracja Górnośląska - obszar funkcjonalny objęty obowiązkiem przygotowania strategii i planu zagospodarowania obszaru metropolitalnego

(Źródło: Koncepcja Przestrzennego Zagospodarowania Kraju 2030, Monitor Polski, poz. 252, s. 79)