

## 2.18. Siemianowice-18


### 2.18.1. Kartoteka

Lp.	Nr działki	Użytek i powierzchnia [m <sup>2</sup> ]	Powierzchnia działki [m <sup>2</sup> ]
1.	54-433/28	Ps VI 1331	1331
2.	54-434/28	Ps VI 1666	1666
Suma powierzchni działek			2997 m <sup>2</sup>

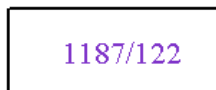
#### Dojazd :

Kompleks położony jest w rejonie ulicy Mysłowickiej.


#### Legenda treści mapy - uzbrojenie w rejonie kompleksu :




Granice działek




Numery działek



Sieci energetyczne NN




Sieci gazowe niskoprężne



Sieci wodociągowe miejskie



Sieci energetyczne WN – napowietrzne

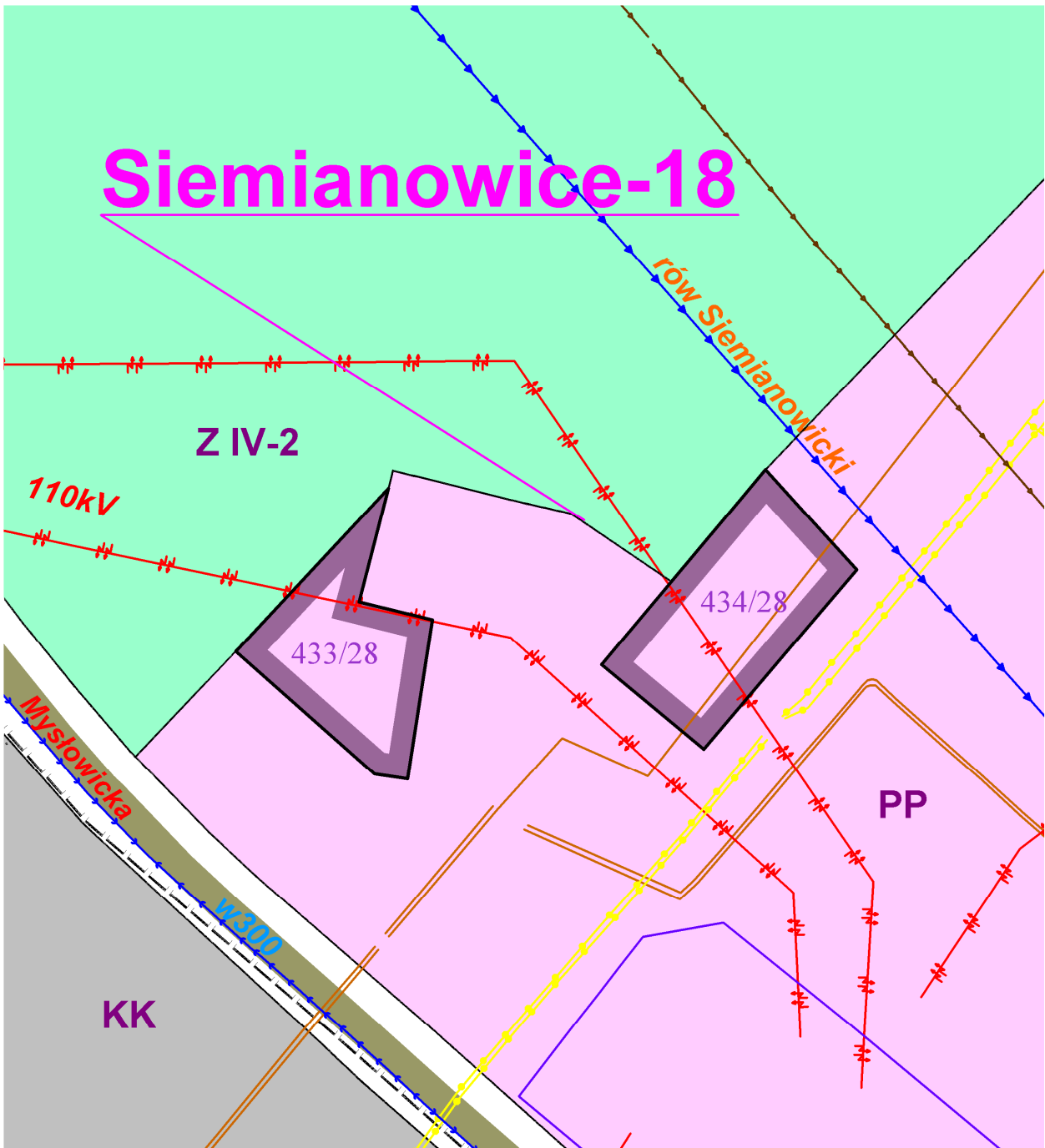


Sieci energetyczne SN

2.18.2. Orto



### 2.18.3. Plan



## 2.18.4. Uzbrojenie

# Siemianowice-18

